

Les vies verdes com a experiència turística

CONSORCI VIES VERDES DE GIRONA





El Consorci de les Vies Verdes de Girona

Ens públic que **gestiona les vies verdes i la ruta Pirinexus**

- **MANTENIMENT**

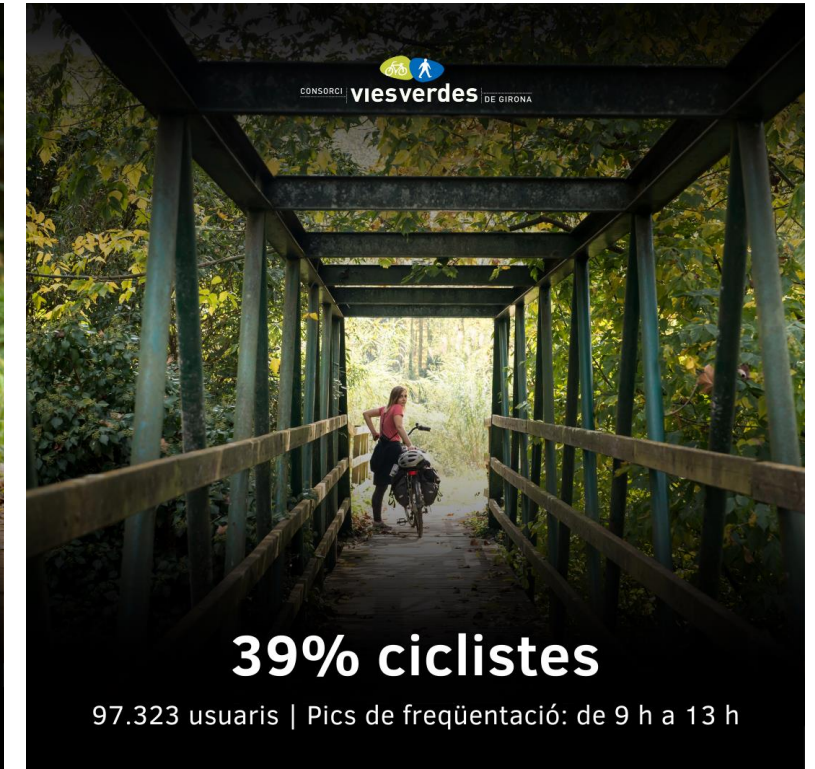
- Accions habituals: desbrossament, neteja, reposició del ferm, tanques, etc..
- Obres puntuals
- Senyalització
- Serveis tècnics per a la connexió d'itineraris ciclables

- **PROMOCIÓ**

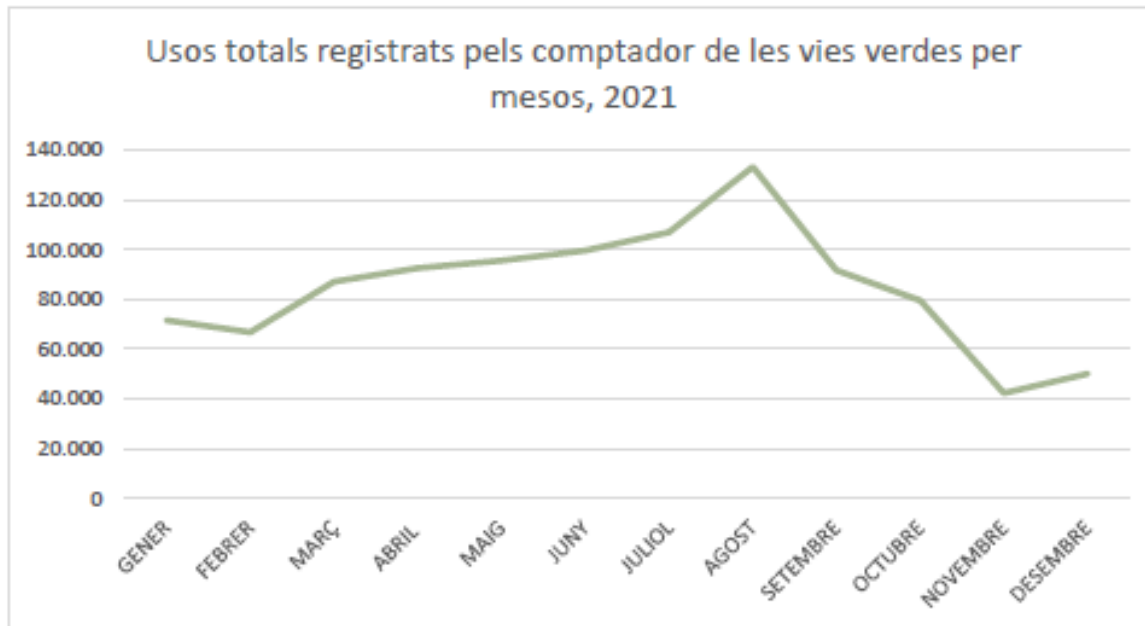
- Accions nacionals i internacionals: fires, presstrips, famtrips
- Jornades amb els agents del territori
- Edició de material promocional, mapes turístics, etc.
- Màrqueting online
- Recuperació i posada en valor del patrimoni natural i cultural
- Serveis per al cicloturista: punts de càrrega, estacions, segell Bed & Bike...

- **AMPLIACIÓ DE LA XARXA i Promoció de l'ús de la bicicleta**

Usos de les vies verdes



Dades dels comptadors de gener a juny del 2022



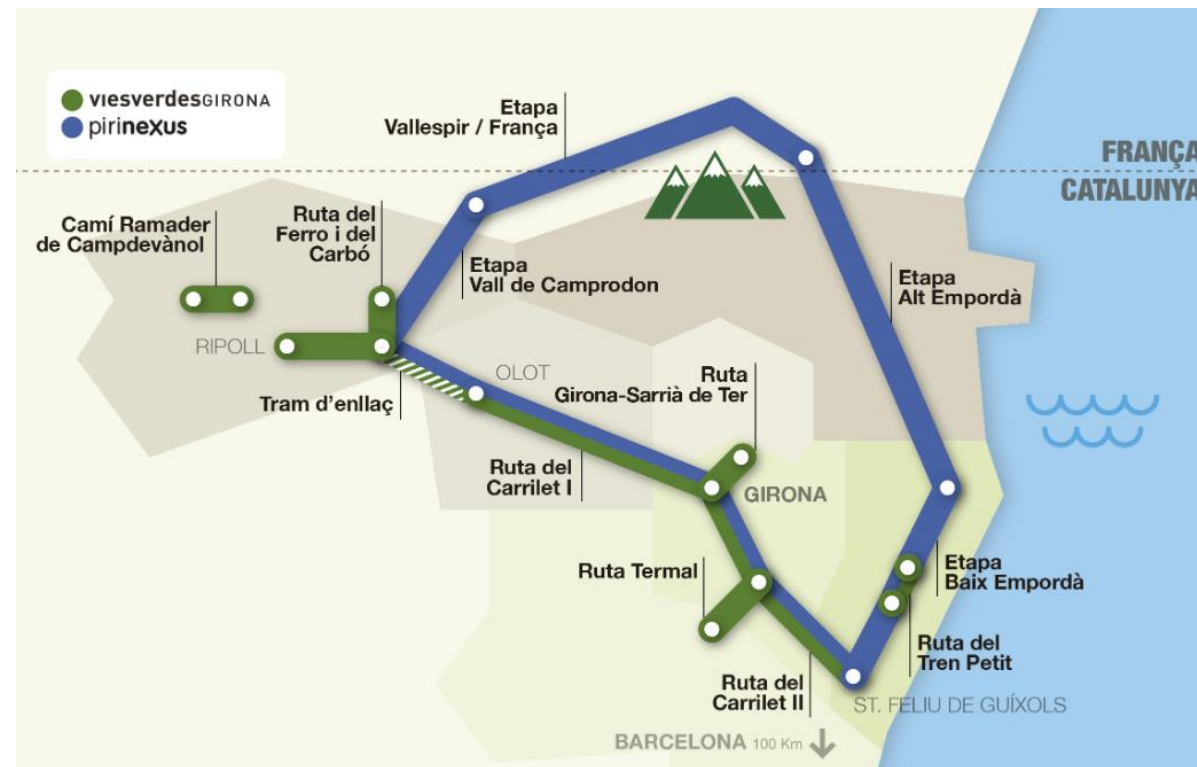
COMPORTAMENT DELS USUARIS

- El ciclistes registren una major estacionalitat, mentre que els vianants son més estables al llarg de l'any (ús turístic)
- El nombre de ciclistes augmenta els caps de setmana i festius.
- Els ciclistes entre setmana circulen majoritàriament a primera hora del matí i a última de la tarda (mobilitat quotidiana) mentre que el cap de setmana es concentren durant el matí (oci)
- Els usuaris a peu es concentren majoritàriament a la tarda (esport i salut)

INFRAESTRUCTURA

SERVEIS

EXPERIÈNCIES



INFRAESTRUCTURA

SERVEIS

EXPERIÈNCIES



INFRAESTRUCTURA

SERVEIS

EXPERIÈNCIES

TTOO i agents de viatges

→ Creació de productes turístics

The image shows a screenshot of a website for cycling tours. The top navigation bar includes 'CicloTurisme TOURS', 'INICI', 'DESTINS', 'TOURS GUIATS', 'LLOGUER DE BICICLETES Bike Rental GIRONA', and 'TOURS IN GIRONA AND SPAIN CycleTours GIRONA'. The main content area features a large image of cyclists with the text 'Vies Verdes de Girona 1 nit' and a 'RESERVA LA RUTA' button. Below this, it says 'des de 133€/persona', '4h. 50 km / dia', and '25% Dificultat'. To the right, there is a section for 'Catalonia - Empordà Food, Wine & Bike' with the text 'BEAUTIFUL LANDSCAPES, ANCIENT RUINS, BEACHES, WINE TASTINGS, AND THE GENIUS OF SALVADOR DALÍ.' Below this, there is a section for 'CHAMINA VOYAGES' with the text 'Catalogne : des Pyrénées à la mer à vélo' and '7 jours / 6 nuits - Niveau Modéré'. At the bottom, there are two images: a scenic view of a coastal town and a map showing the route from Vallter to Sant Feliu de Guírdols, passing through Ripoll and Olot, with a scale of 20 km.

→ Estudi de la presència de les vies verdes i Pirinexus als mercats internacionals (2019)



Els Secrets de les Vies Verdes

UN PROJECTE SLOW TOURISM, PER A LA DESCOBERTA DE L'ENTORN DE LES VIES VERDES

Els Secrets de les Vies Verdes són petits itineraris que connecten amb la via verda i permeten als usuaris conèixer el patrimoni natural i/o cultural dels municipis per on passen les rutes.



OBJECTIUS

- Promocionar i fer accessible el patrimoni cultural i natural al voltant de les vies verdes de Girona.
- Augmentar el temps d'estada dels usuaris a la província
- Promocionar l'oferta turística dels municipis amb via verda.
- Millorar la interpretació de les vies verdes i dels seus voltants.

PÚBLIC

	
<p><i>Cicloturisme slow</i> <i>Ciclisme familiar de passeig</i> <i>i excursions</i></p>	<p><i>Ciclisme slow</i> <i>Tours itinerants o</i> <i>cicloturisme d'alforges</i></p>
<p>Cicloturista que fa itineraris de dificultat baixa per descobrir recursos naturals o culturals, sovint en família. Sol utilitzar la bicicleta de passeig, btt o ebike.</p>	<p>Cicloturista que fa rutes de descoberta amb pernactació, fent diferents parades durant l'itinerari per gaudir dels seus atractius (per exemple vies verdes). Sol utilitzar btt, gravel o ebike.</p>

COL·LABORACIÓ CONSORCI - AJUNTAMENTS

CONVENIS ENTRE ADMINISTRACIONS:

CONSORCI VIES VERDES

- Suport en la creació de continguts de la ruta
- Creació de contingut, mapes, tracks
- Senyal a la via verda
- Promoció
- Gestió i actualització de l'app

AJUNTAMENT

- Manteniment de la ruta
- Descripció de les rutes
- Suport en la promoció

PROMOCIÓ

www.viesverdes.cat/secrets

The screenshot shows the website interface for viesverdesGIRONA. At the top, there are social media icons and logos for viesverdesGIRONA and pirinexus. A navigation bar includes 'RUTES', 'INFO PRÀCTICA', 'ACTUALITAT', 'SERVEIS TURÍSTICS', and 'CONSORCI'. A search bar is on the right with language options: CAT, ESP, ENG, FR.

The main content area features a map of the region with various routes highlighted. A sidebar menu lists routes under 'VIES VERDES' and 'PIRINEXUS'. A red box highlights the 'ELS SECRETS DE LES VIES VERDES' section, which lists several specific secrets with their locations and distances.

VIES VERDES

- Ruta del Ferro i del Carbó
- Camí Ramader de Campdevànol
- Tram d'enllaç Ruta del Ferro - Carrilet
- Via Verda Sant Joan Ab. - Colònia Llaudet / Camprodon - Llanars
- Ruta del Carrilet I
- Ruta Girona - Sarrià de Ter
- Ruta Termal
- Ruta del Carrilet II
- Ruta Fornells - Campllong
- Ruta del Tren Petit

PIRINEXUS

- Etapa Alt Empordà
- Etapa Baix Empordà
- Etapa Carrilet II
- Etapa Carrilet I
- Tram d'enllaç Olot - Sant Joan de les Abadesses
- Etapa Vall de Camprodon
- Etapa Vallespir - França

ELS SECRETS DE LES VIES VERDES

- El Secret de les Ribes del Ter a ANGLÈS
- El Secret de la vila d'AMER
- El Secret de les Ribes del Ter a BESCANÓ
- El Secret de CALDES DE MALAVELLA
- El Secret de RIPOLL - Un indret estratègic
- El Secret de SANT JOAN DE LES ABADESSES - Una vila de llegendes
- El Secrets de les Ribes del Ter a SARRIÀ DE TER

RUTES ACCESSIBLES

The promotional page features a yellow key icon and the title 'Els Secrets de les Vies Verdes' with the subtitle 'Dels Pirineus a la Costa Brava'. A yellow button says 'QUÈ SÓN ELS SECRETS'. Logos for Diputació de Girona, Departament de Turisme de Catalunya, and Generalitat de Catalunya are present. A search bar has 'Zona' and 'Categoria de secret' dropdowns and an 'Aplica' button.

Els Secrets de les Vies Verdes
Dels Pirineus a la Costa Brava

QUÈ SÓN ELS SECRETS

Diputació de Girona
Departament de Turisme de Catalunya
Generalitat de Catalunya

Zona Categoria de secret Aplica

<p>El Secret de les Ribes del Ter a ANGLÈS 2,3 Km</p>	<p>El Secret de SANT JOAN DE LES ABADESSES - Una vila de llegendes 1,3 km</p>	<p>El Secret de les Ribes del Ter a BESCANÓ 3,9 km (tram existent) - en obres</p>	<p>El Secret de la vila d'AMER Amer urbà 1,85 Km</p>	<p>El Secret de CALDES DE MALAVELLA 6 km (lineal) o 8 km (circular BTT)</p>
--	--	--	---	--

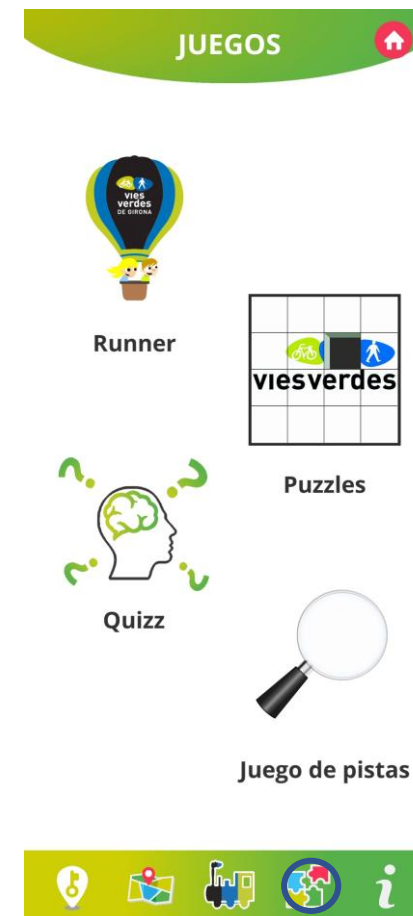
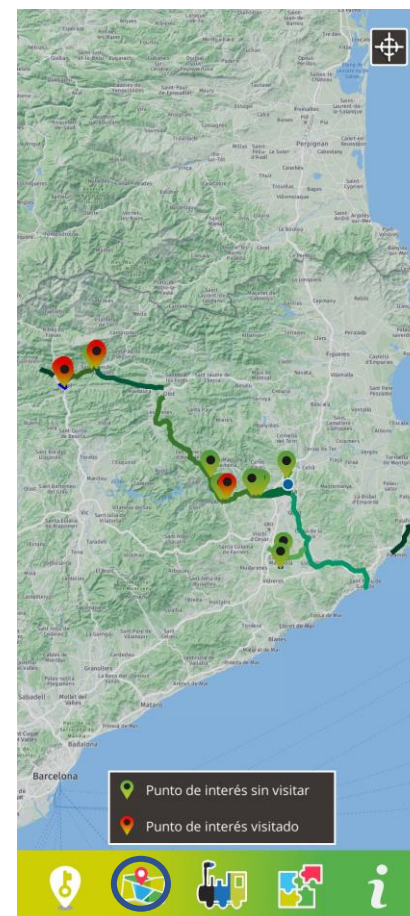
APP GAMIFICACIÓ



Descripció de les rutes



Mapa de vies verdes i secrets

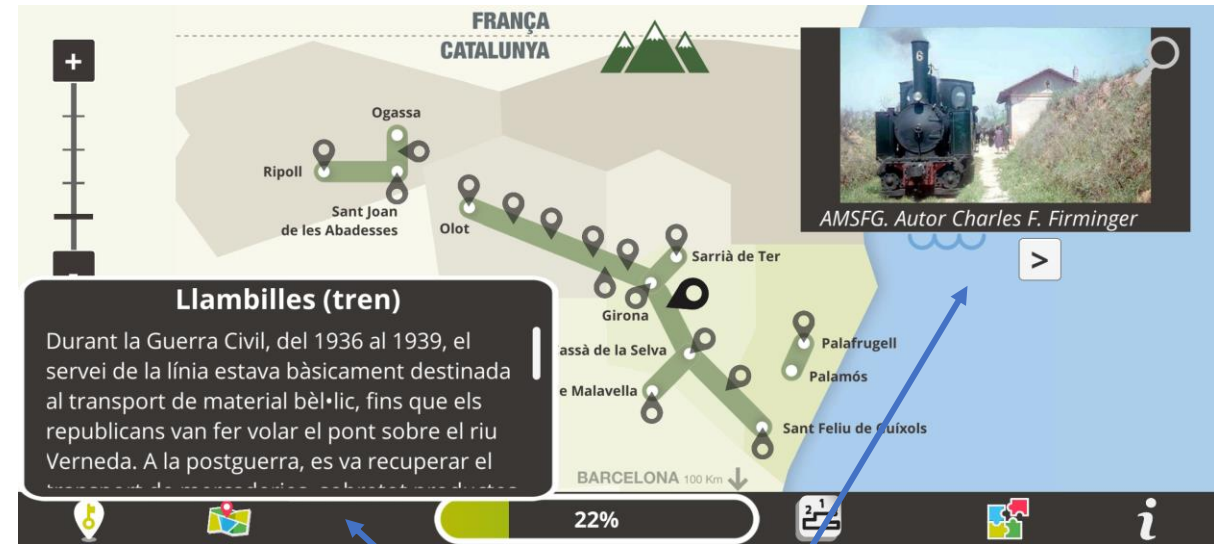


Jocs

PATRIMONI FERROVIARI:



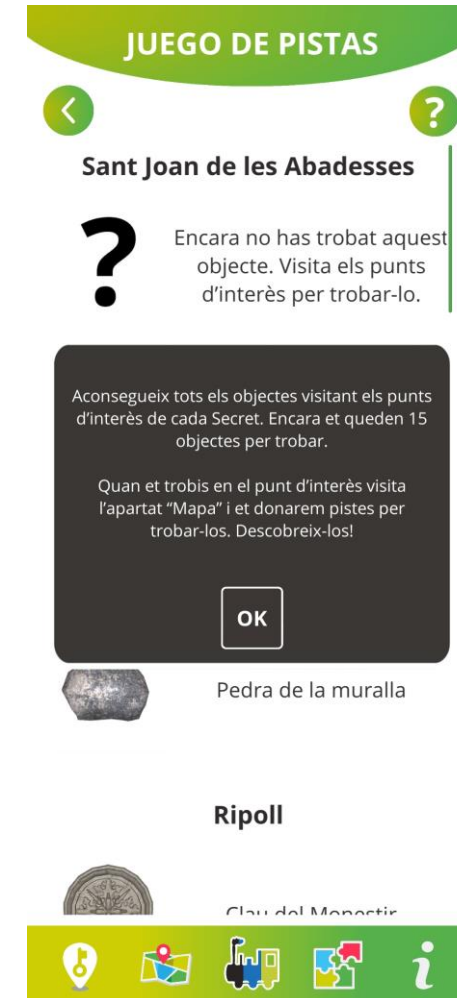
Progrés en els jocs, llocs visitats i rànquing de punts



Informació sobre el patrimoni ferroviari de les vies verdes. Estacions de tren i altres elements destacats. Descripció i fotografia antiga

4 JOCS

- **El vol:** en el fons del joc s'hi dibuixen els municipis on hi ha algun Secret. Està pensat per poder jugar-hi abans de visitar les rutes.
- **Preguntes:** un cop realitzada una visita a un Secret es desbloqueja el qüestionari.
- **Puzle:** visitant algun dels elements marcats en les rutes es desbloquegen puzles amb imatges dels Secrets.
- **Pistes:** joc de realitat augmentada que consisteix en trobar objectes amb la càmera del mòbil amagats en els diferents punts d'interès dels Secrets.





@viesverdesgi



@viesverdesgi



Vies Verdes Girona

www.viesverdes.cat

CONSORCI DE LES VIES VERDES

info@viesverdes.org

972 486 950