

VI. PLÀNOLS



— Àmbit d'actuació: Ampliació de camí per vianants (L: 2.233 m)

**PROJECTE D'IMPLANTACIÓ D'ITINERARI DE VIANANTS I
CICLABLE ENTRE ELS NUCLIS DE VILANANT I TARAUAUS**

Carretera de Taravaus i nuclis urbans de Taravaus i Vilanant.
21JRS22_ITINERARIVIANANTS_VILANANT



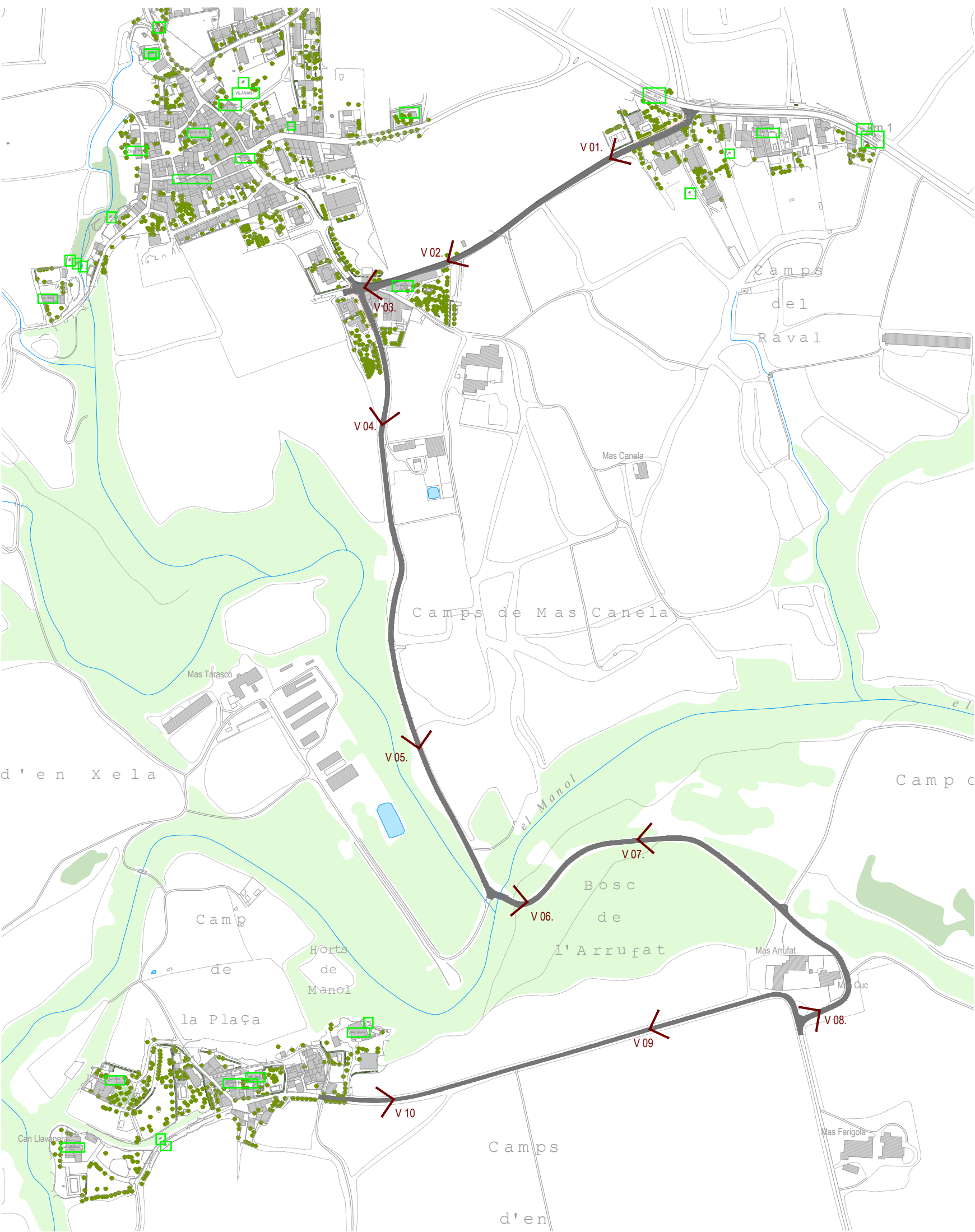
1/5.000
SEPTEMBRE 2022

PROMOTOR Ajuntament de Vilanant

PROJECTE BÀSIC I EXECUTIU
220413_Senyalizaci_o1a_Taravaus

SITUACIÓ
0.0

REDACTOR Jordi Ricart Solé Arquitecte SLP
Av/ Alt Empordà, 28 (1er - 1a) Bàscara
COL LABORADORS Sara Palmada



V01.



V06.



V02.



V07.




V03.



V08.




V04.



V09.



V05.



V10.

**PROJECTE D'IMPLANTACIÓ D'ITINERARI DE VIANANTS I
CICLABLE ENTRE ELS NUCLIS DE VILANANT I TARAVAUS**

Carretera de Taravaus i nuclis urbans de Taravaus i Vilanant.
21JRS22_ITINERARIVIANANTS_VILANANT



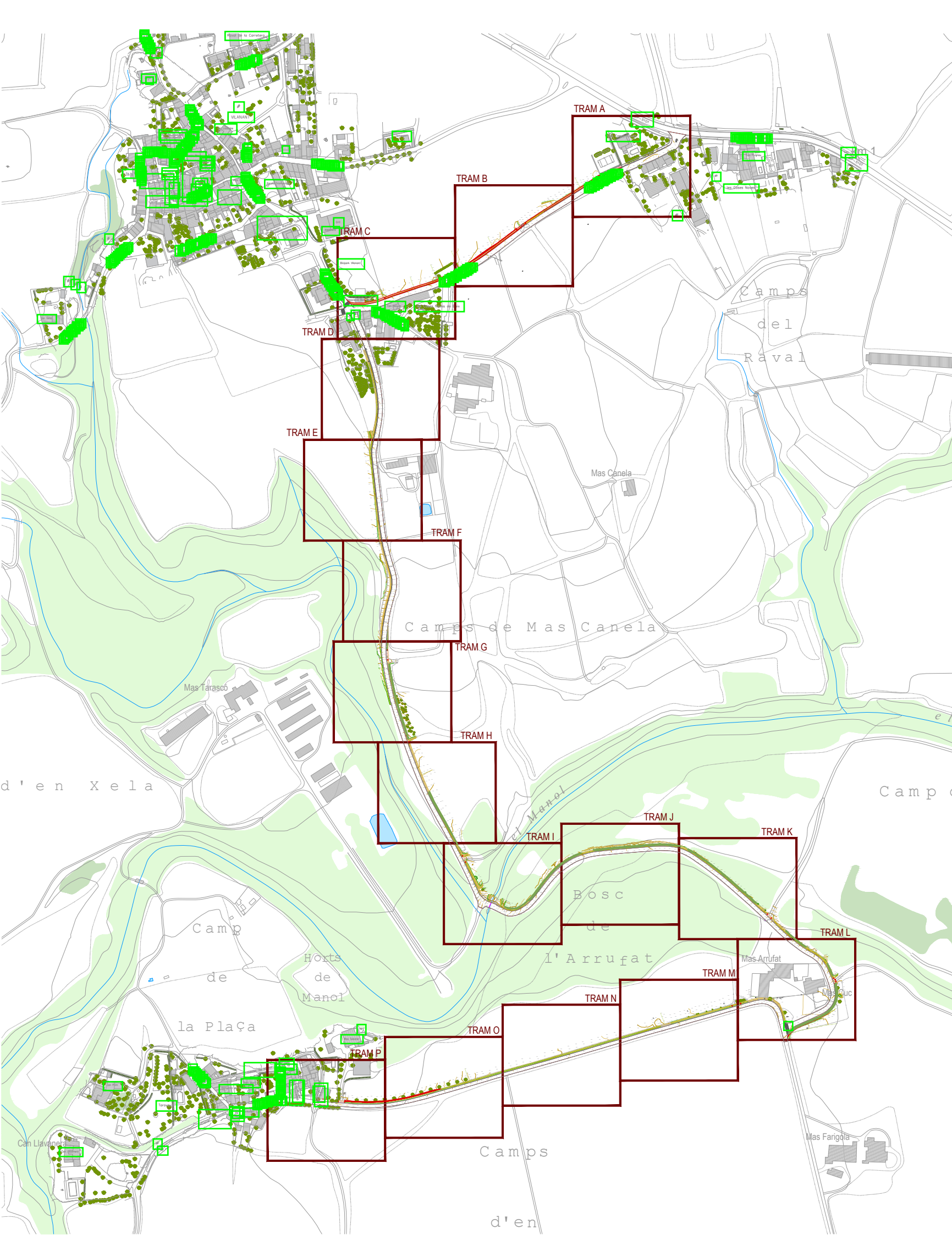
1/5.000
SEPTEMBRE 2022










PROMOTOR Ajuntament de Vilanant

PROJECTE BÀSIC I EXECUTIU
220413_Senyalizaci_o1a_Taravaus

ESTAT ACTUAL
0.1

REDACTOR Jordi Ricart Solé Arquitecte SLP
Av/ Alt Empordà, 28 (1er - 1a) Bàscara
COL LABORADORS Sara Palmada



-  Línia hidrogràfica
-  Carretera existent
-  Adequació i ampliació de carretera
-  Adequació i ampliació de carretera
-  Enderroc de carretera amb franja aprox. de 0.30 m endins
-  Desbrossada i explanació del terreny de 2.00 m enfora de límit de carrer
-  Via per a vianants amb base de formigó existent.
-  Adequació de carrer amb rigola de formigó in situ
-  Elements d'obra nova

**PROJECTE D'IMPLANTACIÓ D'ITINERARI DE VIANANTS I
CICLABLE ENTRE ELS NUCLIS DE VILANANT I TARAVAUS**

Carretera de Taravaus i nuclis urbans de Taravaus i Vilanant.
21JRS22_ITINERARIVIANANTS_VILANANT



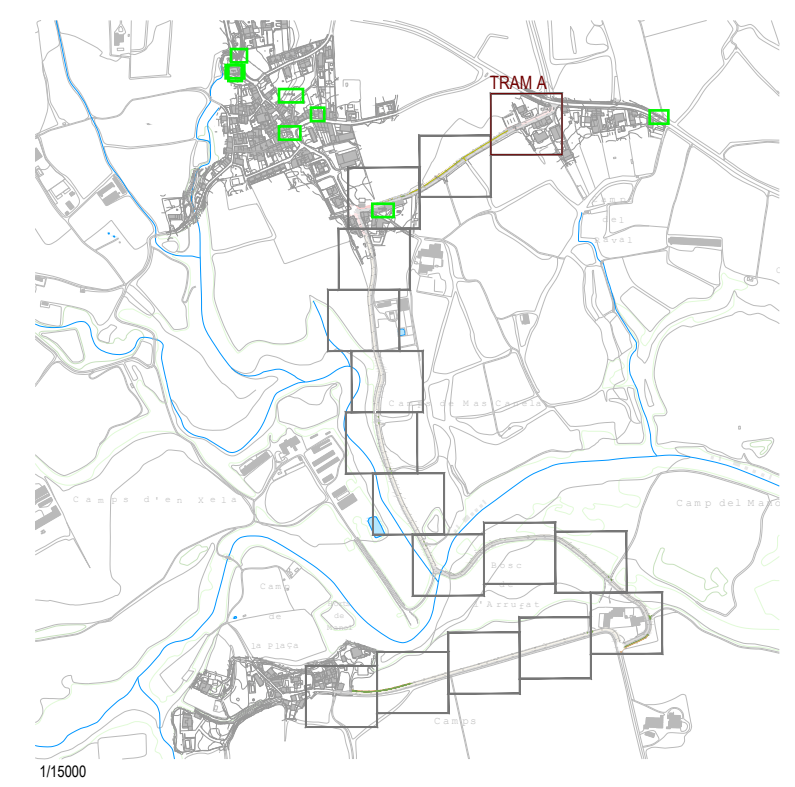
1/5.000
SEPTEMBRE 2022

PROMOTOR Ajuntament de Vilanant

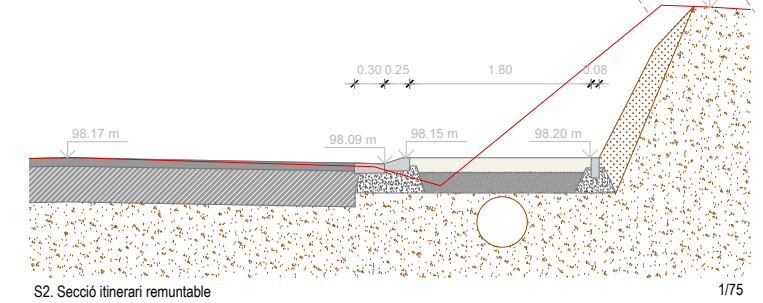
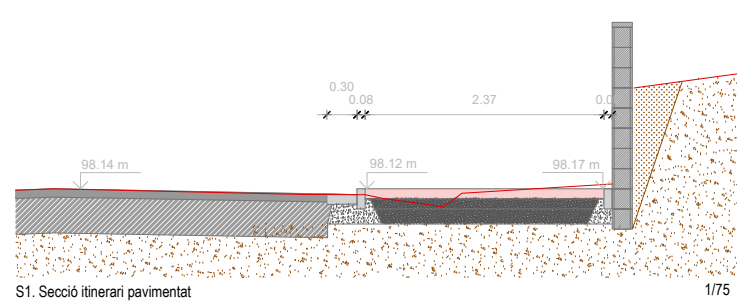
PROJECTE BÀSIC I EXECUTIU
220413_Senyalizaci_o1a_Taravaus

ENDERROC I OBRA NOVA
1.0

REDACTOR Jordi Ricart Solé Arquitecte SLP
Av/ Alt Empordà, 28 (1er - 1a) Bàscara
COL LABORADORS Sara Palmada



- Línia hidrogràfica
- Carretera existent
- ▨ Adequació i ampliació de carretera
- ▧ Adequació i ampliació de carretera
- ▩ Enderroc de carretera amb franja aprox. de 0.30 m endins
- ▤ Desbrossada i explanació del terreny de 2.00 m enfora de límit de carrer
- Via per a vianants amb base de formigó existent.
- Adequació de carrer amb rigola de formigó in situ
- Elements d'obra nova



PROJECTE D'IMPLANTACIÓ D'ITINERARI DE VIANANTS I CICLABLE ENTRE ELS NUCLIS DE VILANANT I TARAUAUS

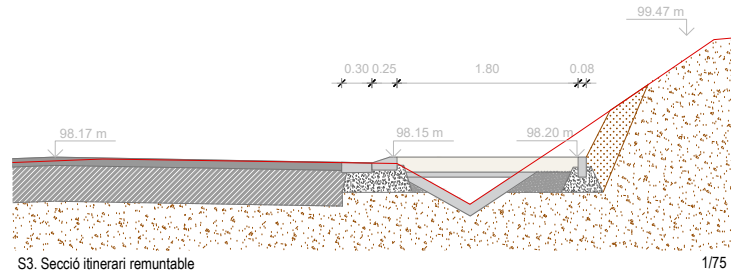
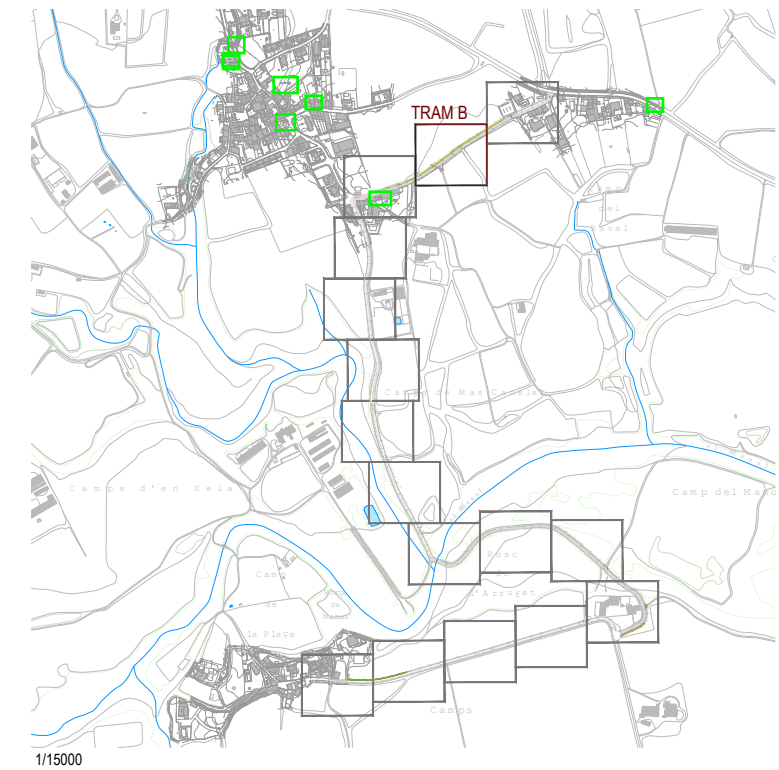
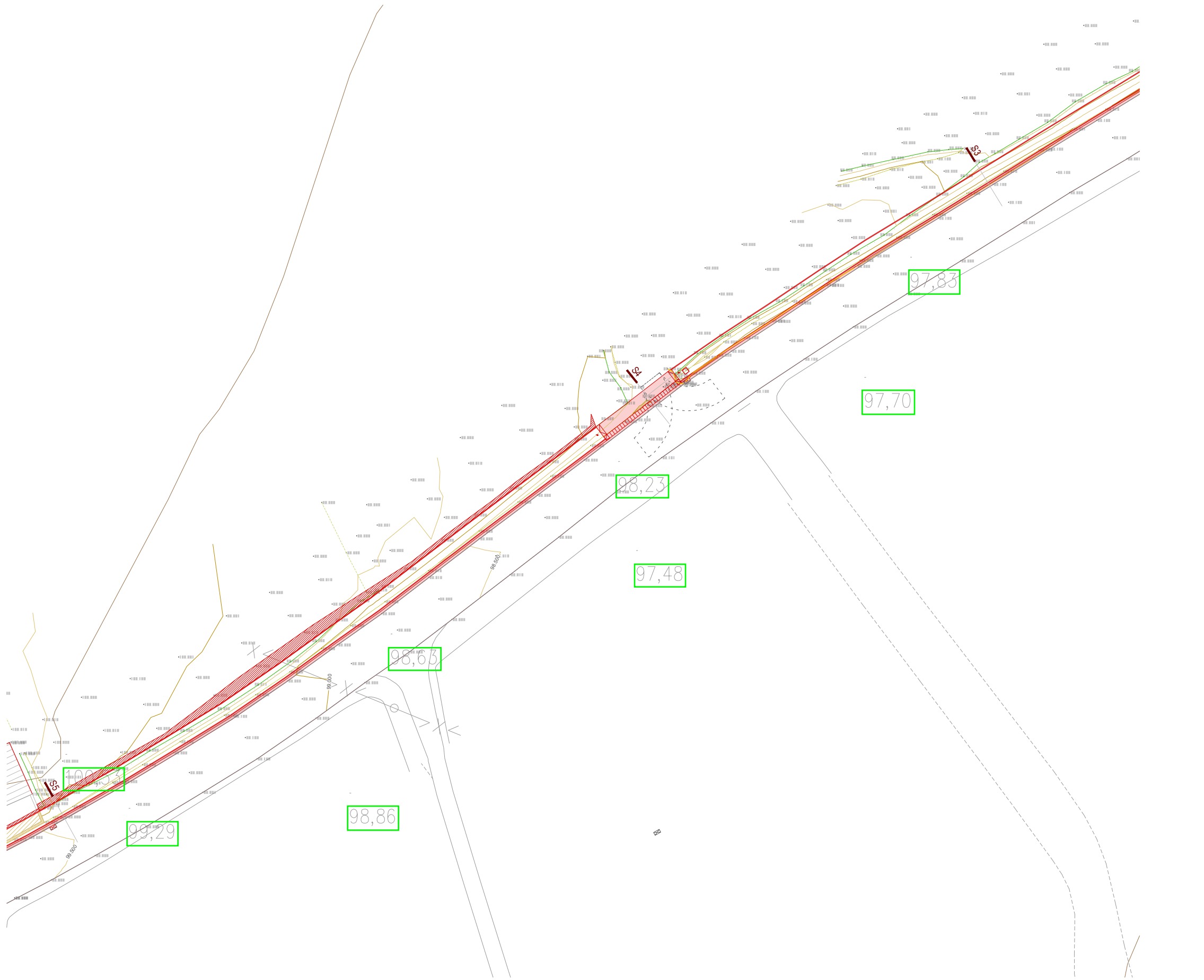
Carretera de Taravaus i nuclis urbans de Taravaus i Vilanant.
21JRS22_ITINERARIVIANANTS_VILANANT

1/500
SEPTEMBRE 2022

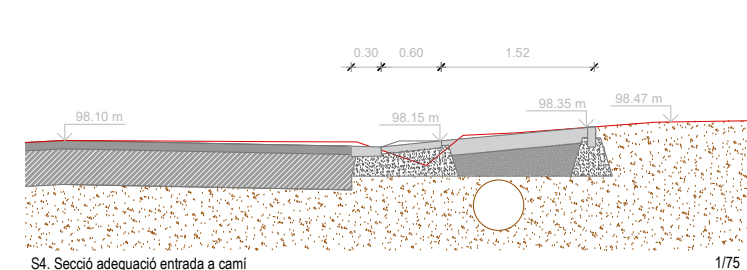
PROJECTE BÀSIC I EXECUTIU
220413_Senyalizaci_ota_Taravaus
ENDERROC TRAM A
1.1

PROMOTOR Ajuntament de Vilanant

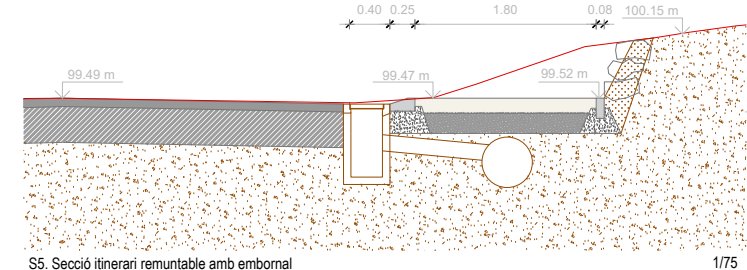
REDACTOR Jordi Ricart Solé Arquitecte SLP
Av/ Alt Empordà, 28 (1er - 1a) Bàscara
COL LABORADORS Sara Palmada



S3. Secció itinerari remuntable 1/75



S4. Secció adequació entrada a camí 1/75



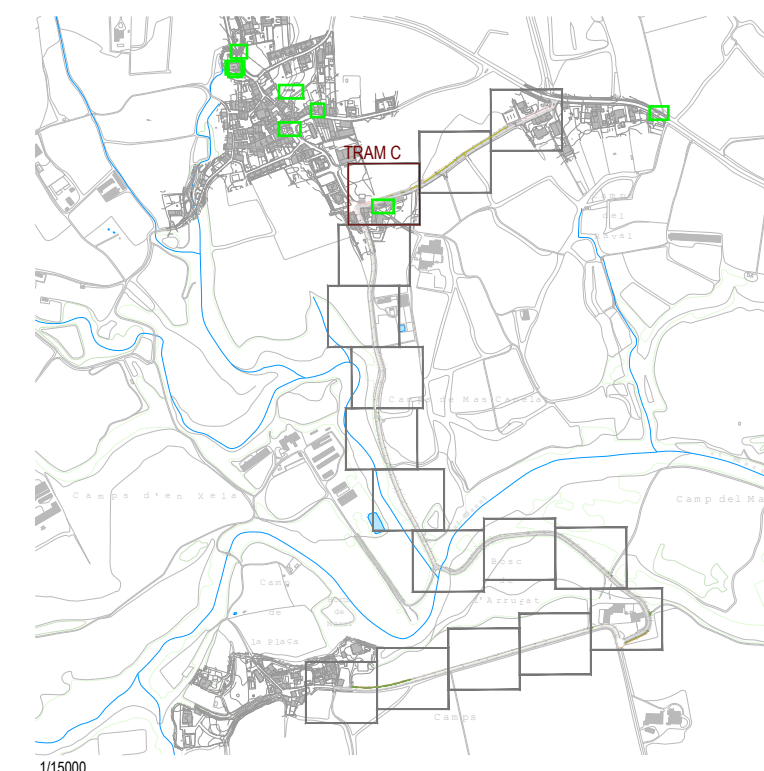
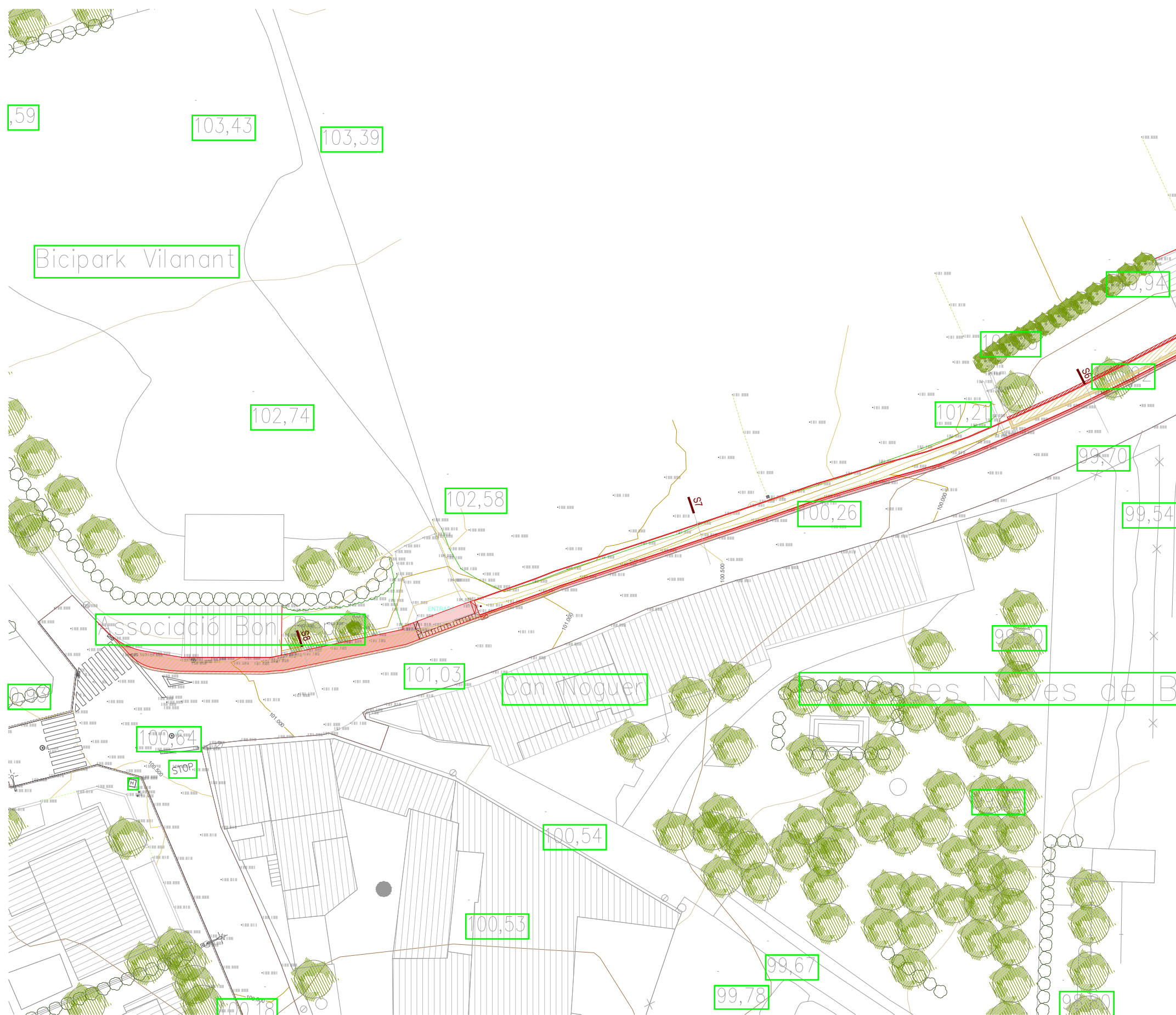
S5. Secció itinerari remuntable amb embornal 1/75

- Línia hidrogràfica
- ▒ Carretera existent
- ▤ Adequació i ampliació de carretera
- ▥ Adequació i ampliació de carretera
- ▧ Enderroc de carretera amb franja aprox. de 0.30 m endins
- ▨ Desbrossada i explanació del terreny de 2.00 m enfora de límit de carrer
- ▩ Via per a vianants amb base de formigó existent.
- Adequació de carrer amb rigola de formigó in situ
- Elements d'obra nova

PROJECTE D'IMPLANTACIÓ D'ITINERARI DE VIANANTS I CICLABLE ENTRE ELS NUCLIS DE VILANANT I TARAUAUS

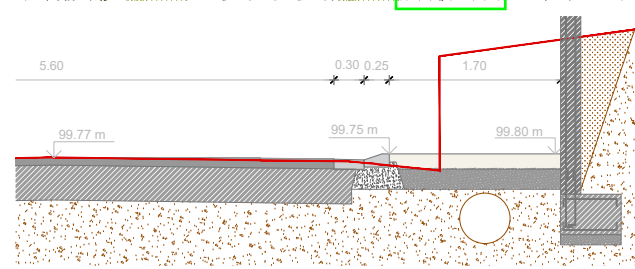
Carretera de Taravaus i nuclis urbans de Taravaus i Vilanant.
21JRS22_ITINERARIVIANANTS_VILANANT

 1/500 SETEMBRE 2022	PROJECTE BÀSIC I EXECUTIU 220413_Semplylacció_crb_Taravaus
	ENDERROC TRAM B 1.2



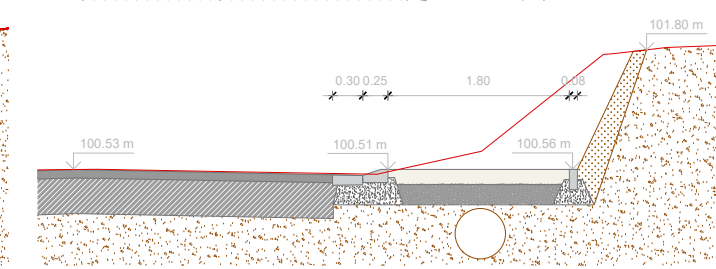
1/15000

- Línia hidrogràfica
- ▬ Carretera existent
- ▨ Adequació i ampliació de carretera
- ▧ Adequació i ampliació de carretera
- ▩ Enderroc de carretera amb franja aprox. de 0.30 m endins
- Desbrossada i explanació del terreny de 2.00 m enfora de límit de carrer
- ▭ Via per a vianants amb base de formigó existent.
- ▮ Adequació de carrer amb rigola de formigó in situ
- Elements d'obra nova



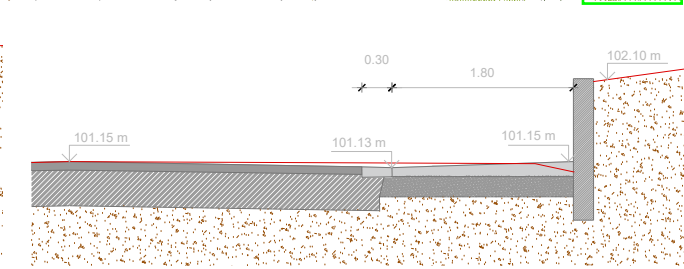
S6. Secció itinerari remuntable

1/75



S7. Secció itinerari remuntable

1/75



S8. Secció itinerari remuntable

1/75

PROJECTE D'IMPLANTACIÓ D'ITINERARI DE VIANANTS I CICLABLE ENTRE ELS NUCLIS DE VILANANT I TARAVAUS

Carretera de Taravaus i nuclis urbans de Taravaus i Vilanant.
21JRS22_ITINERARIVIANANTS_VILANANT

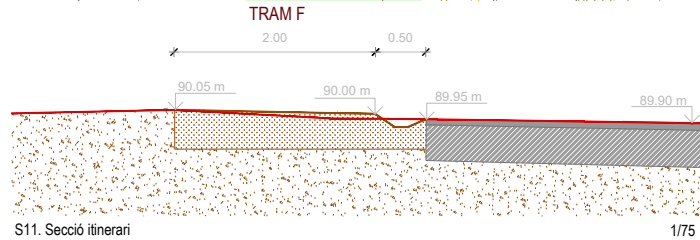
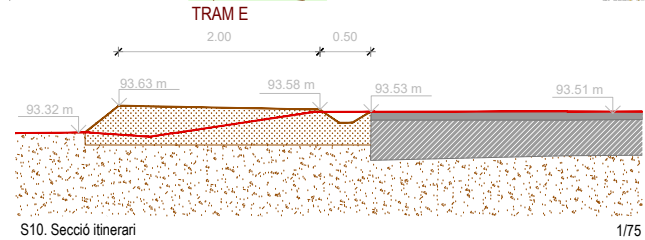
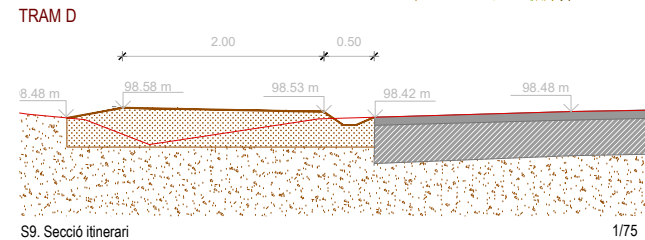
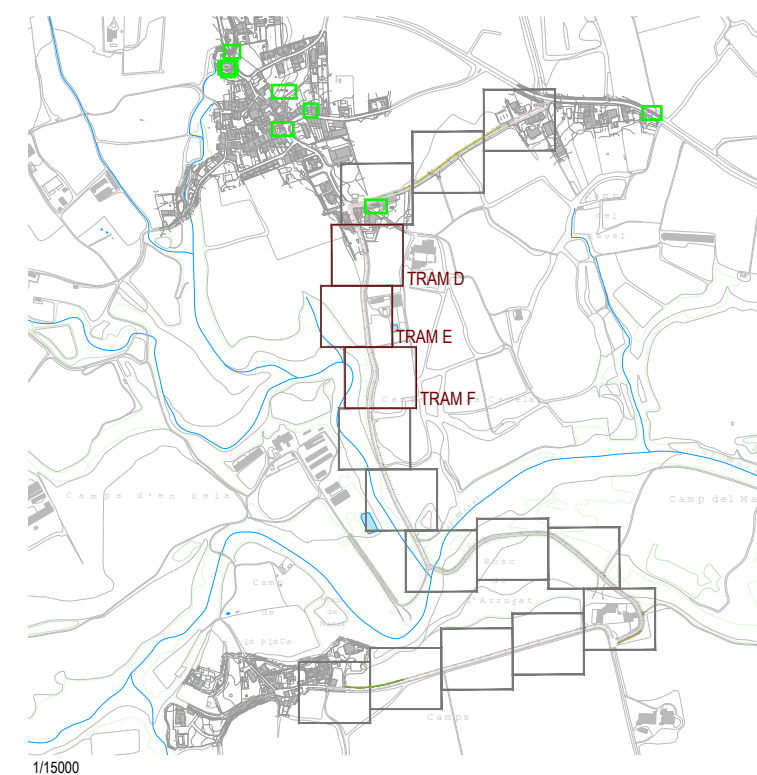
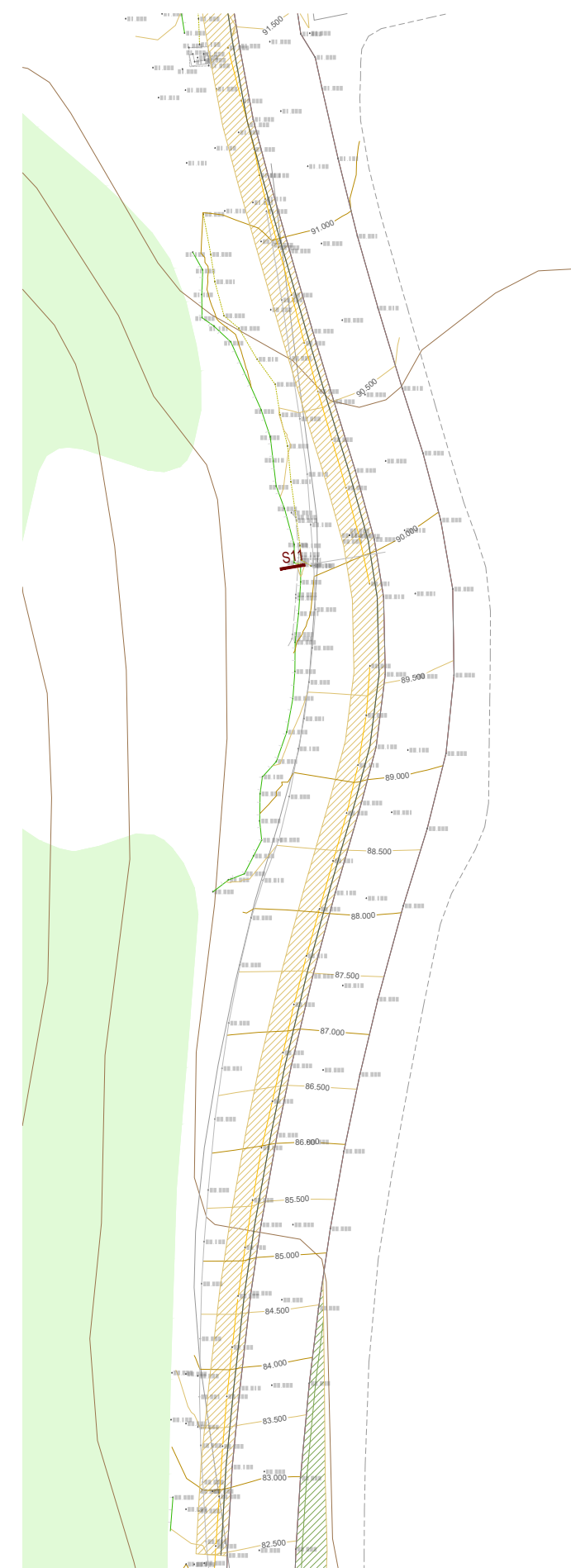
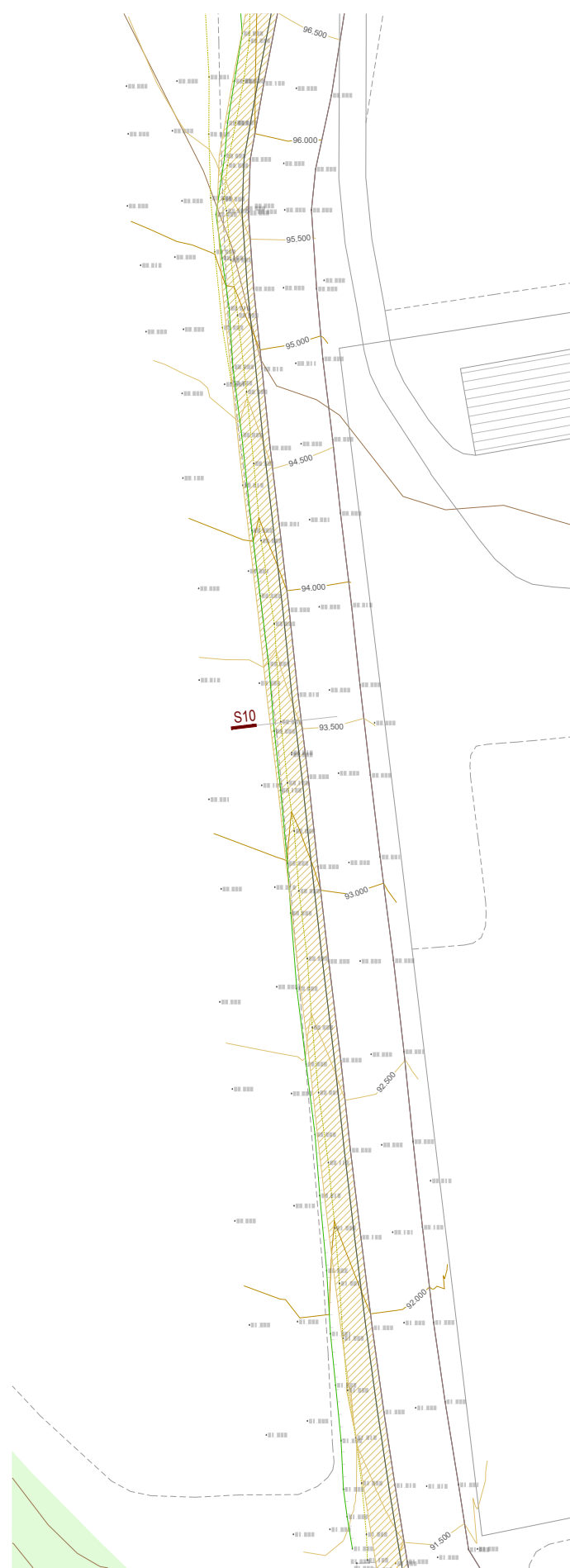
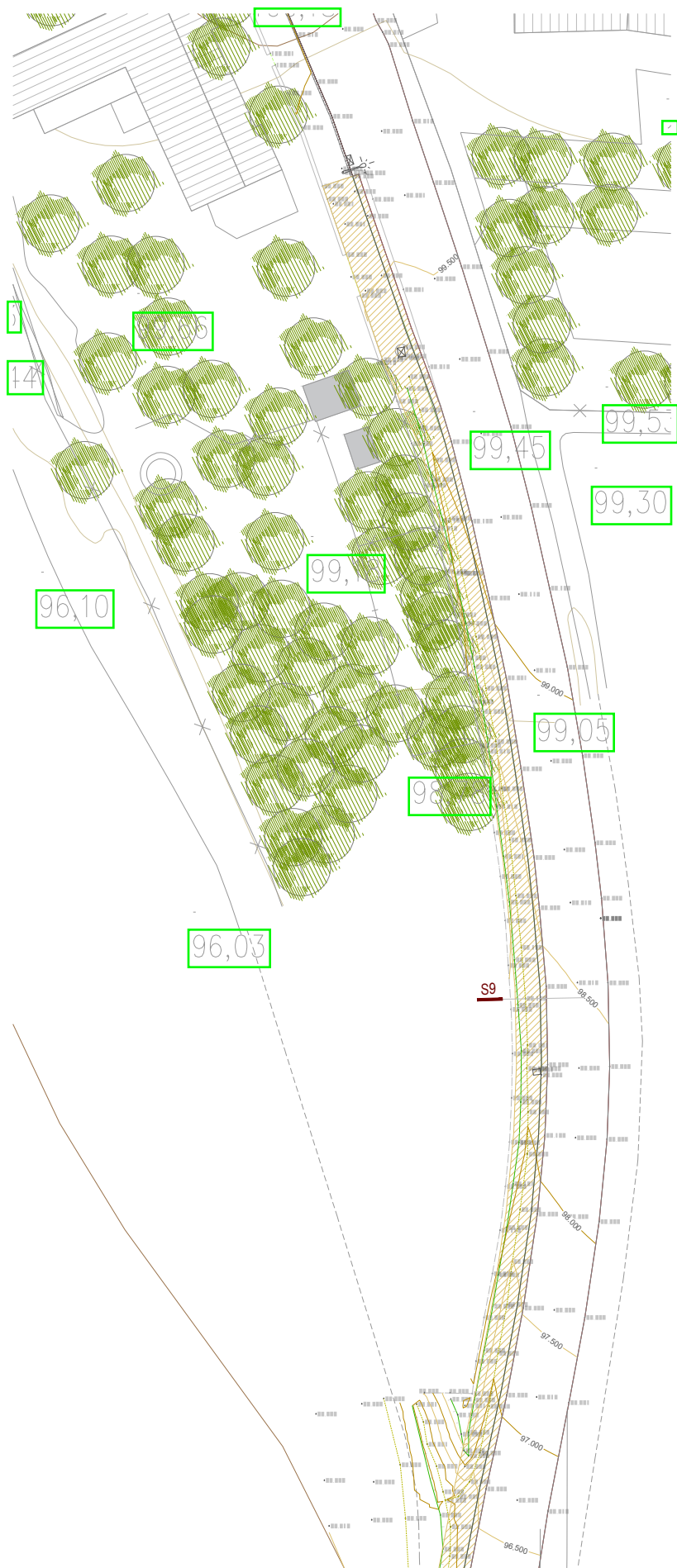


PROMOTOR Ajuntament de Vilanant

PROJECTE BÀSIC I EXECUTIU
220413_Senyalizaci_oTara

ENDERROC TRAM C
1.3

REDACTOR Jordi Ricart Solé Arquitecte SLP
Av/ Alt Empordà, 28 (1er - 1a) Bàscara
COL LABORADORS Sara Palmada



- Línia hidrogràfica
- Carretera existent
- ▨ Adequació i ampliació de carretera
- ▨ Adequació i ampliació de carretera
- ▨ Enderroc de carretera amb franja aprox. de 0.30 m endins
- ▨ Desbrossada i explanació del terreny de 2.00 m enfora de límit de carrer
- Via per a vianants amb base de formigó existent.
- Adequació de carrer amb rigola de formigó in situ
- Elements d'obra nova

PROJECTE D'IMPLANTACIÓ D'ITINERARI DE VIANANTS I CICLABLE ENTRE ELS NUCLIS DE VILANANT I TARAVAUS

Carretera de Taravaus i nuclis urbans de Taravaus i Vilanant.
21JRS22_ITINERARIVIANANTS_VILANANT

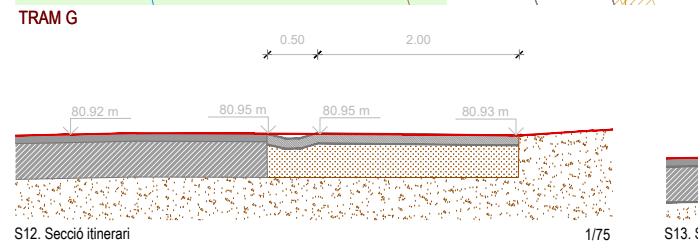


PROMOTOR Ajuntament de Vilanant

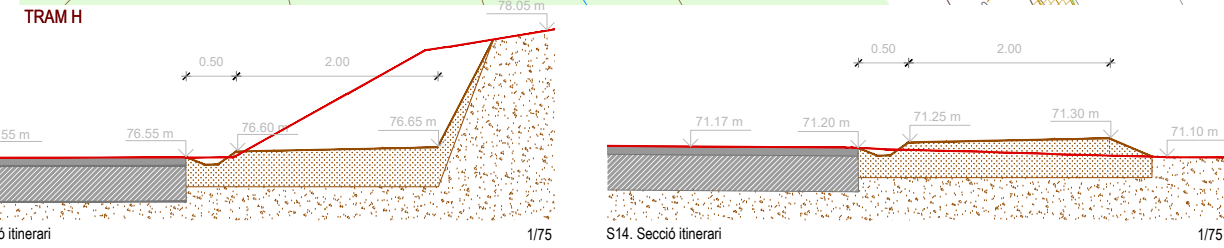
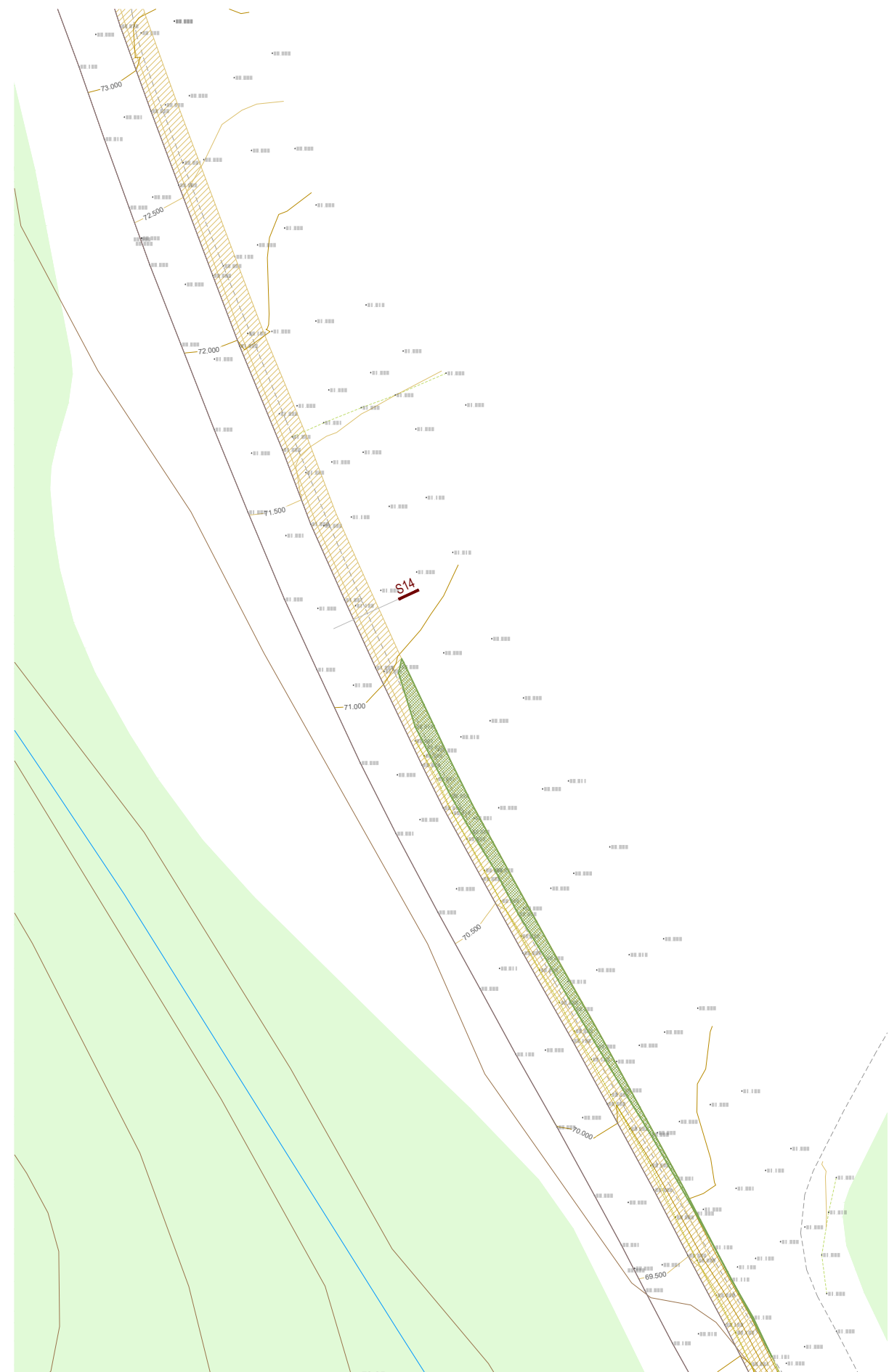
PROJECTE BÀSIC I EXECUTIU
220413_Senyalizaci_o1a_Taravaus

ENDERROC TRAM D, E I F
1.4

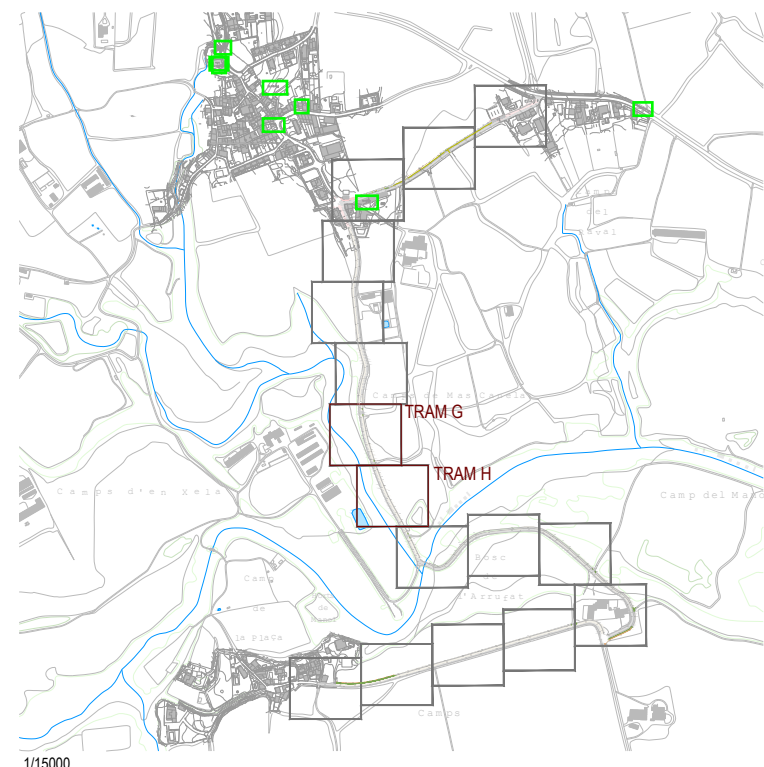
REDACTOR Jordi Ricart Solé Arquitecte SLP
Av/ Alt Empordà, 28 (1er - 1a) Bàscara
COL LABORADORS Sara Palmada



S12. Secció itinerari 1/75



S14. Secció itinerari 1/75



1/15000

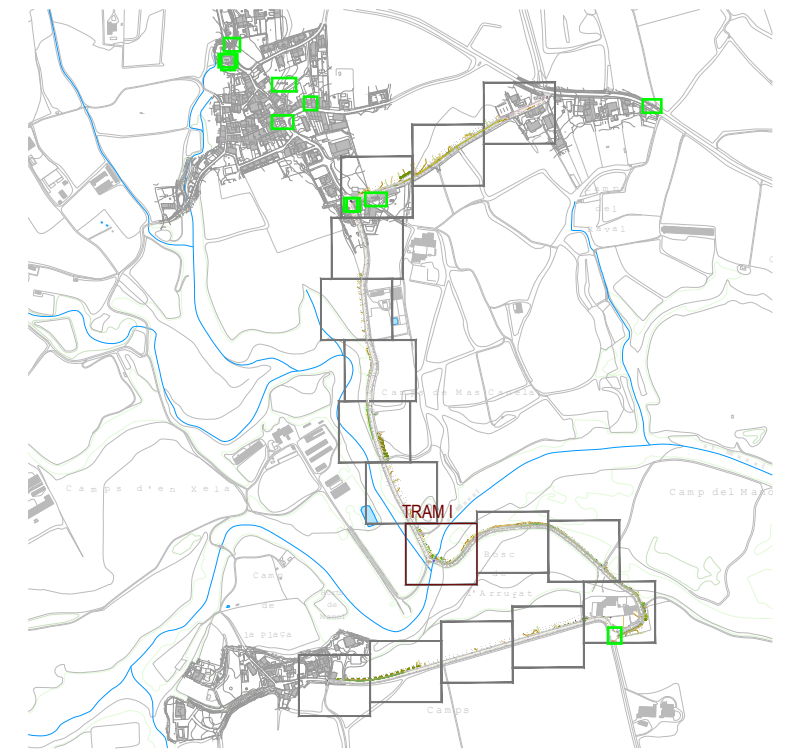
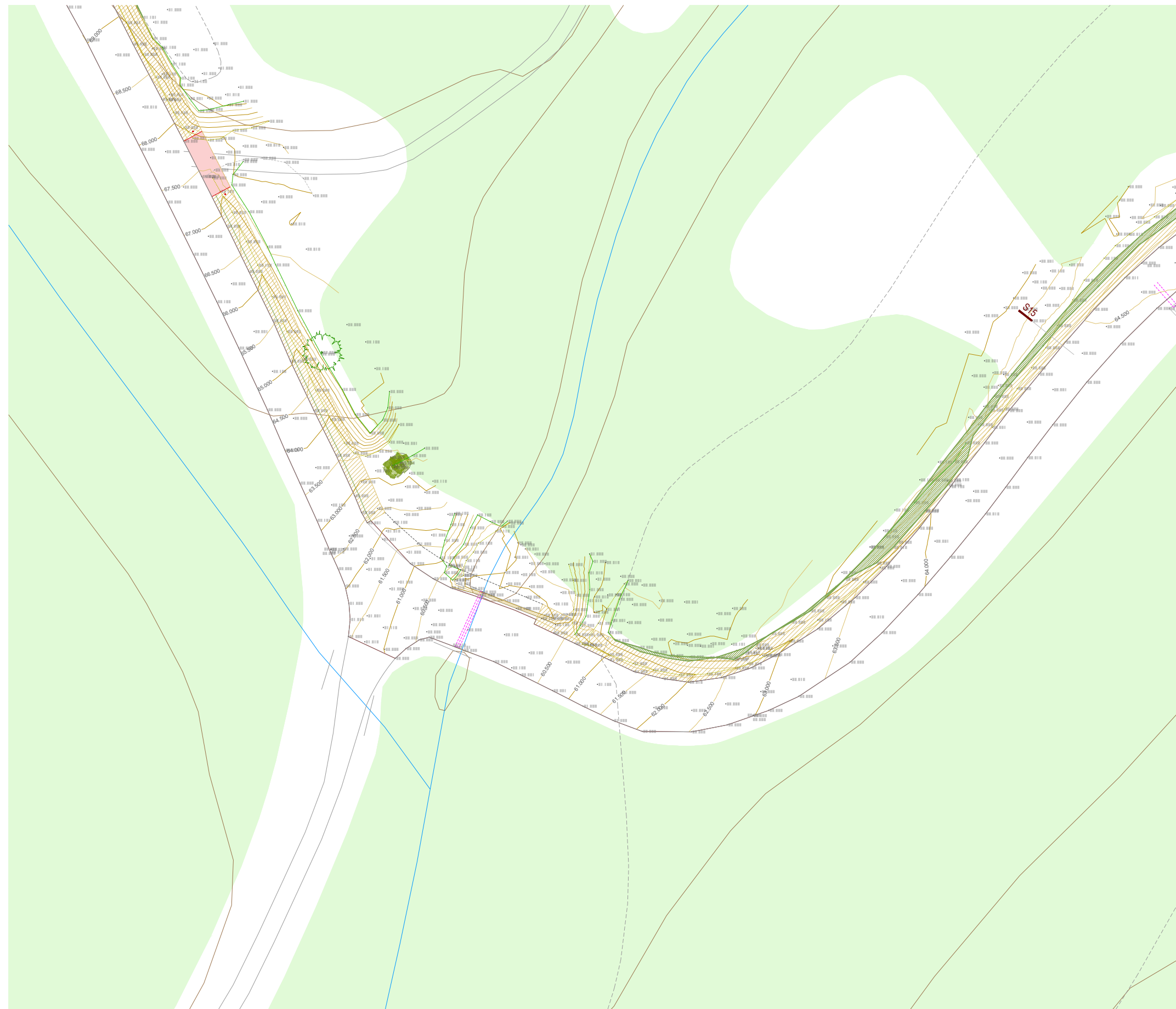
- Línia hidrogràfica
- Carretera existent
- ▨ Adequació i ampliació de carretera
- ▨ Adequació i ampliació de carretera
- ▨ Enderroc de carretera amb franja aprox. de 0.30 m endins
- ▨ Desbrossada i explanació del terreny de 2.00 m enfora de límit de carrer
- ▨ Via per a vianants amb base de formigó existent.
- ▨ Adequació de carrer amb rigola de formigó in situ
- Elements d'obra nova

PROJECTE D'IMPLANTACIÓ D'ITINERARI DE VIANANTS I CICLABLE ENTRE ELS NUCLIS DE VILANANT I TARAVAUS

Carretera de Taravaus i nuclis urbans de Taravaus i Vilanant.
21JRS22_ITINERARIVIANANTS_VILANANT

PROJECTE BÀSIC I EXECUTIU
220413_Senyalitzaci_oTa_Taravaus
ENDERROC TRAM F I G
1.5

PROMOTOR: Ajuntament de Vilanant
REDACTOR: Jordi Ricart Solé Arquitecte SLP
Av/ Alt Empordà, 28 (1er - 1a) Bàscara
COL LABORADORS: Sara Palmada



1/15000

- Línia hidrogràfica
- Carretera existent
- ▨ Adequació i ampliació de carretera
- ▨ Adequació i ampliació de carretera
- ▨ Enderroc de carretera amb franja aprox. de 0.30 m endins
- ▨ Desbrossada i explanació del terreny de 2.00 m enfora de límit de carrer
- Via per a vianants amb base de formigó existent.
- Adequació de carrer amb rigola de formigó in situ
- Elements d'obra nova

PROJECTE D'IMPLANTACIÓ D'ITINERARI DE VIANANTS I CICLABLE ENTRE ELS NUCLIS DE VILANANT I TARAVAUS

Carretera de Taravaus i nuclis urbans de Taravaus i Vilanant.
21JRS22_ITINERARIVIANANTS_VILANANT



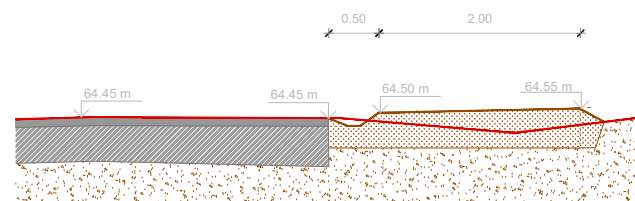
1/5000
SEPTEMBRE 2022

PROMOTOR Ajuntament de Vilanant

PROJECTE BÀSIC I EXECUTIU
220413_Senyalizaci_o_taravaus

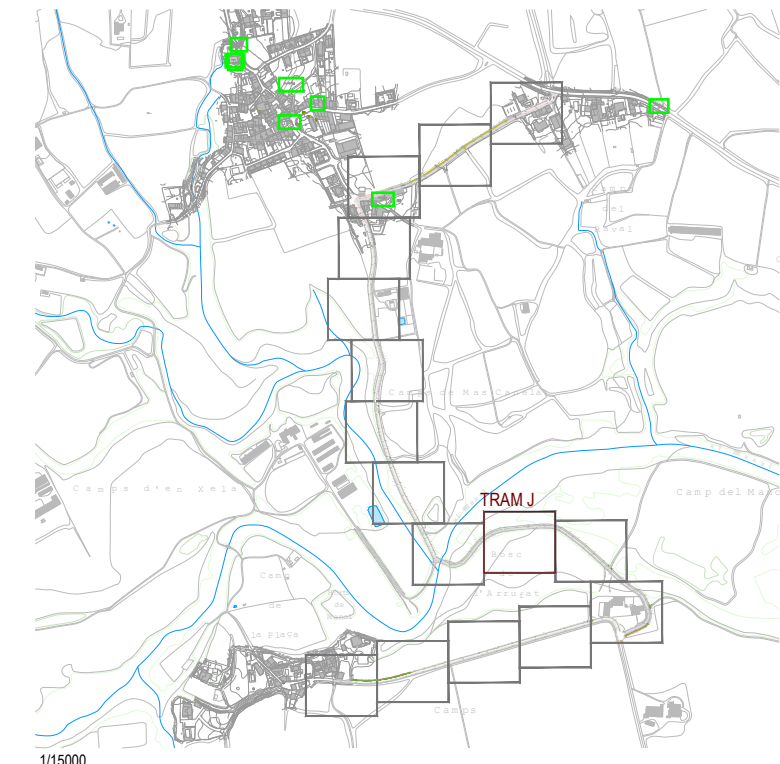
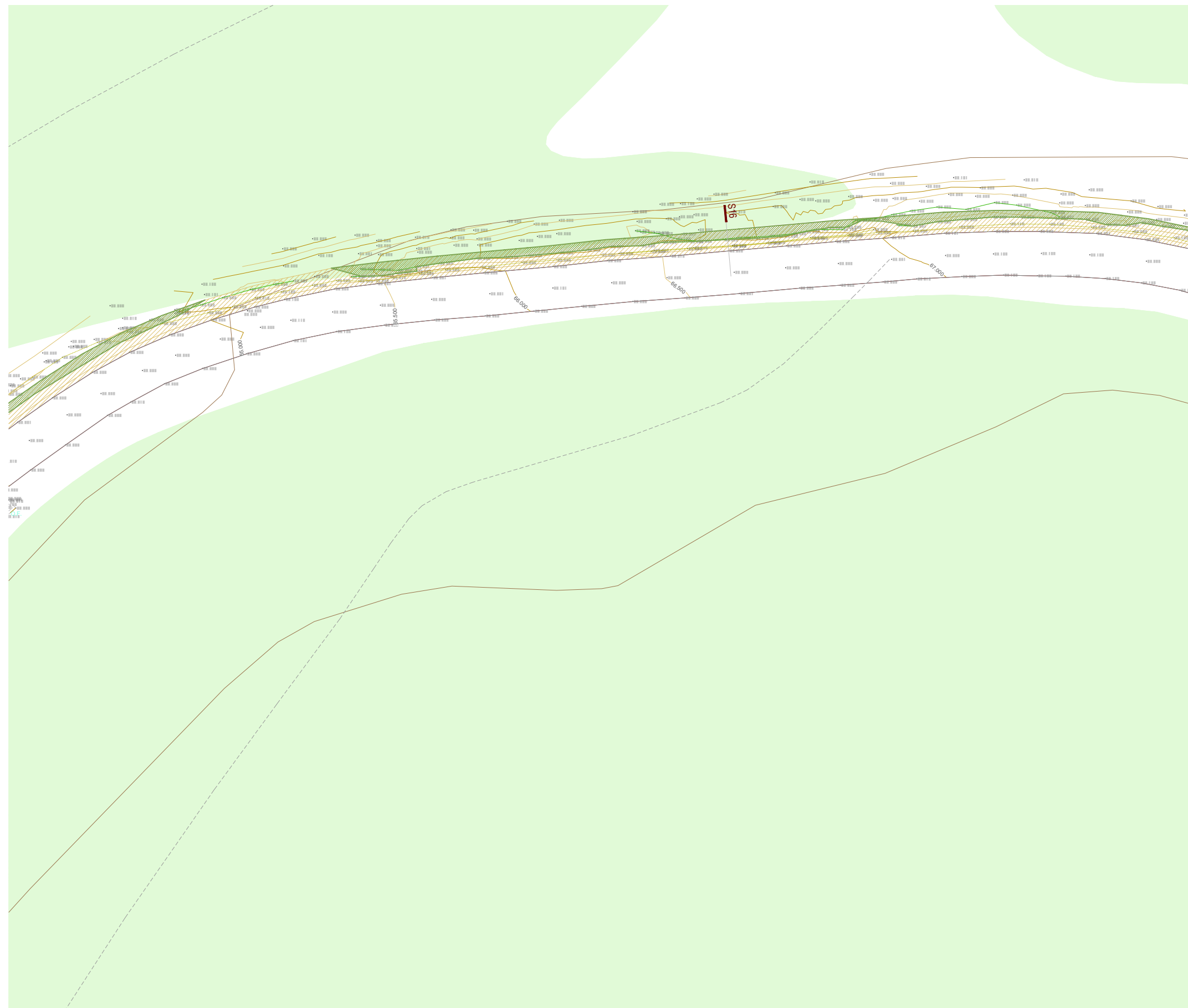
ENDERROC TRAM I
1.6

REDACTOR Jordi Ricart Solé Arquitecte SLP
Av/ Alt Empordà, 28 (1er - 1a) Bàscara
COL LABORADORS Sara Palmada



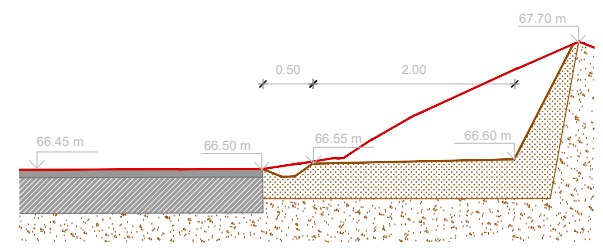
S15. Secció Itinerari

1/75



1/15000

- Línia hidrogràfica
- Carretera existent
- ▨ Adequació i ampliació de carretera
- ▧ Adequació i ampliació de carretera
- ▩ Enderroc de carretera amb franja aprox. de 0.30 m endins
- Desbrossada i explanació del terreny de 2.00 m enfora de límit de carrer
- Via per a vianants amb base de formigó existent.
- Adequació de carrer amb rigola de formigó in situ
- Elements d'obra nova



S16. Secció itinerari 1/75

PROJECTE D'IMPLANTACIÓ D'ITINERARI DE VIANANTS I CICLABLE ENTRE ELS NUCLIS DE VILANANT I TARAVAUS

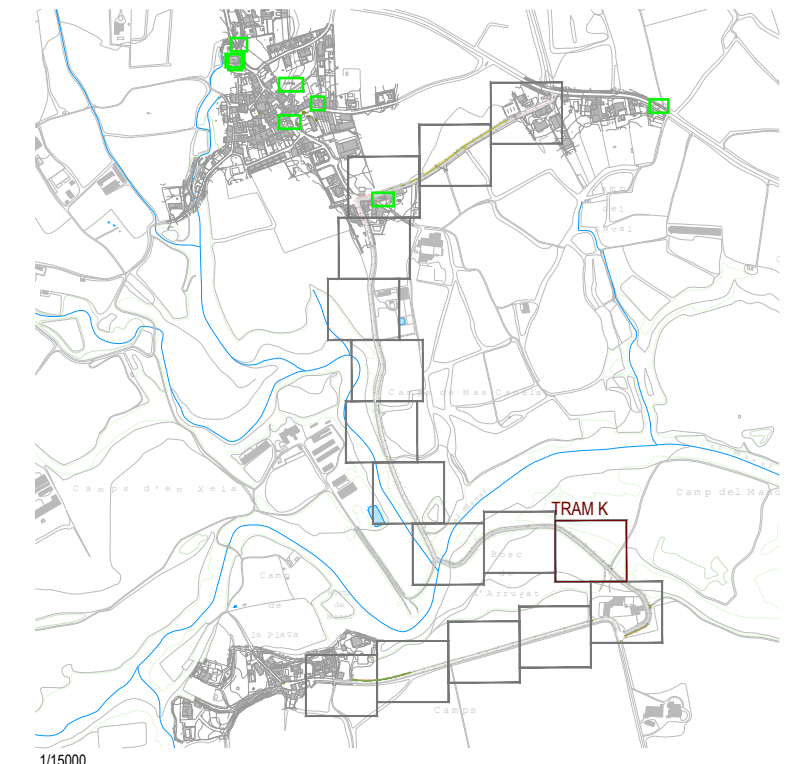
Carretera de Taravaus i nuclis urbans de Taravaus i Vilanant.
21JRS22_ITINERARIVIANANTS_VILANANT



PROMOTOR Ajuntament de Vilanant

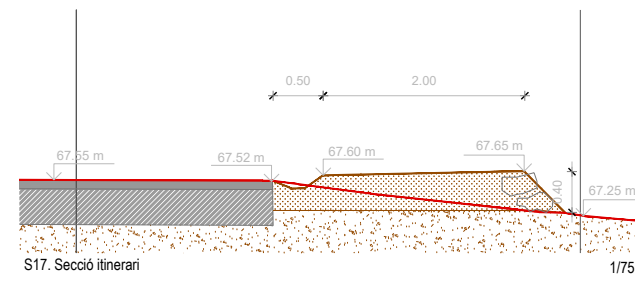
PROJECTE BÀSIC I EXECUTIU
220413_Senyalitzaci_oTara_vaus
ENDERROC TRAM J
1.7

REDACTOR Jordi Ricart Solé Arquitecte SLP
Av/ Alt Empordà, 28 (1er - 1a) Bàscara
COL LABORADORS Sara Palmada

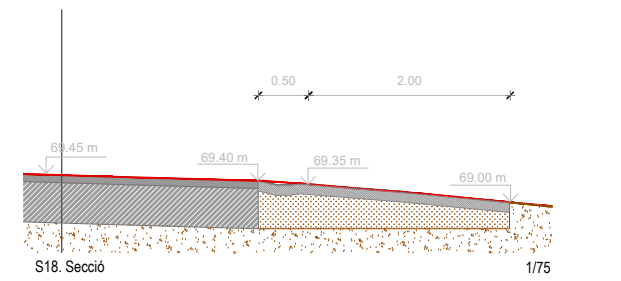


1/15000

- Línia hidrogràfica
- Carretera existent
- ▨ Adequació i ampliació de carretera
- ▧ Adequació i ampliació de carretera
- ▩ Enderroc de carretera amb franja aprox. de 0.30 m endins
- ▤ Desbrossada i explanació del terreny de 2.00 m enfora de límit de carrer
- Via per a vianants amb base de formigó existent.
- Adequació de carrer amb rigola de formigó in situ
- Elements d'obra nova



S17. Secció itinerari 1/75



S18. Secció 1/75

**PROJECTE D'IMPLANTACIÓ D'ITINERARI DE VIANANTS I
CICLABLE ENTRE ELS NUCLIS DE VILANANT I TARAVAUS**

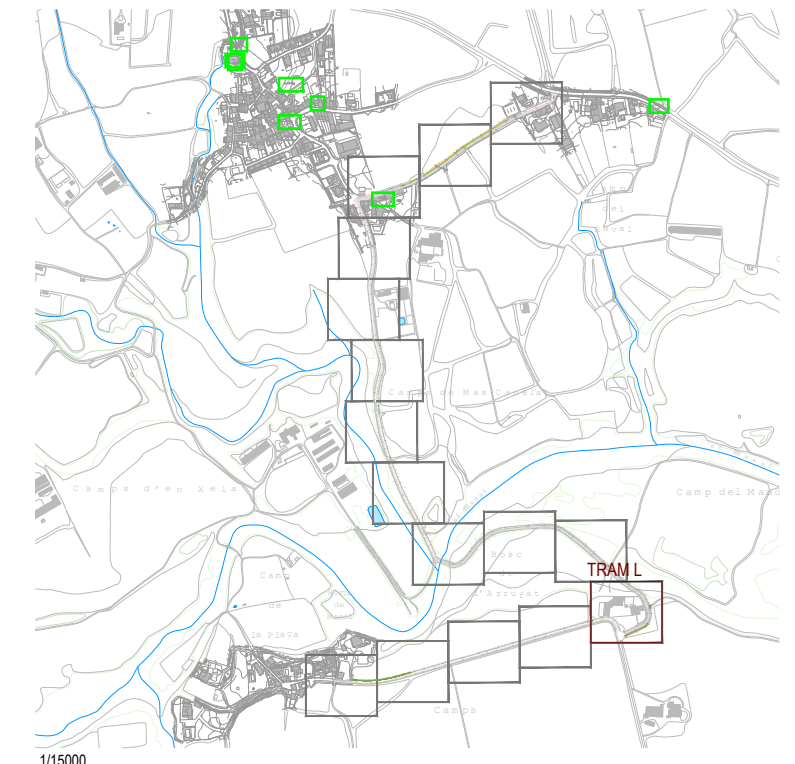
Carretera de Taravaus i nuclis urbans de Taravaus i Vilanant.
21JRS22_ITINERARIVIANANTS_VILANANT



PROMOTOR Ajuntament de Vilanant

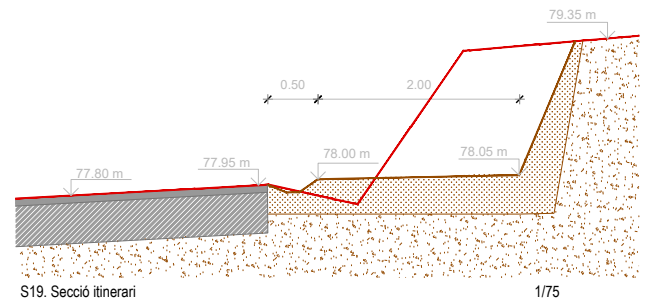
PROJECTE BÀSIC I EXECUTIU
220413_Senyalizaci_ota_Taravaus
ENDERROC TRAM K
1.8

REDACTOR Jordi Ricart Solé Arquitecte SLP
Av/ Alt Empordà, 28 (1er - 1a) Bàscara
COL LABORADORS Sara Palmada

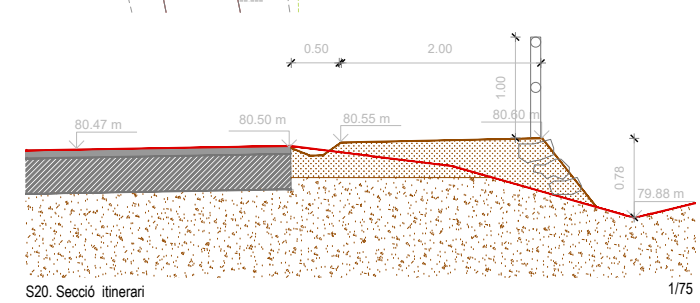


1/15000


- Línia hidrogràfica
- ▒ Carretera existent
- ▒ Adequació i ampliació de carretera
- ▒ Adequació i ampliació de carretera
- ▒ Enderroc de carretera amb franja aprox. de 0.30 m endins
- ▒ Desbrossada i explanació del terreny de 2.00 m enfora de límit de carrer
- ▒ Via per a vianants amb base de formigó existent.
- ▒ Adequació de carrer amb rigola de formigó in situ
- Elements d'obra nova



S19. Secció itinerari 1/75



S20. Secció itinerari 1/75



S21. Secció itinerari 1/75

PROJECTE D'IMPLANTACIÓ D'ITINERARI DE VIANANTS I CICLABLE ENTRE ELS NUCLIS DE VILANANT I TARAUAUS

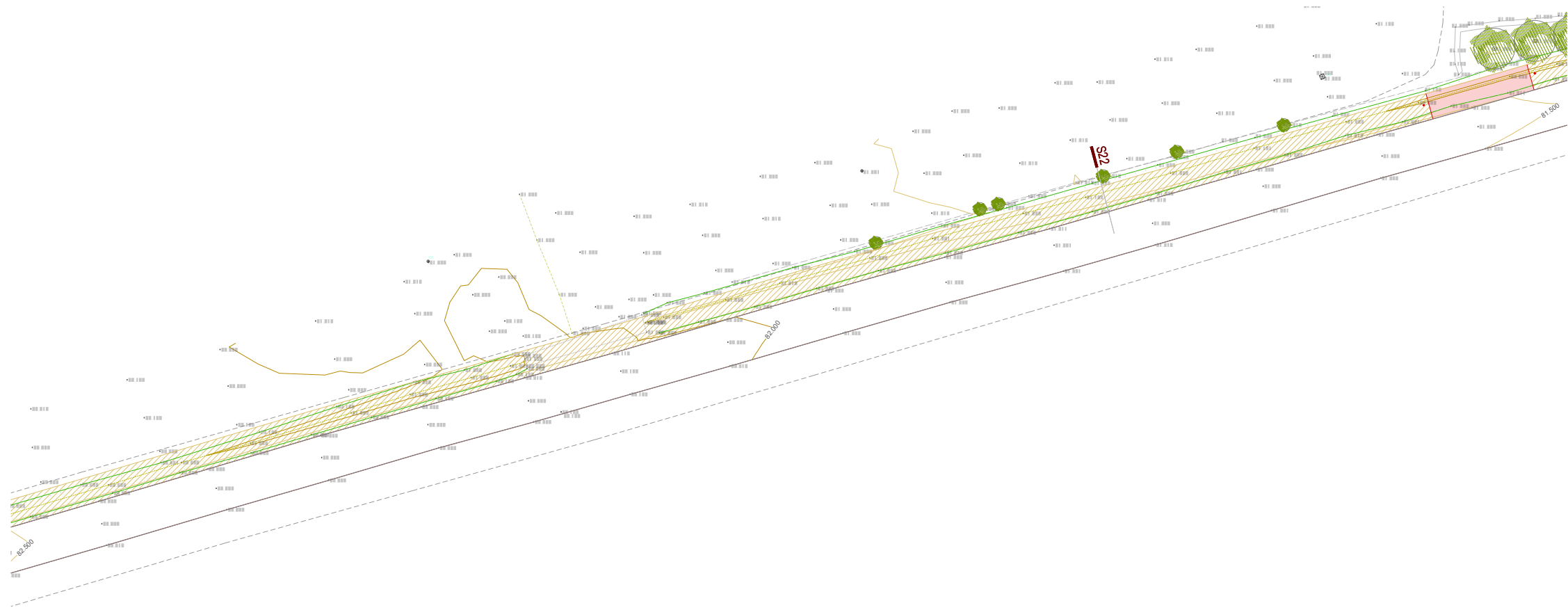
Carretera de Taravaus i nuclis urbans de Taravaus i Vilanant.
21JRS22_ITINERARIVIANANTS_VILANANT



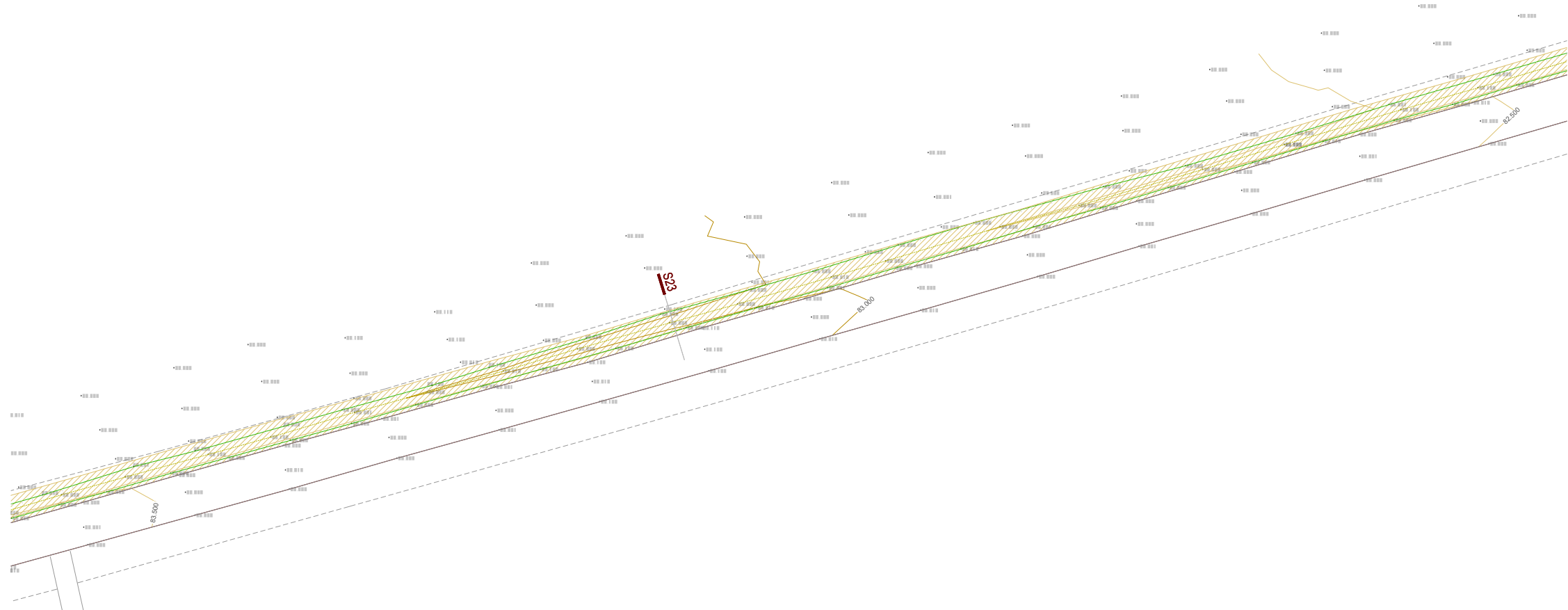
PROMOTOR Ajuntament de Vilanant

PROJECTE BÀSIC I EXECUTIU
220413_Senyalizaci_oTara_vaus
ENDERROC TRAM L
1.9

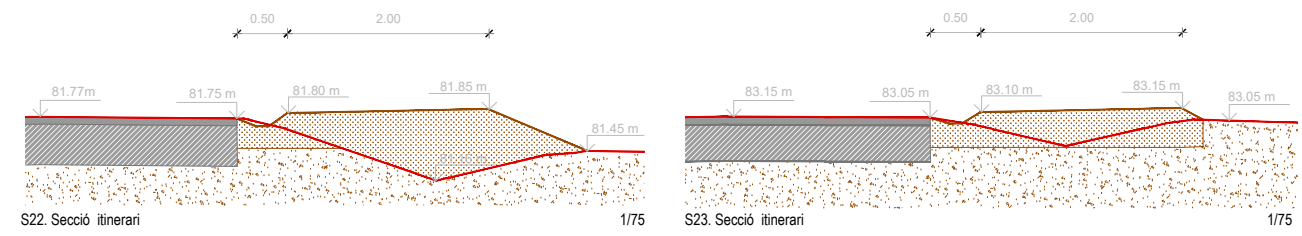
REDACTOR Jordi Ricart Solé Arquitecte SLP
Av/ Alt Empordà, 28 (1er - 1a) Bàscara
COL LABORADORS Sara Palmada



TRAM M

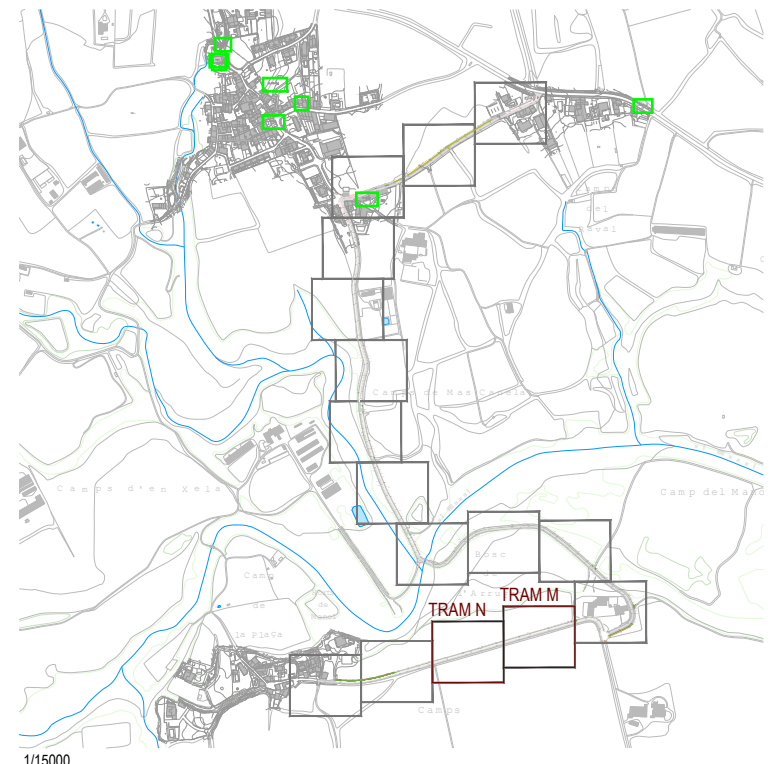


TRAM N



S22. Secció itinerari 1/75

S23. Secció itinerari 1/75



1/15000

- Línia hidrogràfica
- Carretera existent
- ▨ Adequació i ampliació de carretera
- ▧ Adequació i ampliació de carretera
- ▩ Enderroc de carretera amb franja aprox. de 0.30 m ends
- ▤ Desbrossada i explanació del terreny de 2.00 m enfora de límit de carrer
- Via per a vianants amb base de formigó existent.
- Adequació de carrer amb rigola de formigó in situ
- Elements d'obra nova

PROJECTE D'IMPLANTACIÓ D'ITINERARI DE VIANANTS I CICLABLE ENTRE ELS NUCLIS DE VILANANT I TARAVAUS

Carretera de Taravaus i nuclis urbans de Taravaus i Vilanant.
21JRS22_ITINERARIVIANANTS_VILANANT



PROMOTOR Ajuntament de Vilanant

PROJECTE BÀSIC I EXECUTIU
220413_Senyalitzaci_oTara_vaus
ENDERROC TRAM M i N
1.10

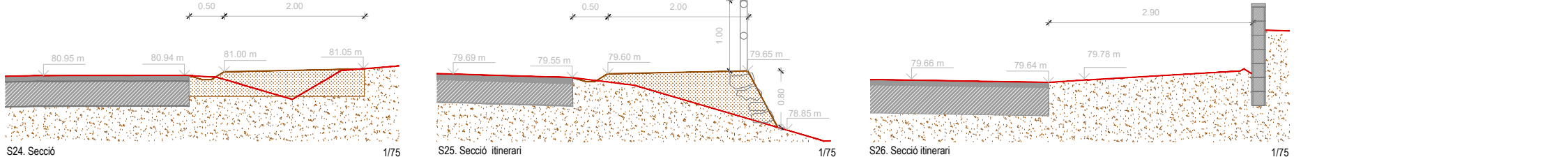
REDACTOR Jordi Ricart Solé Arquitecte SLP
Av/ Alt Empordà, 28 (1er - 1a) Bàscara
COL LABORADORS Sara Palmada



TRAM M



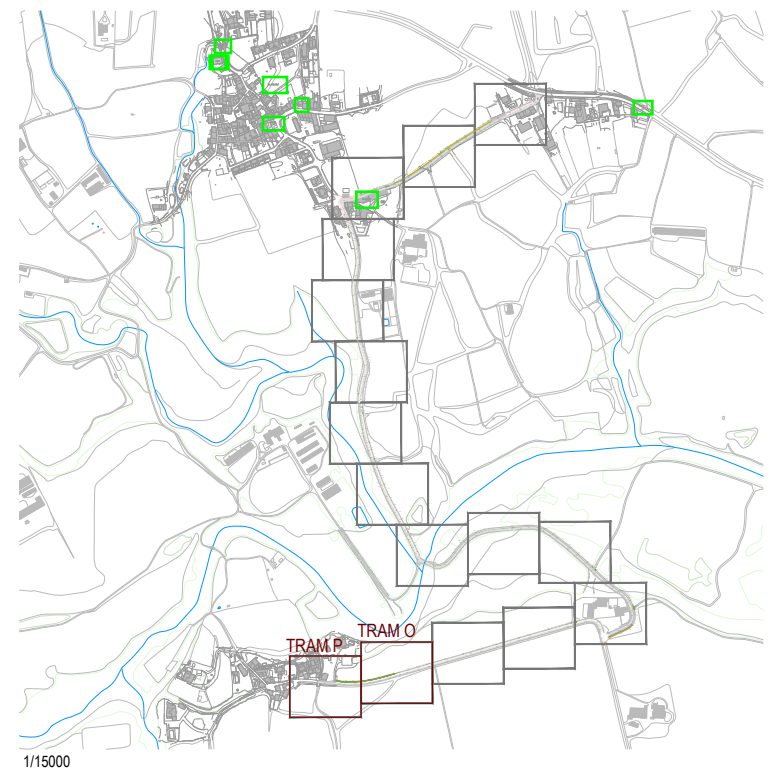
TRAM N



S24. Secció 1/75

S25. Secció itinerari 1/75

S26. Secció itinerari 1/75



1/15000

- Línia hidrogràfica
- Carretera existent
- ▨ Adequació i ampliació de carretera
- ▨ Adequació i ampliació de carretera
- ▨ Enderroc de carretera amb franja aprox. de 0.30 m endins
- ▨ Desbrossada i explanació del terreny de 2.00 m enfora de límit de carrer
- ▨ Via per a vianants amb base de formigó existent.
- ▨ Adequació de carrer amb rigola de formigó in situ
- Elements d'obra nova

PROJECTE D'IMPLANTACIÓ D'ITINERARI DE VIANANTS I CICLABLE ENTRE ELS NUCLIS DE VILANANT I TARAUAUS

Carretera de Taravaus i nuclis urbans de Taravaus i Vilanant.
21JRS22_ITINERARIVIANANTS_VILANANT



1/500
SETÈMBRE 2022

PROMOTOR Ajuntament de Vilanant

PROJECTE BÀSIC I EXECUTIU

220413_Senyallatzi_cra_Taravaus

ENDERROC TRAM O I P

1.11

REDACTOR Jordi Ricart Solé Arquitecte SLP
Av/ Alt Empordà, 28 (1er - 1a) Bàscara
COL·LABORADORS Sara Palmada