

Núm. 8340

AJUNTAMENT DE VILANANT

Anunci d'aprovació definitiva del Document Únic de Protecció Civil Municipal (DUPROCIM)

En sessió Plenària de data 7 de juny de 2018 es va aprovar inicialment el Document Únic de Protecció Civil Municipal (DUPROCIM) de l'Ajuntament de Vilanant i es va fer públic mitjançant anunci en el BOP núm. 119 de 20 de juny de 2018, taulell d'anuncis físic i taulell d'anuncis electrònic. Durant el període d'exposició pública no hi ha hagut al·legacions.

El Document Únic de Protecció Civil Municipal (DUPROCIM) de l'Ajuntament de Vilanant es va aprovar definitivament en la sessió Plenària de data 20 de setembre de 2018.


Es fa públic per a general coneixement.

Vilanant, 24 de setembre de 2018

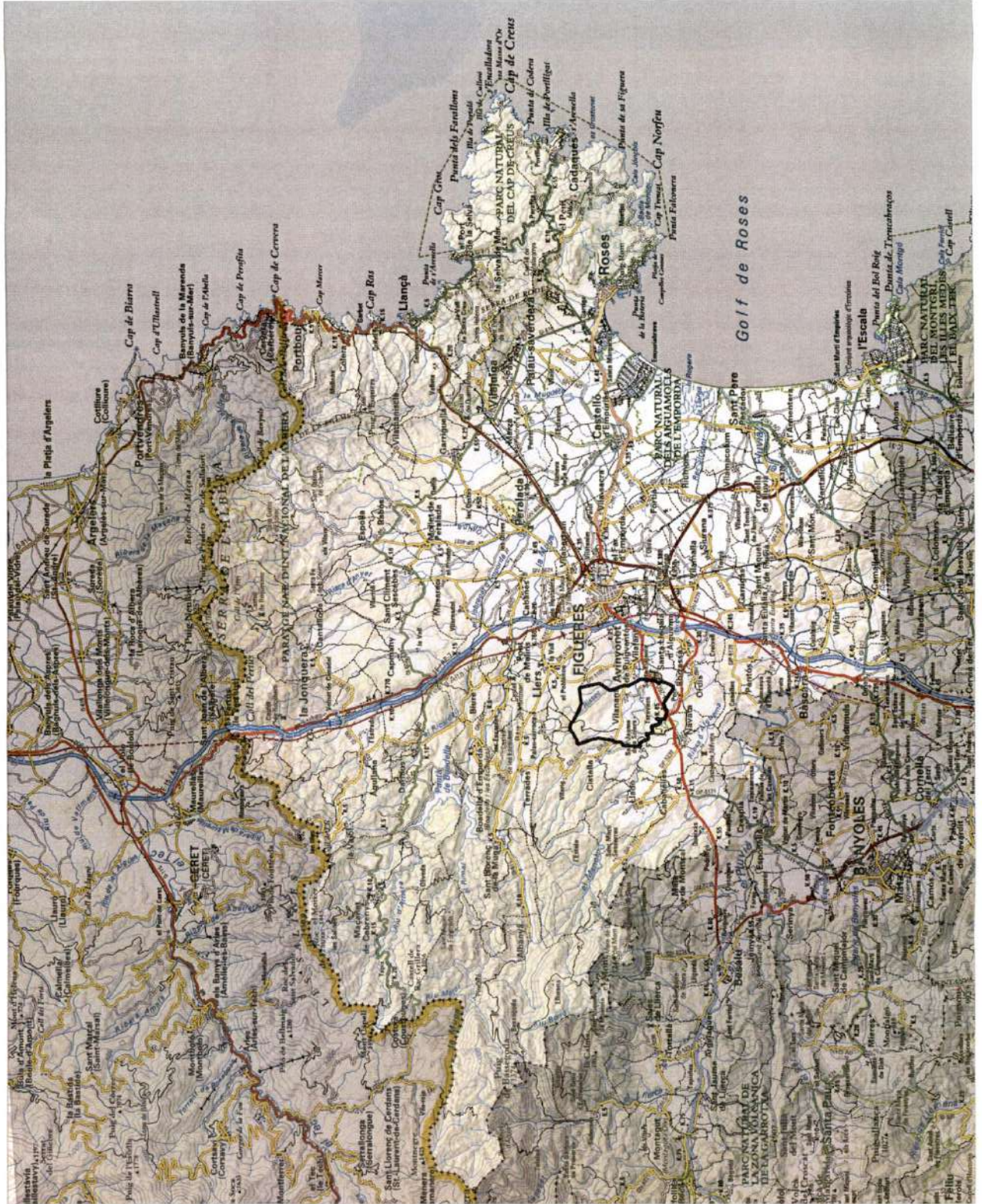
Anna Palet Vilaplana
Alcaldessa

Codi Segur de Verificació: b2d9379f-41e7-4d1b-85db-086a3184bc25
Origen: Ciutadà
Identificador document original: ES_L01172288_2018_1708948
Data d'impressió: 11/07/2023 12:49:42
Pàgina 1 de 8

SIGNATURES
1.- Ajuntament de Vilanant, 10/05/2018 12:13



AJUNTAMENT DE VILANANT
Aquest document és una còpia electrònica autèntica del document original en suport paper. Comprovi l'autenticitat del document a <https://vilanant.emunicipis.ddgi.cat/OAC/ValidarDoc.jsp> - Utilitzi el 'Codi Segur de Verificació' que apareix a la capçalera.



DUPROCI M
Vilanant


PLANO 01. PLANOL COMARCAL

SEPTEMBRE 2017

ESCALA 1:100.000

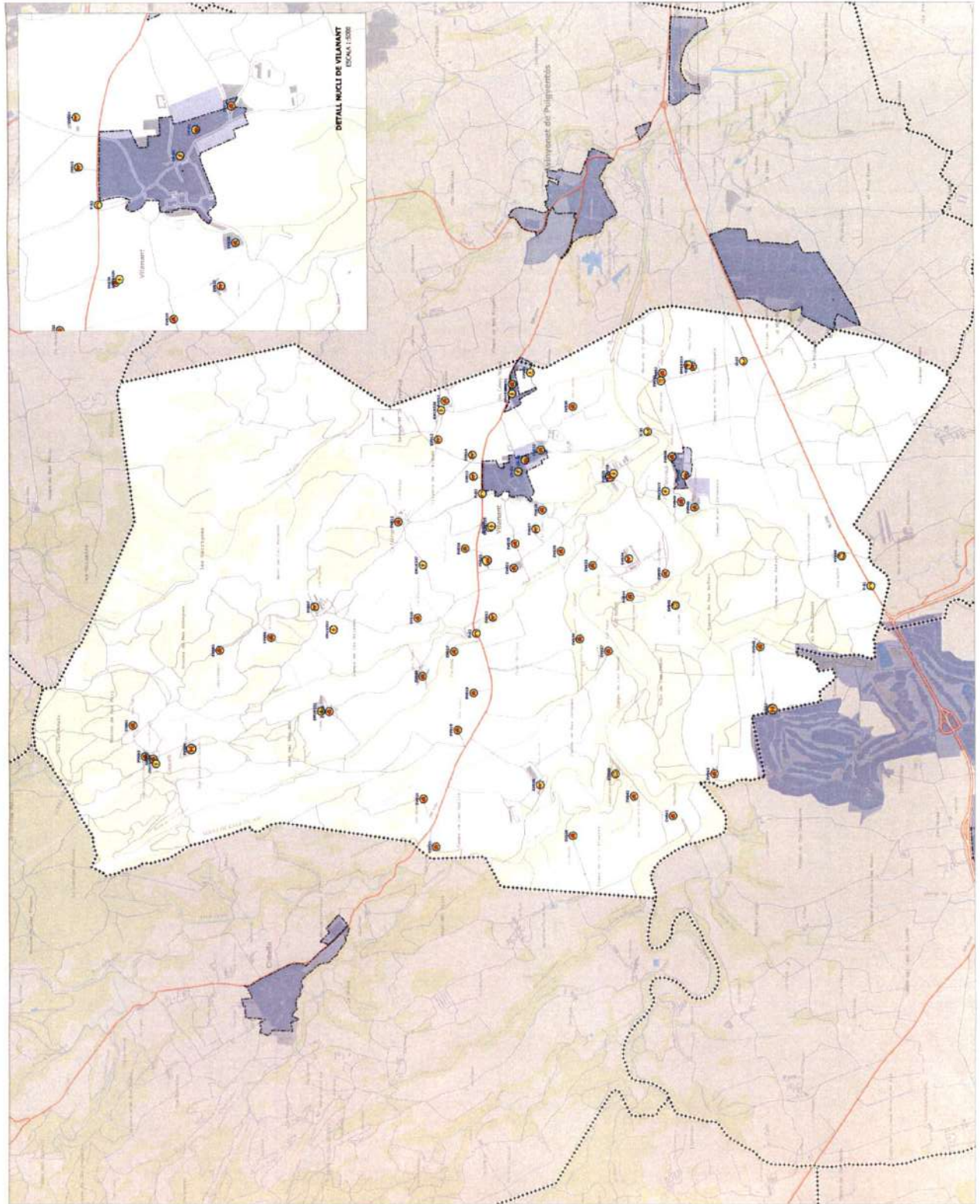
Codi Segur de Verificació: b2d9379f-41e7-4d1b-85db-086a3184bc25
Origen: Ciutadà
Identificador document original: ES_L01172288_2018_1708948
Data d'impressió: 11/07/2023 12:49:42
Pàgina 2 de 8

SIGNATURES
1.- Ajuntament de Vilanant, 10/05/2018 12:13



AJUNTAMENT DE VILANANT
Aquest document és una còpia electrònica autèntica del document original en suport paper. Comprovi l'autenticitat del document a
<https://vilanant.emunicipis.ddgi.cat/OAC/ValidarDoc.jsp> - Utilitzi el 'Codi Segur de Verificació' que apareix a la capçalera.

- ELEMENTS VULNERABLES**
- Aterreny
 - Polígon, Edifici, Magatzem
 - Hotel, Turisme rural
 - Mas, Masia
 - Indústria, Barraca
 - Transportador
 - Dipòsit aigua, Pòdium
 - Centre cultural
 - Restaurant, bar
 - Granja, Escabancó agrícola
 - Pont, Escutella
 - Instal·lació esportiva, Club esportiu
 - Golf



DUPROCI
Vilanant

PLANO D' ELEMENTS VULNERABLES

SETYEMBRE 2017

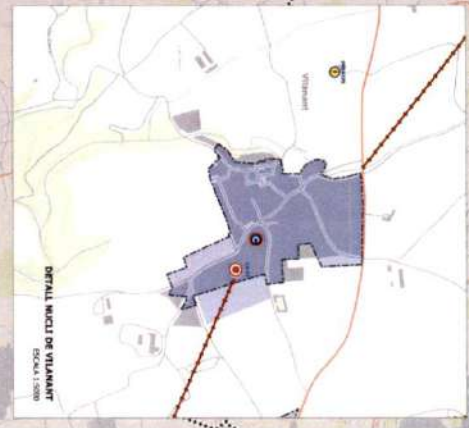
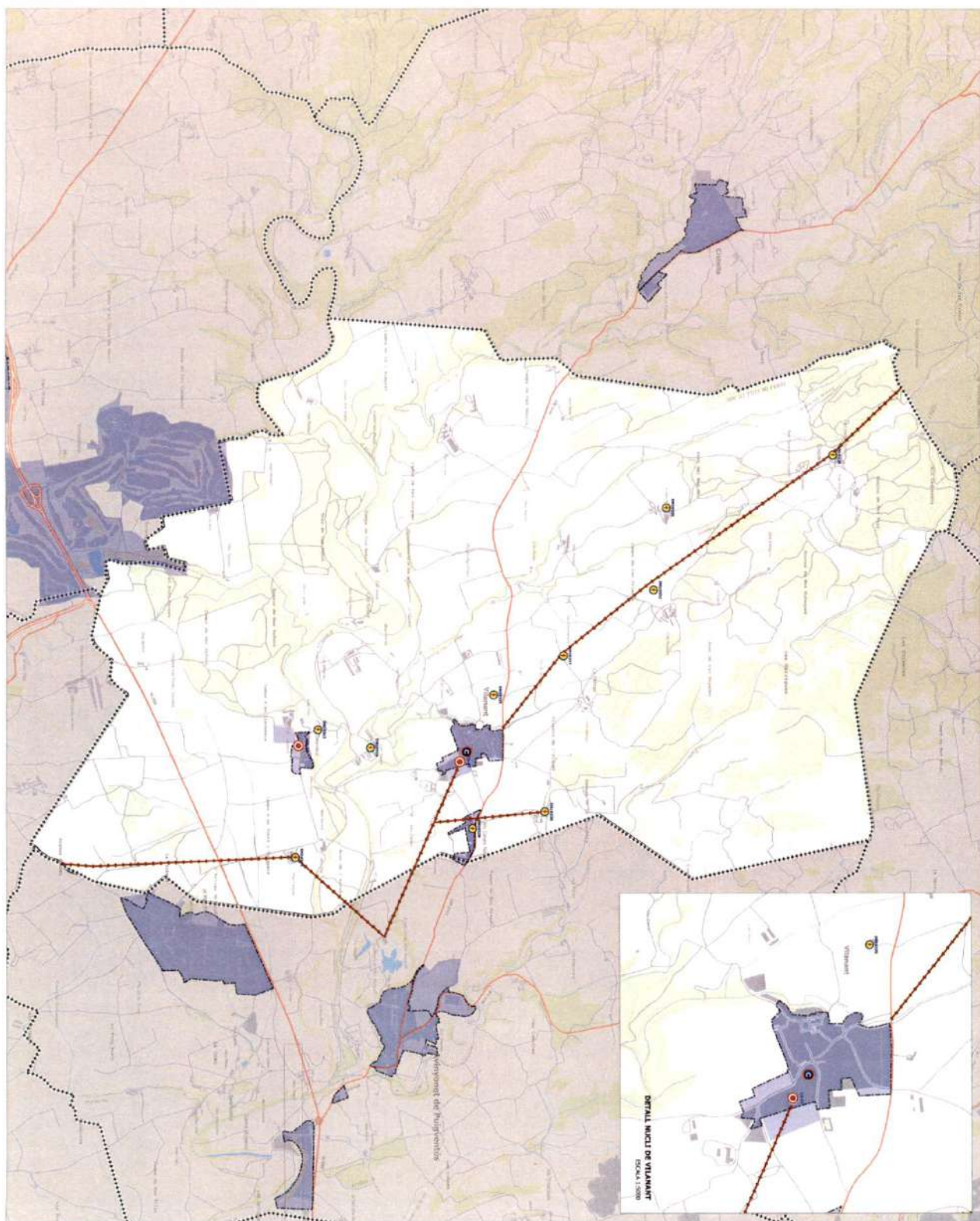
ESCALA 1:2000

Codi Segur de Verificació: b2d9379f-41e7-4d1b-85db-086a3184bc25
Origen: Ciutadà
Identificador document original: ES_L01172288_2018_1708948
Data d'impressió: 11/07/2023 12:49:42
Pàgina 3 de 8

SIGNATURES
1.- Ajuntament de Vilanant, 10/05/2018 12:13




AJUNTAMENT DE VILANANT
Aquest document és una còpia electrònica autèntica del document original en suport paper. Comprovi l'autenticitat del document a <https://vilanant.emunicipis.ddgi.cat/OAC/ValidarDoc.jsp> - Utilitzi el 'Codi Segur de Verificació' que apareix a la capçalera.

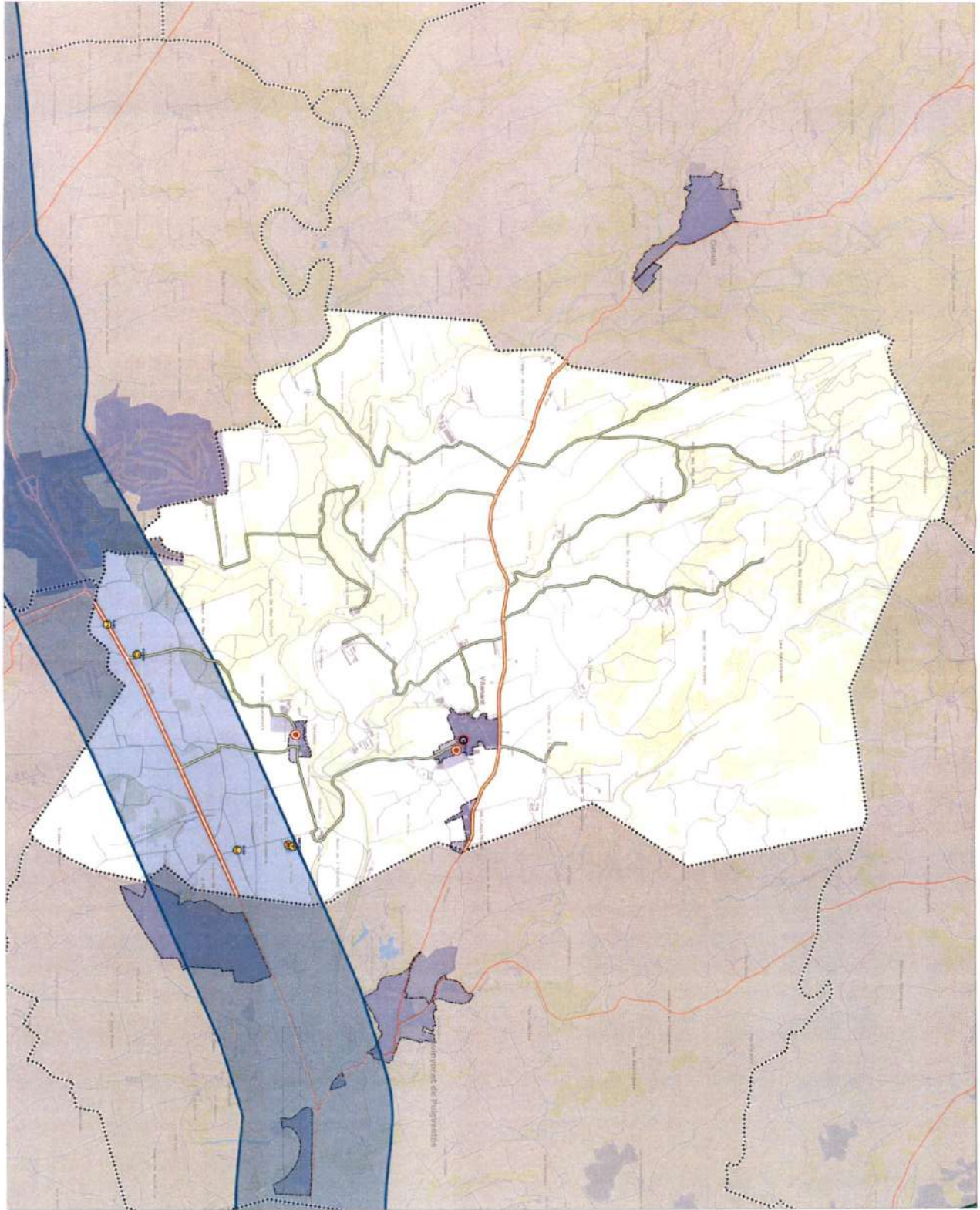


DUPROCI M
Vilanant
PLANO 03 SERVISIS BÀSICS
OCTUBRE 2017
Municipi de Vilanant

SERVISIS BÀSICS
Trasllumador
CCCOM
centre actiu
LÍNEA ELÈCTRICA



AJUNTAMENT DE VILANANT
Aquest document és una còpia electrònica autèntica del document original en suport paper. Comprovi l'autenticitat del document a <https://vilanant.emunicipis.ddgi.cat/OAC/ValidarDoc.jsp> - Utilitzi el 'Codi Segur de Verificació' que apareix a la capçalera.




DIPROCI M
 Vilanant

PLANOL DE L'ELEMENTS DE REC. TRANSCAT
 10/05/2018

0 500 1000 m

- ELEMENTS VULNERABLES:**
- INI. VIVERIS
 - Balmes, Balmes
 - Tèrminals
 - Nave comercial
 - Casa
- INFRAESTRUCTURES DE SUPORT**
- CERCORAL
- XARXA VIÀRIA**
- CARRETERA NACIONAL
 - CARRETERA LOCAL
 - CAMINS RÍEGUENS
- CENTRES D'ACOLLIDA**
- centres, acollida
- PLATAFORMA TRANSCAT CARRETERES**

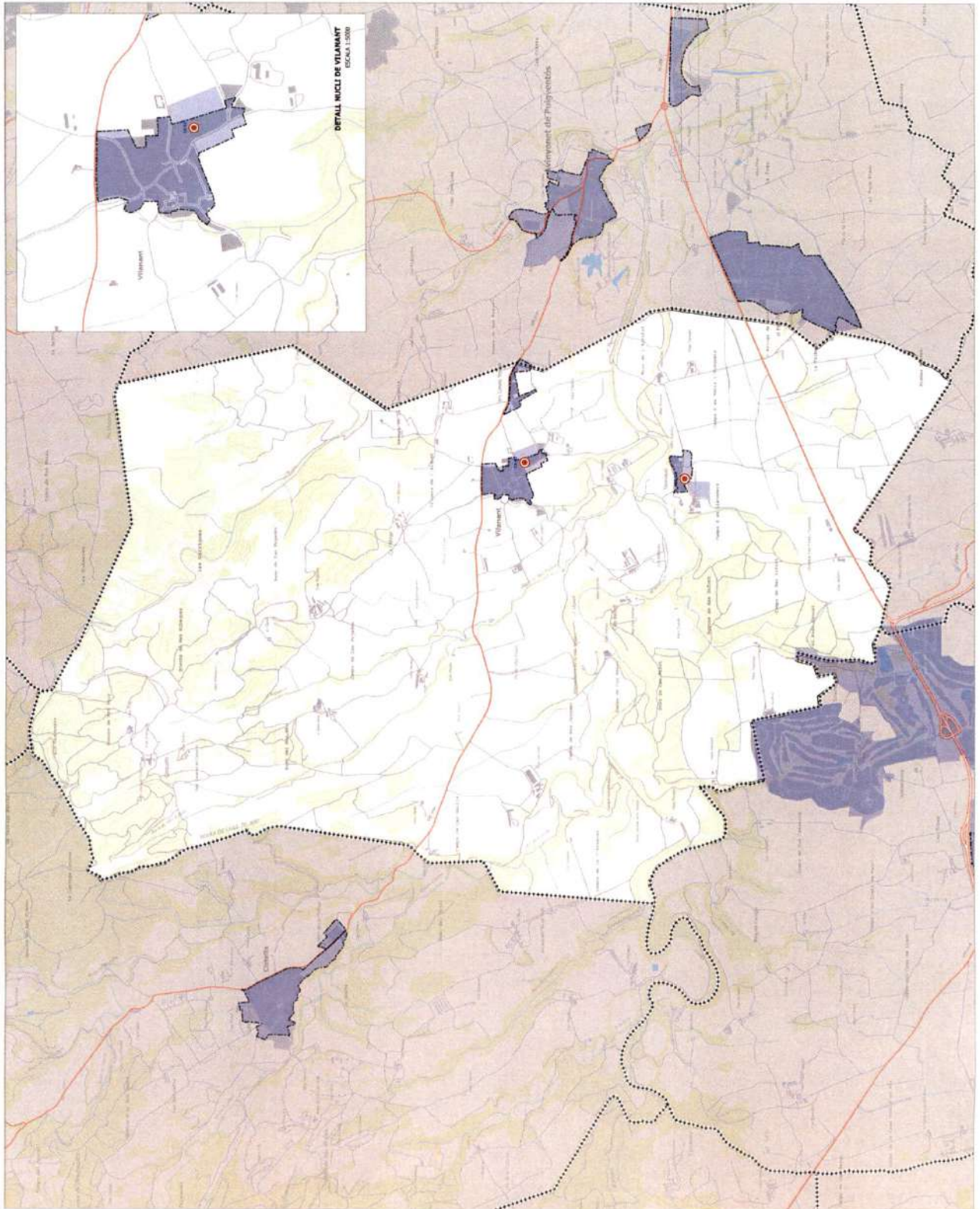
Codi Segur de Verificació: b2d9379f-41e7-4d1b-85db-086a3184bc25
Origen: Ciutadà
Identificador document original: ES_L01172288_2018_1708948
Data d'impressió: 11/07/2023 12:49:42
Pàgina 5 de 8

SIGNATURES
1.- Ajuntament de Vilanant, 10/05/2018 12:13



AJUNTAMENT DE VILANANT
Aquest document és una còpia electrònica autèntica del document original en suport paper. Comprovi l'autenticitat del document a
<https://vilanant.emunicipis.ddgi.cat/OAC/ValidarDoc.jsp> - Utilitzi el 'Codi Segur de Verificació' que apareix a la capçalera.

CENTRES D'ACOLLIDA
Centres, actius



DUPROCTIM
Vilanant

PLÀNOL DELS CENTRES D'ACOLLIDA

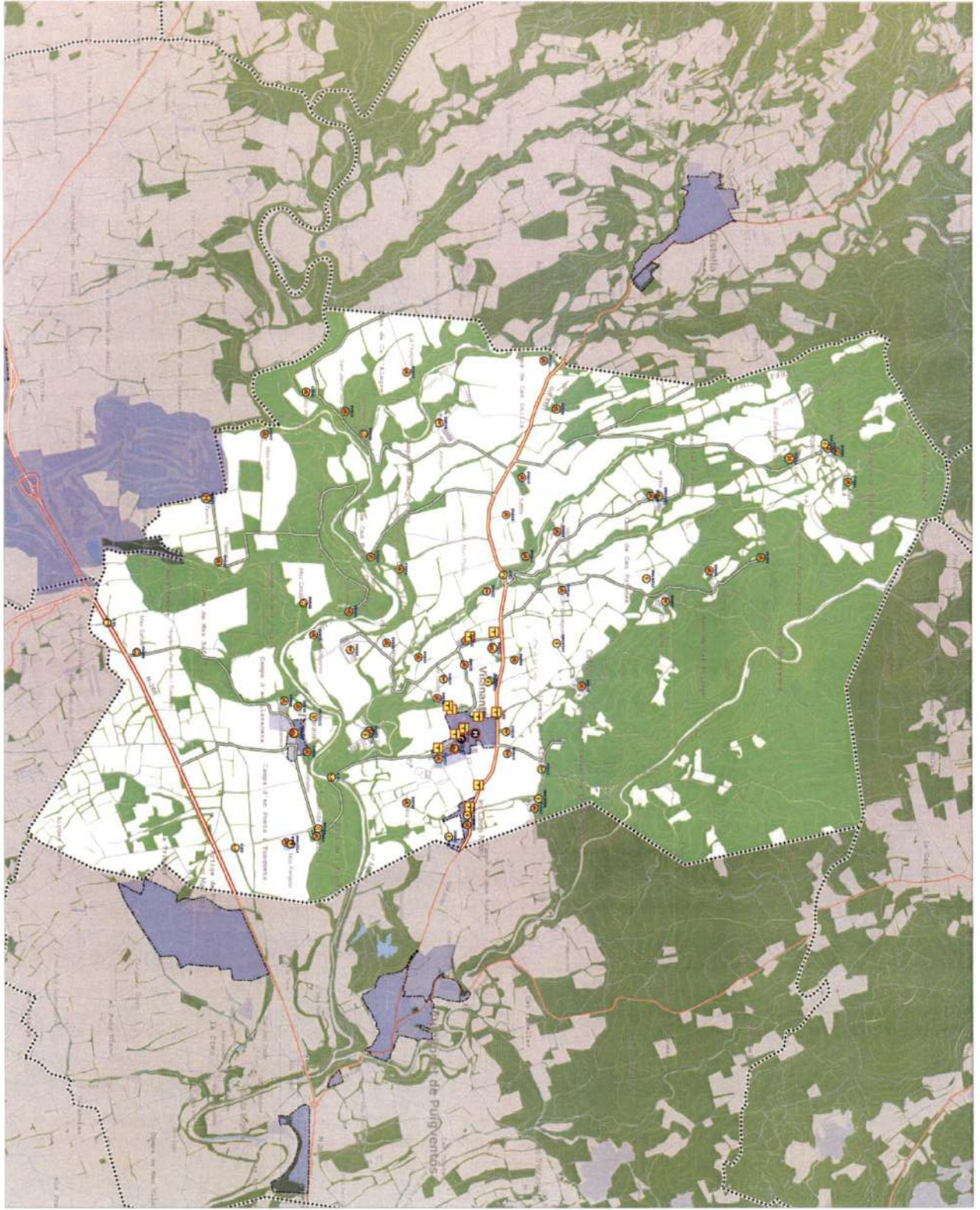
DATA: OCTUBRE 2017
Escala: 1:5000
1 0 100 200 300 400 500 600 700 800 900 1000

Codi Segur de Verificació: b2d9379f-41e7-4d1b-85db-086a3184bc25
Origen: Ciutadà
Identificador document original: ES_L01172288_2018_1708948
Data d'impressió: 11/07/2023 12:49:42
Pàgina 6 de 8

SIGNATURES
1.- Ajuntament de Vilanant, 10/05/2018 12:13



AJUNTAMENT DE VILANANT
Aquest document és una còpia electrònica autèntica del document original en suport paper. Comprovi l'autenticitat del document a <https://vilanant.emunicipis.ddgi.cat/OAC/ValidarDoc.jsp> - Utilitzi el 'Codi Segur de Verificació' que apareix a la capçalera.



DUPROCIIM
Vilanant

PLANOI DELS ELEMENTS DE BISC, INVOCAT
OCTUBRE 2017

1:5000

0 100 200 300 400 500 600 700 800 900 1000

11/07/2023 12:49:42

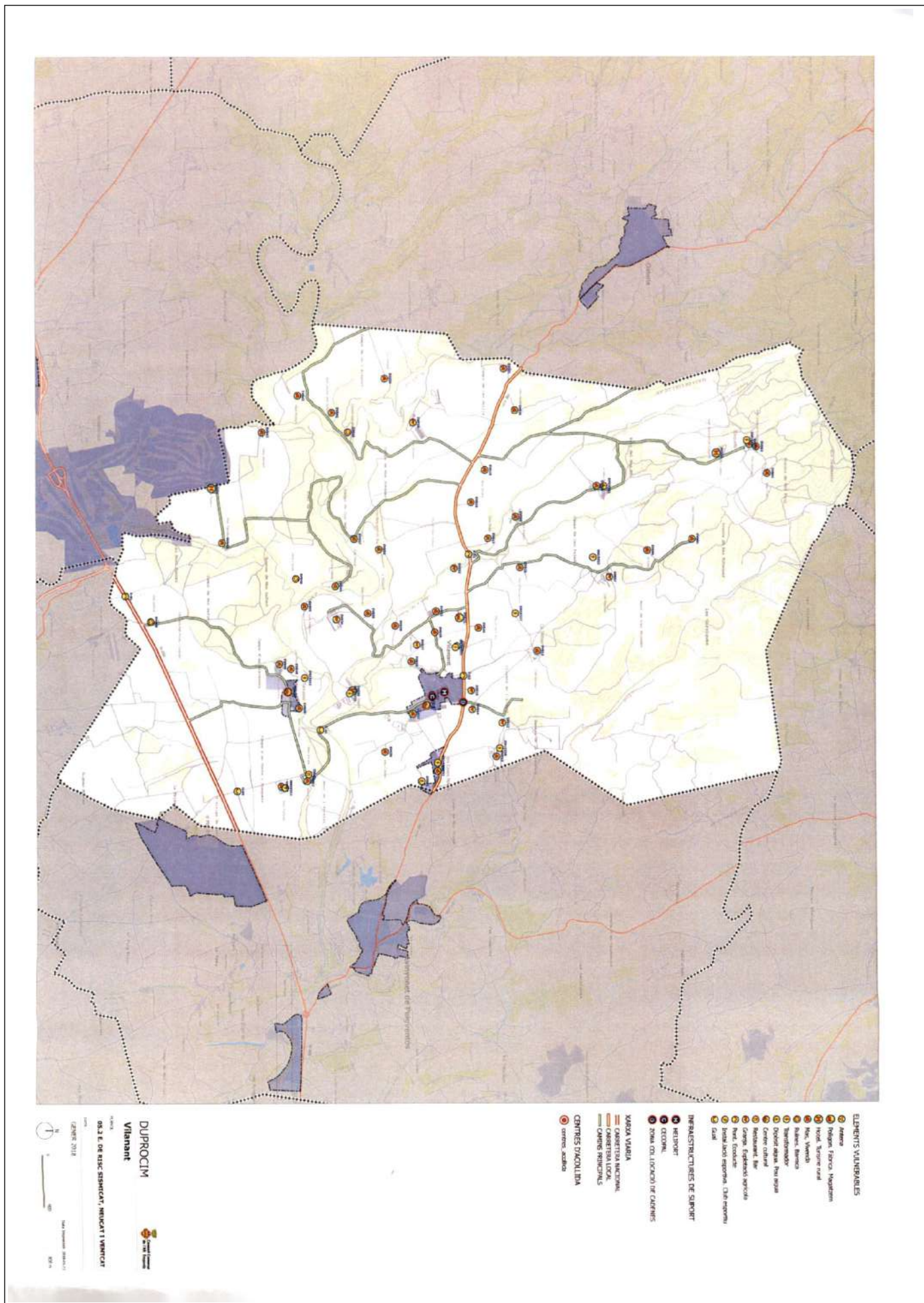
- ELEMENTS VULNERABLES**
- Atrera
 - Badajoz, Fàbrica Regeneram
 - Hotel, Turisme rural
 - Hiv, Vivera
 - Hivernacle, Barroca
 - Turisme rural
 - Dipòsit aigua, Pla seca
 - Centre cultural
 - Institut, Bar
 - Centre, Espai de serveis
 - Pav, Escola
 - Instal·lació esportiva, Club esportiu
 - Casal
- INFRAESTRUCTURES DE SUPORT**
- HELLPORT
 - CERCIONA
- YARXA VILANTA**
- CARRETERA NACIONAL
 - CARRETERA LOCAL
 - CAMINS RIBENCOS
- CENTRES D'ACOLLIDA**
- Centre acollida
- ZONES FORESTALS**
- Zones forestals
 - Hivernacle
- HIDRANTS**
- Hivernacle

Codi Segur de Verificació: b2d9379f-41e7-4d1b-85db-086a3184bc25
Origen: Ciutadà
Identificador document original: ES_L01172288_2018_1708948
Data d'impressió: 11/07/2023 12:49:42
Pàgina 7 de 8

SIGNATURES
1.- Ajuntament de Vilanant, 10/05/2018 12:13




AJUNTAMENT DE VILANANT
Aquest document és una còpia electrònica autèntica del document original en suport paper. Comprovi l'autenticitat del document a <https://vilanant.emunicipis.ddgi.cat/OAC/ValidarDoc.jsp> - Utilitzi el 'Codi Segur de Verificació' que apareix a la capçalera.



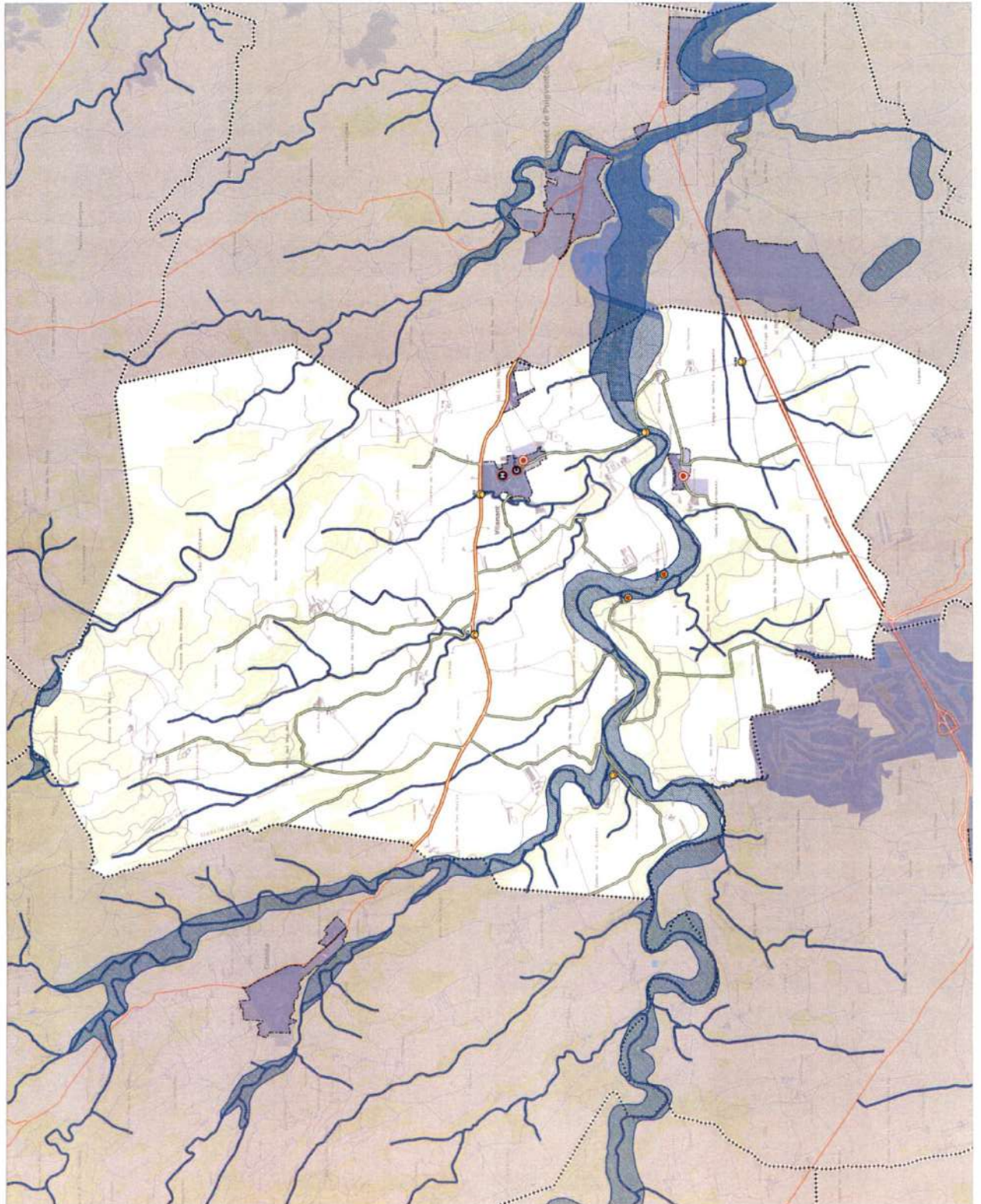
Codi Segur de Verificació: b2d9379f-41e7-4d1b-85db-086a3184bc25
Origen: Ciutadà
Identificador document original: ES_L01172288_2018_1708948
Data d'impressió: 11/07/2023 12:49:42
Pàgina 8 de 8

SIGNATURES
1.- Ajuntament de Vilanant, 10/05/2018 12:13



AJUNTAMENT DE VILANANT
Aquest document és una còpia electrònica autèntica del document original en suport paper. Comprovi l'autenticitat del document a
<https://vilanant.emunicipis.ddgi.cat/OAC/ValidarDoc.jsp> - Utilitzi el 'Codi Segur de Verificació' que apareix a la capçalera.

- ELEMENTS VULNERABLES**
- Masses Vegetals
 - Ruïnes, Barris
 - Pont, Escalada
 - Canal
 - Zones potencialment inundables (ACIA)
 - Zones potencialment inundables (INUNICAT)
 - Període de retorn 500 anys
 - Centre urbà
- INFRAESTRUCTURES DE SUPORT**
- MALLPORT
 - CECORAL



DUPROCI M
Vilanant

PLANEJAMENT D'INFRAESTRUCTURES DE SUPORT
GENIERS 2018


Escala: 1:5000

10m

0 100 200 300 400 500 600 700 800 900 1000

Codi Segur de Verificació: 4eed6638-2de3-4660-ac6b-02793533b0d2
Origen: Ciutadà
Identificador document original: ES_L01172288_2018_1708605
Data d'impressió: 11/07/2023 12:49:55
Pàgina 1 de 197

SIGNATURES
1.- Ajuntament de Vilanant, 10/05/2018 11:43



Document Únic de Protecció Civil Municipal de Vilanant

23/02/17

Aquest Pla de protecció civil ha estat realitzat arrel d'un conveni entre
l'Ajuntament de Vilanant i el Consell Comarcal de l'Alt Empordà



Consell Comarcal
de l'Alt Empordà




Ajuntament de Vilanant

Redacció del pla i memòria: Martí Roqué Esteba
Cartografia i mapes: Serveis tècnics CCAE

Document Únic de Protecció Civil Municipal de Vilanant

23/02/17

DOCUMENT ÚNIC DE PROTECCIÓ CIVIL MUNICIPAL DE VILANANT



Document Únic de Protecció Civil Municipal de Vilanant

23/02/17


4.1.	Procediment operatiu	68
4.1.1.	CRITERIS D'ACTIVACIÓ. NIVELLS.....	68
4.1.2.	TASQUES PREVENTIVES I OPERATIVES ASSOCIADES A CADASCUN DELS NIVELLS 68	
4.1.3.	AVISOS: ORGANITZACIÓ, SISTEMES I RECORREGUTS D'AVÍS.....	79
4.1.4.	PROCEDIMENTS DE RELACIÓ I D'INTEGRACIÓ AMB ELS PLANS D'ÀMBIT SUPERIOR	80
4.2.	Mesures de protecció a la població	80
4.2.1.	EXECUCIÓ DE L'EVACUACIÓ	80
4.2.3.	PAUTES DE CONFINAMENT	83
4.3.	Centres d'acollida. Tipologia	84
5.	Document 5. Fitxes d'actuació	85
6.	Document 6. Directori telefònic i catàleg de mitjans i recursos	100
6.1.	Directori telefònic	100
6.1.1.	ORGANIGRAMA MUNICIPAL DE L'EMERGÈNCIA	100
6.1.2.	CENTRES DE COORDINACIÓ I SERVEIS D'EMERGÈNCIA	103
6.1.3.	ELEMENTS VULNERABLES.....	103
6.1.4.	CENTRES D'ACOLLIDA.....	164
6.1.5.	MITJANS DE COMUNICACIÓ.....	165
6.1.6.	MUNICIPIS VEÏNS.....	165
6.2.	Catàleg de mitjans i recursos	166
6.2.1.	MITJANS I RECURSOS DE L'AJUNTAMENT.....	166
6.2.2.	VEHICLES MUNICIPALS	166
6.2.3.	XARXA D'HIDRANTS MUNICIPAL	166
6.2.4.	ASSOCIACIONS I GRUPS VOLUNTARIS LOCALS.....	167
6.2.5.	PARTICULARS.....	167
6.2.6.	SERVEIS BÀSICS.....	168
6.2.7.	SERVEIS SANITARIS.....	168
7.	Document 7. Cartografia bàsica i específica (per a cada risc).....	194

Document Únic de Protecció Civil Municipal de Vilanant

23/02/17

ÍNDEX

1. Document 1. Generalitats i Organització Municipal	5
1.1. Introducció, normativa i disposicions legals	5
1.2. Dades generals del municipi	7
1.2.1. IDENTIFICACIÓ DEL MUNICIPI	7
1.2.2. SITUACIÓ GEOGRÀFICA	7
1.2.3. DADES DE POBLACIÓ	8
1.2.4. INFRAESTRUCTURES I VIES DE COMUNICACIÓ	9
1.2.5. SERVEIS BÀSICS	10
1.2.6. CLIMATOLOGIA	12
1.2.7. OROGRAFIA I HIDROLOGIA	12
1.3. Organització municipal de protecció civil	13
1.3.1. ESTRUCTURA, FUNCIONS I RESPONSABILITATS	13
1.3.2. CENTRES DE COORDINACIÓ	19
1.4. Programa i procediment d'implantació, simulacres, manteniment, revisió i actualització	20
1.4.1. PROGRAMA DE LA IMPLANTACIÓ DEL PLA	20
1.4.2. MANTENIMENT DEL PLA	21
1.4.3. PROGRAMA D'EXERCICIS I SIMULACRES	22
1.5. Bases per al pla de recuperació previst a l'article 31 de la Llei 4/1997	25
2. Document 2. Anàlisi del risc	27
2.1. Risc territorial	27
2.2. Riscos especials	27
2.2.1. INCENDIS FORESTALS	28
2.2.2. INUNDACIONS	32
2.2.3. NEVADES	33
2.2.4. ACCIDENTS EN EL TRANSPORT DE MERCADERIES PERILLOSES (TRANSCAT)	37
2.2.5. EMERGÈNCIES SÍSMIQUES	37
2.2.6. VENTADES	37
3. Vulnerabilitat municipal	39
3.1. Àrees o sectors d'afectació	39
3.2. Elements vulnerables	42
4. PROCEDIMENTS OPERATIUS PER RISC	68




Document Únic de Protecció Civil Municipal de Vilanant

23/02/17

El municipi està adherit al **Pla de d'Assistència i Suport** en matèria de Protecció Civil del Consell Comarcal de l'Alt Empordà.

A nivell autonòmic:

- Decret 161/1995, de 16 de maig, pel qual s'aprova el Pla de protecció civil de Catalunya (PROCICAT).
- Acord GOV/165/2014, de 9 de desembre, pel qual s'aprova el Pla especial per a emergències radiològiques de Catalunya (RADCAT).
- Acord GOV/141/2014, de 21 d'octubre, pel qual s'aprova la revisió del Pla especial d'emergències per incendis forestals de Catalunya (INFOCAT).
- Acord GOV/14/2015, de 10 de febrer, pel qual s'aprova la revisió del Pla especial d'emergències per inundacions de Catalunya (INUNCAT).
- Acord GOV/138/2014, de 14 d'octubre, pel qual s'aprova la revisió del Pla especial d'emergències sísmiques a Catalunya (SISMICAT).
- Acord GOV/29/2015, de 3 de març, pel qual s'aprova la revisió del Pla especial d'emergència exterior del sector químic de Catalunya (PLASEQCAT).
- Acord GOV/132/2014, de 30 de setembre, pel qual s'aprova la revisió del Pla especial d'emergències per accidents en el transport de mercaderies perilloses per carretera i ferrocarril a Catalunya (TRANSCAT).
- Acord GOV/126/2014, de 23 de setembre, pel qual s'aprova la revisió del Pla especial d'emergències per nevades a Catalunya (NEUCAT).
- Acord GOV/139/2014, de 14 d'octubre, pel qual s'aprova la revisió del Pla especial d'emergències per allaus a Catalunya (ALLAUCAT).
- Acord GOV/128/2010, de 13 de juliol, pel qual s'aprova el Pla especial per a emergències aeronàutiques a Catalunya (AEROCAT).
- Acord GOV/15/2015, de 10 de febrer, pel qual s'aprova la revisió del Pla especial d'emergències per contaminació de les aigües marines de Catalunya (CAMCAT).
- ACORD GOV/115/2017, d'1 d'agost, pel qual s'aprova el Pla especial d'emergències per risc de vent a Catalunya (VENTCAT).



Document Únic de Protecció Civil Municipal de Vilanant

23/02/17

1. Document 1. Generalitats i Organització Municipal

1.1. Introducció, normativa i disposicions legals

El Document Únic de Protecció Civil Municipal és el document que estableix el marc orgànic i funcional previst per a un municipi, amb l'objecte de prevenir i controlar els riscos sobre les persones i els béns i donar resposta adequada a les possibles situacions d'emergència del municipi, sota responsabilitat del titular del pla i garantint la integració d'aquestes actuacions amb el sistema autonòmic de protecció civil.

D'acord amb la Llei 4/97 de protecció civil de Catalunya, l'Ajuntament resta obligat a elaborar i implantar el Pla de protecció civil municipal, del qual aquest document n'és la base.

D'altra banda, el Document Únic de Protecció Civil Municipal, s'ha realitzat, a banda del Decret 155/2014, de 25 de novembre, pel qual s'aprova el contingut mínim per a l'elaboració i homologació dels plans de protecció civil municipal i s'estableix el procediment per a la seva tramitació conjunta, d'acord amb les disposicions legals, Plans d'emergència i normativa que es descriu a continuació:

A nivell municipal:

- Pla Bàsic d'Emergències (PROCICAT) aprovat pel Ple de l'Ajuntament i homologat per la Comissió de Protecció Civil de Catalunya el dia 21/06/2007
- Pla d'Actuació Municipal per Inundacions i Pla d'Actuació Municipal per emergències sísmiques aprovats pel Ple de l'Ajuntament i homologats per la Comissió de Protecció Civil de Catalunya el dia 6/05/2008
- Pla INFOCAT i PAM INFOCAT homologat per la Comissió de Protecció Civil de Catalunya el dia 6/5/2008
- Pla INUNCAT i PAM INUNCAT homologat per la Comissió de Protecció Civil de Catalunya el dia 6/5/2008
- ADF núm. 227 El Rissec formada el dia 6 de novembre de 1998 pels municipis d'Avinyonet de Puigventós, Cistella, Llers i Vilanant.
- Pla de Prevenció d'Incendis Forestals de l'A.D.F. El Rissec. Octubre 2003
- Ban municipal sobre incendis forestals (anual).
- Pla d'emergències Bàsic aprovat el dia 30 d'abril de 2007 i en procés d'homologació per la Comissió de Protecció Civil de Catalunya.



Document Únic de Protecció Civil Municipal de Vilanant

23/02/17

SUPERFÍCIE TOTAL	17km2
SUPERFÍCIE URBANA	137,74 ha
SUPERFÍCIE FORESTAL	774 ha
SUPERFÍCIE AGRÍCOLA	643 ha

1.2.3. DADES DE POBLACIÓ

DADES DE POBLACIÓ	
POBLACIÓ TOTAL	405
POBLACIÓ ESTACIONAL MITJANA	405

*Dades del 2016

Document Únic de Protecció Civil Municipal de Vilanant

23/02/17


1.2. Dades generals del municipi**1.2.1. IDENTIFICACIÓ DEL MUNICIPI**

NOM MUNICIPI	Vilanant
COMARCA	Alt Empordà
PROVÍNCIA	Girona

	VILANANT NUCLI	TARAVAUS
SUPERFÍCIE TOTAL	86,7 ha	26,29 ha
POBLACIÓ	256	40
DENSITAT POBLACIÓ	295,27 hab/km2	152,15 hab/km2

1.2.2. SITUACIÓ GEOGRÀFICA

	TELÈFON AJUNTAMENT	TELÈFON POLICIA LOCAL	UBICACIÓ
Avinyonet de Puigventós	972 547 069	-	Est
Terrades	972 569 048	-	Nord
Navata	972 565 004	-	Sud-oest
Ordis	972 525 159	-	Sud
Cistella	972 547 093	-	Nord oest
Llers	972 528 020	-	Nord



Document Únic de Protecció Civil Municipal de Vilanant

23/02/17

LÍNIA DE FERROCARRIL	CARACTERÍSTIQUES	ESTACIONS	PONTS I TÚNELS (PUNT QUILOMÈTRIC)
Metro	-	-	-
RENFE	-	-	-
FGC	-	-	-
ESTACIÓ AERONÀUTICA	DADES DE CONTACTE	CARACTERÍSTIQUES	
-	-	-	
-	-	-	
PORT MARÍTIM	DADES DE CONTACTE	CARACTERÍSTIQUES	
-	-	-	
MÈTODE DE TRANSPORT	DADES DE CONTACTE	CARACTERÍSTIQUES	
-	-	-	

Camins primaris: camins que tenen una amplada mínima de 5 m i que permeten el pas creuat de vehicles de tipus bomba rural pesada (BRP).

Camins secundaris: camins i pistes forestals entre 3 i 5 m d'amplada amb sobre-amples disposats cada 100-150 m que permeten el pas creuat de vehicles de tipus bomba rural pesada (BRP).

Camins terciaris: camins i pistes forestals que no permeten el pas creuat de camions tipus BRP i que tampoc no disposen de sobre-amples cada 100-150 metres.

1.2.5. SERVEIS BÀSICS


LÍNIA DE GASIFICACIÓ	COMPANYIA	CARACTERÍSTIQUES DEL TRANSPORT
Gas butà	HERMANAS MALLOL – 972 503 103 Narcís Monturiol, 2 17600 Figueres	Transport de butà en vehicle descobert - dimecres

Document Únic de Protecció Civil Municipal de Vilanant

23/02/17

1.2.4. INFRASTRUCTURES I VIES DE COMUNICACIÓ

INFRASTRUCTURES I VIES DE COMUNICACIÓ			
CARRETERA / AUTOPISTA	TITULARITAT	PUNTS QUILOMÈTRICS (FRONTERERS)	PONTS I TÚNELS
N-260	Estat (Ministerio de Fomento)	Manca	P01 – sobre el rec d'en Xoxa
GIP 5101 – Carretera d'Avinyonet de Puigventós a Cistella	Diputació de Girona	0 (Vilaritg) – 8,460 (Avinyonet de Puigventós)	P02 – sobre la Riera de Mas Rodella P03 – sobre el rec d'en Xoxa
NOM CAMÍ	PRIMARI ¹ (>5 m)	SECUNDARI (entre 3 i 5 m)	ASFALTAT (SI / NO)
Camí de Taravaus	NO	NO	SI
Camí de Vilanant a Llers	NO	NO	NO
Camí de Can Sibeques	NO	NO	NO
Camí del Mas Nou	NO	NO	NO
Camí 1106	NO	NO	NO
Camí 1105	NO	NO	NO
Camí 1092	NO	NO	NO
Camí 1114	NO	NO	NO
Camí de Can Nebot	NO	NO	NO
Camí 1117 i 1118	NO	NO	NO
Camí 0547	NO	NO	NO
Camí de la Fàbrica	NO	NO	NO
El Camí Fondo	NO	NO	NO
Camí de Mas Safont	NO	NO	NO

¹ Segons el Pla INFOCAT:

Document Únic de Protecció Civil Municipal de Vilanant

23/02/17

1.2.6. CLIMATOLOGIA

VALORS NORMALS MITJOS DE PRECIPITACIONS DARRERS ANYS												
MES	GEN	FEB	MARÇ	ABR	MAIG	JUNY	JUL	AGO	SET	OCT	NOV	DES
L/M ²	5	4	28	9	2	26	7	6	10	9	11	1

VENTS DOMINANTS	N
------------------------	---

	LOCALITZACIÓ	CARACTERÍSTIQUES	ENLLAÇ WEB
Y5 - CABANES	Latitud 42,22793 Longitud 2,86295	Altitud 31m	http://www.meteo.cat/observacions/xema/dades?codi=U1

1.2.7. OROGRAFIA I HIDROLOGIA

ALTITUD MÀXIMA	210,37m
ALTITUD MÀXIMA AMB POBLACIÓ / INFRAESTRUCTURES	195m
ALTITUD MÍNIMA	60m
ALTITUD MÍNIMA AMB POBLACIÓ / INFRAESTRUCTURES	65,70m
ALTITUD DEL NUCLI URBÀ	98
RIUS	El Manol El Rissec
RIERES	Riera del Mas Rodella (Rec Palau) (afluent Manol)
TORRENTS A DESTACAR	Rec de Cistella (capçalera del Manol) Rec del Mas Vermell (capçalera del Manol) El Reguissol (afluent de la riera de Mas Rodella) El Regató
CANALS	-



Document Únic de Protecció Civil Municipal de Vilanant

23/02/17

LÍNIA ELÈCTRICA	TENSIÓ	COMPANYIA	AFECTA LA MASSA FORESTAL? (S/N)
Línia mitja tensió aèria	11000V	Endesa	S
Línia mitja tensió aèria	25000V	Endesa	S
EM19314	25000V	Endesa	S
EM19315	25000V	Endesa	S
EM19316	25000V	Endesa	S
EM19329	25000V	Endesa	S
EM19335	25000V	Endesa	S
EM19328	25000V	Endesa	S
EM19337	25000V	Endesa	S
EM19332	25000V	Endesa	S
EM19331	25000V	Endesa	S
EM19339	25000V	Endesa	S

TORRE DE TELECOMUNICACIONS	COMPANYIA	COORDENADES UTM	CARACTERÍSTIQUES
No hi ha constància	-	-	-

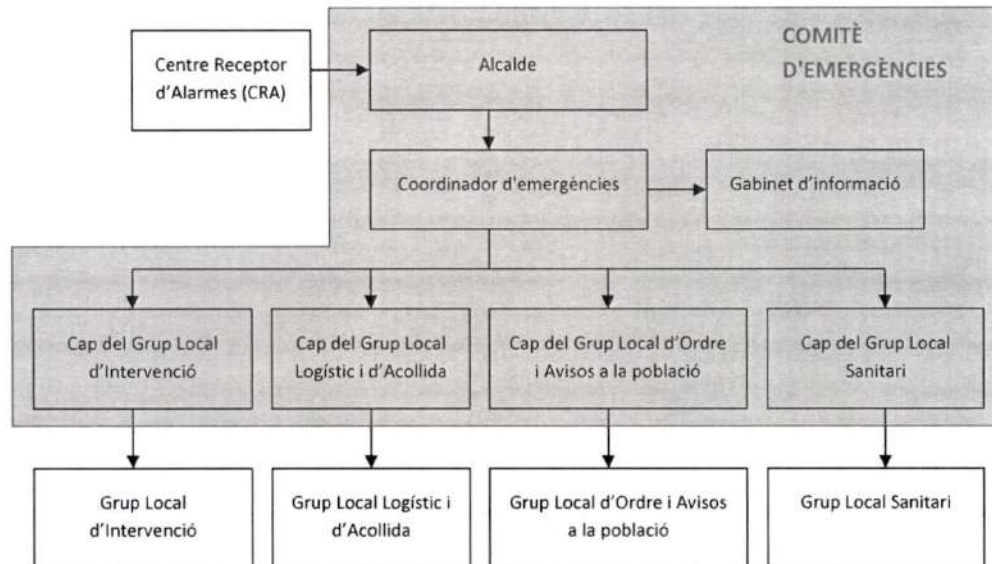
La companyia responsable de la xarxa d'aigua potable de Vilanant és l'Ajuntament de Vilanant.



Document Únic de Protecció Civil Municipal de Vilanant

23/02/17

L'organigrama municipal en emergències segueix el següent patró:



En resum, s'ha de realitzar una explicació de les funcions i responsabilitats del municipi i de les figures següents:

Centre Receptor d'Alarmes (CRA)

És el centre on es reben i des d'on es notifiquen els avisos d'emergència.

Comitè d'emergències:


- Alcalde
- Consell Assessor
- Gabinet d'informació municipal

Aquests òrgans es defineixen de la manera següent:

Alcalde (Director del Pla)

L'alcalde del municipi és l'autoritat de protecció civil d'àmbit municipal, i per tant el director del Pla municipal de protecció civil o responsable municipal de l'emergència. Pot delegar les funcions de direcció del Pla al/a la tinent/a d'alcalde (o a altres regidors/es, si en manquen).

L'alcalde és el responsable màxim de l'elaboració, la implantació i l'execució del Pla de protecció civil municipal.



Document Únic de Protecció Civil Municipal de Vilanant

23/02/17

LLACS	-
EMBASSAMENTS	-
PASSOS SOTERRANIS	-

1.3. Organització municipal de protecció civil

1.3.1. ESTRUCTURA, FUNCIONS I RESPONSABILITATS

L'organització municipal de protecció civil és el conjunt de persones encarregades de dur a terme la protecció civil del municipi, amb l'objectiu de fer front a les emergències que puguin sorgir dins del municipi per tal de salvar vides, protegir béns i el medi ambient.

L'estructura de l'organització municipal de protecció civil té com a punt més elevat de responsabilitat a l'alcalde, que és l'autoritat de protecció civil d'àmbit municipal i, com a base de l'organització, es troben les diferents comissions i comitès encarregats de dur a terme les accions per tal d'aplicar correctament el Pla de Protecció Civil Municipal.

En aquest apartat es tracta doncs, de donar a conèixer les diferents figures dins de l'organització municipal de protecció civil tot explicant les seves funcions i responsabilitats.

Comissió municipal de protecció civil:

La Comissió Municipal de Protecció Civil és un òrgan que es crea pel Pla de l'ajuntament i està presidit per l'alcalde o alcaldessa. És l'òrgan que vetlla per la prevenció i la seguretat del municipi i és el marc de col·laboració, coordinació i presa d'acords entre els diversos serveis municipals i entre les diferents administracions amb incidència en el municipi en matèria d'anàlisi de risc, prevenció, planificació, intervenció, informació a la població i rehabilitació. Així doncs, es tracta d'un òrgan amb caràcter consultiu, deliberant i coordinador.

La composició de la Comissió municipal de Protecció Civil serà diferent en cada municipi, però en general integrada per representats de l'ajuntament i de les altres administracions que disposen de serveis afectes als plans municipals; per representants de les entitats col·laboradores en funcions de protecció civil i de l'associació de voluntaris i voluntàries, si n'hi ha; pels directors o directores dels plans d'autoprotecció de les empreses i dels centres del municipi que hi siguin convocats, i pel personal tècnic que es consideri necessari.



Document Únic de Protecció Civil Municipal de Vilanant

23/02/17

- Analitzar i valorar la situació, aportant-hi tota la informació i trametent les instruccions de l'alcalde als seus respectius col·laboradors.
- Altres funcions específiques per a cada risc concret.

El Consell Assessor es compon de:

- El / La cap del Grup Local d'Ordre i Avisos a la Població
- El / La cap del Grup Local Sanitari
- El / La cap del Grup Local Logístic i d'Acollida
- El / La cap del Grup Local Específic pel Risc corresponent en cada cas
- El / La coordinador municipal de l'emergència
- Altres en funció del risc a criteri del director del Pla, en general tots els regidors i/o tècnics implicats en la resolució de l'emergència

Grup Local d'Ordre i Avisos a la Població

Les funcions d'avisos són:

- Avisar a la població afectada que estigui en les zones de risc de l'emergència i especialment als elements vulnerables.
- Transmetre la informació de les mesures a adoptar per part de la població.

Les funcions d'ordre són:

- Coordinar i executar les tasques d'allunyament, evacuació o confinament de la població i dels elements vulnerables.
- Garantir la seguretat ciutadana a la zona de risc.
- Controlar els accessos a la zona de risc.
- Realitzar la vigilància viària a la zona d'emergència, efectuant el control del trànsit d'accés dels components dels grups d'emergència.
- Guiar els actuants cap al Centre de Comandament Avançat (CCA) i a l'Àrea sanitària.


Grup Local d'Intervenció

Les seves funcions són:

- Assessorar tècnicament als diferents cossos d'emergència sobre l'actuació en front de l'emergència.
- Donar recolzament a les tasques necessàries per a prevenir i controlar les emergències.
- Donar recolzament a les tasques de rescat i salvament de persones i béns.
- Informar el coordinador del CCA i atendre les seves instruccions.

Grup Local Sanitari

Les seves funcions són:



Document Únic de Protecció Civil Municipal de Vilanant

23/02/17

Funcions:

- Analitzar i valorar la situació.
- Informar-ne al director del Pla Especial de la Generalitat per mitjà del CECAT (Tel. 93 551 72 85) i coordinar-se amb el director del Pla Especial de la Generalitat.
- Declarar la pre-alerta, l'activació i la desactivació del Pla de protecció civil municipal. Informar-ne al director del Pla Especial de la Generalitat per mitjà del CECAT (Tel. 93 551 72 85).
- Convocar el Comitè Municipal d'Emergències.
- Constituir i exercir la direcció del CECOPAL.
- Informar i coordinar-se amb el director del Pla Especial de la Generalitat.
- Analitzar i valorar la situació.
- Si fos el cas, donar l'ordre de preparar i prendre totes les mesures preventives necessàries, previstes a nivell municipal, per minimitzar els danys previsibles.
- Donar l'ordre de divulgar els consells d'autoprotecció davant del risc.
- Avaluar i determinar els elements vulnerables, i posar-ho en coneixement del director del Pla Especial de la Generalitat. Si és convenient, haurà de propiciar l'activació dels diversos PAU que ho requereixin.
- Decidir en tot moment, amb el Comitè Municipal d'Emergències, les actuacions més adients per fer front a l'emergència dins del seu marge de responsabilitat i aplicar les mesures de protecció a la població (avisos, acollida i suport), als béns i al medi ambient.
- Assegurar l'execució de la part de les funcions que el municipi assumeixi i vetllar per la correcta execució d'aquestes funcions.
- Ordenar la incorporació als grups d'actuació del Pla Especial de la Generalitat dels mitjans i recursos municipals disponibles per garantir la protecció i la seguretat de la població.
- Decretar, si s'escau, mobilitzacions i expropiació temporal.
- Assegurar el manteniment i l'operativitat del Pla de protecció civil municipal.
- D'altres, en funció del risc.

Consell Assessor

El Consell Assessor té per funcions:

- Assessorar el director del pla, l'alcalde.



Document Únic de Protecció Civil Municipal de Vilanant

23/02/17

- Assessorar l'alcalde.
- Controlar la situació i evolució de l'emergència i supervisar les accions dels diferents grups d'emergència.

Representant municipal al CECAT

És el responsable de traslladar-se al CECAT, en cas que aquest ho requereixi, per tal de donar informació a Protecció Civil, d'una forma directa i conjunta, de tot el que pugui ser necessari per a la resolució de l'emergència.

Gabinet d'Informació Municipal


El Gabinet d'Informació Municipal és l'òrgan responsable de donar la informació en el moment de l'emergència.

Les seves funcions són:

- Aplegar informació sobre l'emergència
- Transmetre (o difondre) la informació generada dins el Comitè d'Emergències a la població en general i a les persones directament o indirectament afectades

ORGANITZACIÓ MUNICIPAL DE PROTECCIÓ CIVIL

CÀRREC OPERATIU	CÀRREC HABITUAL	NÚMERO DE FITXA D'ACTUACIÓ
Centre Receptor d'Alarmes	Ajuntament	1
Responsable emergència municipal	Alcalde	2
Coordinador municipal de l'emergència	Alcalde	3
Representant municipal al CECAT	Regidor Àrea d'esports i comunicació i noves tecnologies	4
Cap del Gabinet d'informació	Regidora Àrea de joventut i festes.	5
Cap del Grup local d'intervenció	ADF El Rissec	6
Cap del Grup local sanitari	-	-
Cap del Grup local logístic i d'acollida	2a tinent alcalde. Àrea d'educació, benestar i família i recursos humans i contractació	7
Cap del Grup local d'ordre i avisos a la població	Alcalde	8



Document Únic de Protecció Civil Municipal de Vilanant

23/02/17

- Informar-se de la situació sanitària en l'àrea d'emergència.
- Prestar assistència sanitària in situ.
- Conèixer l'estat i la ubicació dels afectats.
- Cobrir les necessitats farmacèutiques.
- Prestar atenció psicològica als afectats i familiars.
- Realitzar les tasques de salut pública.

Grup Local Logístic i d'Acolrida


- Proporcionar i gestionar els serveis bàsics municipals.
- Preparar els centres d'acollida i gestionar-los per tal que es pugui acollir a la població.
- Donar allotjament, proveïment d'aliments, control i serveis socials a les persones afectades.
- Subministrar tots els materials o combustibles que es necessitin.
- Rebre el voluntariat ocasional.
- Específiques per al risc de nevades i allaus:
 - o Coordinar les tasques de neteja de la xarxa viària establint prioritats d'actuació per tal de minimitzar les situacions de risc i que els Grups d'Actuació puguin complir les seves missions.
 - o Preveure el material necessari per minimitzar les conseqüències de l'emergència (fundents, maquinària, material lleuger i pesant de treball i transport...).
 - o Donar suport tècnic al personal dels vehicles desviats als aparcaments.
 - o Donar suport al grup sanitari en el transport de persones que necessiten atenció sanitària (per exemple: persones que han d'anar a l'hospital a fer diàlisi).

Coordinador municipal de l'emergència

És la figura que fa de vincle entre l'alcalde i els diferents grups d'emergència, essent el màxim responsable del Consell Assessor. És el responsable de comunicar amb els diferents grups d'emergència municipal i de controlar que tot es fa segons el previst, a més de suplir a l'alcalde en cas que fos necessari, amb una disponibilitat de 24 hores al dia.

Les seves funcions són:

- Coordinar l'emergència.
- Comunicar amb tots els grups d'emergència municipal.
- Rebre comunicacions del CRA.



Document Únic de Protecció Civil Municipal de Vilanant

23/02/17


Funcions

- És el centre de coordinació municipal, que realitza les accions determinades pel director del Pla. Des d'aquí es dirigeix i es coordinen les actuacions dels diversos serveis relacionats amb el Pla.
- Mantenir contacte directe i continu amb el **Centre de Coordinació Operativa de Catalunya (CECAT, Tel. 93 551 72 85 / 977 29 76 00)**.
- Notificar als grups operatius i al **CECAT** l'activació i la desactivació del Pla de protecció civil municipal.
- Facilitar, si s'escau, la informació a la població del municipi, amb els mitjans oportuns, segons les circumstàncies del risc i l'evolució de la situació de l'emergència.
- Mobilitzar i assegurar la transmissió de la informació i les ordres als grups operatius municipals decidides per la direcció del Pla, així com activar els mitjans i recursos municipals necessaris.
- Canalitzar l'ordre de l'autoritat de protecció civil municipal de prestació de serveis personals i la requis, la intervenció o l'ocupació temporal i transitòria dels béns necessaris per afrontar les situacions d'emergència.
- Donar suport als mitjans d'emergències, de seguretat i als serveis especialitzats aliens que intervinguin en el municipi sota l'estructura del Pla activat.

1.4. Programa i procediment d'implantació, simulacres, manteniment, revisió i actualització

1.4.1. PROGRAMA DE LA IMPLANTACIÓ DEL PLA

IMPLANTACIÓ DEL PLA			
DATA	TIPUS	RISC/OS	ADREÇAT A
Juliol 2017	IMPLANTACIÓ	TOTS	COMITÉ EMERGÈNCIES
Març 2018	SIMULACRE	INUNCAT	GRUPS LOCALS
Setembre 2018	SIMULACRE	NEUCAT	GRUPS LOCALS
Març 2019	SIMULACRE	TRANSCAT	GRUPS LOCALS
Març 2020	SIMULACRE	SISMICAT	GRUPS LOCALS
Abril 2020	SIMULACRE	VENTCAT	GRUPS LOCALS



Document Únic de Protecció Civil Municipal de Vilanant

23/02/17

1.3.2. CENTRES DE COORDINACIÓ

» Centres de recepció d'alarmes (CRA)

Lloc	Ajuntament de Vilanant
Adreça	Carrer de les Escoles, 1
Telèfon	972 546 003
Correu electrònic	ajuntament@vilanant.cat
Altres comunicacions	Fax: 972 54 60 03 Emissores Rescat 7722801 i 7722802
Protocols, fitxes d'actuació, etc.	Fitxa d'actuació nº 1

El CRA és un centre que ha d'estar operatiu 24 hores al dia, 365 dies a l'any. En cas que no sigui possible, aquestes funcions seran dutes a terme per l'alcalde o persona en qui delegui.

Funcions

- Notificar qualsevol alarma al 112 i al CECAT (Tel. 93 551 72 85 / 977 29 76 00).
- Rebre la notificació de l'alarma i trametre-la.
- Valorar, segons els protocols establerts, la importància de l'alarma.
- Posar en marxa els avisos d'activació del Pla de protecció civil municipal.
- Informar-se, en els primers moments, de la marxa de l'emergència.
- Establir contacte amb el coordinador municipal de l'emergència o l'alcalde.

» Centres de Coordinació Operativa Local (CECOPAL)

Lloc	Ajuntament de Vilanant
Adreça	Carrer de les Escoles, 1
Telèfon	972 546 003
Correu electrònic	ajuntament@vilanant.cat
Recursos	Propis
Altres comunicacions	Fax: 972 54 60 03 Emissores Rescat 7722801 i 7722802

Document Únic de Protecció Civil Municipal de Vilanant

23/02/17

1.4.3. PROGRAMA D'EXERCICIS I SIMULACRES

PROGRAMA D'EXERCICIS I SIMULACRES			
EXERCICI N°:	1		
DATA	Juliol 2017	HORA	9:30
ESCENARI			
CECOPAL			
ZONA INVOLUCRADA			
3 SUPÒSITS DE RISC PLANTEJATS PER L'ALCALDE			
CARACTERÍSTIQUES			
GESTIÓ REALITZADA PEL COMITÈ D'EMERGÈNCIES			
VERIFICACIÓ I COMUNICACIÓ D'EXERCICI A ORGANISME OFICIAL COMPETENT:			
PROTECCIÓ CIVIL GIRONA			
AVALUACIÓ			
INFORME AMB L'ANÀLISI DE LA CORRELACIÓ TEMPORAL ACTUACIONS REALITZADES PER CECOPAL			
PROGRAMA D'EXERCICIS I SIMULACRES			
EXERCICI N°:	2		
DATA	Març 2018	HORA	9:30
ESCENARI			
SIMULACRE INUNCAT			
ZONA INVOLUCRADA			
SUD-OEST DEL NUCLI URBÀ DE VILANANT			
CARACTERÍSTIQUES			
GESTIÓ REALITZADA PEL COMITÈ D'EMERGÈNCIES			
VERIFICACIÓ I COMUNICACIÓ D'EXERCICI A ORGANISME OFICIAL COMPETENT:			
PROTECCIÓ CIVIL GIRONA			
AVALUACIÓ			
INFORME AMB L'ANÀLISI DE LA CORRELACIÓ TEMPORAL ACTUACIONS REALITZADES PER GRUP D'ACOLLIDA			



Document Únic de Protecció Civil Municipal de Vilanant

23/02/17

1.4.2. MANTENIMENT DEL PLA

MANTENIMENT DEL PLA	
Data d'homologació:	2017/2018
Data d'homologació de l'última revisió:	2011
Data de l'última actualització:	2011
Data de la propera revisió:	2021/2022

Document Únic de Protecció Civil Municipal de Vilanant

23/02/17

PROGRAMA D'EXERCICIS I SIMULACRES			
EXERCICI Nº:	5		
DATA	Març 2019	HORA	9:30
ESCENARI			
SIMULACRE SISMICAT			
ZONA INVOLUCRADA			
TOTA LA POBLACIÓ			
CARACTERÍSTIQUES			
ACTUACIÓ GRUP LOCAL LOGÍSTIC I ACOLLIDA			
VERIFICACIÓ I COMUNICACIÓ D'EXERCICI A ORGANISME OFICIAL COMPETENT:			
PROTECCIÓ CIVIL GIRONA			
AVALUACIÓ			
INFORME AMB L'ANÀLISI DE LA CORRELACIÓ TEMPORAL ACTUACIONS REALITZADES PER GRUP LOCAL ACOLLIDA			

PROGRAMA D'EXERCICIS I SIMULACRES			
EXERCICI Nº:	6		
DATA	Abril 2020	HORA	9:30
ESCENARI			
SIMULACRE VENTCAT			
ZONA INVOLUCRADA			
TOTA LA POBLACIÓ			
CARACTERÍSTIQUES			
ACTUACIÓ GRUP LOCAL LOGÍSTIC I ACOLLIDA			
VERIFICACIÓ I COMUNICACIÓ D'EXERCICI A ORGANISME OFICIAL COMPETENT:			
PROTECCIÓ CIVIL GIRONA			
AVALUACIÓ			
INFORME AMB L'ANÀLISI DE LA CORRELACIÓ TEMPORAL ACTUACIONS REALITZADES PER GRUP LOCAL ACOLLIDA			

Document Únic de Protecció Civil Municipal de Vilanant

23/02/17

PROGRAMA D'EXERCICIS I SIMULACRES

EXERCICI N°:	3		
DATA	Setembre 2018	HORA	9:30
ESCENARI			
SIMULACRE NEUCAT			
ZONA INVOLUCRADA			
TOTA LA POBLACIÓ			
CARACTERÍSTIQUES			
ACTUACIÓ GRUP LOCAL LOGÍSTIC i ACOLLIDA			
VERIFICACIÓ I COMUNICACIÓ D'EXERCICI A ORGANISME OFICIAL COMPETENT:			
PROTECCIÓ CIVIL GIRONA			
AVALUACIÓ			
INFORME AMB L'ANÀLISI DE LA CORRELACIÓ TEMPORAL ACTUACIONS REALITZADES PER GRUP LOCAL ACOLLIDA			
PROGRAMA D'EXERCICIS I SIMULACRES			
EXERCICI N°:	4		
DATA	Març 2019	HORA	9:30
ESCENARI			
SIMULACRE TRANSCAT			
ZONA INVOLUCRADA			
ZONA CRTA N-260			
CARACTERÍSTIQUES			
ACTUACIÓ GRUP LOCAL LOGÍSTIC i ACOLLIDA			
VERIFICACIÓ I COMUNICACIÓ D'EXERCICI A ORGANISME OFICIAL COMPETENT:			
PROTECCIÓ CIVIL GIRONA			
AVALUACIÓ			
INFORME AMB L'ANÀLISI DE LA CORRELACIÓ TEMPORAL ACTUACIONS REALITZADES PER GRUP LOCAL ACOLLIDA			

Document Únic de Protecció Civil Municipal de Vilanant

23/02/17

- Acollida de la població.
- Proveïment de recursos a la població.
- Desenrunament i neteja.
- Recerca de mitjans i recursos.
- Control d'aqüífers.


Proposta de reconstrucció o reparació dels danys:

- Descripció de les obres, reparacions... a realitzar per recuperar o reparar els danys (la proposta es pot realitzar per evitar la repetició dels danys).
- Valoració econòmica (cost per recuperar la normalitat).
- Designació de responsables.
- Definició de terminis.

Cal saber si la zona s'ha declarat o no zona d'actuació especial (o catastròfica). En aquest cas les ajudes vindran de l'Estat, el qual aprova un Reial decret llei (primer l'aprova el Consell de Ministres i posteriorment el validen les Corts), per establir de forma concreta i per a cada catàstrofe totes les mesures, actuacions i procediments a seguir. S'hi estableixen, també, les previsions de finançament mitjançant el crèdit extraordinari.

Al marge de les subvencions que dona l'Estat, pot haver-hi ajudes de les comunitats autònomes, la Unió Europea, les diputacions... En aquest cas, cal tenir en compte que aquestes ajudes són incompatibles amb les que pugui donar l'Estat.

Cal destacar que queden excloses les ajudes de les diferents administracions als danys produïts en béns assegurats, ja que existeix el Consorci de Compensació d'Assegurances, entitat autònoma de caràcter públic que actua com a reasseguradora de les companyies privades en cas que es produeixin catàstrofes.



Document Únic de Protecció Civil Municipal de Vilanant

23/02/17

1.5. Bases per al pla de recuperació previst a l'article 31 de la Llei 4/1997

1. Recopilació de les fonts d'informació dels danys produïts:

- Tècnics municipals
- Brigada d'obres
- Agents de la Policia Municipal, els Mossos d'Esquadra, la Guàrdia Civil
- Bombers
- Servei d'enllumenat, de clavegueram... del municipi
- Companyies de l'aigua, del gas, d'electricitat i de telèfons
- Serveis de transports: ferrocarrils, transport urbà, empreses d'autocars, empreses de transports...
- Carreteres
- Indústries, comerços... del municipi
- Particulars
- Serveis sanitaris
- Altres que el municipi consideri oportú


2. Recopilació de les dades dels danys que s'han produït:

- Localització dels danys: cal indicar el lloc concret (fins i tot amb cartografia).
- Descripció de:
 - Els elements afectats (cal indicar el tipus d'element i una descripció).
 - Els tipus dels danys que s'han produït.
 - Causes que han produït els danys.

3. Valoració econòmica dels danys (despeses que s'han generat durant l'emergència i cost per recuperar la normalitat).

És responsabilitat de l'Ajuntament l'adopció immediata de les mesures següents:

- Notificació a les companyies de gas, d'electricitat, de telèfons, de llum, carreteres, mitjans de transport de les avaries, talls de subministrament, dels danys que s'han produït.



Document Únic de Protecció Civil Municipal de Vilanant

23/02/17

2.2.1 INCENDIS FORESTALS

Incendis forestals esdevinguts al municipi:

Sector afectat	Causa	Any	Superfície cremada
Nord	Burilla mal apagada	2012	505,11 ha

» **Massa forestal(Situació i límits)**

Sector/s de massa forestal	Situació geogràfica (respecte al nucli urbà)	Característiques
Camps de Mas Puig	Nord-oest del nucli urbà	
Les Garrigues	Nord del nucli urbà	Paratge protegit. Garriga de coscoll
Bosc de can Pujades	Nord del nucli urbà	
Bosc del Mas Nou	Est del nucli urbà	
Bosc de Mas Molar	Oest del nucli urbà	
Bosc de Can Mirona	Sud-oest nucli urbà	
Bosc de Can Nebot	Sud nucli urbà	A prop del Manol
Bosc de Mas Safont	Sud nucli urbà	A prop del Manol
El Bosc Tancat	Sud del nucli urbà	
Bosc de l'Arrufat		Bosc del Manol

Dades específiques per incendis forestals:

» **Camins primaris**

Són aquells camins que tenen una amplada mínima de 5 metres i que permeten el pas creuat de dos camions de tipus BRP.

Nom / Núm. Identificació	Origen- Destí	Sector
No hi ha constància	-	-

Document Únic de Protecció Civil Municipal de Vilanant

23/02/17


2. Document 2. Anàlisi del risc

2.1. Risc territorial

RISC TERRITORIAL		
	Classificació del risc al municipi segons PROCICAT	AVALUACIÓ
Emergències per onades de calor	AFECTA	OBLIGAT
Emergències per concentració de persones	AFECTA	CONVENIENT

2.2. Riscos especials

RISCOS ESPECIALS		
	Classificació del risc al municipi segons Pla Especial Generalitat	AVALUACIÓ
Risc d'incendi forestal (INFOCAT):	Perill Alt; Vulnerabilitat mitja	OBLIGAT
Risc d'inundacions (INUNCAT):	Risc Moderat	RECOMANAT
Risc per nevades (NEUCAT):	Vulnerabilitat moderada	RECOMANAT
Risc químic en el transport (TRANSCAT):	Risc Moderat	OBLIGAT
Risc sísmic (SISMICAT):	Intensitat (MSK) VII, superació del llindar d'intensitat	OBLIGAT
Risc per ventades (VENTCAT)	Risc elevat	OBLIGAT



Document Únic de Protecció Civil Municipal de Vilanant

23/02/17

Camí de la Fàbrica	De Vilanant a la fàbrica	
El Camí Fondo	De Tavavaus a la N-II	Sud
Camí de Mas Safont	De Taravaus al Mas Safont i a la N-II	Sud. Passa pel bosc de Can Llavanera

» Punts d'aigua amb hidrant

Nom / Núm. Identificació	Sector	Capacitat (m³)
No hi ha constància	-	-

» Punts d'aigua sense hidrant

Nom / Núm. Identificació	Sector	Característiques	Capacitat (m³)	Accés ² (s/n)	
				Camió	Helicòpter
No hi ha constància	-	-			

» Hidrants

Núm. Identificació	Diàmetre	Sector
H01	DN 80 i DN10 (Racor tipus Barcelona UNE23400 mida 70 i 100 respectivament)	C/ Figueres cruilla amb el C/ Bosch
H02	DN 80 i DN10 (Racor tipus Barcelona UNE23400 mida 70 i 100 respectivament)	C/ Torrent cruilla C/ Mestre Llandrich
H03	DN 80 i DN10 (Racor tipus Barcelona UNE23400 mida 70 i 100 respectivament)	C/ Mossen Joan Almà cruilla C/ Bosch davant Can Xicot
H04	DN 80 i DN10 (Racor tipus Barcelona UNE23400 mida 70 i 100 respectivament)	C/ Llers cruilla crta. Avinyonet a Cistella

²No es consideren accessibles amb helicòpter si hi ha arbres, línies d'alta tensió o edificacions en l'entorn immediat.



Document Únic de Protecció Civil Municipal de Vilanant

23/02/17

» **Camins secundaris**


Són aquells camins i pistes forestals amb una amplada entre 3 i 5 metres amb sobre-amples disposats cada 100 - 150 metres que permeten el pas creuat de vehicles.

Nom / Núm. Identificació	Origen- Destí	Sector
No hi ha constància	-	-

» **Camins terciaris**

Són aquells camins i pistes forestals que no permeten el pas creuat de dos camions de tipus BRP i que tampoc no disposen de sobre -amples cada 100 - 150 metres. No es consideren part de la xarxa bàsica de camins per a incendis forestals del Pla Especial de la Generalitat perquè afegeixen complexitat operativa.

Nom / Núm. Identificació	Origen- Destí	Sector
Camí de Taravaus	De Vilanant a la Crta N-260	Sud del terme municipal. Crta. asfaltada.
Camí de Vilanant a Llers	De la GIP 6101 al dipòsit de l'aigua	Nord
Camí de Can Sibeques	De la GIP6101 a Can Pujades	Nord
Camí del Mas Nou	De la GIP6101 al Mas Llop i al camí 1106	Nord del nucli urbà. Passa pel bosc de Mas Nou
Camí 1106	De la GIP6101 a Can Genover	Passa pels boscos del Mas Nou fins als boscos del Mas Puig
Camí 1105	Del 1106 cap a Cistella	Passa per la Serra de Coldejou
Camí 1092	De la GIP6101 al Manol i a Cistella	Oest del nucli urbà. Passa pel Mas Jonquer, El Manol i Mas Rodeja
Camí 1114	De la GIP6101 al Manol i a Cistella	Oest del nucli urbà. Passa pel Mas Jonquer, El Manol i Mas Rodeja
Camí de Can Nebot	De la GIP6101 a Can Nebot	
Camí 1117 i 1118	De Can Nebot l Molí d'en Nebot i al Mas Vermell	Passa pel Manol, bosc de Can Nebot i Bocs de Can Mirona
Camí 0547	De la Gi6101 al Manol	Passa per la Fàbrica fins al Mas Piferrer



Document Únic de Protecció Civil Municipal de Vilanant

23/02/17

2.2.2 INUNDACIONS

Inundacions esdevingudes al municipi:

Zona afectada	Descripció	Any	Danys
Carretera de Taravaus	La presència d'aigua en la carretera impedeix el pas de vehicles	Sempre, en cas de pluja intensa	Alguns cotxes arrossegats en diferents situacions

» **Riu / riera / torrent / canal**


Nom	Característiques
El Manol	Travessa el terme d'oest a est. És un riu de règim mediterrani. Reb les aigües de la riera del Mas Rodella just en el gual en el camí que uneix el nucli de Vilanant amb Taravaus
El Rissec	Riu de règim mediterrani. Travessa el terme municipal, pel nord en direcció nord-est.
Riera del Mas Rodella o Rec Palau	Neix al nord del terme municipal i segueix en direcció sud. Quan travessa la GIP 5101 reb les aigües del Reguissol, i al sud del nucli urbà, del rec d'en Xoxa, i desemboca en el Manol
Rec de Cistella	A l'oest del terme. Desemboca en el Manol. Pot sortir-se'n de llera en cas de pluja intensa

» **Rieres seques i/o rambles urbanitzades i/o en zones urbanes**

Nom	Característiques
Rec d'en Xoxa	Passa pel costat oest del nucli urbà. Desemboca en la riera del Mas Rodella, al sud del nucli urbà.

» **Infraestructures associades destacables: ponts, rescloses, embassaments, guals, basses**

Nom	Característiques
G-01	Gual sobre la confluència del Manol amb la Riera de Mas Rodella.
G-02	Gual (pas a nivell) de la carretera de Taravaus sobre un rec,. Punt inundable



Document Únic de Protecció Civil Municipal de Vilanant

23/02/17

H05	DN 80 i DN10 (Racor tipus Barcelona UNE23400 mida 70 i 100 respectivament)	Al veïnat de Les Cases Noves, que llinda amb el camí a Taravaus
H06	DN 80 i DN10 (Racor tipus Barcelona UNE23400 mida 70 i 100 respectivament)	Al veïnat de Cases Noves, llindant a la crta. d'Avinyonet a Cistella
H07	DN 80 i DN10 (Racor tipus Barcelona UNE23400 mida 70 i 100 respectivament)	Fabrica de Poliester, crta. de Vilanant a Cistella
H08	DN 80 i DN10 (Racor tipus Barcelona UNE23400 mida 70 i 100 respectivament)	Passat fabrica Poliester, camí a l'esquerra, 300 m. casa sra. Fulladosa
H09	DN 80 i DN10 (Racor tipus Barcelona UNE23400 mida 70 i 100 respectivament)	Crta. Cistella, enfront del camí del Mas Almà
H10	DN 80 i DN10 (Racor tipus Barcelona UNE23400 mida 70 i 100 respectivament)	A la 1ª entrada del poble de Vilanant venint d'Avinyonet
H11	DN 80 i DN10 (Racor tipus Barcelona UNE23400 mida 70 i 100 respectivament)	Baixada del C/ Ponent cantonada C/ Torrent


» **Tallafocs**

Són franges naturals (cultius, rius, etc.) o artificials (carreteres, autopistes, vies fèrries, etc.) de 200 metres d'amplada.

Núm. d'identificació	Origen- Destí
No hi ha constància	-

» **Punts de vigilància**

Núm. d'identificació	Dependència	Sector
No hi ha constància	-	-



Document Únic de Protecció Civil Municipal de Vilanant

23/02/17

Les empreses subministradores de fundents són les següents:

Companyia	Localització - Telèfon
Diputació de Girona. Xarxa viària local	972185157
Iberpotash	938372812
Abocador comarcal	Sal de desglaç en sacs de 25kg, a disposició dels municipis. Consulteu disponibilitat al Consell Comarcal de l'Alt Empordà – 972 50 30 88
TOTAL 55 (Riudellots de la Selva)	Venda de sal a granel o ensacada. Diferents opcions a consultar. Telf: 972 478 149 Joan Carles Lasheras: 620 200 559

» Punts de subministrament de fundents

Localització	Dades
Magatzem municipal	No es disposa, normalment, de fundents. S'ha de tenir prevista la seva compra en cas d'avisos meteorològics de nevades amb cota inferior als 300 m.

Per tal que els veïns es pugin abastir de fundents per a ús particular, s'ubicaran dispensadors de fundents als següents llocs:

Nucli	Punt de subministrament de fundents
Vilanant	Local social

» Llocs de vigilància del nivell de la neu i de control de la temperatura

Localització	Dades
No hi ha constància	-

Document Únic de Protecció Civil Municipal de Vilanant

23/02/17

G-03	Gual (pas a nivell) de la carretera de Taravaus sobre un rec. Punt inundable
------	--

» Punts d'aforament i/o llocs de vigilància del nivell de l'aigua

Nom	Característiques
No hi ha constància	-

Dades específiques per inundacions

» Estacions meteorològiques o pluviomètriques dins del municipi

Localització	Característiques
No hi ha constància	-

2.2.3 NEVADES

Emergències relacionades amb el risc de nevades esdevingudes al municipi:

Descripció	Any	Danys
Nevades que van afectar la província de Girona	2010	Arbres trencats, manca de subministrament elèctric, carreteres tallades

» Punts d'emmagatzematge i subministrament de fundents

Al municipi de Vilanant els punts d'emmagatzematge de fundents es troben a:

Ubicació punt d'emmagatzematge	Responsable / Companyia	Localització - Telèfon
Magatzem municipal	Ajuntament	972 54 60 03



Document Únic de Protecció Civil Municipal de Vilanant

23/02/17

» Maquinària per treure neu i/o desenrunar

Maquinària de què disposa el municipi per netejar els vials i treure neu, terra i roques, runa...

Descripció maquinària	Titular	Ubicació	Dades de contacte
Tractor, maquinària agrícola, desboçadores, eines diverses etc...	Josep Centurió	Cases Noves/local social	664752414

» Ubicació de generadors elèctrics en cas d'emergència

Ubicació del generador	Titular	Dades de contacte	Servei que cobreix el generador
No hi ha constància	-	-	-

» Heliports i helizones

Ubicació	Titular	Dades de contacte
Local social / carrer Escoles	Ajuntament de Vilanant	972546003 / ajuntament@vilanant.cat



Document Únic de Protecció Civil Municipal de Vilanant

23/02/17

» Ubicació de les estacions meteorològiques dins del municipi

Localització	Dades
No hi ha constància	-

» Zones d'aparcament especial

En el terme municipal no hi ha constància de cap zona habilitada, però hi ha altres zones a poblacions properes:


Localització	Característiques
AP-7 La Jonquera	Capacitat per a 20 camions
N-II La Jonquera	Capacitat per 2500 camions
N-II Polígon industrial de Vilamalla	Capacitat per a 1000 camions
N-IIa Figueres	Capacitat per a 500 camions
AP-7 – Garrigàs	Capacitat per a 50 camions

» Zones de col·locació de cadenes

Localització	Característiques
Entrada del poble (IS01)	Es poden necessitar cadenes per la carretera GIP 5101 fins a la N-260.

» Punts de tall previstos a les carreteres i/o vies urbanes que passen pel municipi per nevades

Codi de la carretera	Punt quilomètric inicial	Punt quilomètric final	Titular de la via
No hi ha constància	-	-	-



Document Únic de Protecció Civil Municipal de Vilanant

23/02/17

» **Estacions Meteorològiques Automàtiques (EMA) més properes al municipi:**

Nom de l'EMA	Any	Ratxa màxima de vent (km/h)	Velocitat mitjana del vent més elevada (km/h)*	Direcció dominant del vent
Cabanes	2001	113.4	35.28	NW
Darnius	2016	132.12	9.36	NE
Navata	2015	122.4	35.28	W
Portbou	2001	217.8	83.88	N
Roses	2000	129.24	50.4	NE
Sant Pere Pescador	2009	98.28	35.28	W

*Velocitat mitjana del vent en 30 minuts superiors als 80 km/h (aprox. 22 m/s).

EMA: Estacions Meteorològiques Automàtiques que gestiona el Servei Meteorològic de Catalunya. <http://www.meteo.cat/wpweb/climatologia/serveis-i-dades-climatiques/anuaris-de-dades-meteorologiques/xarxa-destacions-meteorologiques-automatiques/> (Taules de dades mensuals).

Document Únic de Protecció Civil Municipal de Vilanant

23/02/17

2.2.4 ACCIDENTS EN EL TRANSPORT DE MERCADERIES PERILLOSES (TRANSCAT)**2.2.4.1 TRANSCAT**

D'acord amb l'anàlisi històrica, al municipi han tingut lloc els següents accidents associats al transport de mercaderies perilloses al municipi:

Via afectada	Descripció	Any	Danys
N-260, pk 36. Terme de Figueres	Un camió que portava 5000l gasoli volca a l'entrada de Figueres. Es vessen 150L de gasoli.	23 de febrer de 2009. 13h00	S'aixeca el camió i es neteja la via. Sense danys. Es talla la carretera. S'activa TRANSCAT.

» **Punts negres de la xarxa viària:**

Lloc	Descripció
No hi ha constància	-

2.2.5 EMERGÈNCIES SÍSMIQUES


Sismes registrats que han afectat al municipi:

Descripció	Any	Danys
Terratrèmol Golf de Roses (4,3)	2015	No n'hi ha
Terratrèmol Queralbs	2004	No n'hi ha

2.2.6 VENTADES» **Ventades registrades que han afectat al municipi:**

Afectació	Any	Danys i/o víctimes	Ratxa màxima de vent (km/h)
Ventada 13/11/2017	2017	Danys materials (branques, etc)	110-120

Exemples: caiguda arbre, coberta, teulada, mur, bastides, cornisa, mobiliari urbà, manca subministrament bàsic, EDAR, CAPs, estacions de servei, carreteres tallades, ferrocarril, etc.



Document Únic de Protecció Civil Municipal de Vilanant
Manual d'actuació per riscos especials

23/02/17

3.1.2.2 INFOCAT: Emergències per risc d'incendi forestal.

VULNERABILITAT MUNICIPAL		
SECTOR DE RISC	UBICACIÓ	DESCRIPCIÓ
Tot el terme municipal	Tot el terme municipal	Zones boscoses del TM

3.1.2.3 INUNCAT: Emergències per risc d'inundacions.

VULNERABILITAT MUNICIPAL		
SECTOR DE RISC	UBICACIÓ	DESCRIPCIÓ
Zona inundable	Llera del Manol	Desbordaments del riu Manol
Carretera de Vilanant a Taravaus	Accés a Taravaus des de la N-260	La presència d'aigua en la carretera impedeix el pas de vehicles

» Punts d'actuació prioritària:


Punt	Descripció
G-01	Gual sobre el Manol de la carretera de Vilanant a Taravaus. Pot quedar inutilitzable en cas de crecuda del Manol

» Zones on es poden desencadenar fenòmens geològics associats: esllavissades, caiguda de roques, etc.

Zona	Característiques
No hi ha constància	-

3.1.2.4 NEUCAT: Emergències per risc de nevades.

La llista de les principals *categories d'elements vulnerables* del municipi possiblement afectats en cas de nevada són, per exemple: centres sanitaris (centres d'atenció primària, hospitals) i centres d'ensenyament (escoles, llars d'infants, instituts...).



Document Únic de Protecció Civil Municipal de Vilanant
Manual d'actuació per riscos especials

23/02/17

3. Vulnerabilitat municipal**3.1. Àrees o sectors d'afectació****3.1.1 Risc territorial**

Emergències per onades de calor:

VULNERABILITAT MUNICIPAL		
SECTOR DE RISC	UBICACIÓ	DESCRIPCIÓ
Tota la població	Tota la població	Durant els estius s'activa el pla POCS per temperatures extremes que afecta tots els municipis de Catalunya

Emergències per concentració de persones:

VULNERABILITAT MUNICIPAL		
SECTOR DE RISC	UBICACIÓ	DESCRIPCIÓ
Zona urbana Vilanant	Zona urbana Vilanant	Festa petita de Sant Isidre
Zona urbana Vilanant	Zona urbana Vilanant	Festa Major
Zona urbana Taravaus	Zona urbana Taravaus	Festa de Taravaus

3.1.2 Riscos especials**3.1.2.1 TRANSCAT. Transport de mercaderies perilloses.**

Fluxos de transport de mercaderies perilloses, per carretera:

Via afectada	Vehicles/di a aprox.	Substàncies transportades principalment	Font (municipi/TRANSCAT)	Punts singulars respecte a l'efecte dòmino ³
N-260	10-50	Gasols i fuels, betzines, butà i propà	Transcat	Contaminació de recs

³Instal·lacions industrials, magatzems, etc., que en cas de quedar afectats poden donar lloc a accidents amb afectació important a la població.



Document Únic de Protecció Civil Municipal de Vilanant
Manual d'actuació per riscos especials

23/02/17

Punts singulars respecte a l'efecte dòmino⁴


Moviments de terreny	Afectació a infraestructures bàsiques: ajuntament, CAP i Escola, transformadors elèctrics, dipòsits d'aigua, ponts.
Interrupció de serveis bàsics	Talls en el subministrament d'aigua, de llum, telèfon fix i mòbil i televisió. És molt probable que durant dies o setmanes hi hagi unes condicions difícils de vida.
Foc	Es poden trencar algunes conduccions de gas, una espurna o un cable trencat poden desencadenar incendis. La falta d'aigua pot impedir que l'incendi s'apagui. La Tramuntana pot incrementar l'incendi i dificultar les tasques d'extinció.
Tancament de carreteres	Poden quedar afectades: <ul style="list-style-type: none"> - N-260 - GIP 5101 – Carretera d'Avinyonet de Puigventós a Cistella.
Col·lapse de ponts	Ponts de les carreteres: <ul style="list-style-type: none"> - P-01 – sobre el rec d'en Xoxa - P-02 – sobre la Riera de Mas Rodella - P-03 – sobre el rec d'en Xoxa
Contaminació de l'aigua	Per substàncies químiques o orgàniques
Contaminació de l'aire	Per gasos tòxics
Esllavissades de terres	Al marge dels rius. Es poden formar colades de fang
Inundacions	Per ruptura de les conduccions de l'aigua.

3.1.2.6 VENTCAT: Emergències per ventades.

VULNERABILITAT MUNICIPAL		
SECTOR DE RISC	UBICACIÓ	DESCRIPCIÓ
TOTA LA POBLACIÓ	TOTA LA POBLACIÓ	Activació pla PROCICAT per forts vents que pot afectar a aquest municipi

3.2. Elements vulnerables

A la següent llista apareixen els principals elements vulnerables possiblement afectats segons l'anàlisi de risc. La llista completa d'elements vulnerables està al document 6 amb dades més concretes.



Document Únic de Protecció Civil Municipal de Vilanant
Manual d'actuació per riscos especials

23/02/17

VULNERABILITAT MUNICIPAL		
SECTOR DE RISC	UBICACIÓ	DESCRIPCIÓ
Dispensari Municipal	Nucli urbà de Vilanant	Salut
CEIP TRAMUNTANA - ZER LA GARRIGA	Nucli urbà de Vilanant	Educació
Centre cívic Vilanant	Nucli urbà de Vilanant	Activitats
Centre cívic Taravaus	Nucli urbà de Taravaus	Activitats
Església de Santa Maria de Vilanant	Nucli urbà de Vilanant	Culte

3.1.2.5 SISMICAT: Emergències sísmiques.


VULNERABILITAT MUNICIPAL		
SECTOR DE RISC	UBICACIÓ	DESCRIPCIÓ
TOTA LA POBLACIÓ	TOTA LA POBLACIÓ	Superació del llindar d'intensitat segons pla SISMICAT

La intensitat referida al document de l'anàlisi del risc és prevista per a la totalitat del municipi. Tot i amb això, s'han detectat les següents zones amb reducció / ampliació de les conseqüències del sisme per l'efecte del sòl:

Zona	Tipus de terreny	Efecte
Llera dels cursos fluvials	Aqüífers saturats d'aigua	Liqüefacció

Punts singulars respecte a l'efecte dòmino ⁴	
Caiguda d'objectes	pot causar ferides i morts
Col·lapse d'edificis	Les persones poden quedar atrapades sota les runes.


⁴ Instal·lacions tipus indústries, magatzems, preses hidràuliques, etc., que en cas de quedar afectades poden donar lloc a accidents amb afectació important a la població i/o activació d'altres plans d'emergència.



Document Únic de Protecció Civil Municipal de Vilanant
Manual d'actuació per riscos especials

23/02/17

EV012	Granja Malirach	Afores	972 546 215	Granja		X 491157 Y 4678567
EV013	La Cloquella	Afores	972 546 221	Vivenda	Camps de la Cloquella	X 491408 Y 4678506
EV014	Granges d'en Gironella	Afores	972 546 475	Granja	Camps de la Cloquella	X 491054 Y 4678340
EV015	Granges d'en Rotllens	Afores		Deshabitat		X 490901 Y 4678342
EV016	Casa	Afores	972 530 403	Vivenda	Pla de la Creu	X 490418 Y 4678393
EV017	Can Palau	Afores		Vivenda		X 489735 Y 4678466
EV018	Casa Nova	Afores		Vivenda		X 489468 Y 4678328
EV019	Mas Sastre	Afores		Deshabitat	Camps de can Sastre	X 489213 Y 4678443
EV020	Mas Molar	Afores		Vivenda	Camps de Mas Molar	X 488759 Y 4678674
EV021	Can Guilla	Afores		Vivenda	Camps de can Guilla	X 488470 Y 4678544
EV022	Granja d'en Llobet	Afores		Deshabitat	Pla del Mas Palau	X 489965 Y 4678205
EV023	Alfaplast, S.A.	Afores	972 546 023/972 546 544	Fàbrica	Costat de la Crta.	X 490347 Y 4678243
EV024	Cases	Afores		Vivenda		X 490294 Y 4678064
EV025	Cases	Afores		Vivenda		X 490457 Y 4678055
EV026	Casa	Afores		Vivenda		X 490566 Y 4678224
EV027	Granja Font Bona	Afores		Granja		X 490553 Y 4677916
EV028	Can Gelart	Afores		Vivenda		X 490679 Y 4677873
EV029	Casa	Afores		Deshabitat		X 490408 Y 4677750
EV030	Mas Canela	Afores		Deshabitat		X 491372 Y 4677668



Document Únic de Protecció Civil Municipal de Vilanant
Manual d'actuació per riscos especials


23/02/17

Les fitxes s'han de desenvolupar al document 6, per no repetir informació i a l'hora de revisar o actualitzar sigui més fàcil.

3.2.1 Risc territorial

Emergències per onades de calor:


VULNERABILITAT MUNICIPAL						
CODI	NOM	ADREÇA	TELÈFON /ALTRE MITJÀ D'AVÍS	ÚS	SECTOR	UTM
EV001	Mas Puig	Afores		Vivenda	Boscos del Mas Puig	X 489246 Y 4680623
EV002	Sant Joan de Coquells	Afores		Deshabitat	Camps del Mas Puig	X 489041 Y 4680539
EV003	Can Genover	Afores		Deshabitat	Camps del Mas Puig	X 489021 Y 4680485
EV004	Mas Llobet Sant Salvador	Afores	Maslobet@jan demanol.es	Vivenda	Coquells	X 489088 Y 4680231
EV005	Mas Xibeques	Afores	972 671 548	Vivenda	Mas Xibeques	X 489745 Y 4680029
EV006	El Casot	Afores		Vivenda	El Casot	X 489832 Y 4679693
EV007	Can Pujades	Afores	972 54 64 34	Vivenda	Boscos de can Pujades	X 490032 Y 4679393
EV008	El Mas Nou	Afores		Vivenda	Camps del Mas nou	X 489357 Y 4679275
EV009	Mas Rodella	Afores	972 546 138	Deshabitat		X 489602 Y 4678655
EV010	Can Clavaguera	Afores		Deshabitat	Camps de Can Clavaguera	X 489955 Y 4678704
EV011	Ca l'Almà Can Garriga	Afores	972 546 312/972 546 224	Vivenda	Boscos de l'Almar	X 490593 Y 4678832



Document Únic de Protecció Civil Municipal de Vilanant
Manual d'actuació per riscos especials

23/02/17


	Llavanera					
EV049	Can Prim Casa Nova al costat prim	Afores	972 546 566	Vivenda	Taravaus	X 490735 Y 4676943
EV050	Mas Sabater	Afores		Vivenda	Taravaus	X 491036 Y 4677006
EV051	Mas Arrufat	Afores	677 414 659	Restaurant	Taravaus	X 491545 Y 4677078
EV052	Mas Cuc	Afores		Vivenda	Taravaus	X 491598 Y 4677068
EV053	Mas Frigola	Afores	972 546 475	Vivenda	Taravaus	X 491640 Y 4676866
EV054	Mas Safont	Afores		Deshabitat		X 490374 Y 4675863
EV055	Mas Migeres	Afores		Vivenda		X 490256 Y 4677046
EV056	Església de Santa Maria de Vilanant	Pl. Major, 1	972 503 826	Església	Nucli urbà	X 490854 Y 4678072
EV057	CEIP Tramunta na - ZER La Garriga	Escoles, s/n	972 347 061	Escola	Nucli urbà	X 490991 Y 4677993
EV058	Centre cívic Vilanant	Vilanant	972546003	Centre cívic	Nucli urbà	X 490951 Y 4678034
EV059	Centre cívic Taravaus	Taravaus	972546003	Centre cívic	Nucli urbà	X 490898 Y 4676922
EV060	Dispensari Municipal	C/ Escoles, 1	972546003	Dispensari	Nucli urbà	X 490951 Y 4678034
EV061	Pou aigua potable	Afores	972546003	Pou aigua	Afores	X 491588 Y 4677960



Document Únic de Protecció Civil Municipal de Vilanant
Manual d'actuació per riscos especials

23/02/17

EV031	Les Cases Noves	Afores	972 546 317	Vivenda		X 491522 Y 4678071
EV032	Les Cases Noves de Baix	Afores	972 546 3 24	Vivenda		X 491082 Y 4677883
EV033	Can Tarascó	Afores	972 546 335	Casa rural		X 490905 Y 4677418
EV034	Granges d'en Xela	Afores		Granja		X 490357 Y 4677297
EV035	Mas Piferrer	Afores	972 546 181	Vivenda		X 490312 Y 4677536
EV036	La Riba	Afores	972 546 789	Vivenda		X 489820 Y 4677625
EV037	Can Nebot	Afores	972 546 487	Vivenda		X 489738 Y 4677436
EV038	Mas Jonquer	Afores	972 546 227/972 546 328	Granja	Granja de vaques	X 488851 Y 4677888
EV039	Ca l'Alegret	Afores		Vivenda	Camps de Ca l'Alegret	X 488513 Y 4677671
EV040	Castell dels Moros	Afores		Deshabitat		X 488924 Y 4677388
EV041	Sant Jaume dels Solers	Afores	972 500 441	Vivenda		X 488750 Y 4677259
EV042	Mas Rodeja	Afores		Deshabitat		X 488644 Y 4677000
EV043	Mas Vermell	Afores	972 504 437	Vivenda		X 488924 Y 4676723
EV044	Molí d'en Nebot	Afores		Vivenda		X 490104 Y 4677289
EV045	Mas Casals	Afores		Deshabitat	Taravaus	X 490042 Y 4676983
EV046	Mas Tapioles	Afores		Vivenda	Taravaus	X 489765 Y 4676409
EV047	La Teulera	Afores	972 565 002	Casa rural	Golf	X 489349 Y 4676333
EV048	Can	Afores	972 546 916	Vivenda	Taravaus	X 490698 Y 4676854




Document Únic de Protecció Civil Municipal de Vilanant
Manual d'actuació per riscos especials

23/02/17

3.2.2.2 INFOCAT: Emergències per risc d'incendi forestal.

VULNERABILITAT MUNICIPAL						
CODI	NOM	ADREÇA	TELÈFON /ALTRE MITJÀ D'AVÍS	ÚS	SECTOR	UTM
EV001	Mas Puig	Afores		Vivenda	Boscos del Mas Puig	X 489246 Y 4680623
EV002	Sant Joan de Coquells	Afores		Deshabitat	Camps del Mas Puig	X 489041 Y 4680539
EV003	Can Genover	Afores		Deshabitat	Camps del Mas Puig	X 489021 Y 4680485
EV004	Mas Llobet Sant Salvador	Afores	Masllobet@jan demanol.es	Vivenda	Coquells	X 489088 Y 4680231
EV005	Mas Xibeques	Afores	972 671 548	Vivenda	Mas Xibeques	X 489745 Y 4680029
EV006	El Casot	Afores		Vivenda	El Casot	X 489832 Y 4679693
EV007	Can Pujades	Afores	972 54 64 34	Vivenda	Boscos de can Pujades	X 490032 Y 4679393
EV008	El Mas Nou	Afores		Vivenda	Camps del Mas nou	X 489357 Y 4679275
EV009	Mas Rodella	Afores	972 546 138	Deshabitat		X 489602 Y 4678655
EV011	Ca l'Almà Can Garriga	Afores	972 546 312/972 546 224	Vivenda	Boscos de l'Almar	X 490593 Y 4678832
EV012	Granja Malirach	Afores	972 546 215	Granja		X 491157 Y 4678567



Document Únic de Protecció Civil Municipal de Vilanant
Manual d'actuació per riscos especials

23/02/17

Emergències per concentració de persones:

VULNERABILITAT MUNICIPAL						
CODI	NOM	ADREÇA	TELÈFON /ALTRE MITJÀ D'AVÍS	ÚS	SECTOR	UTM
CP-01	Local Social	C/ Escoles, sn	972546003	Festa petita de Sant Isidre	Nucli urbà	X 491024 Y 4677991
CP-02	Pista	C/ Escoles, 1	972546003	Festa Major	Nucli urbà	X 490938 Y 4678033
CP-03	Local Social Taravaus	Plaça Taravaus	972546003	Festa de Taravaus	Taravaus	X 490898 Y 4676922


3.2.2 Riscos especials

3.2.2.1 TRANSCAT: Emergències per risc químic en el transport.

VULNERABILITAT MUNICIPAL						
CODI	NOM	ADREÇA	TELÈFON /ALTRE MITJÀ D'AVÍS	ÚS	SECTOR	UTM
EV053	Mas Frigola	Afores	972 546 475	Vivenda	Taravaus	X 491640 Y 4676866
EV054	Mas Safont	Afores		Deshabitat		X 490374 Y 4675863

» **Elements vulnerables mediambientals: cursos d'aigua, pous, clavegueram possiblement afectats, etc.**

Punt	Característiques
Pont de la N-260 sobre un rec inominat	El rec desemboca en el Manol
Recs sobre la N-260	Recs de desguàs o de regadiu




Document Únic de Protecció Civil Municipal de Vilanant
Manual d'actuació per riscos especials

23/02/17

	Llavane ra					
EV055	Mas Migeres	Afores		Vivenda		X 490256 Y 4677046

3.2.2.3 INUNCAT: Emergències per risc d'inundacions.


VULNERABILITAT MUNICIPAL						
CODI	NOM	ADREÇA	TELÈFON /ALTRE MITJÀ D'AVÍS	ÚS	SECTOR	UTM
EV037	Can Nebot	Afores	972 546 487	Vivenda		X 489738 Y 4677436
EV040	Castell dels Moros	Afores		Deshabitat		X 488924 Y 4677388
EV044	Moli d'en Nebot	Afores		Vivenda		X 490104 Y 4677289
EV048	Can Llavane ra	Afores	972 546 916	Vivenda	Taravaus	X 490698 Y 4676854
EV049	Can Prim Casa Nova al costat prim	Afores	972 546 566	Vivenda	Taravaus	X 490735 Y 4676943
EV050	Mas Sabater	Afores		Vivenda	Taravaus	X 491036 Y 4677006
EV051	Mas Arrufat	Afores	677 414 659	Restaurant	Taravaus	X 491545 Y 4677078
EV052	Mas Cuc	Afores		Vivenda	Taravaus	X 491598 Y 4677068
EV053	Mas Frigola	Afores	972 546 475	Vivenda	Taravaus	X 491640 Y 4676866



Document Únic de Protecció Civil Municipal de Vilanant
Manual d'actuació per riscos especials

23/02/17


EV017	Can Palau	Afores		Vivenda		X 489735 Y 4678466
EV021	Can Guilla	Afores		Vivenda	Camps de can Guilla	X 488470 Y 4678544
EV022	Granja d'en Llobet	Afores		Deshabitat	Pla del Mas Palau	X 489965 Y 4678205
EV023	Alfaplast, S.A.	Afores	972 546 023/972 546 544	Fàbrica	Costat de la Crta.	X 490347 Y 4678243
EV028	Can Gelart	Afores		Vivenda		X 490679 Y 4677873
EV033	Can Tarascó	Afores	972 546 335	Casa rural		X 490905 Y 4677418
EV036	La Riba	Afores	972 546 789	Vivenda		X 489820 Y 4677625
EV037	Can Nebot	Afores	972 546 487	Vivenda		X 489738 Y 4677436
EV039	Ca l'Alegret	Afores		Vivenda	Camps de Ca l'Alegret	X 488513 Y 4677671
EV040	Castell dels Moros	Afores		Deshabitat		X 488924 Y 4677388
EV041	Sant Jaume dels Solers	Afores	972 500 441	Vivenda		X 488750 Y 4677259
EV042	Mas Rodeja	Afores		Deshabitat		X 488644 Y 4677000
EV044	Molí d'en Nebot	Afores		Vivenda		X 490104 Y 4677289
EV045	Mas Casals	Afores		Deshabitat	Taravaus	X 490042 Y 4676983
EV046	Mas Tapioles	Afores		Vivenda	Taravaus	X 489765 Y 4676409
EV048	Can	Afores	972 546 916	Vivenda	Taravaus	X 490698 Y 4676854



Document Únic de Protecció Civil Municipal de Vilanant
Manual d'actuació per riscos especials

23/02/17

EV007	Can Pujades	Afores	972 54 64 34	Vivenda	Boscos de can Pujades	X 490032 Y 4679393
EV008	El Mas Nou	Afores		Vivenda	Camps del Mas nou	X 489357 Y 4679275
EV009	Mas Rodella	Afores	972 546 138	Deshabitat		X 489602 Y 4678655
EV010	Can Clavaguera	Afores		Deshabitat	Camps de Can Clavaguera	X 489955 Y 4678704
EV011	Ca l'Almà Can Garriga	Afores	972 546 312/972 546 224	Vivenda	Boscos de l'Almar	X 490593 Y 4678832
EV012	Granja Malirach	Afores	972 546 215	Granja		X 491157 Y 4678567
EV013	La Cloquella	Afores	972 546 221	Vivenda	Camps de la Cloquella	X 491408 Y 4678506
EV014	Granges d'en Gironella	Afores	972 546 475	Granja	Camps de la Cloquella	X 491054 Y 4678340
EV015	Granges d'en Rotllens	Afores		Deshabitat		X 490901 Y 4678342
EV016	Casa	Afores	972 530 403	Vivenda	Pla de la Creu	X 490418 Y 4678393
EV017	Can Palau	Afores		Vivenda		X 489735 Y 4678466
EV018	Casa Nova	Afores		Vivenda		X 489468 Y 4678328
EV019	Mas Sastre	Afores		Deshabitat	Camps de can Sastre	X 489213 Y 4678443
EV020	Mas Molar	Afores		Vivenda	Camps de Mas Molar	X 488759 Y 4678674



Document Únic de Protecció Civil Municipal de Vilanant
Manual d'actuació per riscos especials

23/02/17


EV055	Mas Migeres	Afores		Vivenda		X 490256 Y 4677046
-------	----------------	--------	--	---------	--	--------------------

» **Elements vulnerables per afectació per mal funcionament o trencament d'una presa, bassa,...**

Codi	Element	Població afectada
---	-	-

3.2.2.4 NEUCAT: Emergències per risc de nevades.


VULNERABILITAT MUNICIPAL						
CODI	NOM	ADREÇA	TELÈFON /ALTRE MITJÀ D'AVÍS	ÚS	SECTOR	UTM
EV001	Mas Puig	Afores		Vivenda	Boscos del Mas Puig	X 489246 Y 4680623
EV002	Sant Joan de Coquell s	Afores		Deshabitat	Camps del Mas Puig	X 489041 Y 4680539
EV003	Can Genove r	Afores		Deshabitat	Camps del Mas Puig	X 489021 Y 4680485
EV004	Mas Llobet Sant Salvado r	Afores	Masllobet@jan demanol.es	Vivenda	Coquells	X 489088 Y 4680231
EV005	Mas Xibeque s	Afores	972 671 548	Vivenda	Mas Xibeques	X 489745 Y 4680029
EV006	El Casot	Afores		Vivenda	El Casot	X 489832 Y 4679693



Document Únic de Protecció Civil Municipal de Vilanant
Manual d'actuació per riscos especials

23/02/17


EV038	Mas Jonquer	Afores	972 546 227/972 546 328	Granja	Granja de vaques	X 488851 Y 4677888
EV039	Ca l'Alegret	Afores		Vivenda	Camps de Ca l'Alegret	X 488513 Y 4677671
EV040	Castell dels Moros	Afores		Deshabitat		X 488924 Y 4677388
EV041	Sant Jaume dels Solers	Afores	972 500 441	Vivenda		X 488750 Y 4677259
EV042	Mas Rodeja	Afores		Deshabitat		X 488644 Y 4677000
EV043	Mas Vermell	Afores	972 504 437	Vivenda		X 488924 Y 4676723
EV044	Molí d'en Nebot	Afores		Vivenda		X 490104 Y 4677289
EV045	Mas Casals	Afores		Deshabitat	Taravaus	X 490042 Y 4676983
EV046	Mas Tapioles	Afores		Vivenda	Taravaus	X 489765 Y 4676409
EV047	La Teulera	Afores	972 565 002	Casa rural	Golf	X 489349 Y 4676333
EV048	Can Llavaneira	Afores	972 546 916	Vivenda	Taravaus	X 490698 Y 4676854
EV049	Can Prim Casa Nova al costat prim	Afores	972 546 566	Vivenda	Taravaus	X 490735 Y 4676943
EV050	Mas Sabater	Afores		Vivenda	Taravaus	X 491036 Y 4677006
EV051	Mas	Afores	677 414 659	Restaurant	Taravaus	X 491545 Y 4677078



Document Únic de Protecció Civil Municipal de Vilanant
Manual d'actuació per riscos especials

23/02/17

EV021	Can Guilla	Afores		Vivenda	Camps de can Guilla	X 488470 Y 4678544
EV022	Granja d'en Llobet	Afores		Deshabitat	Pla del Mas Palau	X 489965 Y 4678205
EV023	Alfaplast, S.A.	Afores	972 546 023/972 546 544	Fàbrica	Costat de la Crta.	X 490347 Y 4678243
EV024	Cases	Afores		Vivenda		X 490294 Y 4678064
EV025	Cases	Afores		Vivenda		X 490457 Y 4678055
EV026	Casa	Afores		Vivenda		X 490566 Y 4678224
EV027	Granja Font Bona	Afores		Granja		X 490553 Y 4677916
EV028	Can Gelart	Afores		Vivenda		X 490679 Y 4677873
EV029	Casa	Afores		Deshabitat		X 490408 Y 4677750
EV030	Mas Canela	Afores		Deshabitat		X 491372 Y 4677668
EV031	Les Cases Noves	Afores	972 546 317	Vivenda		X 491522 Y 4678071
EV032	Les Cases Noves de Baix	Afores	972 546 3 24	Vivenda		X 491082 Y 4677883
EV033	Can Tarascó	Afores	972 546 335	Casa rural		X 490905 Y 4677418
EV034	Granges d'en Xela	Afores		Granja		X 490357 Y 4677297
EV035	Mas Piferrer	Afores	972 546 181	Vivenda		X 490312 Y 4677536
EV036	La Riba	Afores	972 546 789	Vivenda		X 489820 Y 4677625
EV037	Can Nebot	Afores	972 546 487	Vivenda		X 489738 Y 4677436



Document Únic de Protecció Civil Municipal de Vilanant
Manual d'actuació per riscos especials

23/02/17


Pel què fa a la vulnerabilitat en l'àmbit de la mobilitat, s'han determinat els següents:

» Punts conflictius de la xarxa viària

Punt	Descripció
Tota la xarxa viària del terme municipal	Queda inoperativa amb un gruix superior a 10 cm. de neu.

» Nuclis i/o edificacions que poden quedar aïllats per la nevada o a causa de l'afectació d'una allau sobre vies de comunicació

Edifici	Descripció
Mas Puig	EV001. 1 pastor
Mas Llobet Sant Salvador	EV002. Casa rural. 2 persones
Mas Xibeques	EV005. 2 persones
El Casot	EV006. 2 persones
Can Pujades	EV007. 2 persones
El Mas Nou	EV008. 2 persones
Ca l'Almà Can Garriga	EV011. 8 persones
La Cloquella	EV013. 2 persones
Can Tarascó	EV033. Casa rural. 8 persones
Mas Piferrer	EV035. 2 persones
La Riba	EV036. 3 persones
Can Nebot	EV037. 4 persones
Mas Jonquer	EV038. 7 persones. Granja
Ca l'Alegret	EV039. 1 persona
Castell dels Moros	EV040. Ruina
Sant Jaume dels Solers	EV041
Mas Vermell	EV043. 6 persones
Molí d'en Nebot	EV044. 2 persones
Mas Tapioles	EV046. 2 persones
La Teulera	EV047. Casa rural



Document Únic de Protecció Civil Municipal de Vilanant
Manual d'actuació per riscos especials

23/02/17

	Arrufat					
EV052	Mas Cuc	Afores		Vivenda	Taravaus	X 491598 Y 4677068
EV053	Mas Frigola	Afores	972 546 475	Vivenda	Taravaus	X 491640 Y 4676866
EV054	Mas Safont	Afores		Deshabitat		X 490374 Y 4675863
EV055	Mas Migeres	Afores		Vivenda		X 490256 Y 4677046
EV056	Església de Santa Maria de Vilanant	Pl. Major, 1	972 503 826	Església	Nucli urbà	X 490854 Y 4678072
EV057	CEIP Tramuntana - ZER La Garriga	Escoles, s/n	972 347 061	Escola	Nucli urbà	X 490991 Y 4677993
EV058	Centre cívic Vilanant	Vilanant	972546003	Centre cívic	Nucli urbà	X 490951 Y 4678034
EV059	Centre cívic Taravaus	Taravaus	972546003	Centre cívic	Nucli urbà	X 490898 Y 4676922
EV060	Dispensari Municipal	C/ Escoles, 1	972546003	Dispensari	Nucli urbà	X 490951 Y 4678034
EV061	Pou aigua potable	Afores	972546003	Pou aigua	Afores	X 491588 Y 4677960

Document Únic de Protecció Civil Municipal de Vilanant
Manual d'actuació per riscos especials

23/02/17

3.2.2.5 SISMICAT: Emergències sísmiques.

VULNERABILITAT MUNICIPAL						
CODI	NOM	ADREÇA	TELÈFON /ALTRE MITJÀ D'AVÍS	ÚS	SECTOR	UTM
EV001	Mas Puig	Afores		Vivenda	Boscos del Mas Puig	X 489246 Y 4680623
EV002	Sant Joan de Coquells	Afores		Deshabitat	Camps del Mas Puig	X 489041 Y 4680539
EV003	Can Genover	Afores		Deshabitat	Camps del Mas Puig	X 489021 Y 4680485
EV004	Mas Llobet Sant Salvador	Afores	Maslobet@jan demanol.es	Vivenda	Coquells	X 489088 Y 4680231
EV005	Mas Xibeques	Afores	972 671 548	Vivenda	Mas Xibeques	X 489745 Y 4680029
EV006	El Casot	Afores		Vivenda	El Casot	X 489832 Y 4679693
EV007	Can Pujades	Afores	972 54 64 34	Vivenda	Boscos de can Pujades	X 490032 Y 4679393
EV008	El Mas Nou	Afores		Vivenda	Camps del Mas nou	X 489357 Y 4679275
EV009	Mas Rodella	Afores	972 546 138	Deshabitat		X 489602 Y 4678655
EV010	Can Clavaguera	Afores		Deshabitat	Camps de Can Clavaguera	X 489955 Y 4678704
EV011	Ca l'Almà Can	Afores	972 546 312/972 546 224	Vivenda	Boscos de l'Almar	X 490593 Y 4678832



Document Únic de Protecció Civil Municipal de Vilanant
Manual d'actuació per riscos especials

23/02/17

» **Zones amb presència de persones sense llar:**

Zona	Descripció
No hi ha constància	-

» **Serveis que poden quedar afectats com a conseqüència de la nevada i originar problemes més greus:**

Per exemple, els serveis funeraris poden tenir problemes si com a conseqüència de la nevada, hi ha dificultats per accedir al cementiri. També poden produir-se problemes d'acumulació d'escombraries, en el cas que la nevada produeixi dificultats per accedir als contenidors i als abocadors.

Servei	Ubicació
Recollida d'escombraries	Sersall 95 S.L. Tel.: 972 158 742 Castelló d'Empúries Santos Jorge S.A. (Vidre) Tel.: 93 579 54 54 Mollet del Vallès Consell Comarcal de l'Alt Empordà. Tel.: 972 503 088
Aigua	Ajuntament Tel.: 972 546 003
Servei fúnebre	Funerària Vicens Tel.: 972 501 212 Figueres Funerària Empordanesa Tel.: 972 672 211 Figueres


» **Població que ha de seguir un tractament inajornable o que presenta problemes de mobilitat reduïda a la zona que pot quedar afectada per la nevada:**

Per exemple, població que ha de seguir un tractament de diàlisi o en segons quins casos, població que ha de seguir un tractament amb insulina.

Població	Ubicació
No hi ha constància	-

Actes en l'àrea de risc:


Nom de l'acte	Localització	Data	Nombre de persones / Aforament	Descripció
Cavalcada de Reis	Carrers del poble	5 de gener	100	Cavalcada de Reis



Document Únic de Protecció Civil Municipal de Vilanant
Manual d'actuació per riscos especials

23/02/17

	Bona					
EV028	Can Gelart	Afores		Vivenda		X 490679 Y 4677873
EV029	Casa	Afores		Deshabitat		X 490408 Y 4677750
EV030	Mas Canela	Afores		Deshabitat		X 491372 Y 4677668
EV031	Les Cases Noves	Afores	972 546 317	Vivenda		X 491522 Y 4678071
EV032	Les Cases Noves de Baix	Afores	972 546 3 24	Vivenda		X 491082 Y 4677883
EV033	Can Tarascó	Afores	972 546 335	Casa rural		X 490905 Y 4677418
EV034	Granges d'en Xela	Afores		Granja		X 490357 Y 4677297
EV035	Mas Piferrer	Afores	972 546 181	Vivenda		X 490312 Y 4677536
EV036	La Riba	Afores	972 546 789	Vivenda		X 489820 Y 4677625
EV037	Can Nebot	Afores	972 546 487	Vivenda		X 489738 Y 4677436
EV038	Mas Jonquer	Afores	972 546 227/972 546 328	Granja	Granja de vaques	X 488851 Y 4677888
EV039	Ca l'Alegret	Afores		Vivenda	Camps de Ca l'Alegret	X 488513 Y 4677671
EV040	Castell dels Moros	Afores		Deshabitat		X 488924 Y 4677388
EV041	Sant Jaume dels Solers	Afores	972 500 441	Vivenda		X 488750 Y 4677259
EV042	Mas	Afores		Deshabitat		X 488644 Y 4677000



Document Únic de Protecció Civil Municipal de Vilanant
Manual d'actuació per riscos especials

23/02/17

	Garriga					
EV012	Granja Malirach	Afores	972 546 215	Granja		X 491157 Y 4678567
EV013	La Cloquella	Afores	972 546 221	Vivenda	Camps de la Cloquella	X 491408 Y 4678506
EV014	Granges d'en Gironella	Afores	972 546 475	Granja	Camps de la Cloquella	X 491054 Y 4678340
EV015	Granges d'en Rotllens	Afores		Deshabitat		X 490901 Y 4678342
EV016	Casa	Afores	972 530 403	Vivenda	Pla de la Creu	X 490418 Y 4678393
EV017	Can Palau	Afores		Vivenda		X 489735 Y 4678466
EV018	Casa Nova	Afores		Vivenda		X 489468 Y 4678328
EV019	Mas Sastre	Afores		Deshabitat	Camps de can Sastre	X 489213 Y 4678443
EV020	Mas Molar	Afores		Vivenda	Camps de Mas Molar	X 488759 Y 4678674
EV021	Can Guilla	Afores		Vivenda	Camps de can Guilla	X 488470 Y 4678544
EV022	Granja d'en Llobet	Afores		Deshabitat	Pla del Mas Palau	X 489965 Y 4678205
EV023	Alfaplast, S.A.	Afores	972 546 023/972 546 544	Fàbrica	Costat de la Crta.	X 490347 Y 4678243
EV024	Cases	Afores		Vivenda		X 490294 Y 4678064
EV025	Cases	Afores		Vivenda		X 490457 Y 4678055
EV026	Casa	Afores		Vivenda		X 490566 Y 4678224
EV027	Granja Font	Afores		Granja		X 490553 Y 4677916



Document Únic de Protecció Civil Municipal de Vilanant
Manual d'actuació per riscos especials

23/02/17

	Vilanant					
EV057	CEIP Tramun tana - ZER La Garriga	Escoles, s/n	972 347 061	Escola	Nucli urbà	X 490991 Y 4677993
EV058	Centre cívic Vilanant	Vilanant	972546003	Centre cívic	Nucli urbà	X 490951 Y 4678034
EV059	Centre cívic Taravaus	Taravaus	972546003	Centre cívic	Nucli urbà	X 490898 Y 4676922
EV060	Dispensari Municipal	C/ Escoles, 1	972546003	Dispensari	Nucli urbà	X 490951 Y 4678034
EV061	Pou aigua potable	Afores	972546003	Pou aigua	Afores	X 491588 Y 4677960

3.2.2.6 VENTCAT: Emergències per ventades.

» Activitats docents, esportives i de lleure a l'aire lliure:


VULNERABILITAT MUNICIPAL						
CODI	NOM	ADREÇA	TELÈFON /ALTRE MITJÀ D'AVÍS	ÚS	SECTOR	UTM
ALL1	Cavalcada de Reis	Carrers del poble	972546003	Cavalcada de Reis	Nucli urbà	X 490938 Y 4678033
ALL2	Festa Major	C/ Escoles, 1	972546003	Festa Major	Nucli urbà	X 490938 Y 4678033



Document Únic de Protecció Civil Municipal de Vilanant
Manual d'actuació per riscos especials

23/02/17


	Rodeja					
EV043	Mas Vermell	Afores	972 504 437	Vivenda		X 488924 Y 4676723
EV044	Molí d'en Nebot	Afores		Vivenda		X 490104 Y 4677289
EV045	Mas Casals	Afores		Deshabitat	Taravaus	X 490042 Y 4676983
EV046	Mas Tapioles	Afores		Vivenda	Taravaus	X 489765 Y 4676409
EV047	La Teulera	Afores	972 565 002	Casa rural	Golf	X 489349 Y 4676333
EV048	Can Llavana ra	Afores	972 546 916	Vivenda	Taravaus	X 490698 Y 4676854
EV049	Can Prim Casa Nova al costat prim	Afores	972 546 566	Vivenda	Taravaus	X 490735 Y 4676943
EV050	Mas Sabater	Afores		Vivenda	Taravaus	X 491036 Y 4677006
EV051	Mas Arrufat	Afores	677 414 659	Restaurant	Taravaus	X 491545 Y 4677078
EV052	Mas Cuc	Afores		Vivenda	Taravaus	X 491598 Y 4677068
EV053	Mas Frigola	Afores	972 546 475	Vivenda	Taravaus	X 491640 Y 4676866
EV054	Mas Safont	Afores		Deshabitat		X 490374 Y 4675863
EV055	Mas Migeres	Afores		Vivenda		X 490256 Y 4677046
EV056	Església de Santa Maria de	Pl. Major, 1	972 503 826	Església	Nucli urbà	X 490854 Y 4678072



Document Únic de Protecció Civil Municipal de Vilanant
Manual d'actuació per riscos especials

23/02/17

EV014	Granges d'en Gironella	Afores	972 546 475	Granja	Camps de la Cloquella	X 491054 Y 4678340
EV015	Granges d'en Rotllens	Afores		Deshabitat		X 490901 Y 4678342
EV016	Casa	Afores	972 530 403	Vivenda	Pla de la Creu	X 490418 Y 4678393
EV017	Can Palau	Afores		Vivenda		X 489735 Y 4678466
EV018	Casa Nova	Afores		Vivenda		X 489468 Y 4678328
EV019	Mas Sastre	Afores		Deshabitat	Camps de can Sastre	X 489213 Y 4678443
EV020	Mas Molar	Afores		Vivenda	Camps de Mas Molar	X 488759 Y 4678674
EV021	Can Guilla	Afores		Vivenda	Camps de can Guilla	X 488470 Y 4678544
EV022	Granja d'en Llobet	Afores		Deshabitat	Pla del Mas Palau	X 489965 Y 4678205
EV023	Alfaplast, S.A.	Afores	972 546 023/972 546 544	Fàbrica	Costat de la Crta.	X 490347 Y 4678243
EV024	Cases	Afores		Vivenda		X 490294 Y 4678064
EV025	Cases	Afores		Vivenda		X 490457 Y 4678055
EV026	Casa	Afores		Vivenda		X 490566 Y 4678224
EV027	Granja Font Bona	Afores		Granja		X 490553 Y 4677916
EV028	Can Gelart	Afores		Vivenda		X 490679 Y 4677873
EV029	Casa	Afores		Deshabitat		X 490408 Y 4677750
EV030	Mas Canela	Afores		Deshabitat		X 491372 Y 4677668
EV031	Les Cases Noves	Afores	972 546 317	Vivenda		X 491522 Y 4678071
EV032	Les Cases Noves de Baix	Afores	972 546 3 24	Vivenda		X 491082 Y 4677883




Document Únic de Protecció Civil Municipal de Vilanant
Manual d'actuació per riscos especials

23/02/17

» Edificacions i mobiliari urbà:

VULNERABILITAT MUNICIPAL						
CODI	NOM	ADREÇA	TELÈFON /ALTRE MITJÀ D'AVÍS	ÚS	SECTOR	UTM
EV001	Mas Puig	Afores		Vivenda	Boscos del Mas Puig	X 489246 Y 4680623
EV002	Sant Joan de Coquells	Afores		Deshabitat	Camps del Mas Puig	X 489041 Y 4680539
EV003	Can Genover	Afores		Deshabitat	Camps del Mas Puig	X 489021 Y 4680485
EV004	Mas Llobet Sant Salvador	Afores	Masllobet@jan demanol.es	Vivenda	Coquells	X 489088 Y 4680231
EV005	Mas Xibeques	Afores	972 671 548	Vivenda	Mas Xibeques	X 489745 Y 4680029
EV006	El Casot	Afores		Vivenda	El Casot	X 489832 Y 4679693
EV007	Can Pujades	Afores	972 54 64 34	Vivenda	Boscos de can Pujades	X 490032 Y 4679393
EV008	El Mas Nou	Afores		Vivenda	Camps del Mas nou	X 489357 Y 4679275
EV009	Mas Rodella	Afores	972 546 138	Deshabitat		X 489602 Y 4678655
EV010	Can Clavaguer a	Afores		Deshabitat	Camps de Can Clavaguera	X 489955 Y 4678704
EV011	Ca l'Almà Can Garriga	Afores	972 546 312/972 546 224	Vivenda	Boscos de l'Almar	X 490593 Y 4678832
EV012	Granja Malirach	Afores	972 546 215	Granja		X 491157 Y 4678567
EV013	La Cloquella	Afores	972 546 221	Vivenda	Camps de la Cloquella	X 491408 Y 4678506




Document Únic de Protecció Civil Municipal de Vilanant
Manual d'actuació per riscos especials

23/02/17

EV050	Mas Sabater	Afores		Vivenda	Taravaus	X 491036 Y 4677006
EV051	Mas Arrufat	Afores	677 414 659	Restaurant	Taravaus	X 491545 Y 4677078
EV052	Mas Cuc	Afores		Vivenda	Taravaus	X 491598 Y 4677068
EV053	Mas Frigola	Afores	972 546 475	Vivenda	Taravaus	X 491640 Y 4676866
EV054	Mas Safont	Afores		Deshabitat		X 490374 Y 4675863
EV055	Mas Migeres	Afores		Vivenda		X 490256 Y 4677046
EV056	Església de Santa Maria de Vilanant	Pl. Major, 1	972 503 826	Església	Nucli urbà	X 490854 Y 4678072
EV057	CEIP Tramuntana - ZER La Garriga	Escoles, s/n	972 347 061	Escola	Nucli urbà	X 490991 Y 4677993
EV058	Centre cívic Vilanant	Vilanant	972546003	Centre cívic	Nucli urbà	X 490951 Y 4678034
EV059	Centre cívic Taravaus	Taravaus	972546003	Centre cívic	Nucli urbà	X 490898 Y 4676922
EV060	Dispensari Municipal	C/ Escoles, 1	972546003	Dispensari	Nucli urbà	X 490951 Y 4678034
EV061	Pou aigua potable	Afores	972546003	Pou aigua	Afores	X 491588 Y 4677960


Exemple: façanes, murs i cobertes lleugeres, panells publicitaris, semàfors, enllumenat públic, contenidors d'escombraries, etc.



Document Únic de Protecció Civil Municipal de Vilanant
Manual d'actuació per riscos especials

23/02/17

EV033	Can Tarascó	Afores	972 546 335	Casa rural		X 490905 Y 4677418
EV034	Granges d'en Xela	Afores		Granja		X 490357 Y 4677297
EV035	Mas Piferrer	Afores	972 546 181	Vivenda		X 490312 Y 4677536
EV036	La Riba	Afores	972 546 789	Vivenda		X 489820 Y 4677625
EV037	Can Nebot	Afores	972 546 487	Vivenda		X 489738 Y 4677436
EV038	Mas Jonquer	Afores	972 546 227/972 546 328	Granja	Granja de vaques	X 488851 Y 4677888
EV039	Ca l'Alegret	Afores		Vivenda	Camps de Ca l'Alegret	X 488513 Y 4677671
EV040	Castell dels Moros	Afores		Deshabitat		X 488924 Y 4677388
EV041	Sant Jaume dels Solers	Afores	972 500 441	Vivenda		X 488750 Y 4677259
EV042	Mas Rodeja	Afores		Deshabitat		X 488644 Y 4677000
EV043	Mas Vermell	Afores	972 504 437	Vivenda		X 488924 Y 4676723
EV044	Molí d'en Nebot	Afores		Vivenda		X 490104 Y 4677289
EV045	Mas Casals	Afores		Deshabitat	Taravaus	X 490042 Y 4676983
EV046	Mas Tapioles	Afores		Vivenda	Taravaus	X 489765 Y 4676409
EV047	La Teulera	Afores	972 565 002	Casa rural	Golf	X 489349 Y 4676333
EV048	Can Llanera	Afores	972 546 916	Vivenda	Taravaus	X 490698 Y 4676854
EV049	Can Prim Casa Nova al costat prim	Afores	972 546 566	Vivenda	Taravaus	X 490735 Y 4676943



Document Únic de Protecció Civil Municipal de Vilanant
Manual d'actuació per riscos especials

23/02/17

4. PROCEDIMENTS OPERATIUS PER RISC

4.1. Procediment operatiu

4.1.1. CRITERIS D'ACTIVACIÓ. NIVELLS.

» PRE-ALERTA:

La pre-alerta es produeix, en general quan:

- És previsible un fenomen que pot produir situacions de risc per la població a mig termini.
- També es pot produir en maniobres en determinades instal·lacions (per exemple les derivades de control de preses que generen cabals propers a produir inundacions).

La pre-alerta no implica l'activació del Pla.

» ALERTA:

El Pla s'activa en *fase d'alerta*, en general quan:

- * S'informa de l'activació d'un Pla Especial de la Generalitat en fase d'alerta per afectació a la zona on es troba el municipi.
- * Quan hi ha paràmetres objectius que fan preveure una situació d'emergència important a la població a curt termini.
- * Davant d'emergències per riscos naturals que no afectin ni puguin afectar a persones, béns i vies de comunicació.
- * En emergències en determinades instal·lacions o infraestructures que no puguin produir danys a l'exterior però que puguin produir alarma en la població.

» EMERGÈNCIA:

El Pla s'activa en *fase d'emergència*, en general davant de les situacions següents:


- * S'informa de l'activació en fase d'emergència d'un Pla Especial de la Generalitat en fase d'emergència per afectació a la zona on es troba el municipi.
- * Davant d'emergències que puguin comportar, per la seva evolució, un greu risc per al municipi o danys a la població.

Al document 6 es detallen criteris concrets per riscos concrets.

4.1.2. TASQUES PREVENTIVES I OPERATIVES ASSOCIADES A CADASCUN DELS NIVELLS

Procediments generals

Actuacions generals



Document Únic de Protecció Civil Municipal de Vilanant
Manual d'actuació per riscos especials

23/02/17

» Instal·lacions temporals periòdiques:

VULNERABILITAT MUNICIPAL						
CODI	NOM	ADREÇA	TELÈFON /ALTRE MITJÀ D'AVÍS	ÚS	SECTOR	UTM
IT1	Cavalca da de Reis	Carrers del poble	972546003	Cavalcada de Reis	Nucli urbà	X 490938 Y 4678033
IT2	Festa Major	C/ Escoles, 1	972546003	Festa Major	Nucli urbà	X 490938 Y 4678033

Exemple: circ, mercat a l'aire lliure, fira, etc.



Document Únic de Protecció Civil Municipal de Vilanant
Manual d'actuació per riscos especials

23/02/17

Els avisos d'emergència associada a un pla especial de la Generalitat que rebí l'Ajuntament han de comunicar-se immediatament a:

- **Telèfon únic d'emergències de Catalunya (112)**
- **Centre de Coordinació Operativa de Catalunya (CECAT) (Tel. 93 551 72 85)**

» **Procediments d'activació**

El **CECAT** ha d'informar el **Centre Receptor d'Alarmes local (CRA)** dels municipis afectats o potencialment afectats per l'emergència, i per a determinats riscos li enviarà informació de referència com el mapa de risc. El **CRA** s'encarrega de comunicar-ho a l'alcalde.

En funció dels nivells i criteris que estableix el punt 3, l'alcalde activarà el Pla de protecció civil municipal, mitjançant el procediment establert, directament o a proposta de **CECAT**, o bé per indicació del director del Pla Especial de la Generalitat.

La interfase entre el Pla de protecció civil municipal i el Pla Especial de la Generalitat queda definida a partir de:

Els avisos que el **CECAT** fa al municipi. El **CECAT** enviarà un correu electrònic o una trucada informant que el Pla Especial de la Generalitat es troba activat.

La dependència de les funcions del responsable de l'emergència i del Comitè de Direcció tal com estan plantejades quan es produeix l'activació del Pla Especial de la Generalitat. Coordinació amb el director del Pla Especial de la Generalitat.

La configuració dels grups actuants locals establerts, adaptada a l'activació del Pla Especial de la Generalitat, fet que implica la integració dels grups d'actuació locals en els grups actuants del Pla Especial de la Generalitat i la coordinació amb la resta del grup.

La fase d'activació del Pla depèn de la corresponent fase del Pla Especial de la Generalitat i de la ubicació l'emergència respecte el municipi i l'impacte que la situació hi pugui tenir.

En general, en produir-se l'**activació del Pla**, s'ha de procedir a:

- La constitució del Comitè d'Emergències.
- L'avís d'activació als caps dels grups locals. Normalment s'ha de fer a través d'una trucada.
- La constitució dels grups actuants locals.
- La constitució del **CECOPAL**.
- La informació a la població sobre l'activació del Pla de protecció civil municipal i de les mesures de protecció a seguir d'acord amb les indicacions del director del Pla Especial de la Generalitat.
- En cas de ser constituït el **CCA**, l'establiment d'un contacte permanent.
- La mobilització de mitjans i recursos assignats al Pla.

Document Únic de Protecció Civil Municipal de Vilanant
Manual d'actuació per riscos especials

23/02/17

En època de risc, s'han de fer les següents accions preventives:

- Neucat:
 - Revisar existències i estat de material salí
 - Revisar bon funcionament d'equips autònoms d'alimentació elèctrica
- Inuncat:
 - Neteja d'embornals
- Infocat:
 - Revisar franjes de protecció perimetral


En general, en situació de pre-alerta, s'han de fer les actuacions següents:

Per a emergències on sigui possible una previsió, abans d'activar el Pla d'actuació municipal en alerta o en emergència, el municipi pot començar a fer tota una sèrie d'actuacions preventives per minimitzar les possibles conseqüències dels fenòmens previstos. Davant d'un avís preventiu de pre-alerta, s'han de fer les actuacions següents:

- Un seguiment de la situació (en funció al tipus d'emergència i a la probabilitat de la materialització del fenomen, aquest seguiment pot ser de tipus "intern" i per tant no sempre es contempla la informació a la població).
- Els grups actuants i entitats afectades procediran a fer les actuacions previstes en els seus plans d'actuació, entre d'altres: vigilància i control de zones de risc, mesures per la reducció del risc, preparació per a una possible evolució de l'emergència a llinars superiors (alerta o emergència).
- Una transmissió de la informació sobre qualsevol anomalia detectada que pugui ser significativa. Concretament, s'informa als membres del Comitè Municipal d'Emergència, als centres de coordinació i als grups locals actuants, si s'escau, d'acord amb els procediments establerts.
- Una possible convocatòria del consell assessor municipal, si es considera necessari.
- Comunicar al Centre de Coordinació Operativa de Catalunya (CECAT) (Tel. 93 551 72 85) que el Pla de Protecció Civil municipal es troba en situació de pre-alerta.
- Davant de la previsió del risc, el Centre Receptor d'Alarmes trametrà els corresponents avisos preventius segons els procediments establerts.

Procediments d'activació. interfase amb plans superiors

» **Detecció i notificació d'emergència:**




Document Únic de Protecció Civil Municipal de Vilanant
Manual d'actuació per riscos especials

23/02/17

- Obrir i habilitar els centres d'acollida i fer l'acolliment de la població afectada, si escau.
- Col·laborar en les evacuacions, si escau.
- En cas de ventades:
 - Suspendre esdeveniments i activitats esportives i recreatives a l'aire lliure que puguin tenir risc per tempestes elèctriques o caiguda de branques o arbres.
 - Fer vigilància i neteja de la xarxa viària local i passos de vianants (arbres trencats, mobiliari urbà, runes, etc.).
- Habilitar punts d'informació a la població.
- Registre i organització dels voluntaris ocasionals.
- Comunicar canvis de fase d'activació del Pla bàsic d'emergències municipal al CECAT i als integrants del Comitè d'emergències municipal.

TASQUES PREVENTIVES I OPERATIVES ASSOCIADES AL
RISC QUÍMICALERTA
EMERGÈNCIA

- Activar el Pla d'actuació municipal per a accidents greus en establiments amb substàncies perilloses i comunicar-ho al CECAT.
- Trucar al 112 si es necessita ajuda externa (bombers, mossos d'esquadra o SEM).
- Constituir el Comitè d'emergències municipal (veure ordre de trucades a la fitxa del CRA) i habilitar el CECOPAL. Activar els grups locals d'actuació.
- Connectar i tenir a mà l'emissora de la Xarxa Rescat.
- Fer seguiment de la situació i mantenir comunicació amb el CECAT.
- Avis als elements vulnerables comunicant les mesures d'autoprotecció que s'estableixin des de la direcció del Plaseqcat, en cas de dubte, recomanar el confinament, i demanar si tenen necessitats especials.
- Controlar el trànsit i l'accés a les zones afectades per l'emergència.
- Suspendre esdeveniments públics i altres activitats dins la zona afectada.
- Obrir i habilitar els centres d'acollida i fer l'acolliment de la població afectada, si escau.
- Col·laborar en les evacuacions que siguin necessàries.



Document Únic de Protecció Civil Municipal de Vilanant
Manual d'actuació per riscos especials

23/02/17

- L'activació dels plans d'autoprotecció de la zona afectada.
- Una vegada activat el Pla i constituït el Consell Assessor, el CECOPAL i els grups locals, el director del Pla de protecció civil municipal ha de mantenir contacte permanent amb el director del Pla Especial de la Generalitat, amb el CCA i amb els responsables dels PAU corresponents.


(Vegeu les fitxes dels procediments d'actuació dels diversos actuants al punt 5.2)

En general, aquestes accions es concreten en cas d'alerta o emergència de la forma següent:

- * **Activació en alerta:** suposa l'avis al Consell Assessor de l'Emergència. A criteri de l'alcalde o el director del Pla Especial de la Generalitat, es pot mobilitzar el Grup Local d'Intervenció.
- * **Activació en emergència:** suposa la convocatòria del Consell Assessor de l'Emergència al CECOPAL i la mobilització dels grups actuants establerts en el Pla.

A continuació, es fa un recull de les actuacions principals a realitzar en cada cas, en funció del tipus de risc:

TASQUES PREVENTIVES I OPERATIVES ASSOCIADES AL RISC BÀSIC / TERRITORIAL	
FASE	TASQUES
PREALERTA	<ul style="list-style-type: none"> ➤ Seguiment de la situació: <ul style="list-style-type: none"> ▪ Comunicats del CECAT ▪ Informació meteorològica: http://www.meteo.cat/prediccio/ ▪ Estat de la xarxa viària: http://www.gencat.cat/transit/marcit_n.htm ▪ Responsable de l'activitat (en cas de risc per concentració de persones). ➤ Connectar i tenir a mà l'emissora de la Xarxa Rescat.
ALERTA	<ul style="list-style-type: none"> ➤ Activar el Pla bàsic municipal i comunicar-ho al CECAT. ➤ Trucar al 112 si es necessita ajuda externa (bombers, mossos d'esquadra o SEM).
EMERGÈNCIA 1	<ul style="list-style-type: none"> ➤ Constituir el Comitè d'emergències municipal (veure ordre de trucades a la fitxa del CRA) i habilitar el CECOPAL. Activar els grups locals d'actuació que s'escaigui. ➤ Connectar i tenir a mà l'emissora de la Xarxa Rescat.
EMERGÈNCIA 2	<ul style="list-style-type: none"> ➤ Fer seguiment de la situació (fonts del punt anterior) i mantenir comunicació amb el CECAT. ➤ Avis als elements vulnerables i demanar si tenen necessitats especials. ➤ Controlar el trànsit i l'accés a les zones afectades per l'emergència.



Document Únic de Protecció Civil Municipal de Vilanant
Manual d'actuació per riscos especials

23/02/17

als integrants del Comitè d'emergències municipal.

TASQUES PREVENTIVES I OPERATIVES ASSOCIADES AL
RISC D'INUNDACIONS

PREALERTA


- Seguiment de la informació:
 - Comunicats del CECAT
 - Informació meteorològica: <http://www.meteo.cat/prediccio/>
 - Estacions d'aforament: <http://aca-web.gencat.cat/> o <http://195.55.247.237/saihebro/>
 - Estat de la xarxa viària: http://www.gencat.cat/transit/marcit_n.htm
- Connectar i tenir a mà l'emissora de la Xarxa Rescat.
- Vigilància de les següents zones d'especial risc o punts d'aforament:
 - Gual sobre el Manol de la carretera de Taravaus

ALERTA

EMERGÈNCIA 1

EMERGÈNCIA 2

- Activar el Pla d'actuació municipal per inundacions i comunicar-ho al CECAT.
- Trucar al 112 si es necessita ajuda externa (bombers, mossos d'esquadra o SEM).
- Constituir el Comitè d'emergències municipal (veure ordre de trucades a la fitxa del CRA) i habilitar el CECOPAL. Activar els grups locals d'actuació.
- Connectar i tenir a mà l'emissora de la Xarxa Rescat.
- Fer seguiment de la situació (font del punt anterior), seguir la vigilància i mantenir comunicació amb el CECAT.
- Senyalitzar, tallar o controlar les següents vies de la xarxa viària:
 - Gual sobre el Manol de la carretera de Taravaus
- Suspendre els esdeveniments públics a l'aire lliure que puguin tenir risc per tempestes elèctriques o caiguda de branques o arbres.
- Suspendre activitats esportives i recreatives al mar o als rius i controlar l'accés als passeigs marítims, esculleres i dics.
- Avis als elements vulnerables i demanar si tenen necessitats especials.
- Fer vigilància i neteja de la xarxa viària local (treure fang i arbres trencats).
- Obrir i habilitar els centres d'acollida i fer l'acolliment de la població afectada, si escau.
- Col·laborar en les evacuacions que siguin necessàries.



Document Únic de Protecció Civil Municipal de Vilanant
Manual d'actuació per riscos especials


23/02/17

- Fer l'avituellament dels elements vulnerables amb concentració de persones que no siguin autosuficients si el confinament és llarg.
- Comunicar canvis de fase d'activació del Pla d'actuació municipal al CECAT i als integrants del Comitè d'emergències municipal.

TASQUES PREVENTIVES I OPERATIVES ASSOCIADES AL

RISC D'INCENDI FORESTAL


PREALERTA	<ul style="list-style-type: none"> ➤ Seguiment de la informació: <ul style="list-style-type: none"> ▪ Comunicats del CECAT ▪ Perill d'incendi forestal: http://www.gencat.cat/medinatural/incendis/mapaperill/ ▪ Informació meteorològica: http://www.meteo.cat/prediccio/ ▪ Estat de la xarxa viària: http://www.gencat.cat/transit/marcit_n.htm ➤ Connectar i tenir a mà l'emissora de la Xarxa Rescat.
ALERTA EMERGÈNCIA 1 EMERGÈNCIA 2	<ul style="list-style-type: none"> ➤ Activar el Pla d'actuació municipal per incendis forestals i comunicar-ho al CECAT. ➤ Trucar al 112 si es detecta un incendi. ➤ Constituir el Comitè d'emergències municipal (veure ordre de trucades a la fitxa del CRA) i habilitar el CECOPAL. Activar els grups locals d'actuació. ➤ Connectar i tenir a mà l'emissora de la Xarxa Rescat. ➤ Fer seguiment de la situació (fonts del punt anterior) i mantenir comunicació amb el CECAT. ➤ Controlar el trànsit i l'accés a les zones afectades per l'incendi. ➤ Avis als elements vulnerables, transmetre la mesura d'autoprotecció que estableixi bombers i demanar si tenen necessitats especials. ➤ Obrir i habilitar els centres d'acollida i fer l'acolliment de la població afectada, si escau. ➤ Col·laborar en les evacuacions, si escau. ➤ Habilitar punts d'informació a la població. ➤ Preparar l'avituellament dels grups locals que treballin en l'incendi. ➤ Registre i organització dels voluntaris ocasionals ➤ Comunicar canvis de fase d'activació del Pla d'actuació municipal al CECAT i



Document Únic de Protecció Civil Municipal de Vilanant
Manual d'actuació per riscos especials

23/02/17

	<ul style="list-style-type: none"> ▪ Local social ➤ Comprar més fundents, si és necessari, a: <ul style="list-style-type: none"> ▪ Diputació de Girona. Xarxa viària local ▪ Iberpotash ▪ Abocador comarcal ▪ TOTSAL 55 (Riudellots de la Selva) ➤ Distribuir fundents als següents punts i rutes: <ul style="list-style-type: none"> ▪ <u>Punts de distribució de fundents:</u> <ul style="list-style-type: none"> ▪ Local social de Vilanant ➤ Posar fundents a disposició de la població en els següents punts: <ul style="list-style-type: none"> - Local social Vilanant
ALERTA EMERGÈNCIA 1 EMERGÈNCIA 2	<ul style="list-style-type: none"> ➤ Activar el Pla d'actuació municipal per nevades i comunicar-ho al CECAT. ➤ Trucar al 112 si es necessita ajuda externa (bombers, mossos d'esquadra o SEM). ➤ Constituir el Comitè d'emergències municipal (veure ordre de trucades a la fitxa del CRA) i habilitar el CECOPAL. Activar els grups locals d'actuació. ➤ Connectar i tenir a mà l'emissora de la Xarxa Rescat. ➤ Fer seguiment de la situació (font del punt anterior), vigilància dels gruixos de neu i mantenir comunicació amb el CECAT. ➤ Neteja, i distribució de fundents si escau, als següents punts i rutes: <ul style="list-style-type: none"> ▪ <u>Punts a netejar la neu:</u> <ul style="list-style-type: none"> ▪ Ajuntament ▪ Dispensari municipal ▪ CEIP Tramuntana ▪ Centre cívic Vilanant ▪ Centre cívic Taravaus ▪ <u>Rutes de neteja:</u> <ul style="list-style-type: none"> ▪ <u>Prioritat 1:</u> <ul style="list-style-type: none"> ▪ Ruta 1.1: Carrer Escoles ▪ Ruta 1.2: Carrer Figueres ➤ Suspènre esdeveniments públics, activitats esportives i recreatives a l'aire lliure. ➤ Avis als elements vulnerables i demanar si tenen necessitats especials.



Document Únic de Protecció Civil Municipal de Vilanant
Manual d'actuació per riscos especials

23/02/17

- Registre i organització dels voluntaris ocasionals.
- Comunicar canvis de fase d'activació del Pla d'actuació municipal al CECAT i als integrants del Comitè d'emergències municipal.


**TASQUES PREVENTIVES I OPERATIVES ASSOCIADES AL
RISC QUÍMIC EN EL TRANSPORT DE MERCADERIES PERILLOSES**
ALERTA

EMERGÈNCIA

- Activar el Pla d'actuació municipal per a accidents en el transport de mercaderies perilloses i comunicar-ho al CECAT.
- Trucar al 112 si es necessita ajuda externa (bombers, mossos d'esquadra o SEM).
- Constituir el Comitè d'emergències municipal (veure ordre de trucades a la fitxa del CRA) i habilitar el CECOPAL. Activar els grups locals d'actuació.
- Connectar i tenir a mà l'emissora de la Xarxa Rescat.
- Fer seguiment de la situació i mantenir comunicació amb el CECAT.
- Avís als elements vulnerables comunicant les mesures d'autoprotecció que s'estableixin des de la direcció del Transcat, en cas de dubte, recomanar el confinament, i demanar si tenen necessitats especials.
- Controlar el trànsit i l'accés a les zones afectades per l'emergència.
- Obrir i habilitar els centres d'acollida i fer l'acolliment de la població afectada, si escau.
- Col·laborar en les evacuacions que siguin necessàries.
- Fer l'avituallament dels elements vulnerables amb concentració de persones que no siguin autosuficients si el confinament és llarg.
- Comunicar canvis de fase d'activació del Pla d'actuació municipal al CECAT i als integrants del Comitè d'emergències municipal.

TASQUES PREVENTIVES I OPERATIVES ASSOCIADES AL RISC DE NEVADES
PREALERTA

- Seguiment de la informació:
 - Comunicats del CECAT
 - Informació meteorològica: <http://www.meteo.cat/prediccio/>
 - Estat de la xarxa viària: http://www.gencat.cat/transit/marcit_n.htm
- Connectar i tenir a mà l'emissora de la Xarxa Rescat.
- Comprovar la disponibilitat de fundents als magatzems:



Document Únic de Protecció Civil Municipal de Vilanant
Manual d'actuació per riscos especials

23/02/17

- Obrir i habilitar els centres d'acollida i fer l'acolliment de la població afectada, si escau.
- Col·laborar en les evacuacions que siguin necessàries.
- Registre i organització dels voluntaris ocasionals
- Comunicar canvis de fase d'activació del Pla d'actuació municipal al CECAT i als integrants del Comitè d'emergències municipal.


TASQUES PREVENTIVES I OPERATIVES ASSOCIADES AL RISC DE VENTADES

PREALERTA

- Seguiment de la situació:
 - Comunicats del CECAT
 - Informació meteorològica: <http://www.meteo.cat/prediccio/general/>
 - Estat de la xarxa viària: <http://cit.transit.gencat.cat>
- Connectar i tenir a mà l'emissora de la Xarxa Rescat.

ALERTA
EMERGÈNCIA

- Activar el Pla d'actuació municipal per risc de vent i comunicar-ho al CECAT.
- Trucar al 112 si es necessita ajuda externa (bombers, mossos d'esquadra o SEM).
- Constituir el Comitè d'emergències municipal (veure ordre de trucades a la fitxa del CRA) i habilitar el CECOPAL. Activar els grups locals d'actuació que s'escaigui.
- Connectar i tenir a mà l'emissora de la Xarxa Rescat.
- Fer seguiment de la situació (fonts del punt anterior) i mantenir comunicació amb el CECAT.
- Fer vigilància i neteja de la xarxa viària local i passos de vianants (arbres trencats, mobiliari urbà, runes, etc.).
- Suspendre esdeveniments i activitats esportives i recreatives a l'aire lliure que puguin tenir risc per tempestes elèctriques o caiguda de branques o arbres.
- Avis als elements vulnerables, comunicant les mesures d'autoprotecció que s'estableixin des de la direcció del Pla, en cas de dubte, recomanar el confinament, i demanar si tenen necessitats especials.
- Fer l'avituallament dels elements vulnerables amb concentració de persones que no siguin autosuficients si el confinament és llarg.
- Obrir i habilitar els centres d'acollida i fer l'acolliment de la població




Document Únic de Protecció Civil Municipal de Vilanant
Manual d'actuació per riscos especials

23/02/17

	<ul style="list-style-type: none"> ➤ Demanar la col·laboració de la població pel que fa a la neteja de les voreres i terrats. ➤ Obrir i habilitar els centres d'acollida i fer l'acolliment de la població afectada, si escau. ➤ Col·laborar en les evacuacions que siguin necessàries. ➤ Registre i organització dels voluntaris ocasionals. ➤ Comunicar canvis de fase d'activació del Pla d'actuació municipal al CECAT i als integrants del Comitè d'emergències municipal.
--	--

TASQUES PREVENTIVES I OPERATIVES ASSOCIADES AL
RISC SÍSMIC

PREALERTA	<ul style="list-style-type: none"> ➤ Seguiment de la informació: <ul style="list-style-type: none"> ▪ Comunicats del CECAT ▪ Institut Cartogràfic i Geològic de Catalunya: http://www.igc.cat/web/ca/terratremols.php ▪ Estat de la xarxa viària: http://www.gencat.cat/transit/marcit_n.htm ➤ Connectar i tenir a mà l'emissora de la Xarxa Rescat.
ALERTA EMERGÈNCIA 1 EMERGÈNCIA 2	<ul style="list-style-type: none"> ➤ Activar el Pla d'actuació municipal per sismes i comunicar-ho al CECAT. ➤ Trucar al 112 si es necessita ajuda externa (bombers, mossos d'esquadra o SEM). ➤ Constituir el Comitè d'emergències municipal (veure ordre de trucades a la fitxa del CRA) i habilitar el CECOPAL. Activar els grups locals d'actuació. ➤ Connectar i tenir a mà l'emissora de la Xarxa Rescat. ➤ Fer seguiment de la situació i mantenir comunicació amb el CECAT. ➤ Avis als elements vulnerables i demanar si tenen necessitats especials. ➤ Controlar el trànsit i l'accés a les zones afectades. ➤ Inspecció dels edificis de major risc del municipi per detectar possibles danys: <ul style="list-style-type: none"> ▪ Equipaments públics: veure llistat d'elements vulnerables ▪ Edificis de més de 5 plantes: veure llistat d'elements vulnerables ▪ Edificis més antics: veure llistat d'elements vulnerables ▪ Edificis singulars: veure llistat d'elements vulnerables ➤ Suspendre esdeveniments públics i altres activitats, si escau.



Document Únic de Protecció Civil Municipal de Vilanant
Manual d'actuació per riscos especials

23/02/17

El missatge d'avís per evacuació o confinament s'ha de posar al document 6.

4.1.4. PROCEDIMENTS DE RELACIÓ I D'INTEGRACIÓ AMB ELS PLANS D'ÀMBIT SUPERIOR

El pla ha de preveure la integració i coordinació amb altres plans d'àmbit superior que es poguessin activar de forma simultània amb el pla.

Aquesta coordinació es reflecteix, bàsicament, en els següents aspectes:

Fase emergència	Responsable	Acció	Mitjà
Inici	Alcalde o persona que delegui	Comunicar activació del Pla al CECAT	Telèfon, Correu electrònic o Xarxa Rescat
Durant	CRA o coordinador municipal	Sol·licitud d'ajuda externa, si s'escau al 112	Telèfon
Durant	Alcalde o persona que delegui	Intercanvi informació amb el CECAT	Telèfon, Correu electrònic o Xarxa Rescat
Durant	Grups locals d'actuació	Col·laboració amb cossos d'emergència	Presencialment
Fi	Alcalde o persona que delegui	Comunicar desactivació Pla al CECAT	Telèfon, Correu electrònic o Xarxa Rescat

4.2. Mesures de protecció a la població

4.2.1. EXECUCIÓ DE L'EVACUACIÓ

L'evacuació o l'allunyament consisteixen a desplaçar els usuaris o la població afectada a altres llocs o dependències en zona segura.

Cal tenir previst els elements a desallotjar i l'habilitació de llocs d'allotjament temporal per a aquelles persones de pas o residents que no puguin arribar al seu destí o aquelles que han hagut d'abandonar els seus habitatges. També és fonamental que la població sàpiga com actuar en cas d'evacuació.

Responsabilitat de la decisió d'efectuar l'evacuació de la població: L'Alcalde o Alcaldessa. Quan el Pla Especial de la Generalitat està activat, aquesta responsabilitat recau en última instància en el Director del Pla Especial de la Generalitat.



Document Únic de Protecció Civil Municipal de Vilanant
Manual d'actuació per riscos especials

23/02/17

afectada, si escau.

- Col·laborar en les evacuacions, si escau.
- Registre i organització dels voluntaris ocasionals.
- Comunicar canvis de fase d'activació del Pla d'actuació municipal al CECAT i als integrants del Comitè d'emergències municipal.

4.1.3. AVISOS: ORGANITZACIÓ, SISTEMES I RECORREGUTS D'AVÍS

Notificació d'alerta a la població, per posar en pràctica les mesures d'autoprotecció com el confinament o l'evacuació.


Sistemes/mitjans d'avís a la població:

- Els mitjans de comunicació locals.
- Web municipal.
- Sirenes de titularitat municipal
- Megafonia fixa o mòbil.
- Panells informatius.
- Oficines de turisme.
- Telefonia fixa i mòbil.

Responsabilitat: amb caràcter immediat, l'Alcalde o Alcaldessa. Quan el Pla Especial de la Generalitat està activat, aquesta responsabilitat és compartida amb el Director del Pla Especial de la Generalitat.

Direcció i coordinació de les tasques d'avís: L'Alcalde o Alcaldessa, a més del dispositiu municipal corresponent, tindrà el suport per executar aquestes tasques del Grup Local d'Ordre i Avisos i el del Pla Especial de la Generalitat.

AVISOS: ORGANITZACIÓ, SISTEMES I RECORREGUTS D'AVÍS			
	RESPONSABLE	MITJANS	DESTINATARIS
SEMPRE, PER A TOTS ELS RISCOS	Alcaldessa	Vehicle municipal amb megafonia mòbil. Trucada telefònica	Prioritat 1: Elements vulnerables afectats pel risc Prioritat 2: Població en general



Document Únic de Protecció Civil Municipal de Vilanant
Manual d'actuació per riscos especials

23/02/17

INFOCAT. Incendis forestals.

Seguretat dels nuclis de població.

A tall informatiu per als grups d'actuació, cal detallar les zones **tipus A** i les zones **tipus B**.

Les zones **tipus A** són aquelles que compleixen les mesures de prevenció d'incendis forestals de la normativa legal vigent. Aquestes zones presenten estructures de prevenció d'incendis com són una franja de protecció perimetral, xarxa viària i d'hidrants adequada, etc. Tota aquesta informació és important, sobretot per al Grup d'Intervenció, a l'hora de valorar la seguretat d'una possible evacuació.

Les Zones **tipus B** són aquelles que no compleixen les mesures de prevenció per incendis forestals de la normativa legal vigent.

Lista d'elements de tipus A [□]	Població afectada
No hi ha constància	-

Lista d'elements de tipus B ⁰	Població afectada
Tot el municipi	Tot el municipi


4.2.2 CONTROL D'ACCESSOS

L'objectiu del control d'accessos és impedir que persones i vehicles aliens a la gestió de l'emergència puguin entrar en la zona de risc. D'aquesta manera s'impedeix que aquestes persones es posin en perill i es garanteix que no destorben els grups actuants a la zona de risc. Pot ser necessari, en el seu cas, en control i l'ordenació del tràfic en les zones adjacents, amb l'objecte de facilitar l'arribada de nous recursos.

S'estableix control d'accessos als punts següents:

Pla Especial	Supòsit	Punt	Rutes alternatives
Transcat	Accident en la N-260	-	GIP 5101
Inuncat	Avinguda d'aigua del Manol	G-01	GIP 5101, per Avinyonet
Inuncat	Pluja intensa i abundant	G-02 i G-03	No existeixen

[□] Cal cartografiar aquestes dades.



Document Únic de Protecció Civil Municipal de Vilanant
Manual d'actuació per riscos especials

23/02/17

Direcció i coordinació de les tasques d'evacuació: L'Alcalde o Alcaldessa (a més del dispositiu municipal corresponent), comptant amb el suport del Grup Local d'Ordre i Avisos i el del Pla Especial de la Generalitat per executar-les. Les tasques d'evacuació van íntimament lligades a les d'avís a la població descrites anteriorment.

Direcció i coordinació de les tasques d'acollida: L'Alcalde o Alcaldessa (a més del dispositiu municipal previst), comptant amb el Grup Local Logístic i d'Acollida.

Llocs de possible evacuació: Les zones a evacuar es definiran d'acord amb la localització i les característiques de l'emergència.


Pla Especial	Nom de l'àrea	Element vulnerable (població afectada)	Ocupació habitual	Rutes d'evacuació ⁰	Mitjans de transport necessaris	Punt d'acollida
Neucat	-	47- La Teulera Casa Rural	100	Pel Golf de Navata direcció Crta N-260	Els necessaris	CA-01/CA-02
Neucat	-	51- Mas Arrufat Restaurant	100	Camí 0403 direcció Crta. N-260	Els necessaris	CA-01/CA-02

Relació de mitjans de transport: vegeu al document 6 que acompanya aquest manual el **Catàleg de Mitjans i Recursos** on s'especifiquen els que corresponen a aquest risc. En cas de necessitar més mitjans, s'han de sol·licitar al **Centre de Coordinació Operativa de Catalunya (CECAT)**.

Famílies que necessiten assistència en l'evacuació: Hi pot haver famílies d'urbanitzacions, de nuclis de població o cases aïllades o de barris perifèrics enfrontats directament amb la forest que necessitin assistència per a l'evacuació, ja sigui per la situació com per les condicions o circumstàncies de salut, etc.

Nom	Adreça / Telèfon	Servei responsable de realitzar-ho
No hi ha constància	-	-

Consideracions especials per riscos:



Document Únic de Protecció Civil Municipal de Vilanant
Manual d'actuació per riscos especials


23/02/17

El confinament consisteix a tancar-se en un local protegit suficientment aïllat de l'exterior (pot ser el propi domicili o altres edificis) i romandre-hi fins que les condicions a l'exterior són segures. En l'acció de confinament, s'han d'obturar amb cura les obertures, incloses les entrades d'aire, després d'haver parat les instal·lacions de climatització i ventilació. Un cop confinada, la població ha de seguir l'evolució de l'emergència a través de la ràdio.

4.3. Centres d'acollida. Tipologia.

CENTRES D'ACOLLIDA. TIPOLOGIA.									
COD I	NOM I TIPUS	RESPONSA BLE	ADREÇ A	CAPACI TAT	LLIT S	CAL EFA CCI Ó	DUT XES AMB AIG UA CAL ENT A	CUIN A	AFEC TACI Ó PER RISC
CA-01	Local social Vilanant	Ajuntament	C/Escoles s/n	250	No	Sí	No	No	Infocat Neucat Sismicat
CA-02	Local social Taravaus	Ajuntament	Plaça Taravaus	50	No	Sí	No	No	Infocat Neucat Sismicat

*Es deixa el mateix Centre d'acollida a pesar d'estar afectat pels plans Neucat i Sismicat al ser una contingència que pot afectar a tota la comarca, en cas de produir-se. Pel que fa al pla Infocat, la probable afectació podria afectar als municipis veïns, pel que es deixa la mateixa ubicació.



Document Únic de Protecció Civil Municipal de Vilanant
Manual d'actuació per riscos especials

23/02/17

4.2.3 PAUTES DE CONFINAMENT

En determinades circumstàncies en què no es pugui dur a terme l'evacuació en condicions de seguretat de la població ubicada en zona de risc, el confinament als habitatges i edificis pot esdevenir la mesura de protecció més adient. Es tractaria de refugiar-se dins dels edificis, tancar totes les obertures i entrades de les edificacions (portes, persianes, porticons) i situar-se el més lluny possible de la part de l'edifici on impactaria l'efecte de l'emergència (allau), en les parts superiors (inundacions), en les parts més interiors i allunyades de l'atmosfera exterior i tancar la ventilació (accidents amb substàncies perilloses), etc., en cas que l'emergència es desencadenés i afectés l'edifici.

A l'hora de valorar la conveniència o no de confinar la població i de restringir el moviment de les persones, cal tenir en compte si les edificacions a la zona d'arribada dels efectes de l'emergència poden funcionar com un refugi suficientment segur i si la previsió del perill pot empitjorar fins al punt de ser necessària l'evacuació. En aquest supòsit caldria valorar l'evacuació enfront del confinament, tenint en compte els casos que l'evacuació s'acabaria realitzant en condicions molt desfavorables i d'altíssima perillositat.

Les zones de confinament es definiran d'acord amb la localització i les característiques de l'emergència.


RISC (PLA ESPECIAL)	ZONA DE CONFINAMENT ⁰	POBLACIÓ AFECTADA
Inuncat / Infocat	Taravaus	50 persones
Tots	Zona alerta emergència	-
Infocat	Nucli urbà de Vilanant	300 persones

Consideracions especials per riscos:

INFOCAT. Incendis forestals. Com a norma general, cal considerar sempre el confinament com la mesura d'autoprotecció a seguir més adequada (la tipologia tradicional d'habitatges aquí a Catalunya (d'obra) són segurs i resistent al pas de l'incendi i els danys es limiten, en el pitjor dels casos, als primers centímetres a l'interior d'aquests). En cas que s'hagi d'evacuar alguna zona, serà el cap del Grup d'Intervenció qui decidirà aquest fet tot valorant si hi ha les garanties de seguretat necessàries.

PLASEQCAT. Accidents greus en establiments amb substàncies perilloses. És la mesura general a adoptar per protegir a tota la població que hi hagi a l'interior de la zona d'intervenció i per protegir als grups crítics que hi hagi a la zona d'alerta. De forma preventiva, es recomana el confinament de tota la població present tant a la zona d'intervenció com a la zona d'alerta.

⁰Cal cartografiar aquestes dades.



Document Únic de Protecció Civil Municipal de Vilanant
Manual d'actuació per riscos especials

23/02/17

FITXA D'ACTUACIÓ	RESPONSABLE MUNICIPAL DE L'EMERGÈNCIA
2	
ACCIONS A REALITZAR	
FUNCIONS / ACCIONS	
<ul style="list-style-type: none"> • Avis del sinistre o de la previsió de risc: ha de contactar amb el CRA per iniciar la roda de trucades, ja establerta a la fitxa d'actuació 1 (CRA). • N'ha de fer una valoració inicial (tot ampliant, si cal, la informació): <ul style="list-style-type: none"> - S'hi ha de determinar amb exactitud el lloc de l'emergència. - Les persones afectades. - Els danys materials - Informació de referència. Per exemple per incendis forestals l'estat dels camins d'accés... • Ha de contactar amb el CECAT (Tel. 93551 72 85) per tal de: <ul style="list-style-type: none"> - Confirmar l'avis, ampliar i contrastar la informació. - Preguntar si s'ha activat el Pla Especial de la Generalitat i si es constitueix el CCA o no (en cas afirmatiu, s'ha de demanar on es localitza i la forma de comunicació prevista). - Donar els telèfons de contacte de l'Ajuntament i del CECOPAL. » Pre-alerta: <ul style="list-style-type: none"> • Ha d'informar i de donar l'ordre als responsables dels grups actuants de preparar totes les mesures preventives necessàries i els equips de resposta per l'emergència que es podran necessitar en cas de materialitzar-se les situacions d'emergència previstes. Per exemple, en el cas de previsió de nevades, fer els avisos a la brigada d'obres per tal de què faci les actuacions pertinents per posar a punt tots els mitjans de prevenció i equips de resposta per l'emergència. Entre aquestes tasques, hi haurà: fer la previsió i recollida de material fundent, revisar el material de neteja de les carreteres. • Donar les instruccions d'entendre, a nivell municipal, totes aquelles operacions de manteniment que puguin afectar els serveis bàsics, en cas de materialitzar-se les situacions d'emergència previstes. • Ha de donar l'ordre de que es faci un seguiment de la situació. • Ha de recordar al CRA la necessitat que informi als membres del Comitè Municipal d'Emergència, als centres de coordinació i als grups locals actuants, si s'escau. • Ha de recordar al CRA la necessitat que comuniquin al CECAT (Tel. 93 551 72 85) que el Pla de Protecció Civil Municipal es troba en situació de pre-alerta. » Alerta <ul style="list-style-type: none"> • Ha de donar l'ordre de fer prendre les mesures preventives necessàries en cas de materialitzar-se les emergències previstes. Per exemple: ha d'ordenar, si s'escau, inici del repartiment de fundents als punts conflictius en cas de nevades. • D'acord amb el llistat d'elements vulnerables recollits en el Pla, preveure el desallotjament d'aquells elements que s'escaiguin. • Donar l'ordre d'informar als elements vulnerables. • Ha de donar l'ordre al cap del grup logístic de començar a preparar l'avitallament que puguin necessitar, en cas de confinament, els possibles elements més vulnerables. • Ha de donar l'ordre al cap del grup sanitari de preveure tots els mitjans necessaris per atendre a aquelles persones que hagin de seguir tractaments mèdics inajornables que puguin quedar interromputs a causa de l'emergència (per exemple per nevades). • Si el Pla Especial de la Generalitat es troba en situació d'alerta, ha de gestionar la coordinació entre el Pla de Protecció Civil municipal i el Pla Especial. • Si ho creu convenient, ha de donar l'ordre d'activar formalment el Pla en el nivell d'alerta i encomanar al CRA l'avis dels membres del Comitè Municipal de l'Emergència, sense convocar-los, ja establerta a la fitxa d'actuació 1 (CRA). Comunicar aquesta activació al CECAT (Tel. 93 551 72 85). • Ha de fer el seguiment de l'alerta i, si ho creu convenient, ha de dirigir-se al CECOPAL. • Ha de fer el manteniment de contactes amb el CECAT. • L'alcalde ha de vetllar per tal que els mitjans de comunicació municipal informin a la població sobre la situació, sobre les actuacions que s'estan fent a nivell municipal i sobre els consells a seguir en cas que les previsions es materialitzin. En cas que el CECAT hagi emès un comunicat d'activació del Pla Especial de la 	



Document Únic de Protecció Civil Municipal de Vilanant
Manual d'actuació per riscos especials

23/02/17

5. Document 5. Fitxes d'actuació

FITXA D'ACTUACIÓ	CENTRE RECEPTOR D'ALARMES (CRA)
1	
ACCIONS A REALITZAR	
<p><u>FUNCIONS / ACCIONS</u></p> <ul style="list-style-type: none"> Avis del sinistre o previsió de risc <p><u>Situacions de pre-alerta</u></p> <ul style="list-style-type: none"> Ha d'avisar el coordinador tècnic municipal i l'alcalde. Ha d'avisar, si l'alcalde ho creu convenient, aquelles persones que hagin de prendre les mesures preventives necessàries. N'ha de fer el seguiment. <p><u>Alerta i emergència</u></p> <ul style="list-style-type: none"> Ha d'annotar les dades. Ha d'avisar: <ul style="list-style-type: none"> al CECAT (Tel. 93 551 72 85) (en cas que l'avis no l'hagin fet ells). al 112 El coordinador tècnic municipal i l'alcalde. Els caps dels grups locals i del gabinet de premsa. Els membres del consell assessor, en cas que el director del pla ho disposi. Els serveis municipals que puguin afrontar el sinistre En cas de risc de nevades o d'allaus, els responsables dels serveis municipals operatius que hagin d'afrontar la possible situació d'emergència: cap de la brigada municipal, bombers, hospitals... per tal que facin les actuacions preventives adients. Obtenir informació a través de la Policia Local. En cas que el Pla s'activi de manera formal, ha d'avisar els membres del Consell Assessor i el Gabinet de Premsa. <p><u>MITJANS I RECURSOS</u></p> <ul style="list-style-type: none"> Comunicacions <p><u>LLOC ON DIRIGIR-SE</u></p> <ul style="list-style-type: none"> Centre Receptor d'Alarmes (CRA) <p><u>DOCUMENTACIÓ NECESSÀRIA</u></p> <ul style="list-style-type: none"> Llistat telefònic Si s'escau, informació sobre avisos a elements vulnerables per a diferents supòsits. 	

Document Únic de Protecció Civil Municipal de Vilanant
Manual d'actuació per riscos especials

23/02/17

FITXA D'ACTUACIÓ	COORDINADOR MUNICIPAL DE L'EMERGÈNCIA
3	
ACCIONS A REALITZAR	
<p><u>FUNCIONS / ACCIONS</u></p> <ul style="list-style-type: none"> • Avis del sinistre o previsió de risc. • Fer-ne una valoració inicial. <p>» <u>Pre-alerta:</u></p> <ul style="list-style-type: none"> • Si ho creu convenient, ha d'avisar a l'Alcalde i mantenir-s'hi en contacte per dir-li com evoluciona el sinistre. • Ha de recordar al CRA la necessitat que informi als membres del Comitè Municipal d'Emergència, als centres de coordinació i als grups locals actuants, si s'escau. • Ha de recordar al CRA la necessitat que comuniquin al CECAT (Tel. 93 551 72 85) que el Pla de protecció civil Municipal es troba en situació de pre-alerta. • Ha de fer el seguiment de l'evolució meteorològica o de previsió del risc. <p>» <u>Alerta</u></p> <ul style="list-style-type: none"> • Ha d'avisar a l'Alcalde i mantenir-s'hi en contacte per dir-li com evoluciona el sinistre. • Si ho creu convenient, ha de suggerir a l'Alcalde de donar l'ordre d'avisar aquelles persones o aquells serveis que hagin de prendre les mesures preventives necessàries (en cas d'avisar-les, ell les coordinarà). • Ha d'estar en alerta i fer-ne el seguiment. • En cas d'activar-se el Pla, ha de comunicar-ho al CECAT(Tel. 93 5517285). <p>» <u>Emergència</u></p> <ul style="list-style-type: none"> • Ha d'avisar el responsable municipal de l'emergència del Pla (l'alcalde). • Ha de suggerir al responsable municipal de l'emergència del Pla (l'alcalde) de donar l'ordre d'avisar aquelles persones o aquells serveis que hagin de prendre les mesures preventives necessàries i/o d'intervenir en el sinistre. • Ha de coordinar als serveis municipals que estiguin actuant en el sinistre o prenent mesures preventives. • Ha de dirigir-se al CECOPAL. • Ha de comunicar al CECAT (Tel. 93 5517285) l'activació del Pla. <p><u>MITJANS I RECURSOS</u></p> <ul style="list-style-type: none"> • Comunicacions <p><u>LLOC ON DIRIGIR-SE</u></p> <ul style="list-style-type: none"> • Si ho veu convenient, al CRA. • En cas que s'activi el Pla, al CECOPAL. <p><u>DOCUMENTACIÓ NECESSÀRIA</u></p> <ul style="list-style-type: none"> • Llistats telefònics. • Cartografia general i cartografia específica.(Vegeu annexos generals i annex 4 d'aquest manual). • Models de comunicats. • Criteris d'activació del Pla Especial de la Generalitat i del Pla de protecció civil municipal per incendi forestal. 	

Document Únic de Protecció Civil Municipal de Vilanant
Manual d'actuació per riscos especials

23/02/17

FITXA D'ACTUACIÓ	RESPONSABLE MUNICIPAL DE L'EMERGÈNCIA
2	<p>Generalitat en fase d'alerta, l'alcalde vetllarà per tal que la informació a la població estigui en concordança amb les directrius del gabinet d'informació del Pla Especial de la Generalitat.</p> <p>» Emergència</p> <ul style="list-style-type: none"> • Ha de contactar amb el director del Pla Especial de la Generalitat per concretar l'activació del Pla de forma coordinada. Ha d'activar el Pla en emergència i encomanar al CRA l'avis i convocatòria al CECOPAL dels membres del Comitè municipal de l'Emergència, ja establerta a la fitxa d'actuació 1 (CRA). Comunicar aquesta activació al CECAT (Tel. 93 551 72 85). • Amb el Comitè municipal de l'Emergència, ha de decidir la constitució dels grups locals d'actuació. • Ha de preparar el CECOPAL i les dependències de la Policia Local per utilitzar-los com a centres d'operacions. Ha d'ampliar, si és possible, les línies i els aparells de comunicació (telèfon, fax i ràdio). • Ha d'avaluar els possibles riscos a la població. • Ha de preveure amb el cap de Bombers de la Generalitat i amb el CECAT els possibles confinament/evacuacions i posterior acollida dels elements vulnerables. • Ha de donar l'ordre de prendre les mesures preventives necessàries i/o d'intervenció en el sinistre. • Ha de verificar la realització de les tasques encomanades al municipi. Especialment: <ul style="list-style-type: none"> - Avisos a la població, especialment dels elements vulnerables. - Tasques d'evacuació i acollida. - Organització de la logística municipal. - Suport a la intervenció. - Consells a la població. En cas que el CECAT hagi emès un comunicat d'activació del Pla Especial en fase d'emergència, l'alcalde vetllarà per tal que la informació a la població estigui en concordança amb les directrius del gabinet d'informació de la DGPC. • Ha de sol·licitar el suport dels grups actuants del Pla Especial de la Generalitat especialment del Grup d'Ordre. • Ha de fer el seguiment de l'emergència des del CECOPAL. Al llarg de l'emergència ha de mantenir contactes amb el director del Pla Especial de la Generalitat, i el CCA, per fer el seguiment de la situació, ha de contrastar les informacions i preveure possibles necessitats. • Ha de posar-se en comunicació amb els responsables dels serveis municipals per tal de conèixer l'estat del subministrament de llum, de gas, d'aigua, dels transports urbans i interurbans. • Ha de preveure amb el cap de Bombers els elements vulnerables i en el seu cas, els possibles desallotjaments i evacuacions. • Ha de recollir informació i transmetre les dades significatives al Gabinet d'Informació del Pla Especial de la Generalitat. Conjuntament amb aquest Gabinet d'Informació, ha d'atendre la premsa que es desplaci a cobrir l'emergència. Els donarem, si cal, la informació exclusivament a nivell municipal. Les dades de caràcter global, les ha de donar sempre el Gabinet d'Informació del Director del Pla Especial de la Generalitat. • Decretar mobilitzacions i expropiacions temporals, en cas que sigui necessari. • Si s'escau (nevades, inundacions, etc.) ha d'ordenar al grup d'ordre fer el seguiment de l'estat dels punts més conflictius de la xarxa viària municipal (especialment els accessos als serveis d'urgències) i en cas d'haver-hi problemes, començar a actuar (control del trànsit, neteja de carrers i voreres...). • Activar tots els recursos municipals per fer front a l'emergència. • Gestionar l'obtenció de recursos externs al municipi per fer front a l'emergència <p>MITJANS I RECURSOS</p> <ul style="list-style-type: none"> • Els propis de l'Ajuntament. • Serveis, empreses i persones del municipi. <p>LLOC ON DIRIGIR-SE</p> <ul style="list-style-type: none"> • CECOPAL <p>DOCUMENTACIÓ NECESSÀRIA</p> <ul style="list-style-type: none"> • Cartografia general i cartografia específica. (Vegeu annexos generals i annexos específics (Annex 4) d'aquest manual). • Models de comunicats: d'activació, de desactivació, d'evacuació i de confinament. • Criteris d'activació del Pla Especial de la Generalitat i del Pla de protecció civil municipal.

Document Únic de Protecció Civil Municipal de Vilanant
Manual d'actuació per riscos especials

23/02/17

FITXA D'ACTUACIÓ	CAP DEL GABINET D'INFORMACIÓ
5	
ACCIONS A REALITZAR	
<ul style="list-style-type: none"> • Ha de contactar amb l'alcalde. Ha de demanar-li informació i instruccions. Si l'alcalde constitueix el CECOPAL, ha de desplaçar-s'hi. • Ha d'activar directament o a través del CRA el Gabinet d'Informació. 	
<u>FUNCIONA / ACCIONS</u>	
<ul style="list-style-type: none"> • Centralitzar, coordinar i preparar la informació que rep del Comitè d'Emergència, sobre l'emergència i facilitar-la a la població, als grups actuants o a d'altres administracions a través dels mitjans de comunicació. S'inclou aquí tant la informació destinada a adoptar mesures de protecció (difusió de les ordres i recomanacions del Director del Pla) com la informació general sobre el succés. <p>» Alerta</p> <ul style="list-style-type: none"> • Difondre en nom del Director la declaració l'Alerta del Pla d'Emergència Municipal. • Difondre els consells d'autoprotecció adequats a la població durant la situació de risc (<i>vegeu annexos específics</i>). • Recollir i difondre la informació sobre la situació de risc, en coordinació amb el Gabinet de Premsa del CECAT (Tel. 93 554 26 23). • Difondre en nom del Director la desactivació del Pla. • Fins i tot passada la situació de risc, atendre els mitjans de comunicació social, donar-los la informació necessària, orientar-los en la recerca d'informació i corregir les informacions errònies. <p>» Emergència</p> <ul style="list-style-type: none"> • Difondre en nom del Director la declaració d'Emergència del Pla d'Emergència Municipal. <ul style="list-style-type: none"> • Preparar i difondre els missatges d'informació a la població durant la situació d'emergència (<i>vegeu annexos específics</i>): <ul style="list-style-type: none"> - Sobre el risc i sobre les mesures d'autoprotecció. - Sobre les mesures que s'estan prenent per resoldre la situació i per mantenir els subministraments essencials. • Recollir i difondre la informació sobre la situació de risc, en coordinació amb el Gabinet de Premsa del CECAT (Tel. 93 554 26 23). • Control del llistat de persones evacuades i/o confinades i lloc on estan ubicades, a través del Grup Local Logístic i d'Acollida. • Si cal vetllar per la constitució d'un punt d'informació a la població i als mitjans de comunicació, amb informació de la ubicació dels afectats i amb informació contrastada i autoritzada sobre el sinistre i els mitjans que s'han disposat per resoldre'l. • Difondre en nom del Director la desactivació del Pla. • Passada l'emergència, atendre els mitjans de comunicació social, donar-los la informació necessària, orientar-los en la recerca d'informació i corregir les informacions errònies. 	
<u>MITJANS I RECURSOS</u>	
<ul style="list-style-type: none"> • Vehicle 	
<u>LLOC ON DIRIGIR-SE</u>	
<ul style="list-style-type: none"> • Cecopal 	
<u>DOCUMENTACIÓ NECESSÀRIA</u>	
<ul style="list-style-type: none"> • Duprocim 	

Document Únic de Protecció Civil Municipal de Vilanant
Manual d'actuació per riscos especials

23/02/17

FITXA D'ACTUACIÓ 4	REPRESENTANT MUNICIPAL AL CECAT
ACCIONS A REALITZAR	
<p><i>FUNCIONS/ ACCIONS(en situació d'alerta i en situació d'emergència, per cada nivell, si s'escau)</i></p> <ul style="list-style-type: none">• En rebre l'avis de la situació de risc o d'emergència, ha de prendre nota de la informació que li subministrin i posar-se a disposició de l'Alcalde.• Si l'alcalde constitueix el CECOPAL, ha de desplaçar-se al CECAT (prèviament ha de posar-se en contacte amb el CECAT (Tel. 93.551 7285) per determinar la necessitat que s'hi desplaçi, identificant-se com a representant municipal al Pla Especial de la Generalitat).• Un cop allà, ha de posar-se a disposició del Director del Pla Especial de la Generalitat i integrar-se al Consell Assessor per tal de fer l'enllaç amb el CECOPAL i l'Alcalde.• Ha de mantenir-se permanentment informat de la situació al municipi i, al mateix temps, informar al CECOPAL de les decisions del Consell Assessor del Pla Especial de la Generalitat.	
<p><u>MITJANS I RECURSOS</u></p> <ul style="list-style-type: none">• Vehicle	
<p><u>LLOC ON DIRIGIR-SE</u></p> <ul style="list-style-type: none">• Sala de Crisi del CECAT.	
<p><u>DOCUMENTACIÓ NECESSÀRIA</u></p> <ul style="list-style-type: none">• Duprocim	

Document Únic de Protecció Civil Municipal de Vilanant
Manual d'actuació per riscos especials

23/02/17

- Ha de contactar amb el director del Pla i/o amb el coordinador de l'emergència. Ha de demanar-li informació i instruccions. Si el director del Pla constitueix el CECOPAL, ha de desplaçar-s'hi.
- Ha de contactar amb els actuants del grup i convocar-los a l'ajuntament.
- Estendre fundents en els punts crítics, si s'escau, d'acord amb el grup local logístic, tot considerant quines són les vies del municipi i els accessos que amb més urgència, el municipi hauria de mantenir lliures de neu (per exemple, accessos a hospitals o a altres centres sanitaris). En aquest procés s'ha de tenir en compte que el Pla NEUCAT ja dóna prioritat a determinades vies de comunicació, que seran netejades per part de les empreses gestores.
- D'acord amb el responsable del grup local logístic, ha d'organitzar l'avituellament dels equips.

» **Emergència 1**

- D'acord amb el director del Pla i segons les necessitats, ha de constituir amb el personal que hagi reunit, els equips d'ajuda a la intervenció dels bombers, tenint en compte les característiques físiques i els coneixements.
- Ha d'organitzar els relleus quan sigui convenient.
- D'acord amb el responsable del grup local logístic, ha d'organitzar l'avituellament dels equips.
- Donar les ordres de netejar les vies i estendre fundents, d'acord amb les vies prioritàries previstes o sobrevingudes, en concordança amb el grup d'ordre i amb les vies principals de la comarca.

» **Emergència 2**

- Intensificar les tasques pròpies de l'emergència 1.
- Coordinar-se amb els mitjans externs del municipi per fer les tasques de neteja, de rescats, d'evacuacions, etc., si s'escau.

MITJANS I RECURSOS

- Vehicle

LLOC ON DIRIGIR-SE

- CECOPAL


DOCUMENTACIÓ NECESSÀRIA

- Duprocim

Document Únic de Protecció Civil Municipal de Vilanant
Manual d'actuació per riscos especials

23/02/17

FITXA D'ACTUACIÓ	CAP DEL GRUP LOCAL D'INTERVENCIÓ
6	
ACCIONS A REALITZAR	
<u>FUNCIONS / ACCIONS</u>	
<ul style="list-style-type: none"> • Ha de contactar amb l'alcalde i/o amb el coordinador municipal de l'emergència. Ha de demanar-li informació i instruccions. Si l'Alcalde constitueix el CECOPAL, desplaçar-s'hi. 	
<u>INCENDIS FORESTALS:</u>	
<u>Un cop rebut l'avís:</u>	
<ul style="list-style-type: none"> • Ha de contactar amb l'alcalde (o el seu substitut). Ha de demanar-li informació i instruccions. Si l'alcalde constitueix el CECOPAL, ha de desplaçar-s'hi. • Ha de contactar amb els actuants del grup i convocar-los a l'Ajuntament. • Per incendis forestals, d'acord amb l'alcalde i segons les necessitats, ha de constituir amb el personal que hagi reunit: • Tenint en compte les característiques físiques i els coneixements, els equips d'ajuda a la intervenció. • Reforços de prevenció, que ha de distribuir com a vigilància de les zones ja controlades apagades. • Ha d'organitzar els relleus quan sigui convenient. • D'acord amb el responsable del Grup Local Logístic i d'Acollida, ha d'organitzar l'avituellament dels equips. 	
<u>NEVADES</u>	
» <u>Avis de risc de nevades intenses: prealerta</u>	
<ul style="list-style-type: none"> • Avisar els membres del grup local d'intervenció. • Comprovar els mitjans disponibles. • Si no hi ha prou fundents, abastir-se, en coordinació amb el grup logístic i d'acollida.. • Donar instruccions per revisar la maquinària del grup d'intervenció, per exemple: màquines llevaneus, pales, camions estenedors, etc. • Revisar els equips personals i manuals. 	
» <u>Alerta</u>	
<ul style="list-style-type: none"> • Intensificar les tasques pròpies de la pre-alerta. 	



Document Únic de Protecció Civil Municipal de Vilanant
Manual d'actuació per riscos especials

23/02/17

establertes al municipi i per a que estigui a punt les zones de distribució de sal, la senyalització dels punts més conflictius i per a que s'habilitin els aparcaments de vehicles, en cas de ser necessaris.

» **Alerta**

- Ha de contactar amb el director del Pla i/o amb el coordinador de l'emergència. Ha de demanar-li informació i instruccions. Si el director del Pla constitueix el **CECOPAL**, ha de desplaçar-s'hi.
- Ha de contactar amb els actuants del grup i convocar-los a l'ajuntament.
- Nevades. Si està nevant, coordinar la neteges dels carrers i la distribució de la sal.
- En cas que sigui necessari, donar suport als grups actuants pel que fa al material necessari perquè puguin fer les seves tasques. Per exemple: facilitar al grup local d'intervenció el material fundent, facilitar al personal de tots els grups les queviures necessàries i el combustible per als vehicles i les màquines, etc.
- Preveure el material necessari per l'acollida d'elements vulnerables evacuats, en cas necessari.
- En cas que sigui necessari, donar suport al grup sanitari en les tasques de transport de persones que necessiten atenció sanitària inajornable i que poden quedar aïllades en l'emergència, per exemple: persones que han d'anar als hospitals a fer un tractament de diàlisi.
- Preveure quines empreses poden proveir aigua en cas que hi hagi problemes amb la xarxa d'abastament públic o problemes de congelació de canonades.

» **Emergència**

- Procurar el manteniment del subministrament d'aliments, medicaments i serveis bàsics en general per a la població.
- Col·laborar amb la resta de grups actuants en les tasques de subministrament del material necessari per fer front a l'emergència.
- En cas que sigui necessari, donar suport al grup sanitari en les tasques de transport de persones que necessiten atenció sanitària inajornable, per exemple: persones que han d'anar als hospitals a fer un tractament de diàlisi. També donar suport al grup sanitari en les tasques de subministrament de medicaments.
- En cas d'evacuació, preparar els llocs d'acollida i la seva gestió, així com tot el material necessari per a gestionar l'acollida: proveïment d'aliments, roba, medicaments, etc.
- Ha de designar un responsable del/s centre/s d'acollida, que tindrà les següents funcions:
 - Portar el control nominal de les persones evacuades i/o acollides.
 - Transmetre les necessitats que puguin presentar-se.
 - Rebre i distribuir l'avitallament.
- Preparar zones de refugi temporal i segur per a les persones de pas i donar-los roba d'abric, en cas de ser necessari.
- Gestionar la recepció, l'avitallament i el control del voluntariat, tant del mateix municipi com de fora. Concretament, ha de rebre els voluntaris ocasionals que es presentin i ha d'anotar el seus noms en una llista. Si són necessaris, cal agrupar-los i integrar-los, segons la seva capacitat, en els grups locals actuants més adients. Si no són necessaris, cal comunicar-los que l'Ajuntament ja s'hi posarà en contacte quan necessiti la seva ajuda.
- En cas que la situació ho requereixi, comunicar al director del Pla la necessitat de recursos externs al municipi per fer front a l'emergència.
- Nevades. Si està nevant, coordinar la neteges dels carrers i la distribució de la sal.

MITJANS I RECURSOS

- Vehicle

LLOC ON DIRIGIR-SE

- CECOPAL

DOCUMENTACIÓ NECESSÀRIA

- Duprocim

Document Únic de Protecció Civil Municipal de Vilanant
Manual d'actuació per riscos especials

23/02/17

FITXA D'ACTUACIÓ	CAP DEL GRUP LOCAL LOGÍSTIC I D'ACOLLIDA
7	
ACCIONS A REALITZAR	
<ul style="list-style-type: none"> Ha de contactar amb l'alcalde. Ha de demanar-li informació i instruccions. Si l'Alcalde constitueix el CECOPAL, desplaçar-s'hi. Ha d'activar directament o a través del CRA el Grup Local Logístic i d'Accollida. 	
ACCIONS PER A LES FUNCIONS LOGÍSTIQUES	
<i>(Tant les necessàries per a la població com les que pugui sol·licitar el CCA per mitjà de l'alcalde.)</i>	
<ul style="list-style-type: none"> Ha de quantificar, preveure i tenir localitzats els mitjans extraordinaris disponibles en el municipi (<i>vegeu en annexos generals, el directori telefònic que acompanya aquest manual</i>). Ha de contactar amb el Grup Logístic del Pla Especial de la Generalitat, per gestionar de mutu acord la demanda dels recursos necessaris, públics o privats, que es puguin obtenir al terme municipal i que figuren en el directori telefònic als annexos generals que acompanya aquest document. Ha de controlar l'ús dels recursos gestionats i el seu estat. La demanda de recursos aliens al municipi s'ha de fer sempre des del CECAT (Tel. 935517285). 	
ACCIONS PER A LES FUNCIONS D'ACOLLIDA	
<ul style="list-style-type: none"> En cas d'evacuació, ha de determinar conjuntament amb l'alcalde, i el responsable del Grup Local d'Ordre, en funció de l'àrea a evacuar, el centre o els centres d'acollida. Ha d'activar el/s centre/s d'acollida i el/s seu/s responsable/s (<i>consulteu el punt 5.1.4</i>). Ha de desplaçar al/s centre/s d'acollida l'equip d'acollida. Ha de preveure, juntament amb el Grup Logístic del Pla Especial de la Generalitat, l'avitallament de centre d'acollida. Ha de designar un responsable del/s centre/s d'acollida, que tindrà les següents funcions: <ul style="list-style-type: none"> Portar el control nominal de les persones evacuades i/o acollides. Transmetre les necessitats que puguin presentar-se. Rebre i distribuir l'avitallament. Ha de rebre els voluntaris ocasionals que es presentin. Ha d'anotar el seus noms en una llista. Si són necessaris, cal agrupar-los i integrar-los, segons la seva capacitat, en els grups locals actuants més adients. Si no són necessaris, cal comunicar-los que l'Ajuntament ja s'hi posarà en contacte quan necessiti la seva ajuda. Si es necessiten voluntaris i no n'hi ha prou, d'acord amb l'alcalde, ha de demanar la participació de veïns del municipi. Ha d'establir, juntament amb el Grup Logístic del Pla Especial de la Generalitat, el reforç de comunicacions del centre d'acollida. Ha de mantenir contacte amb el CAP i organitzar, juntament amb el Grup Sanitari del Pla possibles atencions en el/s centre/s d'acollida. 	
» Pre-alerta	
<ul style="list-style-type: none"> Avisar els membres del grup local logístic i d'acollida. Comprovar els mitjans i materials disponibles (nevades): <ul style="list-style-type: none"> Davant la previsió de nevades, fer la previsió del material fundent que pot necessitar el grup d'intervenció en cas de materialitzar-se les nevades previstes. Recollir aquest material i emmagatzemar-ho. Fer la previsió del material lleuger i pesant de treball que pot ser necessari en cas de materialitzar-se les nevades previstes. També dels mitjans tècnics específics per al grup d'intervenció tal com pales llevaneus, excavadores, grues o altres apropiats per a treure la neu, per a posar fundents i per al rescat de persones. Revisar l'emmagatzematge de fundents. Preveure quins equipaments municipals podrien destinar-se a l'acollida d'elements vulnerables evacuats, en cas necessari. Davant la previsió de nevades, contactar amb el cap del grup d'ordre per recordar les rutes de neteja 	



Document Únic de Protecció Civil Municipal de Vilanant
Manual d'actuació per riscos especials

23/02/17

EMERGÈNCIES AERONÀUTIQUES

» **Avis de pre-alerta**

- Informar els membres del grup de la nova situació.

» **Alerta**


- Integrar-se al grup d'ordre del pla AEROCAT i col·laborar pel que fa a:
 - Tasques d'ordenació i control del trànsit i control d'accessos.
 - Si s'escau, coordinar i executar l'evacuació o l'allunyament de la població. En cas d'evacuació, s'ha de determinar conjuntament amb l'alcalde i amb el cap de bombers, la zona a evacuar i s'ha de fer, d'acord amb les indicacions del director del Pla AEROCAT.
- Ha d'establir el sistema d'atendre els veïns que s'adrecin a l'Ajuntament cercant informació, bé desplaçant-s'hi, bé per telèfon.

» **Emergència 1**

- Integrar-se al grup d'ordre del pla AEROCAT i col·laborar pel que fa a:
 - El control dels accessos a vies .
 - La senyalització dels punts especialment conflictius.
 - Si s'escau, coordinar i executar l'evacuació o l'allunyament de la població. En cas d'evacuació, s'ha de determinar conjuntament amb l'alcalde i amb el cap de bombers, la zona a evacuar i s'ha de fer, d'acord amb les indicacions del director del Pla AEROCAT.
 - En cas d'evacuació, ha de preveure conjuntament amb el responsable del grup local logístic, quins seran els centres d'acollida i els mitjans de transport necessaris.
 - Efectuar la relació de persones afectades (evacuades).
 - Elaboració de les llistes de persones a la sala d'il·lesos i familiars.
 - Custodia de la caixa negra i altres elements necessaris per la investigació de l'accident d'acord amb la normativa de l'OACI.
 - Ha d'establir el missatge, els consells d'autoprotecció i determinar les rutes d'avis i evacuació.
 - Ha de preveure la vigilància de les zones evacuades.
 - Garantir que els grups d'actuació puguin actuar sense cap impediment.

» **Emergència 2**

- Intensificar les tasques pròpies de l'emergència 1.



Document Únic de Protecció Civil Municipal de Vilanant
Manual d'actuació per riscos especials

23/02/17

- Ha d'executar l'evacuació.
- Ha d'establir el missatge i determinar les rutes d'avis i evacuació. (*Consulteu el capítol 5.1.4 i l'annex 1 dels annexos específics d'aquest manuals.*)
- Ha de mobilitzar, en cas necessari, els mitjans de transport necessaris per a l'evacuació.
- Ha de preveure, juntament amb el cap del **Grup d'Ordre** del Pla Especial de la Generalitat, la vigilància de les zones evacuades.

ACCIONS PER A LES FUNCIONS D'AVÍS A LA POBLACIÓ


- Ha de determinar conjuntament amb l'alcalde, d'acord amb el director del Pla, la necessitat d'efectuar algun tipus d'avis.
- Ha de comprovar l'operativitat dels mitjans d'avis i informació. Si fos necessària la col·laboració del **Grup d'Ordre i Avisos a la Població** del Pla Especial de la Generalitat, cal demanar-la a l'alcalde, perquè al seu torn la demani al director d'aquest Pla.
- Ha de consultar la informació sobre consells d'autoprotecció (*vegeu l'annex 2 dels annexos específics d'aquest manual*).
- Ha d'establir l'avis telefònic i/o el desplaçament als nuclis aïllats.
- Ha de determinar conjuntament amb l'alcalde la necessitat d'informar el conjunt de la població.
- Ha d'establir el sistema d'atendre els veïns que s'adrecin a l'Ajuntament cercant informació, bé desplaçant-s'hi, bé per telèfon.

ESPECIAL PER NEVADES:» **Avis de risc de nevades intenses: pre-alerta**

- Avisar els membres del grup local d'ordre i avisos a la població.
- Coordinar-se amb el grup logístic per tenir a punt les rutes de neteja establertes al municipi i per a que estigui a punt les zones de distribució de sal, la senyalització dels punts més conflictius i per a que s'habilitin els aparcaments de vehicles, en cas de ser necessaris.
- Comprovar els mitjans disponibles.
- Ha d'establir l'avis telefònic i/o el desplaçament als nuclis aïllats.

» **Alerta**


- Ha de consultar la informació sobre consells d'autoprotecció (*vegeu l'annex*), sobre l'estat de la xarxa viària, sobre les rutes preferents, sobre els punts conflictius a nivell municipal, sobre la conveniència o obligatorietat de fer servir cadenes, sobre l'estat de funcionament dels transports públics.
- Ha d'establir l'avis telefònic i/o el desplaçament als nuclis aïllats, així com els consells



Document Únic de Protecció Civil Municipal de Vilanant
Manual d'actuació per riscos especials

23/02/17

FITXA D'ACTUACIÓ	CAP DEL GRUP LOCAL D'ORDRE I AVISOS A LA POBLACIÓ
8	
ACCIONS A REALITZAR	
<ul style="list-style-type: none"> • Ha de contactar amb l'alcalde. Ha de demanar-li informació i instruccions. Si l'alcalde constitueix el CECOPAL, ha de desplaçar-s'hi. • Ha de constituir, si cal, el Grup d'Ordre. 	
<u>ACCIONS PER A LES FUNCIONS D'ORDRE</u>	
<ul style="list-style-type: none"> • Ha d'establir l'avis telefònic i/o el desplaçament als nuclis aïllats. Ha de considerar si cal el confinament / l'evacuació. <i>(Vegeu el directori telefònic als annexos generals i el quadre d'elements vulnerables de l'annex 5 que acompanya aquest manual).</i> • Ha de recollir, contrastar i facilitar a l'alcalde tota la informació que generi l'emergència. • Ha d'encarregar als membres del grup: <ul style="list-style-type: none"> - El control d'accessos a les vies que permeten accedir als llocs d'intervenció, per impedir l'accés de persones no autoritzades, en bé de la seva seguretat. - Senyalització de les vies d'accés, per tal d'afavorir l'arribada dels grups actuants. <p>» <u>Guia d'actuants, control d'accessos i senyalització de camins i pistes per incendis forestals</u></p> <ul style="list-style-type: none"> • Hi ha d'haver una reunió dels guies al CECOPAL, per poder-los posar al servei dels grups actuants. • Ha d'encarregar als membres del grup: <ul style="list-style-type: none"> - El control d'accessos a les vies que permeten accedir als llocs d'intervenció, per impedir l'accés de persones no autoritzades, en bé de la seva seguretat. - Senyalització de les vies d'accés, per tal d'afavorir l'arribada dels grups actuants. <p>» <u>En cas d'evacuació:</u></p> <ul style="list-style-type: none"> • Ha de determinar conjuntament amb l'alcalde, el cap de Bombers i el CECAT la zona a evacuar. • Ha de consultar el punt 5.1.4 sobre la quantitat i el tipus de població, les necessitats de mitjans... • Ha de demanar a l'alcalde, si es considera necessari, la sol·licitud de reforços al cap del Grup d'Ordre del Pla Especial de la Generalitat. • Ha de determinar conjuntament amb l'alcalde i el responsable del Grup Local Logístic i d'Acollida, el centre d'acollida corresponent. <i>(Consulteu el capítol 5.1.4.)</i> 	



Document Únic de Protecció Civil Municipal de Vilanant
Manual d'actuació per riscos especials

23/02/17

EMERGÈNCIES AERONÀUTIQUES» **Avis de pre-alerta**

- Informar els membres del grup de la nova situació.

» **Alerta**


- Integrar-se al grup d'ordre del pla AEROCAT i col·laborar pel que fa a:
 - Tasques d'ordenació i control del trànsit i control d'accessos.
 - Si s'escau, coordinar i executar l'evacuació o l'allunyament de la població. En cas d'evacuació, s'ha de determinar conjuntament amb l'alcalde i amb el cap de bombers, la zona a evacuar i s'ha de fer, d'acord amb les indicacions del director del Pla AEROCAT.
- Ha d'establir el sistema d'atendre els veïns que s'adrecin a l'Ajuntament cercant informació, bé desplaçant-s'hi, bé per telèfon.

» **Emergència 1**

- Integrar-se al grup d'ordre del pla AEROCAT i col·laborar pel que fa a:
 - El control dels accessos a vies .
 - La senyalització dels punts especialment conflictius.
 - Si s'escau, coordinar i executar l'evacuació o l'allunyament de la població. En cas d'evacuació, s'ha de determinar conjuntament amb l'alcalde i amb el cap de bombers, la zona a evacuar i s'ha de fer, d'acord amb les indicacions del director del Pla AEROCAT.
 - En cas d'evacuació, ha de preveure conjuntament amb el responsable del grup local logístic, quins seran els centres d'acollida i els mitjans de transport necessaris.
 - Efectuar la relació de persones afectades (evacuades).
 - Elaboració de les llistes de persones a la sala d'il·lesos i familiars.
 - Custodia de la caixa negra i altres elements necessaris per la investigació de l'accident d'acord amb la normativa de l'OACI.
 - Ha d'establir el missatge, els consells d'autoprotecció i determinar les rutes d'avis i evacuació.
 - Ha de preveure la vigilància de les zones evacuades.
 - Garantir que els grups d'actuació puguin actuar sense cap impediment.

» **Emergència 2**

- Intensificar les tasques pròpies de l'emergència 1.




Document Únic de Protecció Civil Municipal de Vilanant
Manual d'actuació per riscos especials

23/02/17

d'autoprotecció.

- Ha de procedir al desallotjament dels elements vulnerables que s'escaiguin.
 - Ha de situar als efectius en els punts crítics (zones obagues, zones més altes, zones amb més densitat de població...) per conèixer els problemes que puguin sorgir i la seva evolució.
 - Ha d'establir el sistema d'atendre els veïns que s'adrecin a l'Ajuntament cercant informació, bé desplaçant-s'hi, bé per telèfon.
- » **Emergència 1**
- Ha de recollir, contrastar i facilitar al director del Pla tota la informació que generi l'emergència (transports, serveis bàsics, estat de la xarxa viària, rutes preferents, punts conflictius a nivell municipal, conveniència o obligatorietat de fer servir cadenes, etc.).
 - Ha d'encarregar als membres del grup:
 - El control dels accessos a vies o zones impracticables (zones obagues, zones molt altes...).
 - La senyalització dels punts especialment conflictius.
 - Ha de revisar els punts, equipaments, establiments i habitatges que puguin resultar afectats i que no hagin estat prèviament desallotjats (masies aïllades, restaurants...), i procedir a l'avís telefònic i/o el desplaçament fins aquests, en cas que sigui necessari.
 - També ha de considerar si s'escau, el desallotjament i evacuació (*vegeu el directori telefònic a l'annex general i el quadre d'elements vulnerables del punt 2*). En cas d'evacuació, s'ha de determinar conjuntament amb l'alcalde i amb el cap de bombers, la zona a evacuar.
 - En cas d'evacuació, ha de preveure conjuntament amb el responsable del grup local logístic, quins seran els centres d'acollida i els mitjans de transport necessaris.
 - Ha d'executar l'evacuació, en cas que sigui necessari.
 - Ha d'establir el missatge, els consells d'autoprotecció i determinar les rutes d'avís i evacuació. (*consulteu el capítol 5.1.4. i l'annex 2*).
 - Ha de preveure la vigilància de les zones evacuades.
 - Ha d'establir el sistema d'atendre els veïns que s'adrecin a l'Ajuntament cercant informació, bé desplaçant-s'hi, bé per telèfon.
- » **Emergència 2**
- Intensificar les tasques pròpies de l'emergència 1.
 - Demanar, en coordinació amb el grup logístic, la col·laboració de voluntaris i establir els sistemes de control i adjudicació de tasques als voluntaris municipals.




Document Únic de Protecció Civil Municipal de Vilanant
Manual d'actuació per riscos especials

23/02/17

6. Document 6. Directori telefònic i catàleg de mitjans i recursos**6.1. Directori telefònic****6.1.1. ORGANIGRAMA MUNICIPAL DE L'EMERGÈNCIA**

Responsable municipal de l'Emergència – Director del Pla de Protecció Civil Municipal		
NOM I COGNOMS	CÀRREC HABITUAL	TELÈFONS
Titular: Anna Palet Vilaplana	Alcaldesa	619833736
Substitut: Carles Sallés Sospedra	Regidor Àrea d'esports i comunicació i noves tecnologies	607944640

Consell Assessor			
CÀRREC OPERATIU	NOM I COGNOMS	CÀRREC HABITUAL	TELÈFONS
Coordinador municipal de l'emergència	Titular: Anna Palet Vilaplana Substitut: Carles Sallés Sospedra	Alcaldesa	619833736
Cap del grup local d'intervenció	Titular: Sònia Xinxó Zamorano Substitut: Lluís Aulet Sayó	2a tinent alcalde. Àrea d'educació, benestar i família i recursos humans i contractació.	600423167
Cap del grup local sanitari	Titular: Substitut:	No n'hi ha	-
Cap del grup local logístic i d'acollida	Titular: Sònia Xinxó Zamorano Substitut: Lluís Aulet Sayó	2a tinent alcalde. Àrea d'educació, benestar i família i recursos humans i contractació.	600423167
Cap del grup local d'ordre i d'avisos a la població	Titular: Anna Palet Vilaplana Substitut: Carles Sallés Sospedra	Alcaldesa	619833736



Document Únic de Protecció Civil Municipal de Vilanant
Manual d'actuació per riscos especials

23/02/17

- Demanar , en coordinació amb el grup logístic, la col·laboració de voluntaris i establir els sistemes de control i adjudicació de tasques als voluntaris municipals.

MITJANS I RECURSOS

- Vehicle

LLOC ON DIRIGIR-SE

- CECOPAL

DOCUMENTACIÓ NECESSÀRIA

- Duprocim

Document Únic de Protecció Civil Municipal de Vilanant
Manual d'actuació per riscos especials

23/02/17

Grup Local d'Intervenció

OPERATIU	NOM I COGNOMS	CÀRREC HABITUAL	TELÈFONS
ADF (només Infocat)	Responsable: Edu	ADF	650749611
	Fontdecaba	ADF	678893763
	Substitut: Jaume Quintana		

Grup Local Logístic i d'Acollida

OPERATIU	NOM I COGNOMS	CÀRREC HABITUAL	TELÈFONS
Responsable de la logística	Responsable: Sònia Xinxó Zamorano Substitut: Lluís Aulet Sayó	2a tinent alcalde. Àrea d'educació, benestar i família i recursos humans i contractació.	600423167
Responsable d'Acollida	Responsable: Sònia Xinxó Zamorano Substitut: Lluís Aulet Sayó	2a tinent alcalde. Àrea d'educació, benestar i família i recursos humans i contractació.	600423167
Responsable de l'Associació de Voluntaris de PC	Responsable: Sònia Xinxó Zamorano Substitut: Lluís Aulet Sayó	2a tinent alcalde. Àrea d'educació, benestar i família i recursos humans i contractació.	600423167
Responsable Voluntaris municipals ocasionals	Responsable: Sònia Xinxó Zamorano Substitut: Lluís Aulet Sayó	2a tinent alcalde. Àrea d'educació, benestar i família i recursos humans i contractació.	600423167
Responsable de Serveis Socials	Responsable: Sònia Xinxó Zamorano Substitut: Lluís Aulet Sayó	2a tinent alcalde. Àrea d'educació, benestar i família i recursos humans i contractació.	600423167
Responsable de Serveis Bàsics al municipi	Responsable: Sònia Xinxó Zamorano Substitut: Lluís Aulet Sayó	2a tinent alcalde. Àrea d'educació, benestar i família i recursos humans i contractació.	600423167



Document Únic de Protecció Civil Municipal de Vilanant
Manual d'actuació per riscos especials

23/02/17

Gabinet d'Informació

NOM I COGNOMS	CÀRREC HABITUAL	TELÈFONS
Titular: Marina Prats Fornés	Regidora Àrea de joventut i festes.	651592458
Substitut: Lluís Aulet Sayó	Regidor Àrea de medi ambient i sanitat	650207917

Representant municipal al CECAT

Pla Especial	NOM I COGNOMS	CÀRREC HABITUAL	TELÈFONS
Tots	Titular: Carles Sallés Sospedra Substitut: Sònia Xinxó Zamorano	Regidor Àrea d'esports i comunicació i noves tecnologies	607944640

En cas que el CAMCAT també estigui activat, es preveu la incorporació a l'estructura de gestió del Pla autonòmic de representants dels municipis afectats.


Concretament, el CAMCAT preveu la participació dels municipis afectats com a membres al consell assessor, al centre de coordinació operativa a terra i al centre de coordinació operativa a mar.

L'objectiu del **consell assessor** és assistir el/la Director/a del CAMCAT en els diferents aspectes de l'emergència. El consell assessor té com a missions principals:

- › informar i assessorar el/la directora/a del Pla i
- › analitzar i valorar la situació de l'emergència.

Grups actuants


En cas d'activació del Pla Especial de la Generalitat, dirigeix els grups actuants el Conseller/a d'Interior, que és el seu director/a o en la persona en qui delegui. **Les feines que ha de realitzar cada un dels grups d'actuació locals s'han de coordinar amb les dels grups d'actuació del Pla Especial de la Generalitat, en els quals s'integren.**



Document Únic de Protecció Civil Municipal de Vilanant
Manual d'actuació per riscos especials

23/02/17

Masia		Família	Telèfon fix-mòbil
EV001 Mas Puig		1 pastor	
Coordenades UTM (ETRS89)		Ocupació de la masia	Franja seguretat de 25 metres del bosc
X	Y	<input checked="" type="checkbox"/> Habitual	SI <input type="checkbox"/> NO <input checked="" type="checkbox"/> NO CAL <input type="checkbox"/>
489246	4680623	<input type="checkbox"/> 2ª Residència	
		<input type="checkbox"/> Estiu i cap de setmana	
Familiars d'edat avançada o nens petits		Familiars amb malalties importantes o discapacitats	Medicació/Observacions
		Diabetis	Cor
		Diàlisi	Discapacitat Física
		Epilèpsia	Discapacitat Psíquica
Avisar amb missatge PUSH			
SI NO			
Maquinària en cas d'emergència i si en podem disposar propietari i màquina			



Document Únic de Protecció Civil Municipal de Vilanant
Manual d'actuació per riscos especials

23/02/17

Grup Local d'Ordre i Avisos a la Població			
OPERATIU	NOM I COGNOMS	CÀRREC HABITUAL	TELÈFONS
Responsable d'Ordre	Titular: Anna Palet Vilaplana	Titular: Anna Palet Vilaplana	Titular: Anna Palet Vilaplana
Responsable dels Avisos a la Població	Titular: Anna Palet Vilaplana	Titular: Anna Palet Vilaplana	Titular: Anna Palet Vilaplana

Comissió municipal de protecció civil:

COMISSIÓ MUNICIPAL DE PROTECCIÓ CIVIL	
NOM I COGNOMS	CÀRREC HABITUAL
No n'hi ha	-


6.1.2. CENTRES DE COORDINACIÓ I SERVEIS D'EMERGÈNCIA

CENTRES DE COORDINACIÓ I SERVEIS D'EMERGÈNCIA		
SERVEI	TELÈFON	CORREU ELECTRÒNIC
CECAT	93.551.72.85	cecat@cecat.cat
CECOPAL	972 546 003	ajuntament@vilanant.cat
CRA	972 546 003	ajuntament@vilanant.cat
Sala de guàrdia de Bombers a Girona	972.18.24.00	---
Sala de guàrdia de Mossos a Girona	972.18.88.10	---

6.1.3. ELEMENTS VULNERABLES

També hi ha la llista d'elements vulnerables al punt 3.2 Elements vulnerables.

En el document 3 d'EV fer referència a aquest document, i aquí adjuntar les fitxes d'EV:



Document Únic de Protecció Civil Municipal de Vilanant
Manual d'actuació per riscos especials

23/02/17

Masia		Família	Telèfon fix-mòbil
EV003 Can Genover		Deshabitat	Marisa (Can Pau)
Coordenades UTM (ETRS89)		Ocupació de la masia	Franja seguretat de 25 metres del bosc
X	Y	<input checked="" type="checkbox"/> Habitual	SI <input type="checkbox"/> NO <input checked="" type="checkbox"/> NO CAL <input type="checkbox"/>
489021	4680485	<input type="checkbox"/> 2ª Residència	
		<input type="checkbox"/> Estiu i cap de setmana	
Familiars d'edat avançada o nens petits		Familiars amb malalties importantes o discapacitats	Medicació/Observacions
		Diabetis	Cor
		Diàlisi	Discapacitat Física
		Epilèpsia	Discapacitat Psíquica
Avisar amb missatge PUSH			
SI NO			
Maquinària en cas d'emergència i si en podem disposar propietari i màquina			



Document Únic de Protecció Civil Municipal de Vilanant
Manual d'actuació per riscos especials

23/02/17

Masia		Família	Telèfon fix-mòbil
EV002 Sant Joan de Coquells		Deshabitat	
Coordenades UTM (ETRS89)		Ocupació de la masia	Franja seguretat de 25 metres del bosc
X	Y	<input checked="" type="checkbox"/> Habitual	SI <input type="checkbox"/> NO <input checked="" type="checkbox"/> NO CAL <input type="checkbox"/>
489041	4680539	<input type="checkbox"/> 2ª Residència	
		<input type="checkbox"/> Estiu i cap de setmana	
Familiars d'edat avançada o nens petits		Familiars amb malalties importants o discapacitats	Medicació/Observacions
		Diabetis	Cor
		Diàlisi	Discapacitat Física
		Epilèpsia	Discapacitat Psíquica
Avisar amb missatge PUSH			
SI NO			
Maquinària en cas d'emergència i si en podem disposar propietari i màquina			



Document Únic de Protecció Civil Municipal de Vilanant
Manual d'actuació per riscos especials

23/02/17

Masia		Família	Telèfon fix-mòbil
EV005 Mas Xibeques		2p	Sr. Amiel 972 671 548
Coordenades UTM (ETRS89)		Ocupació de la masia	Franja seguretat de 25 metres del bosc
X	Y	<input checked="" type="checkbox"/> Habitual	SI <input type="checkbox"/> NO <input checked="" type="checkbox"/> NO CAL <input type="checkbox"/>
489745	4680029	<input type="checkbox"/> 2ª Residència	
		<input type="checkbox"/> Estiu i cap de setmana	
Familiars d'edat avançada o nens petits		Familiars amb malalties importantes o discapacitats	Medicació/Observacions
		Diabetis	Cor
		Diàlisi	Discapacitat Física
		Epilèpsia	Discapacitat Psíquica
Avisar amb missatge PUSH			
SI NO			
Maquinària en cas d'emergència i si en podem disposar propietari i màquina			

Document Únic de Protecció Civil Municipal de Vilanant
Manual d'actuació per riscos especials

23/02/17

Masia		Família	Telèfon fix-mòbil
EV004 Mas Llobet Sant Salvador		2 persones	Masllobet@jandemanol.es
Coordenades UTM (ETRS89)		Ocupació de la masia	Franja seguretat de 25 metres del bosc
X	Y	<input checked="" type="checkbox"/> Habitual	SI <input type="checkbox"/> NO <input checked="" type="checkbox"/> NO CAL <input type="checkbox"/>
489088	4680231	<input type="checkbox"/> 2ª Residència <input type="checkbox"/> Estiu i cap de setmana	
Familiars d'edat avançada o nens petits		Familiars amb malalties importants o discapacitats	Medicació/Observacions
		Diabetis	Cor
		Diàlisi	Discapacitat Física
		Epilèpsia	Discapacitat Psíquica
Avisar amb missatge PUSH			
SI NO			
Maquinària en cas d'emergència i si en podem disposar propietari i màquina			

Document Únic de Protecció Civil Municipal de Vilanant
Manual d'actuació per riscos especials

23/02/17

Masia		Família	Telèfon fix-mòbil
EV007 Can Pujades		2p	Esteve Puignau/Monserrat Mercè 972 54 64 34
Coordenades UTM (ETRS89)		Ocupació de la masia	Franja seguretat de 25 metres del bosc
X	Y	<input checked="" type="checkbox"/> Habitual	SI <input type="checkbox"/> NO <input checked="" type="checkbox"/> NO CAL <input type="checkbox"/>
490032	4679393	<input type="checkbox"/> 2ª Residència	
		<input type="checkbox"/> Estiu i cap de setmana	
Familiars d'edat avançada o nens petits		Familiars amb malalties importants o discapacitats	Medicació/Observacions
		Diabetis	Cor
		Diàlisi	Discapacitat Física
		Epilèpsia	Discapacitat Psíquica
Avisar amb missatge PUSH			
SI NO			
Maquinària en cas d'emergència i si en podem disposar propietari i màquina			



Document Únic de Protecció Civil Municipal de Vilanant
Manual d'actuació per riscos especials

23/02/17

Masia		Família	Telèfon fix-mòbil
EV006 El Casot		2p	
Coordenades UTM (ETRS89)		Ocupació de la masia	Franja seguretat de 25 metres del bosc
X	Y	<input checked="" type="checkbox"/> Habitual	SI <input type="checkbox"/> NO <input checked="" type="checkbox"/> NO CAL <input type="checkbox"/>
489832	4679693	<input type="checkbox"/> 2ª Residència	
		<input type="checkbox"/> Estiu i cap de setmana	
Familiars d'edat avançada o nens petits		Familiars amb malalties importantes o discapacitats	Medicació/Observacions
		Diabetis	Cor
		Diàlisi	Discapacitat Física
		Epilèpsia	Discapacitat Psíquica
Avisar amb missatge PUSH			
SI NO			
Maquinària en cas d'emergència i si en podem disposar propietari i màquina			

Document Únic de Protecció Civil Municipal de Vilanant
Manual d'actuació per riscos especials

23/02/17

Masia		Família	Telèfon fix-mòbil
EV009 Mas Rodella		Deshabitat	J.Juncarol Quintana 972 546 138
Coordenades UTM (ETRS89)		Ocupació de la masia	Franja seguretat de 25 metres del bosc
X	Y	<input type="checkbox"/> Habitual	SI <input type="checkbox"/> NO <input checked="" type="checkbox"/> NO CAL <input type="checkbox"/>
489602	4678655	<input type="checkbox"/> 2ª Residència	
		<input type="checkbox"/> Estiu i cap de setmana	
Familiars d'edat avançada o nens petits		Familiars amb malalties importantes o discapacitats	Medicació/Observacions
		Diabetis	Cor
		Diàlisi	Discapacitat Física
		Epilèpsia	Discapacitat Psíquica
Avisar amb missatge PUSH			
SI NO			
Maquinària en cas d'emergència i si en podem disposar propietari i màquina			

Document Únic de Protecció Civil Municipal de Vilanant
Manual d'actuació per riscos especials

23/02/17

Masia		Família	Telèfon fix-mòbil
EV008 El Mas Nou		2p	Miquel Riera
Coordenades UTM (ETRS89)		Ocupació de la masia	Franja seguretat de 25 metres del bosc
X	Y	<input checked="" type="checkbox"/> Habitual	SI <input type="checkbox"/> NO <input checked="" type="checkbox"/> NO CAL <input type="checkbox"/>
489357	4679275	<input type="checkbox"/> 2ª Residència	
		<input type="checkbox"/> Estiu i cap de setmana	
Familiars d'edat avançada o nens petits		Familiars amb malalties importantes o discapacitats	Medicació/Observacions
		Diabetis	Cor
		Diàlisi	Discapacitat Física
		Epilèpsia	Discapacitat Psíquica
Avisar amb missatge PUSH SI NO			
Maquinària en cas d'emergència i si en podem disposar propietari i màquina			

Document Únic de Protecció Civil Municipal de Vilanant
Manual d'actuació per riscos especials

23/02/17

Masia		Família	Telèfon fix-mòbil
EV011 Ca l'Almà Can Garriga		8p	M. Koppert/M.C, Xaudiera Solé/Joan Saguè 972 546 312/972 546 224
Coordenades UTM (ETRS89)		Ocupació de la masia	Franja seguretat de 25 metres del bosc
X	Y	<input checked="" type="checkbox"/> Habitual	SI <input type="checkbox"/> NO <input checked="" type="checkbox"/> NO CAL <input type="checkbox"/>
490593	4678832	<input type="checkbox"/> 2ª Residència <input type="checkbox"/> Estiu i cap de setmana	
Familiars d'edat avançada o nens petits		Familiars amb malalties importants o discapacitats	Medicació/Observacions
		Diabetis	Cor
		Diàlisi	Discapacitat Física
		Epilèpsia	Discapacitat Psíquica
Avisar amb missatge PUSH			
SI NO			
Maquinària en cas d'emergència i si en podem disposar propietari i màquina			

Document Únic de Protecció Civil Municipal de Vilanant
Manual d'actuació per riscos especials

23/02/17


Masia		Família	Telèfon fix-mòbil
EV010 Can Clavaguera		Deshabitat	
Coordenades UTM (ETRS89)		Ocupació de la masia	Franja seguretat de 25 metres del bosc
X	Y	<input type="checkbox"/> Habitual	SI <input type="checkbox"/> NO <input checked="" type="checkbox"/> NO CAL <input type="checkbox"/>
489955	4678704	<input type="checkbox"/> 2ª Residència	
		<input type="checkbox"/> Estiu i cap de setmana	
Familiars d'edat avançada o nens petits		Familiars amb malalties importants o discapacitats	Medicació/Observacions
		Diabetis	Cor
		Diàlisi	Discapacitat Física
		Epilèpsia	Discapacitat Psíquica
Avisar amb missatge PUSH SI NO			
Maquinària en cas d'emergència i si en podem disposar propietari i màquina			



Document Únic de Protecció Civil Municipal de Vilanant
Manual d'actuació per riscos especials

23/02/17

Masia		Família	Telèfon fix-mòbil
EV013 La Cloquella		2p	Josep Palomer Puig 972 546 221
Coordenades UTM (ETRS89)		Ocupació de la masia	Franja seguretat de 25 metres del bosc
X	Y	<input checked="" type="checkbox"/> Habitual	SI <input type="checkbox"/> NO <input checked="" type="checkbox"/> NO CAL <input type="checkbox"/>
491408	4678506	<input type="checkbox"/> 2ª Residència	
		<input type="checkbox"/> Estiu i cap de setmana	
Familiars d'edat avançada o nens petits		Familiars amb malalties importantes o discapacitats	Medicació/Observacions
		Diabetis	Cor
		Diàlisi	Discapacitat Física
		Epilèpsia	Discapacitat Psíquica
Avisar amb missatge PUSH			
SI NO			
Maquinària en cas d'emergència i si en podem disposar propietari i màquina			



Document Únic de Protecció Civil Municipal de Vilanant
Manual d'actuació per riscos especials

23/02/17

Masia		Família	Telèfon fix-mòbil
EV012 Granja Malirach		Vedells	Miquel Malirach Saguer 972 546 215
Coordenades UTM (ETRS89)		Ocupació de la masia	Franja seguretat de 25 metres del bosc
X	Y	<input checked="" type="checkbox"/> Habitual	SI <input type="checkbox"/> NO <input checked="" type="checkbox"/> NO CAL <input type="checkbox"/>
491157	4678567	<input type="checkbox"/> 2ª Residència <input type="checkbox"/> Estiu i cap de setmana	
Familiars d'edat avançada o nens petits		Familiars amb malalties importantes o discapacitats	Medicació/Observacions
		Diabetis	Cor
		Diàlisi	Discapacitat Física
		Epilèpsia	Discapacitat Psíquica
Avisar amb missatge PUSH SI NO			
Maquinària en cas d'emergència i si en podem disposar propietari i màquina			

Document Únic de Protecció Civil Municipal de Vilanant
Manual d'actuació per riscos especials

23/02/17

Masia		Família	Telèfon fix-mòbil
EV017 Can Palau		1p	Anna Rovira
Coordenades UTM (ETRS89)		Ocupació de la masia	Franja seguretat de 25 metres del bosc
X	Y	<input checked="" type="checkbox"/> Habitual	SI <input type="checkbox"/> NO <input checked="" type="checkbox"/> NO CAL <input type="checkbox"/>
489735	4678466	<input type="checkbox"/> 2ª Residència	
		<input type="checkbox"/> Estiu i cap de setmana	
Familiars d'edat avançada o nens petits		Familiars amb malalties importants o discapacitats	Medicació/Observacions
		Diabetis	Cor
		Diàlisi	Discapacitat Física
		Epilèpsia	Discapacitat Psíquica
Avisar amb missatge PUSH			
SI NO			
Maquinària en cas d'emergència i si en podem disposar propietari i màquina			

Document Únic de Protecció Civil Municipal de Vilanant
Manual d'actuació per riscos especials

23/02/17

Masia		Família	Telèfon fix-mòbil
EV016 Casa			Formigons costa brava/J.Oliva Sala (Vilajuïga) 972 530 403
Coordenades UTM (ETRS89)		Ocupació de la masia	Franja seguretat de 25 metres del bosc
X	Y	<input checked="" type="checkbox"/> Habitual	SI <input type="checkbox"/> NO <input checked="" type="checkbox"/> NO CAL <input type="checkbox"/>
490418	4678393	<input type="checkbox"/> 2ª Residència <input type="checkbox"/> Estiu i cap de setmana	
Familiars d'edat avançada o nens petits		Familiars amb malalties importantes o discapacitats	Medicació/Observacions
		Diabetis	Cor
		Diàlisi	Discapacitat Física
		Epilèpsia	Discapacitat Psíquica
Avisar amb missatge PUSH SI NO			
Maquinària en cas d'emergència i si en podem disposar propietari i màquina			

Document Únic de Protecció Civil Municipal de Vilanant
Manual d'actuació per riscos especials

23/02/17

Masia		Família	Telèfon fix-mòbil
EV015 Granges d'en Rotllens		Deshabitat	
Coordenades UTM (ETRS89)		Ocupació de la masia	Franja seguretat de 25 metres del bosc
X	Y	<input type="checkbox"/> Habitual <input type="checkbox"/> 2ª Residència <input type="checkbox"/> Estiu i cap de setmana	SI <input type="checkbox"/> NO <input checked="" type="checkbox"/> NO CAL <input type="checkbox"/>
490901	4678342		
Familiars d'edat avançada o nens petits		Familiars amb malalties importants o discapacitats	Medicació/Observacions
		Diabetis	Cor
		Diàlisi	Discapacitat Física
		Epilèpsia	Discapacitat Psíquica
Avisar amb missatge PUSH			
SI NO			
Maquinària en cas d'emergència i si en podem disposar propietari i màquina			

Document Únic de Protecció Civil Municipal de Vilanant
Manual d'actuació per riscos especials

23/02/17

Masia		Família	Telèfon fix-mòbil
EV014 Granges d'en Gironella		Vedells	Jaume Gironella Masso 972 546 475
Coordenades UTM (ETRS89)		Ocupació de la masia	Franja seguretat de 25 metres del bosc
X	Y	<input checked="" type="checkbox"/> Habitual	SI <input type="checkbox"/> NO <input checked="" type="checkbox"/> NO CAL <input type="checkbox"/>
491054	4678340	<input type="checkbox"/> 2ª Residència <input type="checkbox"/> Estiu i cap de setmana	
Familiars d'edat avançada o nens petits		Familiars amb malalties importants o discapacitats	Medicació/Observacions
		Diabetis	Cor
		Diàlisi	Discapacitat Física
		Epilèpsia	Discapacitat Psíquica
Avisar amb missatge PUSH SI NO			
Maquinària en cas d'emergència i si en podem disposar propietari i màquina			

Document Únic de Protecció Civil Municipal de Vilanant
Manual d'actuació per riscos especials

23/02/17

Masia		Família	Telèfon fix-mòbil
EV019 Mas Sastre		Deshabitat	
Coordenades UTM (ETRS89)		Ocupació de la masia	Franja seguretat de 25 metres del bosc
X	Y	<input type="checkbox"/> Habitual	SI <input type="checkbox"/> NO <input checked="" type="checkbox"/> NO CAL <input type="checkbox"/>
489213	4678443	<input type="checkbox"/> 2ª Residència	
		<input type="checkbox"/> Estiu i cap de setmana	
Familiars d'edat avançada o nens petits		Familiars amb malalties importantes o discapacitats	Medicació/Observacions
		Diabetis	Cor
		Diàlisi	Discapacitat Física
		Epilèpsia	Discapacitat Psíquica
Avisar amb missatge PUSH SI NO			
Maquinària en cas d'emergència i si en podem disposar propietari i màquina			

Document Únic de Protecció Civil Municipal de Vilanant
Manual d'actuació per riscos especials

23/02/17

Masia		Família	Telèfon fix-mòbil
EV018 Casa Nova		2p	(Mecànic)
Coordenades UTM (ETRS89)		Ocupació de la masia	Franja seguretat de 25 metres del bosc
X	Y	<input checked="" type="checkbox"/> Habitual	SI <input type="checkbox"/> NO <input checked="" type="checkbox"/> NO CAL <input type="checkbox"/>
489468	4678328	<input type="checkbox"/> 2ª Residència	
		<input type="checkbox"/> Estiu i cap de setmana	
Familiars d'edat avançada o nens petits		Familiars amb malalties importantes o discapacitats	Medicació/Observacions
		Diabetis	Cor
		Diàlisi	Discapacitat Física
		Epilèpsia	Discapacitat Psíquica
Avisar amb missatge PUSH			
SI NO			
Maquinària en cas d'emergència i si en podem disposar propietari i màquina			

Document Únic de Protecció Civil Municipal de Vilanant
Manual d'actuació per riscos especials

23/02/17

Masia		Família	Telèfon fix-mòbil
EV021 Can Guilla		4-p	Gloria Puig Vehí/Pere Pedregós
Coordenades UTM (ETRS89)		Ocupació de la masia	Franja seguretat de 25 metres del bosc
X	Y	<input checked="" type="checkbox"/> Habitual	SI <input type="checkbox"/> NO <input checked="" type="checkbox"/> NO CAL <input type="checkbox"/>
488470	4678544	<input type="checkbox"/> 2ª Residència	
		<input type="checkbox"/> Estiu i cap de setmana	
Familiars d'edat avançada o nens petits		Familiars amb malalties importants o discapacitats	Medicació/Observacions
		Diabetis	Cor
		Diàlisi	Discapacitat Física
		Epilèpsia	Discapacitat Psíquica
Avisar amb missatge PUSH			
SI NO			
Maquinària en cas d'emergència i si en podem disposar propietari i màquina			

Document Únic de Protecció Civil Municipal de Vilanant
Manual d'actuació per riscos especials

23/02/17

Masia		Família	Telèfon fix-mòbil
EV020 Mas Molar		1p	
Coordenades UTM (ETRS89)		Ocupació de la masia	Franja seguretat de 25 metres del bosc
X	Y	<input checked="" type="checkbox"/> Habitual	SI <input type="checkbox"/> NO <input checked="" type="checkbox"/> NO CAL <input type="checkbox"/>
488759	4678674	<input type="checkbox"/> 2ª Residència	
		<input type="checkbox"/> Estiu i cap de setmana	
Familiars d'edat avançada o nens petits		Familiars amb malalties importantes o discapacitats	Medicació/Observacions
		Diabetis	Cor
		Diàlisi	Discapacitat Física
		Epilèpsia	Discapacitat Psíquica
Avisar amb missatge PUSH			
SI NO			
Maquinària en cas d'emergència i si en podem disposar propietari i màquina			

Document Únic de Protecció Civil Municipal de Vilanant
Manual d'actuació per riscos especials

23/02/17

Masia		Família	Telèfon fix-mòbil
EV023 Alfaplast, S.A.		Fàbrica de poliester	972 546 023/972 546 544
Coordenades UTM (ETRS89)		Ocupació de la masia	Franja seguretat de 25 metres del bosc
X	Y	<input checked="" type="checkbox"/> Habitual	SI <input type="checkbox"/> NO <input checked="" type="checkbox"/> NO CAL <input type="checkbox"/>
490347	4678243	<input type="checkbox"/> 2ª Residència	
		<input type="checkbox"/> Estiu i cap de setmana	
Familiars d'edat avançada o nens petits		Familiars amb malalties importantes o discapacitats	Medicació/Observacions
		Diabetis	Cor
		Diàlisi	Discapacitat Física
		Epilèpsia	Discapacitat Psíquica
Avisar amb missatge PUSH			
SI NO			
Maquinària en cas d'emergència i si en podem disposar propietari i màquina			

Document Únic de Protecció Civil Municipal de Vilanant
Manual d'actuació per riscos especials

23/02/17

Masia		Família	Telèfon fix-mòbil
EV022 Granja d'en Llobet		Deshabitat	
Coordenades UTM (ETRS89)		Ocupació de la masia	Franja seguretat de 25 metres del bosc
X	Y	<input type="checkbox"/> Habitual	SI <input type="checkbox"/> NO <input checked="" type="checkbox"/> NO CAL <input type="checkbox"/>
489965	4678205	<input type="checkbox"/> 2ª Residència	
		<input type="checkbox"/> Estiu i cap de setmana	
Familiars d'edat avançada o nens petits		Familiars amb malalties importants o discapacitats	Medicació/Observacions
		Diabetis	Cor
		Diàlisi	Discapacitat Física
		Epilèpsia	Discapacitat Psíquica
Avisar amb missatge PUSH SI NO			
Maquinària en cas d'emergència i si en podem disposar propietari i màquina			

Codi Segur de Verificació: 4eed6638-2de3-4660-ac6b-02793533b0d2
 Origen: Ciutadà
 Identificador document original: ES_L01172288_2018_1708605
 Data d'impressió: 11/07/2023 12:49:55
 Pàgina 128 de 197

SIGNATURES
 1.- Ajuntament de Vilanant, 10/05/2018 11:43

Document Únic de Protecció Civil Municipal de Vilanant
 Manual d'actuació per riscos especials

23/02/17

Masia		Família	Telèfon fix-mòbil
EV025 Cases			Tomàs Verdera
Coordenades UTM (ETRS89)		Ocupació de la masia	Franja seguretat de 25 metres del bosc
X	Y	<input checked="" type="checkbox"/> Habitual	SI <input type="checkbox"/> NO <input checked="" type="checkbox"/> NO CAL <input type="checkbox"/>
490457	4678055	<input type="checkbox"/> 2ª Residència	
		<input type="checkbox"/> Estiu i cap de setmana	
Familiars d'edat avançada o nens petits		Familiars amb malalties importants o discapacitats	Medicació/Observacions
		Diabetis	Cor
		Diàlisi	Discapacitat Física
		Epilèpsia	Discapacitat Psíquica
Avisar amb missatge PUSH			
	SI NO		
Maquinària en cas d'emergència i si en podem disposar propietari i màquina			



Document Únic de Protecció Civil Municipal de Vilanant
Manual d'actuació per riscos especials

23/02/17

Masia		Família		Telèfon fix-mòbil
EV024 Cases				Lluís Pujeu
Coordenades UTM (ETRS89)		Ocupació de la masia		Franja seguretat de 25 metres del bosc
X	Y	<input checked="" type="checkbox"/> Habitual		SI <input type="checkbox"/> NO <input checked="" type="checkbox"/> NO CAL <input type="checkbox"/>
490294	4678064	<input type="checkbox"/> 2ª Residència		
		<input type="checkbox"/> Estiu i cap de setmana		
Familiars d'edat avançada o nens petits		Familiars amb malalties importantes o discapacitats		Medicació/Observacions
		Diabetis	Cor	
		Diàlisi	Discapacitat Física	
		Epilèpsia	Discapacitat Psíquica	
Avisar amb missatge PUSH				
SI NO				
Maquinària en cas d'emergència i si en podem disposar propietari i màquina				

Codi Segur de Verificació: 4eed6638-2de3-4660-ac6b-02793533b0d2
 Origen: Ciutadà
 Identificador document original: ES_L01172288_2018_1708605
 Data d'impressió: 11/07/2023 12:49:55
 Pàgina 130 de 197

SIGNATURES
 1.- Ajuntament de Vilanant, 10/05/2018 11:43

Document Únic de Protecció Civil Municipal de Vilanant
 Manual d'actuació per riscos especials

23/02/17

Masia		Família	Telèfon fix-mòbil
EV027 Granja Font Bona		Porcs	Josep Prats
Coordenades UTM (ETRS89)		Ocupació de la masia	Franja seguretat de 25 metres del bosc
X	Y	<input checked="" type="checkbox"/> Habitual	SI <input type="checkbox"/> NO <input checked="" type="checkbox"/> NO CAL <input type="checkbox"/>
490553	4677916	<input type="checkbox"/> 2ª Residència	
		<input type="checkbox"/> Estiu i cap de setmana	
Familiars d'edat avançada o nens petits		Familiars amb malalties importantes o discapacitats	Medicació/Observacions
		Diabetis	Cor
		Diàlisi	Discapacitat Física
		Epilèpsia	Discapacitat Psíquica
Avisar amb missatge PUSH			
SI NO			
Maquinària en cas d'emergència i si en podem disposar propietari i màquina			

Document Únic de Protecció Civil Municipal de Vilanant
Manual d'actuació per riscos especials

23/02/17

Masia		Família	Telèfon fix-mòbil
EV026 Casa		3p	Ramon Roca
Coordenades UTM (ETRS89)		Ocupació de la masia	Franja seguretat de 25 metres del bosc
X	Y	<input checked="" type="checkbox"/> Habitual	SI <input type="checkbox"/> NO <input checked="" type="checkbox"/> NO CAL <input type="checkbox"/>
490566	4678224	<input type="checkbox"/> 2ª Residència	
		<input type="checkbox"/> Estiu i cap de setmana	
Familiars d'edat avançada o nens petits		Familiars amb malalties importantes o discapacitats	Medicació/Observacions
		Diabetis	Cor
		Diàlisi	Discapacitat Física
		Epilèpsia	Discapacitat Psíquica
Avisar amb missatge PUSH			
SI NO			
Maquinària en cas d'emergència i si en podem disposar propietari i màquina			

Document Únic de Protecció Civil Municipal de Vilanant
Manual d'actuació per riscos especials

23/02/17

Masia		Família	Telèfon fix-mòbil
EV029 Casa		Deshabitat	Puig
Coordenades UTM (ETRS89)		Ocupació de la masia	Franja seguretat de 25 metres del bosc
X	Y	<input checked="" type="checkbox"/> Habitual	SI <input type="checkbox"/> NO <input checked="" type="checkbox"/> NO CAL <input type="checkbox"/>
490408	4677750	<input type="checkbox"/> 2ª Residència	
		<input type="checkbox"/> Estiu i cap de setmana	
Familiars d'edat avançada o nens petits		Familiars amb malalties importantes o discapacitats	Medicació/Observacions
		Diabetis	Cor
		Diàlisi	Discapacitat Física
		Epilèpsia	Discapacitat Psíquica
Avisar amb missatge PUSH			
SI NO			
Maquinària en cas d'emergència i si en podem disposar propietari i màquina			

Document Únic de Protecció Civil Municipal de Vilanant
Manual d'actuació per riscos especials

23/02/17

Masia		Família	Telèfon fix-mòbil
EV028 Can Gelart		2p	
Coordenades UTM (ETRS89)		Ocupació de la masia	Franja seguretat de 25 metres del bosc
X	Y	<input checked="" type="checkbox"/> Habitual	SI <input type="checkbox"/> NO <input checked="" type="checkbox"/> NO CAL <input type="checkbox"/>
490679	4677873	<input type="checkbox"/> 2ª Residència <input type="checkbox"/> Estiu i cap de setmana	
Familiars d'edat avançada o nens petits		Familiars amb malalties importantes o discapacitats	Medicació/Observacions
		Diabetis	Cor
		Diàlisi	Discapacitat Física
		Epilèpsia	Discapacitat Psíquica
Avisar amb missatge PUSH			
SI NO			
Maquinària en cas d'emergència i si en podem disposar propietari i màquina			

Document Únic de Protecció Civil Municipal de Vilanant
Manual d'actuació per riscos especials

23/02/17

Masia		Família	Telèfon fix-mòbil
EV031 Les Cases Noves		7 cases/16p	Narcís Planas 972 546 317
Coordenades UTM (ETRS89)		Ocupació de la masia	Franja seguretat de 25 metres del bosc
X	Y	<input checked="" type="checkbox"/> Habitual	SI <input type="checkbox"/> NO <input checked="" type="checkbox"/> NO CAL <input type="checkbox"/>
491522	4678071	<input type="checkbox"/> 2ª Residència <input type="checkbox"/> Estiu i cap de setmana	
Familiars d'edat avançada o nens petits		Familiars amb malalties importants o discapacitats	Medicació/Observacions
		Diabetis	Cor
		Diàlisi	Discapacitat Física
		Epilèpsia	Discapacitat Psíquica
Avisar amb missatge PUSH			
SI NO			
Maquinària en cas d'emergència i si en podem disposar propietari i màquina			

Document Únic de Protecció Civil Municipal de Vilanant
Manual d'actuació per riscos especials


23/02/17

Masia		Família	Telèfon fix-mòbil
EV030 Mas Canela		Deshabitat	
Coordenades UTM (ETRS89)		Ocupació de la masia	Franja seguretat de 25 metres del bosc
X	Y	<input type="checkbox"/> Habitual	SI <input type="checkbox"/> NO <input checked="" type="checkbox"/> NO CAL <input type="checkbox"/>
491372	4677668	<input type="checkbox"/> 2ª Residència	
		<input type="checkbox"/> Estiu i cap de setmana	
Familiars d'edat avançada o nens petits		Familiars amb malalties importantes o discapacitats	Medicació/Observacions
		Diabetis	Cor
		Diàlisi	Discapacitat Física
		Epilèpsia	Discapacitat Psíquica
Avisar amb missatge PUSH			
SI NO			
Maquinària en cas d'emergència i si en podem disposar propietari i màquina			

Document Únic de Protecció Civil Municipal de Vilanant
Manual d'actuació per riscos especials

23/02/17

Masia		Família	Telèfon fix-mòbil
EV033 Can Tarascó		CASA RURAL 8p	Josep Cots/Montserrat Arbolí 972 546 335
Coordenades UTM (ETRS89)		Ocupació de la masia	Franja seguretat de 25 metres del bosc
X	Y	<input checked="" type="checkbox"/> Habitual	SI <input type="checkbox"/> NO <input checked="" type="checkbox"/> NO CAL <input type="checkbox"/>
490905	4677418	<input type="checkbox"/> 2ª Residència <input type="checkbox"/> Estiu i cap de setmana	
Familiars d'edat avançada o nens petits		Familiars amb malalties importantes o discapacitats	Medicació/Observacions
		Diabetis	Cor
		Diàlisi	Discapacitat Física
		Epilèpsia	Discapacitat Psíquica
Avisar amb missatge PUSH SI NO			
Maquinària en cas d'emergència i si en podem disposar propietari i màquina			



Document Únic de Protecció Civil Municipal de Vilanant
Manual d'actuació per riscos especials

23/02/17

Masia		Família	Telèfon fix-mòbil
EV032 Les Cases Noves de Baix		3 cases	Josep Centurió 972 546 324
Coordenades UTM (ETRS89)		Ocupació de la masia	Franja seguretat de 25 metres del bosc
X	Y	<input checked="" type="checkbox"/> Habitual	SI <input type="checkbox"/> NO <input checked="" type="checkbox"/> NO CAL <input type="checkbox"/>
491082	4677883	<input type="checkbox"/> 2ª Residència <input type="checkbox"/> Estiu i cap de setmana	
Familiars d'edat avançada o nens petits		Familiars amb malalties importants o discapacitats	Medicació/Observacions
		Diabetis	Cor
		Diàlisi	Discapacitat Física
		Epilèpsia	Discapacitat Psíquica
Avisar amb missatge PUSH SI NO			
Maquinària en cas d'emergència i si en podem disposar propietari i màquina			



Document Únic de Protecció Civil Municipal de Vilanant
Manual d'actuació per riscos especials

23/02/17

Masia		Família	Telèfon fix-mòbil
EV035 Mas Piferrer		2p	Lluis Piferrer Gizo/Montserrat Moles 972 546 181
Coordenades UTM (ETRS89)		Ocupació de la masia	Franja seguretat de 25 metres del bosc
X	Y	<input checked="" type="checkbox"/> Habitual	SI <input type="checkbox"/> NO <input checked="" type="checkbox"/> NO CAL <input type="checkbox"/>
490312	4677536	<input type="checkbox"/> 2ª Residència	
		<input type="checkbox"/> Estiu i cap de setmana	
Familiars d'edat avançada o nens petits		Familiars amb malalties importants o discapacitats	Medicació/Observacions
		Diabetis	Cor
		Diàlisi	Discapacitat Física
		Epilèpsia	Discapacitat Psíquica
Avisar amb missatge PUSH			
SI NO			
Maquinària en cas d'emergència i si en podem disposar propietari i màquina			

Document Únic de Protecció Civil Municipal de Vilanant
Manual d'actuació per riscos especials

23/02/17

Masia		Família	Telèfon fix-mòbil
EV034 Granges d'en Xela		Porcs vedells pollastre	Francisco Casadevall
Coordenades UTM (ETRS89)		Ocupació de la masia	Franja seguretat de 25 metres del bosc
X	Y	<input checked="" type="checkbox"/> Habitual	SI <input type="checkbox"/> NO <input checked="" type="checkbox"/> NO CAL <input type="checkbox"/>
490357	4677297	<input type="checkbox"/> 2ª Residència	
		<input type="checkbox"/> Estiu i cap de setmana	
Familiars d'edat avançada o nens petits		Familiars amb malalties importants o discapacitats	Medicació/Observacions
		Diabetis	Cor
		Diàlisi	Discapacitat Física
		Epilepsia	Discapacitat Psíquica
Avisar amb missatge PUSH			
SI NO			
Maquinària en cas d'emergència i si en podem disposar propietari i màquina			

Document Únic de Protecció Civil Municipal de Vilanant
Manual d'actuació per riscos especials

23/02/17

Masia		Família	Telèfon fix-mòbil
EV037 Can Nebot		4p	A. Nabot Fina/M.A. Nabot Pijoan/Josep Puignau 972 546 487
Coordenades UTM (ETRS89)		Ocupació de la masia	Franja seguretat de 25 metres del bosc
X	Y	<input checked="" type="checkbox"/> Habitual	SI <input type="checkbox"/> NO <input checked="" type="checkbox"/> NO CAL <input type="checkbox"/>
489738	4677436	<input type="checkbox"/> 2ª Residència	
		<input type="checkbox"/> Estiu i cap de setmana	
Familiars d'edat avançada o nens petits		Familiars amb malalties importants o discapacitats	Medicació/Observacions
		Diabetis	Cor
		Diàlisi	Discapacitat Física
		Epilèpsia	Discapacitat Psíquica
Avisar amb missatge PUSH			
	SI NO		
Maquinària en cas d'emergència i si en podem disposar propietari i màquina			

Document Únic de Protecció Civil Municipal de Vilanant
Manual d'actuació per riscos especials

23/02/17

Masia		Família	Telèfon fix-mòbil
EV036 La Riba		3p	Ma Àngels Nabot 972 546 789
Coordenades UTM (ETRS89)		Ocupació de la masia	Franja seguretat de 25 metres del bosc
X	Y	<input checked="" type="checkbox"/> Habitual	SI <input type="checkbox"/> NO <input checked="" type="checkbox"/> NO CAL <input type="checkbox"/>
489820	4677625	<input type="checkbox"/> 2ª Residència	
		<input type="checkbox"/> Estiu i cap de setmana	
Familiars d'edat avançada o nens petits		Familiars amb malalties importantes o discapacitats	Medicació/Observacions
		Diabetis	Cor
		Diàlisi	Discapacitat Física
		Epilèpsia	Discapacitat Psíquica
Avisar amb missatge PUSH			
SI NO			
Maquinària en cas d'emergència i si en podem disposar propietari i màquina			

Document Únic de Protecció Civil Municipal de Vilanant
Manual d'actuació per riscos especials

23/02/17

Masia		Família	Telèfon fix-mòbil
EV039 Ca l'Alegret		1p	François
Coordenades UTM (ETRS89)		Ocupació de la masia	Franja seguretat de 25 metres del bosc
X	Y	<input checked="" type="checkbox"/> Habitual <input type="checkbox"/> 2ª Residència <input type="checkbox"/> Estiu i cap de setmana	SI <input type="checkbox"/> NO <input checked="" type="checkbox"/> NO CAL <input type="checkbox"/>
488513	4677671		
Familiars d'edat avançada o nens petits		Familiars amb malalties importantes o discapacitats	Medicació/Observacions
		Diabetis	Cor
		Diàlisi	Discapacitat Física
		Epilèpsia	Discapacitat Psíquica
Avisar amb missatge PUSH			
SI NO			
Maquinària en cas d'emergència i si en podem disposar propietari i màquina			

Document Únic de Protecció Civil Municipal de Vilanant
Manual d'actuació per riscos especials

23/02/17

Masia		Família	Telèfon fix-mòbil
EV038 Mas Jonquer		7p	L. Prat Planes/J.M. Torrijos Saavedra 972 546 227/972 546 328
Coordenades UTM (ETRS89)		Ocupació de la masia	Franja seguretat de 25 metres del bosc
X	Y	<input checked="" type="checkbox"/> Habitual	SI <input type="checkbox"/> NO <input checked="" type="checkbox"/> NO CAL <input type="checkbox"/>
488851	4677888	<input type="checkbox"/> 2ª Residència <input type="checkbox"/> Estiu i cap de setmana	
Familiars d'edat avançada o nens petits		Familiars amb malalties importantes o discapacitats	Medicació/Observacions
		Diabetis	Cor
		Diàlisi	Discapacitat Física
		Epilèpsia	Discapacitat Psíquica
Avisar amb missatge PUSH			
SI NO			
Maquinària en cas d'emergència i si en podem disposar propietari i màquina			

Document Únic de Protecció Civil Municipal de Vilanant
Manual d'actuació per riscos especials

23/02/17

Masia		Família	Telèfon fix-mòbil
EV041 Sant Jaume dels Solers			E.Rodeja Rubio 972 500 441
Coordenades UTM (ETRS89)		Ocupació de la masia	Franja seguretat de 25 metres del bosc
X	Y	<input checked="" type="checkbox"/> Habitual	SI <input type="checkbox"/> NO <input checked="" type="checkbox"/> NO CAL <input type="checkbox"/>
488750	4677259	<input type="checkbox"/> 2ª Residència <input type="checkbox"/> Estiu i cap de setmana	
Familiars d'edat avançada o nens petits		Familiars amb malalties importants o discapacitats	Medicació/Observacions
		Diabetis	Cor
		Diàlisi	Discapacitat Física
		Epilèpsia	Discapacitat Psíquica
Avisar amb missatge PUSH			
SI NO			
Maquinària en cas d'emergència i si en podem disposar propietari i màquina			

Document Únic de Protecció Civil Municipal de Vilanant
Manual d'actuació per riscos especials

23/02/17

Masia		Família	Telèfon fix-mòbil
EV040 Castell dels Moros		RUINA	Es de mas Jonquer
Coordenades UTM (ETRS89)		Ocupació de la masia	Franja seguretat de 25 metres del bosc
X	Y	<input checked="" type="checkbox"/> Habitual	SI <input type="checkbox"/> NO <input checked="" type="checkbox"/> NO CAL <input type="checkbox"/>
488924	4677388	<input type="checkbox"/> 2ª Residència	
		<input type="checkbox"/> Estiu i cap de setmana	
Familiars d'edat avançada o nens petits		Familiars amb malalties importants o discapacitats	Medicació/Observacions
		Diabetis	Cor
		Diàlisi	Discapacitat Física
		Epilèpsia	Discapacitat Psíquica
Avisar amb missatge PUSH			
SI NO			
Maquinària en cas d'emergència i si en podem disposar propietari i màquina			

Document Únic de Protecció Civil Municipal de Vilanant
Manual d'actuació per riscos especials

23/02/17

Masia		Família	Telèfon fix-mòbil
EV043 Mas Vermell		6p	Can Cazorla (Aigüeta) 972 504 437
Coordenades UTM (ETRS89)		Ocupació de la masia	Franja seguretat de 25 metres del bosc
X	Y	<input checked="" type="checkbox"/> Habitual	SI <input type="checkbox"/> NO <input checked="" type="checkbox"/> NO CAL <input type="checkbox"/>
488924	4676723	<input type="checkbox"/> 2ª Residència	
		<input type="checkbox"/> Estiu i cap de setmana	
Familiars d'edat avançada o nens petits		Familiars amb malalties importants o discapacitats	Medicació/Observacions
		Diabetis	Cor
		Diàlisi	Discapacitat Física
		Epilèpsia	Discapacitat Psíquica
Avisar amb missatge PUSH			
SI NO			
Maquinària en cas d'emergència i si en podem disposar propietari i màquina			

Document Únic de Protecció Civil Municipal de Vilanant
Manual d'actuació per riscos especials

23/02/17

Masia		Família	Telèfon fix-mòbil
EV042 Mas Rodeja		Deshabitat	
Coordenades UTM (ETRS89)		Ocupació de la masia	Franja seguretat de 25 metres del bosc
X	Y	<input checked="" type="checkbox"/> Habitual	SI <input type="checkbox"/> NO <input checked="" type="checkbox"/> NO CAL <input type="checkbox"/>
488644	4677000	<input type="checkbox"/> 2ª Residència	
		<input type="checkbox"/> Estiu i cap de setmana	
Familiars d'edat avançada o nens petits		Familiars amb malalties importantes o discapacitats	Medicació/Observacions
		Diabetis	Cor
		Diàlisi	Discapacitat Física
		Epilèpsia	Discapacitat Psíquica
Avisar amb missatge PUSH SI NO			
Maquinària en cas d'emergència i si en podem disposar propietari i màquina			

Document Únic de Protecció Civil Municipal de Vilanant
Manual d'actuació per riscos especials

23/02/17

Masia		Família	Telèfon fix-mòbil
EV045 Mas Casals		RUINA	
Coordenades UTM (ETRS89)		Ocupació de la masia	Franja seguretat de 25 metres del bosc
X	Y	<input type="checkbox"/> Habitual	SI <input type="checkbox"/> NO <input checked="" type="checkbox"/> NO CAL <input type="checkbox"/>
490042	4676983	<input type="checkbox"/> 2ª Residència	
		<input type="checkbox"/> Estiu i cap de setmana	
Familiars d'edat avançada o nens petits		Familiars amb malalties importants o discapacitats	Medicació/Observacions
		Diabetis	Cor
		Diàlisi	Discapacitat Física
		Epilèpsia	Discapacitat Psíquica
Avisar amb missatge PUSH			
SI NO			
Maquinària en cas d'emergència i si en podem disposar propietari i màquina			

Document Únic de Protecció Civil Municipal de Vilanant
Manual d'actuació per riscos especials


23/02/17

Masia		Família	Telèfon fix-mòbil
EV044 Molí d'en Nebot		2p	
Coordenades UTM (ETRS89)		Ocupació de la masia	Franja seguretat de 25 metres del bosc
X	Y	<input checked="" type="checkbox"/> Habitual	SI <input type="checkbox"/> NO <input checked="" type="checkbox"/> NO CAL <input type="checkbox"/>
490104	4677289	<input type="checkbox"/> 2ª Residència	
		<input type="checkbox"/> Estiu i cap de setmana	
Familiars d'edat avançada o nens petits		Familiars amb malalties importants o discapacitats	Medicació/Observacions
		Diabetis	Cor
		Diàlisi	Discapacitat Física
		Epilepsia	Discapacitat Psíquica
Avisar amb missatge PUSH			
SI NO			
Maquinària en cas d'emergència i si en podem disposar propietari i màquina			

Document Únic de Protecció Civil Municipal de Vilanant
Manual d'actuació per riscos especials

23/02/17

Masia		Família	Telèfon fix-mòbil
EV047 La Teulera		CASA RURAL	C.M.Casamort Franquet (Navata) 972 565 002
Coordenades UTM (ETRS89)		Ocupació de la masia	Franja seguretat de 25 metres del bosc
X	Y	<input checked="" type="checkbox"/> Habitual	SI <input type="checkbox"/> NO <input checked="" type="checkbox"/> NO CAL <input type="checkbox"/>
489349	4676333	<input type="checkbox"/> 2ª Residència	
		<input type="checkbox"/> Estiu i cap de setmana	
Familiars d'edat avançada o nens petits		Familiars amb malalties importants o discapacitats	Medicació/Observacions
		Diabetis	Cor
		Diàlisi	Discapacitat Física
		Epilèpsia	Discapacitat Psíquica
Avisar amb missatge PUSH SI NO			
Maquinària en cas d'emergència i si en podem disposar propietari i màquina			



Document Únic de Protecció Civil Municipal de Vilanant
Manual d'actuació per riscos especials

23/02/17

Masia		Família	Telèfon fix-mòbil
EV046 Mas Tapioles		2p	
Coordenades UTM (ETRS89)		Ocupació de la masia	Franja seguretat de 25 metres del bosc
X	Y	<input checked="" type="checkbox"/> Habitual	SI <input type="checkbox"/> NO <input checked="" type="checkbox"/> NO CAL <input type="checkbox"/>
489765	4676409	<input type="checkbox"/> 2ª Residència	
		<input type="checkbox"/> Estiu i cap de setmana	
Familiars d'edat avançada o nens petits		Familiars amb malalties importantes o discapacitats	Medicació/Observacions
		Diabetis	Cor
		Diàlisi	Discapacitat Física
		Epilèpsia	Discapacitat Psíquica
Avisar amb missatge PUSH			
SI NO			
Maquinària en cas d'emergència i si en podem disposar propietari i màquina			

Document Únic de Protecció Civil Municipal de Vilanant
Manual d'actuació per riscos especials

23/02/17

Masia		Família	Telèfon fix-mòbil
EV049 Can Prim Casa Nova al costat prim		1p	M.Guillament Pont 972 546 566
Coordenades UTM (ETRS89)		Ocupació de la masia	Franja seguretat de 25 metres del bosc
X	Y	<input checked="" type="checkbox"/> Habitual	SI <input type="checkbox"/> NO <input checked="" type="checkbox"/> NO CAL <input type="checkbox"/>
490735	4676943	<input type="checkbox"/> 2ª Residència <input type="checkbox"/> Estiu i cap de setmana	
Familiars d'edat avançada o nens petits		Familiars amb malalties importantes o discapacitats	Medicació/Observacions
		Diabetis	Cor
		Diàlisi	Discapacitat Física
		Epilèpsia	Discapacitat Psíquica
Avisar amb missatge PUSH SI NO			
Maquinària en cas d'emergència i si en podem disposar propietari i màquina			

Document Únic de Protecció Civil Municipal de Vilanant
Manual d'actuació per riscos especials


23/02/17

Masia		Família	Telèfon fix-mòbil
EV048 Can Llanvera		4p	L.Camarasa Blavi 972 546 916
Coordenades UTM (ETRS89)		Ocupació de la masia	Franja seguretat de 25 metres del bosc
X	Y	<input checked="" type="checkbox"/> Habitual	SI <input type="checkbox"/> NO <input checked="" type="checkbox"/> NO CAL <input type="checkbox"/>
490698	4676854	<input type="checkbox"/> 2ª Residència	
		<input type="checkbox"/> Estiu i cap de setmana	
Familiars d'edat avançada o nens petits		Familiars amb malalties importantes o discapacitats	Medicació/Observacions
		Diabetis	Cor
		Diàlisi	Discapacitat Física
		Epilèpsia	Discapacitat Psíquica
Avisar amb missatge PUSH			
	SI NO		
Maquinària en cas d'emergència i si en podem disposar propietari i màquina			

Document Únic de Protecció Civil Municipal de Vilanant
Manual d'actuació per riscos especials

23/02/17

Masia		Família	Telèfon fix-mòbil
EV051 Mas Arrufat		RESTAURANT/3p	Josep Grobuleda i M ^a Teresa Serra 677 414 659
Coordenades UTM (ETRS89)		Ocupació de la masia	Franja seguretat de 25 metres del bosc
X	Y	<input checked="" type="checkbox"/> Habitual	SI <input type="checkbox"/> NO <input checked="" type="checkbox"/> NO CAL <input type="checkbox"/>
491545	4677078	<input type="checkbox"/> 2 ^a Residència	
		<input type="checkbox"/> Estiu i cap de setmana	
Familiars d'edat avançada o nens petits		Familiars amb malalties importants o discapacitats	Medicació/Observacions
		Diabetis	Cor
		Diàlisi	Discapacitat Física
		Epilèpsia	Discapacitat Psíquica
Avisar amb missatge PUSH			
SI NO			
Maquinària en cas d'emergència i si en podem disposar propietari i màquina			



Document Únic de Protecció Civil Municipal de Vilanant
Manual d'actuació per riscos especials

23/02/17

Masia		Família	Telèfon fix-mòbil
EV050 Mas Sabater		2p	
Coordenades UTM (ETRS89)		Ocupació de la masia	Franja seguretat de 25 metres del bosc
X	Y	<input checked="" type="checkbox"/> Habitual	SI <input type="checkbox"/> NO <input checked="" type="checkbox"/> NO CAL <input type="checkbox"/>
491036	4677006	<input type="checkbox"/> 2ª Residència <input type="checkbox"/> Estiu i cap de setmana	
Familiars d'edat avançada o nens petits		Familiars amb malalties importantes o discapacitats	Medicació/Observacions
		Diabetis	Cor
		Diàlisi	Discapacitat Física
		Epilèpsia	Discapacitat Psíquica
Avisar amb missatge PUSH			
SI NO			
Maquinària en cas d'emergència i si en podem disposar propietari i màquina			

Document Únic de Protecció Civil Municipal de Vilanant
Manual d'actuació per riscos especials

23/02/17


Masia		Família	Telèfon fix-mòbil
EV053 Mas Frigola		2p	Jaume Gironella Masso 972 546 475
Coordenades UTM (ETRS89)		Ocupació de la masia	Franja seguretat de 25 metres del bosc
X	Y	<input checked="" type="checkbox"/> Habitual	SI <input type="checkbox"/> NO <input checked="" type="checkbox"/> NO CAL <input type="checkbox"/>
491640	4676866	<input type="checkbox"/> 2ª Residència	
		<input type="checkbox"/> Estiu i cap de setmana	
Familiars d'edat avançada o nens petits		Familiars amb malalties importantes o discapacitats	Medicació/Observacions
		Diabetis	Cor
		Diàlisi	Discapacitat Física
		Epilèpsia	Discapacitat Psíquica
Avisar amb missatge PUSH			
SI NO			
Maquinària en cas d'emergència i si en podem disposar propietari i màquina			



Document Únic de Protecció Civil Municipal de Vilanant
Manual d'actuació per riscos especials

23/02/17

Masia		Família		Telèfon fix-mòbil
EV052 Mas Cuc		3p		
Coordenades UTM (ETRS89)		Ocupació de la masia		Franja seguretat de 25 metres del bosc
X	Y	<input checked="" type="checkbox"/> Habitual <input type="checkbox"/> 2ª Residència <input type="checkbox"/> Estiu i cap de setmana		SI <input type="checkbox"/> NO <input checked="" type="checkbox"/> NO CAL <input type="checkbox"/>
491598	4677068			
Familiars d'edat avançada o nens petits		Familiars amb malalties importantes o discapacitats		Medicació/Observacions
		Diabetis	Cor	
		Diàlisi	Discapacitat Física	
		Epilèpsia	Discapacitat Psíquica	
Avisar amb missatge PUSH SI NO				
Maquinària en cas d'emergència i si en podem disposar propietari i màquina				



Document Únic de Protecció Civil Municipal de Vilanant
Manual d'actuació per riscos especials

23/02/17

Masia		Família		Telèfon fix-mòbil
EV055 Mas Migeres				
Coordenades UTM (ETRS89)		Ocupació de la masia		Franja seguretat de 25 metres del bosc
X	Y	<input checked="" type="checkbox"/> Habitual <input type="checkbox"/> 2ª Residència <input type="checkbox"/> Estiu i cap de setmana		SI <input type="checkbox"/> NO <input checked="" type="checkbox"/> NO CAL <input type="checkbox"/>
490256	4677046			
Familiars d'edat avançada o nens petits		Familiars amb malalties importantes o discapacitats		Medicació/Observacions
		Diabetis	Cor	
		Diàlisi	Discapacitat Física	
		Epilèpsia	Discapacitat Psíquica	
Avisar amb missatge PUSH SI NO				
Maquinària en cas d'emergència i si en podem disposar propietari i màquina				

Document Únic de Protecció Civil Municipal de Vilanant
Manual d'actuació per riscos especials

23/02/17

Masia		Família		Telèfon fix-mòbil
EV054 Mas Safont		2p Casa en Ruïna		Joaquim Viella
Coordenades UTM (ETRS89)		Ocupació de la masia		Franja seguretat de 25 metres del bosc
X	Y	<input checked="" type="checkbox"/> Habitual		SI <input type="checkbox"/> NO <input checked="" type="checkbox"/> NO CAL <input type="checkbox"/>
490374	4675863	<input type="checkbox"/> 2ª Residència		
		<input type="checkbox"/> Estiu i cap de setmana		
Familiars d'edat avançada o nens petits		Familiars amb malalties importantes o discapacitats		Medicació/Observacions
		Diabetis	Cor	
		Diàlisi	Discapacitat Física	
		Epilèpsia	Discapacitat Psíquica	
Avisar amb missatge PUSH				
SI NO				
Maquinària en cas d'emergència i si en podem disposar propietari i màquina				

Document Únic de Protecció Civil Municipal de Vilanant
Manual d'actuació per riscos especials

23/02/17

Masia		Família	Telèfon fix-mòbil
EV057 CEIP Tramuntana - ZER La Garriga			972 347 061
Coordenades UTM (ETRS89)		Ocupació de la masia	Franja seguretat de 25 metres del bosc
X	Y	<input checked="" type="checkbox"/> Habitual	SI <input type="checkbox"/> NO <input checked="" type="checkbox"/> NO CAL <input type="checkbox"/>
		<input type="checkbox"/> 2ª Residència	
		<input type="checkbox"/> Estiu i cap de setmana	
Familiars d'edat avançada o nens petits		Familiars amb malalties importants o discapacitats	Medicació/Observacions
		Diabetis	
		Cor	
		Discapacitat Física	
		Epilèpsia	Discapacitat Psíquica
Avisar amb missatge PUSH			
		SI	NO
Maquinària en cas d'emergència i si en podem disposar propietari i màquina			



Document Únic de Protecció Civil Municipal de Vilanant
Manual d'actuació per riscos especials

23/02/17

Masia		Família	Telèfon fix-mòbil
EV056 Església de Santa Maria de Vilanant			972 503 826
Coordenades UTM (ETRS89)		Ocupació de la masia	Franja seguretat de 25 metres del bosc
X	Y	<input checked="" type="checkbox"/> Habitual <input type="checkbox"/> 2ª Residència <input type="checkbox"/> Estiu i cap de setmana	SI <input type="checkbox"/> NO <input checked="" type="checkbox"/> NO CAL <input type="checkbox"/>
Familiars d'edat avançada o nens petits		Familiars amb malalties importants o discapacitats	Medicació/Observacions
		Diabetis Cor Diàlisi Discapacitat Física Epilèpsia Discapacitat Psíquica	
Avisar amb missatge PUSH SI NO			
Maquinària en cas d'emergència i si en podem disposar propietari i màquina			

Document Únic de Protecció Civil Municipal de Vilanant
Manual d'actuació per riscos especials

23/02/17

Masia		Família		Telèfon fix-mòbil
EV059 Centre cívic Taravaus				972546003
Coordenades UTM (ETRS89)		Ocupació de la masia		Franja seguretat de 25 metres del bosc
X	Y	<input checked="" type="checkbox"/> Habitual <input type="checkbox"/> 2ª Residència <input type="checkbox"/> Estiu i cap de setmana		SI <input type="checkbox"/> NO <input checked="" type="checkbox"/> NO CAL <input type="checkbox"/>
Familiars d'edat avançada o nens petits		Familiars amb malalties importants o discapacitats		Medicació/Observacions
		Diabetis	Cor	
		Diàlisi	Discapacitat Física	
		Epilèpsia	Discapacitat Psíquica	
Avisar amb missatge PUSH				
SI NO				
Maquinària en cas d'emergència i si en podem disposar propietari i màquina				

Document Únic de Protecció Civil Municipal de Vilanant
Manual d'actuació per riscos especials

23/02/17

Masia		Família	Telèfon fix-mòbil
EV058 Centre cívic Vilanant			972546003
Coordenades UTM (ETRS89)		Ocupació de la masia	Franja seguretat de 25 metres del bosc
X	Y	<input checked="" type="checkbox"/> Habitual	SI <input type="checkbox"/> NO <input checked="" type="checkbox"/> NO CAL <input type="checkbox"/>
		<input type="checkbox"/> 2ª Residència	
		<input type="checkbox"/> Estiu i cap de setmana	
Familiars d'edat avançada o nens petits		Familiars amb malalties importantes o discapacitats	Medicació/Observacions
		Diabetis	Cor
		Diàlisi	Discapacitat Física
		Epilèpsia	Discapacitat Psíquica
Avisar amb missatge PUSH			
SI NO			
Maquinària en cas d'emergència i si en podem disposar propietari i màquina			



Document Únic de Protecció Civil Municipal de Vilanant
Manual d'actuació per riscos especials

23/02/17

URBANITZACIONS, NUCLIS I AGREGATS DE POBLACIÓ

Taravaus

Descripció dels accessos		En bon estat			
Amplada vial	5m	Tipus ferm	Asfalt	Pendent màxim	3%
Vials interns				Cul-de-sacs	C/Processó
Amplada	2,8-5m	Tipus ferm	Formigó-terra	Pendent màxim	6%
Franja de protecció ≥ 25 m		Sí <input type="checkbox"/>	Parcial <input type="checkbox"/>	No <input checked="" type="checkbox"/>	
Manteniment franja i zones verdes			Bo <input type="checkbox"/>	Mitjà <input type="checkbox"/>	Dolent <input checked="" type="checkbox"/>
Existència cases de fusta	Estat de les parcel·les	% parcel·les que compleixen condicions de protecció: 10			
Sí <input type="checkbox"/> No <input checked="" type="checkbox"/>		% parcel·les que NO compleixen condicions de protecció: 90			
Nombre d'habitatges	24	Nombre d'habitants:	40		
Xarxa d'hidrants			Sí <input type="checkbox"/> No <input checked="" type="checkbox"/>		
Punt de reunió	Local social de Taravaus				

Cal adjuntar un plànol de delimitació de les urbanitzacions al Document 7.Cartografia específica.

6.1.4. CENTRES D'ACOLLIDA

CENTRES D'ACOLLIDA			
CODI	NOM	ADREÇA	TELÈFON
CA-01	Local social Vilanant	C/Escoles s/n	972 546 003
CA-02	Local social Taravaus	Plaça Taravaus	972 546 003



Document Únic de Protecció Civil Municipal de Vilanant
Manual d'actuació per riscos especials

23/02/17

Masia		Família	Telèfon fix-mòbil
EV060 Dispensari Municipal			972546003
Coordenades UTM (ETRS89)		Ocupació de la masia	Franja seguretat de 25 metres del bosc
X	Y	<input checked="" type="checkbox"/> Habitual	SI <input type="checkbox"/> NO <input checked="" type="checkbox"/> NO CAL <input type="checkbox"/>
		<input type="checkbox"/> 2ª Residència	
		<input type="checkbox"/> Estiu i cap de setmana	
Familiars d'edat avançada o nens petits		Familiars amb malalties importants o discapacitats	Medicació/Observacions
		Diabetis	Cor
		Diàlisi	Discapacitat Física
		Epilèpsia	Discapacitat Psíquica
Avisar amb missatge PUSH			
SI NO			
Maquinària en cas d'emergència i si en podem disposar propietari i màquina			



Document Únic de Protecció Civil Municipal de Vilanant
Manual d'actuació per riscos especials

23/02/17

6.2. Catàleg de mitjans i recursos

6.2.1. MITJANS I RECURSOS DE L'AJUNTAMENT


MITJANS I RECURSOS DE L'AJUNTAMENT		
NOM	PERSONA DE CONTACTE	DADES DE LOCALITZACIÓ
Alcaldessa	Anna Palet Vilaplana	610833736
Agutzil	Josep Centurió	664752414

6.2.2. VEHICLES MUNICIPALS

VEHICLES MUNICIPALS				
TIPUS	MATRÍCULA	MODEL	DEPARTAMENT	PÀRKING
No hi ha constància				

6.2.3. XARXA D'HIDRANTS MUNICIPAL

XARXA D'HIDRANTS MUNICIPAL		
NÚMERO	TIPUS	CARRER
H01	DN 80 i DN10 (Racor tipus Barcelona UNE23400 mida 70 i 100 respectivament)	C/ Figueres cruilla amb el C/ Bosch
H02	DN 80 i DN10 (Racor tipus Barcelona UNE23400 mida 70 i 100 respectivament)	C/ Torrent cruilla C/ Mestre Llandrich
H03	DN 80 i DN10 (Racor tipus Barcelona UNE23400 mida 70 i 100 respectivament)	C/ Mossen Joan Almà cruilla C/ Bosch davant Can Xicot
H04	DN 80 i DN10 (Racor tipus Barcelona UNE23400 mida 70 i 100 respectivament)	C/ Llers cruilla crta. Avinyonet a Cistella
H05	DN 80 i DN10 (Racor tipus Barcelona UNE23400 mida 70 i 100 respectivament)	Al veïnat de Les Cases Noves, que llinda amb el camí a Taravaus
H06	DN 80 i DN10 (Racor tipus Barcelona UNE23400 mida 70 i 100 respectivament)	Al veïnat de Cases Noves, llindant a la crta. d'Avinyonet a Cistella



Document Únic de Protecció Civil Municipal de Vilanant
Manual d'actuació per riscos especials


23/02/17

6.1.5. MITJANS DE COMUNICACIÓ

MITJANS DE COMUNICACIÓ		
DESCRIPCIÓ	LOCALITZACIÓ	TELÈFONS
Diari l'Empordà	Av de Salvador Dalí, 79, 17600 Figueres	972 51 07 15
Diari de Girona	Passeig General Mendoza, 2, 17002 Girona	972 20 20 66
Diari El Punt-Avui	Carrer del Riu Güell, 68, 17005 Girona	972 18 64 00
Catalunya Ràdio	Avinguda Diagonal, 614, 08021 Barcelona	933 06 92 00
SER Girona	Pl. Josep Pla, 2 – Entresol 17001 – Girona	972 22 11 00
TV3	Ronda del Fort Roig, 20, 17007 Girona	972 22 02 26

6.1.6. MUNICIPIS VEÏNS

MUNICIPIS VEÏNS		
NOM MUNICIPI	TELÈFON AJUNTAMENT	TELÈFON POLICIA LOCAL
Avinyonet de Puigventós	972 547 069	-
Terrades	972 569 048	-
Navata	972 565 004	-
Ordis	972 525 159	-
Cistella	972 547 093	-
Llers	972 528 020	-



Document Únic de Protecció Civil Municipal de Vilanant
Manual d'actuació per riscos especials


23/02/17

6.2.6. SERVEIS BàSICS

SERVEIS BàSICS		
SERVEI	PERSONA DE CONTACTE	DADES DE LOCALITZACIÓ
Queviures	Gros Mercat	972504262
Combustible	Petrocat Cabanelles	972565179
Llum	Punt Servei Figueres	972511398
Farmàcia Bertran	Montserrat Bertran	972 546 260
Funerària	Vicens	972501212
Orange	Canal empreses	972211817
Consell comarcal de l'Alt Empordà	Figueres Protecció Civil	972503088
Gas	Gas Natural	900100252

6.2.7. SERVEIS SANITARIS

SERVEIS SANITARIS		
SERVEI	PERSONA DE CONTACTE	DADES DE LOCALITZACIÓ
CAP Vilafant	-	972 514 349
Dispensari Vilanant	-	972 546 003
Farmàcia Avinyonet	Montserrat Bertran	972 546 260
Ambulàncies	Caballero	972505050
Hospital de Figueres	Comarcal	972501400



Document Únic de Protecció Civil Municipal de Vilanant
Manual d'actuació per riscos especials

23/02/17


	100 respectivament)	
H07	DN 80 i DN10 (Racor tipus Barcelona UNE23400 mida 70 i 100 respectivament)	Fabrica de Poliester, crta. de Vilanant a Cistella
H08	DN 80 i DN10 (Racor tipus Barcelona UNE23400 mida 70 i 100 respectivament)	Passat fabrica Poliester, camí a l' esquerra, 300 m. casa sra. Fulladosa
H09	DN 80 i DN10 (Racor tipus Barcelona UNE23400 mida 70 i 100 respectivament)	Crta. Cistella, enfront del camí del Mas Almà
H10	DN 80 i DN10 (Racor tipus Barcelona UNE23400 mida 70 i 100 respectivament)	A la 1ª entrada del poble de Vilanant venint d'Avinyonet
H11	DN 80 i DN10 (Racor tipus Barcelona UNE23400 mida 70 i 100 respectivament)	Baixada del C/ Ponent cantonada C/ Torrent

6.2.4. ASSOCIACIONS I GRUPS VOLUNTARIS LOCALS

ASSOCIACIONS I GRUPS VOLUNTARIS LOCALS		
NOM	PERSONA DE CONTACTE	DADES DE LOCALITZACIÓ
AVPC Municipal	Núria Torres	608059720
ADF	Jaume Quintana	678893763

6.2.5. PARTICULARS

PARTICULARS			
SERVEI	NOM	PERSONA DE CONTACTE	DADES DE LOCALITZACIÓ
-	Voluntari	Núria Torres	608059720
-	Voluntari	Albert Malirach	637542887
-	ADF	Eduard Fontdecaba	650749611
-	ADF	Jaume Quintana	678893763



Document Únic de Protecció Civil Municipal de Vilanant
Manual d'actuació per riscos especials

23/02/17

Pandèmies	<p>Fase 6 determinada per l'OMS i un nombre considerable (≥ 700 per cada 100.000 habitants) de casos estimats a Catalunya, quan a més, es produeix alguna de les circumstàncies següents:</p> <ul style="list-style-type: none"> -es produeixi col·lapse del sistema sanitari (nivell 3). -es produeixi un risc molt important de col·lapse en la resta de serveis imprescindibles per al funcionament de la societat (nivell 2). <p>Quan el Comitè d'emergències del Pla n'estableixi la necessitat per altres circumstàncies o motius estratègics.</p>	EMERGÈNCIA 1
Pandèmies	<p>FASE 6 declarada per l'OMS amb un nombre important (≥ 3.500 per cada 100.000 habitants) de casos d'infecció estimats a Catalunya i amb taxa de mortalitat > 1 % dels afectats o 0,5 % de la població.</p> <p>Quan el Comitè d'emergències del Pla n'estableixi la necessitat per altres circumstàncies o motius estratègics.</p>	EMERGÈNCIA 2

RISC	SITUACIÓ	FASE D'ACTIVACIÓ
------	----------	------------------

Document Únic de Protecció Civil Municipal de Vilanant
Manual d'actuació per riscos especials

23/02/17

6.3 Criteris d'activació concrets per riscos especials

RISC	SITUACIÓ	FASE D'ACTIVACIÓ
Pandèmies	<p>FASE 4 o FASE 5 declarada per l'OMS quan es doni algun dels supòsits següents:</p> <ul style="list-style-type: none"> -sigui necessari imposar mesures de contenció per evitar la propagació de la pandèmia -casos aïllats confirmats a Catalunya -no hi ha casos a Catalunya però sí confirmats a l'entorn. <p>FASE 6 declarada per l'OMS amb o sense casos aïllats confirmats a Catalunya, sempre i quan:</p> <ul style="list-style-type: none"> -no hi hagi impacte al sistema sanitari (nivell 1). -no hi manquin subministraments bàsics (nivell 1). -no hi hagi impacte social. <p>Període post-pandèmic</p> <p>Quan el Comitè d'emergències del Pla n'estableixi la necessitat per altres circumstàncies o motius estratègics.</p>	ALERTA 1
Pandèmies	<p>FASE 6 declarada per l'OMS i un nombre considerable (≥ 350 per cada 100.000 habitants) de casos estimats a Catalunya sempre i quan:</p> <ul style="list-style-type: none"> -hi hagi perill de col·lapse del sistema sanitari (nivell 2). -Hi ha alarma social. -Hi hagi alta incidències de baixes (nivell 1 o nivell 2). <p>Quan el Comitè d'emergències del Pla n'estableixi la necessitat per altres circumstàncies o motius estratègics.</p>	ALERTA 2

Document Únic de Protecció Civil Municipal de Vilanant
Manual d'actuació per riscos especials

23/02/17

Transport de viatgers per ferrocarril

- Accident ferroviari (xoc, descarrilament o altres) on estigui implicat almenys un comboi de passatgers i es produeixin ferits lleus però no víctimes mortals ni un nombre elevat de ferits greus (no múltiples víctimes).
 - Qualsevol situació de risc col·lectiu amb afectació general a la població amb ferits lleus però no víctimes mortals ni nombre elevat de ferits greus.
 - Incendi a túnels o estacions tancades que no estigui immediatament controlat i suposi l'afectació real o potencial a usuaris, o la seva evacuació.
 - Amenaces terroristes o de bomba a la infraestructura considerades fiables.
 - Evacuació d'usuaris a túnels, ponts, viaductes, estacions soterrànies i principals.
 - Transbordament de passatgers a túnels, ponts o viaductes.
 - Altres operatives de protecció a usuaris (inclòs l'allotjament i trasllat massiu de passatgers) amb intervenció general dels serveis d'emergència.
 - Aplicació de transport alternatiu al servei habitual quan sota criteri tècnic suposin l'alteració de la normalitat i requereixin mesures extraordinàries de coordinació (habilitació extraordinària d'espai física permanent i reordenació i control de la circulació) fins a assolir una situació de normalitat transitòria.
 - Comportaments anti-socials per part dels usuaris que suposin un risc imminent per a la població i per tant una possible emergència, quan així es valori tècnicament en especial per part del grup d'ordre.
 - Afectació directa generalitzada a les vies per riscos externs amb tall general de línies i risc per a la població, però sense ferits greus ni víctimes mortals:
- 1-Riscos naturals: meteorològics (nevades, inundacions, ventades, temporals de mar, i altres), esllavissades, subsidències, i altres.
 - 2-Riscos tecnològics (risc químic en instal·lacions amb substàncies perilloses, accident en el transport de mercaderies perilloses, ...).

ALERTA



Document Únic de Protecció Civil Municipal de Vilanant
Manual d'actuació per riscos especials

23/02/17

Transport de viatgers per ferrocarril


- Evacuació dels usuaris de trens a les zones de vies obertes i en general fora de túnels, viaductes, ponts, estacions suburbanes (tancades) o estacions principals.
- Altres operatives de protecció a usuaris (inclòs allotjament i trasllat de passatgers) que no requereixin intervenció general dels serveis d'emergència (i que no corresponguin a un supòsit de fase d'alerta).
- Afectacions a infraestructura o al servei ferroviari per riscos externs o interns que puguin suposar alteració del servei ferroviari (tall concret de línia) però no afectació generalitzada.
- Aturades de trens a túnels, ponts i viaductes per causes tècniques quan les empreses ferroviàries considerin que els temps d'aturada poden suposar una situació de risc directament per als usuaris o que aquests puguin generar la situació de risc amb el seu comportament.
- Atropellaments d'una persona que suposi aturada de la línia.
- Amenaça de bomba o de provocar dany col·lectiu a infraestructures quan el Cos de Mossos d'Esquadra trobi indicis que faci necessari valorar la seva fiabilitat.
- Registre massiu de trucades d'usuaris al 112 reportant incidències al servei o infraestructures.

PREALERTA

Document Únic de Protecció Civil Municipal de Vilanant
Manual d'actuació per riscos especials

23/02/17

Incendis forestals	<p>Valoració conjunta dels indicadors següents:</p> <ul style="list-style-type: none"> -El mapa dinàmic de perill d'incendis forestals. -El Pla Alfa (nivell 2). -El SISCOM (nivell 1) o simultaneïtat d'incendis de nivell inferior. -Altres indicadors que facin preveure un augment del nivell de vulnerabilitat i, per tant, de risc. -En incendis en què la situació es pugui solucionar amb els mitjans habituals de gestió d'emergències i l'afectació a la població sigui nul·la o reduïda. -A criteri de la Direcció del Pla, quan es produeixin situacions potencialment greus de GIF. 	PREALERTA
Incendis forestals	<p>Valoració conjunta dels indicadors següents:</p> <ul style="list-style-type: none"> -El mapa dinàmic de perill d'incendis forestals. -El Pla Alfa (nivell 3). -El SISCOM (nivell 2) o simultaneïtat d'incendis de nivell inferior. -Altres indicadors que facin preveure un augment del nivell de vulnerabilitat i, per tant, de risc. -En incendis que, sense implicar risc per a les persones alienes a l'extinció i per als béns que no siguin de naturalesa forestal, es preveu que tinguin una duració prou important com perquè sigui necessària l'activació d'un dispositiu preventiu especial. -En incendis que impliquin un cert perill per a les persones i sigui apropiat ordenar-ne el confinament o l'evacuació. -En incendis importants ja controlats on es fa necessari un control de la zona afectada als efectes d'evitar que es produeixi una reactivació. -Altres supòsits, a criteri del Director o Directora del Pla, que justifiquin l'activació d'un dispositiu preventiu especial. 	ALERTA




Document Únic de Protecció Civil Municipal de Vilanant
Manual d'actuació per riscos especials

23/02/17

Transport de viatgers per ferrocarril	<p>-Accident ferroviari (xoc, descarrilament o altres) on estigui implicat almenys un comboi de passatgers i es produeixin víctimes mortals, ferits greus o afectació general als usuaris.</p> <p>-Materialització d'amenaces terroristes o de bomba a la infraestructura.</p> <p>-Qualsevol situació de risc col·lectiu amb afectació general a la població i presència de ferits greus o víctimes mortals.</p> <p>-Qualsevol situació que comporti presència de múltiples víctimes. Es correspon a 6 ferits greus o de categoria immediata, o bé 10 víctimes de qualsevol categoria i en tot cas d'acord a les previsions del pla d'emergència per a múltiples víctimes de la Generalitat de Catalunya.</p>	EMERGÈNCIA 1
Transport de viatgers per ferrocarril	<p>-On estigui implicat més d'un comboi ferroviari.</p> <p>-Quan tingui lloc a més d'un punt del territori o més d'un servei alhora.</p> <p>-Quan el nombre de víctimes sigui d'una magnitud tal que suposi que les actuacions i recursos humans i materials previstos a la fase d'Emergència 1 siguin insuficients per gestionar-la.</p>	EMERGÈNCIA 2

RISC	SITUACIÓ	FASE D'ACTIVACIÓ
Risc químic en establiments industrials	-Per accidents de categoria 1 importants on es preveu que hi hagi com a única conseqüència danys materials a la instal·lació, sense cap tipus de dany fora de la indústria, encara que impliquin ajuda exterior.	ALERTA
Risc químic en establiments industrials	-En accidents greus que poden implicar danys i víctimes a l'interior (categoria 2) i/o danys importants o àdhuc víctimes a l'exterior (categoria 3)	EMERGÈNCIA

RISC	SITUACIÓ	FASE D'ACTIVACIÓ
------	----------	------------------



Document Únic de Protecció Civil Municipal de Vilanant
Manual d'actuació per riscos especials

23/02/17


Inundacions	<p>-Quan és molt probable que es puguin produir inundacions importants a molt curt termini perquè és imminent el desbordament o quan s'hagi desbordat sense que es produeixin danys importants.</p> <p>-En el moment que en una presa s'hagi qualificat l'escenari d'aplicació de mesures correctores o escenari 1 i/o l'aigua que es desguassa de la presa sigui la que produeix desbordament sense que hi hagi danys importants.</p> <p>-Per previsió meteorològica per pluja i/o hidrològiques:</p> <ul style="list-style-type: none">*SMP de grau 3, a molt curt termini.*SMP de grau 4, a curt i a molt curt termini.*SMP de grau 5, a curt i a molt curt termini.*SMP de grau 6, a curt i a molt curt termini. <p>-Per previsió meteorològica per estat de la mar:</p> <ul style="list-style-type: none">*SMP de grau 3, a molt curt termini.*SMP de grau 4, a curt i a molt curt termini.*SMP de grau 5, a curt i a molt curt termini.*SMP de grau 6, a curt i a molt curt termini. <p>-Al final d'un episodi d'inundacions importants, en el retorn gradual cap a la normalitat.</p> <p>-Altres supòsits, a criteri del director del pla, que justifiquin l'activació d'un dispositiu preventiu especial, com per exemple l'onatge que pot agreujar les inundacions,...</p>	ALERTA
--------------------	---	---------------

Document Únic de Protecció Civil Municipal de Vilanant
Manual d'actuació per riscos especials

23/02/17

Incendis forestals	<p>En base als criteris següents:</p> <ul style="list-style-type: none"> -Grau d'afectació a la població i actuacions sobre la mateixa (informació, evacuació, d'urbanitzacions, barris perifèrics, barris de nuclis urbans, etc.). -Extensió (nombre de municipis afectats, nombre d'hectàrees afectades depenent del tipus de terreny, etc.) (per exemple >500 ha). -Mitjans necessaris. -Altres supòsits, a criteri de la Direcció del Pla, que justifiquin l'activació d'un dispositiu preventiu especial. 	EMERGÈNCIA 1
Incendis forestals	<ul style="list-style-type: none"> -Quan es produeixi un GIF o conjunt d'incendis simultanis els efectes dels quals afectin una extensió important del territori. Aquesta circumstància s'avalua a partir dels criteris anteriorment esmentats (per exemple, que posi en perill greu nuclis importants de població, duració superior a 48 hores, requeriment de mitjans externs a Catalunya, etc.) 	EMERGÈNCIA 2

RISC	SITUACIÓ	FASE D'ACTIVACIÓ
Inundacions	<ul style="list-style-type: none"> -Quan el cabal que es desguassa de la presa sigui proper al que pot produir danys i/o inundacions aigües avall de la presa. -Per previsió meteorològica per pluja i/o hidrològiques: <ul style="list-style-type: none"> *SMP de grau 2, a molt curt o curt termini. *SMP de grau 3, a curt termini. -Que els nivells dels rius estiguin en un nivell proper al que produeix danys. -Per previsió meteorològica per estat de la mar: <ul style="list-style-type: none"> *SMP de grau 2, a molt curt o curt termini. *SMP de grau 3, a curt termini. -Que els nivells dels rius o del litoral estiguin propers als que poden produir danys. 	PREALERTA



Document Únic de Protecció Civil Municipal de Vilanant
Manual d'actuació per riscos especials

23/02/17

Inundacions	<p>-Es produeixi una gran inundació o conjunt d'inundacions simultànies (produïdes per pluges molt fortes, desgel o fusió de neu, obstrucció de lleres naturals o artificials, invasió de lleres, enfonsaments o dificultats de drenatge i/o acció de les mareas o per estat de la mar) que afectin una extensió important del territori. També en base als criteris anteriorment esmentats (per exemple que afecti a més d'una regió d'emergències o posi en perill greu nuclis importants de població).</p> <p>-Per escenari límit o escenari 3 en preses i/o el desguàs de la presa sigui la que produeix danys molt importants aigües avall de les presa.</p>	EMERGÈNCIA 2
--------------------	---	---------------------

RISC	SITUACIÓ	FASE D'ACTIVACIÓ
Risc químic en el transport	<p>-En accidents en els quals el contingut ha quedat afectat o pot quedar-hi però no hi ha afectació greu a la població ni itinerant ni fixa, ni al medi ambient. En concret:</p> <p>*Accidents on hi ha desperfectes en el continent o hi ha hagut bolcada o descarrilament però no hi ha fuga o vessament del contingut.</p> <p>*Accidents on hi hagi desperfectes en el continent, amb fuga o vessament del contingut.</p> <p>*Accidents on hi hagi danys o incendi al continent i fuga amb flames del contingut.</p> <p>*Accidents amb explosió del contingut amb destrucció del continent.</p>	ALERTA

Inundacions

-Es produeixin inundacions en rius, rieres, torrents,...(produïdes per desgel o fusió de neu, obstrucció de lleres naturals o artificials, invasió de lleres, enfonsaments o dificultats de drenatge i/o acció de les mareas) que tinguin efectes importants però limitats sobre el territori. També quan aquests efectes siguin produïts per l'estat de la mar. Aquestes circumstàncies s'avaluarà a partir de la informació que es disposi en el moment de l'emergència en base a criteris de grau d'afectació a la població i actuacions sobre la mateixa (informació, evacuació, etc.), magnitud, duració prevista (per exemple >24 hores), extensió (nombre de municipis afectats, de vies de comunicació, etc.), mitjans necessaris,... l'altura de l'aigua dels rius, embassaments, llacs, rieres,... sobrepassa la llera (hi ha desbordament) i es preveu que es comencin a produir danys importants, alçada de les onades que faci preveure danys importants.

-Per escenari excepcional o escenari 2 en preses i/o el desguàs de la presa sigui la que produeix danys importants aigües avall de la presa.

-Excepcionalment, la direcció del pla podrà valorar l'activació del pla en emergència 1, amb caràcter preventiu, quan es doni la confluència de circumstàncies extremes: que l'episodi de greus inundacions sigui imminent degut a la imminència de precipitacions excepcionals i sempre i quan es donin altres circumstàncies que puguin agreujar el fenomen, com ara que el terreny estigui saturat com a conseqüència d'episodis abundants de precipitacions recents i que la capacitat dels cursos fluvials i dels embassaments estigui al límit.

EMERGÈNCIA 1

Document Únic de Protecció Civil Municipal de Vilanant
Manual d'actuació per riscos especials

23/02/17

Nevades	<p>-Es decideixi tallar el trànsit a un nombre considerable de vies per facilitar les tasques de neteja.</p> <p>-Es comenci a produir el bloqueig de vehicles i/o persones de manera descontrolada.</p> <p>-Es tingui constància que comencen a quedar aïllats nuclis de població com a conseqüència dels talls a les vies de comunicació.</p> <p>-S'interrompi el funcionament de diferents mitjans de transport com RENFE, FGC, autobusos de línia, transport escolar, etc...</p> <p>-Es produeixin talls de subministrament generalitzats i/o de llarga durada d'algun dels serveis bàsics. Especial atenció amb els talls de subministrament elèctric i amb possibles fallades en les telecomunicacions.</p> <p>-A criteri de la direcció del Pla, es valorarà activar el Pla NEUCAT en ALERTA o en EMERGÈNCIA en els següents supòsits:</p> <p>*Previsió de nevades amb un SMP de grau 5 o 6 en comarques amb vulnerabilitat extrema.</p> <p>*Previsió de nevades amb un SMP de grau 6 en comarques amb vulnerabilitat alta, molt alta o extrema.</p>	EMERGÈNCIA 1
Nevades	<p>Valoració dels criteris següents:</p> <p>-Extensió territorial i durada prevista de l'episodi.</p> <p>-Grau d'afectació a la població i actuacions sobre la mateixa (Informació, recomanacions...).</p> <p>-Grau d'afectació en la mobilitat i els serveis bàsics a la població.</p> <p>-Recursos necessaris per a gestionar l'emergència i requeriment de mitjans externs.</p> <p>-Altres supòsits, a criteri de la Direcció del Pla.</p>	EMERGÈNCIA 2


RISC	SITUACIÓ	FASE D'ACTIVACIÓ
------	----------	------------------

Document Únic de Protecció Civil Municipal de Vilanant
Manual d'actuació per riscos especials

23/02/17

Risc químic en el transport	<p>-En accidents que, malgrat són o poden ser importants, només poden afectar els persones, els béns i el medi ambient de l'entorn immediat.</p> <p>-En accidents que, a més de l'entorn immediat, puguin afectar altres zones més enllà de l'entorn immediat, incloent nuclis urbans o zones d'especial interès medioambiental.</p> <p>En aquests 2 supòsits, sempre que:</p> <p>*Hi hagi desperfectes en el continent, amb fuga o vessament del contingut.</p> <p>*Hi hagi danys o incendi al continent i fuga amb flames del contingut.</p> <p>*Hi hagi explosió del contingut amb destrucció del continent.</p>	EMERGÈNCIA
------------------------------------	---	-------------------

RISC	SITUACIÓ	FASE D'ACTIVACIÓ
Nevades	<p>-Previsió de nevades amb un SMP grau 1 per neu en comarques amb vulnerabilitat alta, molt alta o extrema.</p> <p>-Previsió de nevades amb un SMP grau 2 per neu en comarques amb vulnerabilitat baixa, moderada, alta o molt alta.</p> <p>-Previsió de nevades amb un SMP grau 3 per neu en comarques amb vulnerabilitat baixa.</p>	PREALERTA
Nevades	<p>-Previsió de nevades amb un SMP grau 2 per neu en comarques amb vulnerabilitat extrema.</p> <p>-Previsió de nevades amb un SMP grau 3 per neu a qualsevol comarca excepte les vulnerabilitat baixa.</p> <p>-Previsió de nevades amb un SMP grau 4 per neu a qualsevol comarca.</p> <p>-Previsió de nevades amb un SMP grau 5 per neu en comarques amb vulnerabilitat molt alta, alta, moderada o baixa.</p> <p>-Previsió de nevades amb un SMP grau 6 per neu en comarques de vulnerabilitat moderada o baixa.</p>	ALERTA



Document Únic de Protecció Civil Municipal de Vilanant
Manual d'actuació per riscos especials

23/02/17

Allaus

- L'índex de perill del Butlletí de Perill d'Allaus (BPA) sigui Molt Fort (5). L'Institut Cartogràfic i Geològic de Catalunya (ICGC) informarà al CECAT mitjançant l'emissió d'un Avis de Perill d'Allaus per destacar la criticitat de la situació nivològica.
- Es produeixi una allau que tingui les afectacions sobre els serveis bàsics o la xarxa viària següents:
 - o Talls llarga durada de subministrament d'algun dels serveis bàsics
 - o Talls de carreteres de curta durada (poques hores) i/o talls de vies de comunicació que deixin incomunicat un nucli de població, sempre que no es tracti de poblaments dispersos dins del terme municipal d'aquest municipi.
- En cada cas concret caldrà valorar la importància de l'afectació a la via en funció de la seva Intensitat Mitjana Diària de trànsit i de si es tracta de vies que constitueixen l'únic accés a un nucli habitat.
- Es produeixi una allau que afecti alguns serveis, béns, edificacions o infraestructures i es produeixi un nombre reduït de ferits.
- Es faci una evacuació preventiva d'un gran nombre de persones per trobar-se en una zona altament exposada al perill d'allaus o bé es facin talls a les vies de comunicació afectades pel risc. La finalitat de l'evacuació ha de ser evitar a les situacions de risc col·lectiu.
- Mentre durin les tasques de tornada a la normalitat amb posterioritat a una situació d'emergència.

ALERTA

Document Únic de Protecció Civil Municipal de Vilanant
Manual d'actuació per riscos especials

23/02/17

Allaus	<p>-En el moment en què l'Institut Cartogràfic i Geològic de Catalunya emeti un Butlletí de Perill d'Allaus (BPA) indicant índex de perill d'allaus fort (4), el qual implicarà l'emissió d'un avís de perill fort (4). Els comunicats de prealerta inclouran tota la informació continguda al Butlletí de Perill d'Allaus i a les notes nivològiques o avisos.</p> <p>-A criteri de la Direcció general de Protecció Civil, a través del CECAT, quan l'ICGC emeti el BPA amb índex de perill d'allaus inferior al nivell 4 i es prevegi una alta mobilitat o altres criteris de vulnerabilitat que puguin incidir directament en el desencadenament d'allaus.</p> <p>-Es produeixi una allau que tingui una afectació puntual sobre la xarxa viària i es prevegi un ràpid restabliment de la circulació, sempre que no hi hagi persones i/o vehicles afectats.</p> <p>-Es produeixi una allau que tingui una afectació puntual sobre la xarxa viària que deixi incomunicat un petit nucli de població i es prevegi un ràpid restabliment de la situació. També quan quedin incomunicats cases rurals, refugis, cases de colònies, bordes, càmpings, etc.</p>	PREALERTA
---------------	---	------------------

Document Únic de Protecció Civil Municipal de Vilanant
Manual d'actuació per riscos especials

23/02/17

RISC	SITUACIÓ	FASE D'ACTIVACIÓ
Emergències aeronàutiques	<p>*Naturalesa aeronàutica:</p> <p>-Alerta local d'una aeronau en vol/terra (zona A/E). El pilot no declara l'emergència.</p> <p>*Naturalesa policial:</p> <p>-Amenaç a d'explosius a l'aeronau en vol/terra sense confirmar.</p> <p>-Apoderament il·lícit d'una aeronau en vol/terra sense confirmar.</p> <p>-Amenaç a de sabotatge en instal·lacions sense confirmar.</p> <p>-Amenaç a de bomba en instal·lacions sense confirmar.</p> <p>-Problemes d'ordre públic, intrusisme, robatori.</p> <p>*Incendi i/o explosions en instal·lacions:</p> <p>-Alerta d'incendi o explosió en instal·lacions sense confirmar.</p> <p>-Alerta d'incendi o deflagració per càrrega de combustible sense confirmar.</p> <p>-Alerta d'esfondraments d'instal·lacions sense confirmar.</p> <p>-Aeronau amb alerta sanitària, que pel quadre mèdic i pel nombre d'afectats, poden ser atesos pels serveis mèdics propis de l'aeroport.</p> <p>*Altres criteris:</p> <p>-Avaria greu que provoca el tall de subministrament de serveis bàsics a les diferents instal·lacions aeroportuàries.</p>	PREALERTA

Document Únic de Protecció Civil Municipal de Vilanant
Manual d'actuació per riscos especials

23/02/17

Allaus	<p>-Es produeixi una allau amb afectació sobre la població, béns, infraestructures i zones de pública concurrència i que tingui com a conseqüències:</p> <ul style="list-style-type: none">o Presència de múltiples víctimes, ferits greus i/o un gran nombre de persones atrapades i/o incomunicades.o Destrosses importants en béns i infraestructures. <p>-Es produeixi una allau que causi un nombre elevat de víctimes o ferits en el transcurs d'activitats d'alta muntanya hivernal i que degut a la magnitud de l'accident les tasques de recerca i rescat dels afectats impliquin la mobilització d'un nombre de mitjans i recursos superiors als habituals en aquests tipus d'operacions.</p>	EMERGÈNCIA 1
Allaus	<p>-En aquelles situacions en què de manera més o menys generalitzada es produeixin allaus les conseqüències de les quals estiguin dins dels supòsits d'activació en emergència 1.</p> <p>-En situacions en què l'abast territorial de les allaus i la magnitud de les seves conseqüències superi la capacitat de resposta i gestió dels serveis i grups operatius d'emergències previstos al Pla.</p>	EMERGÈNCIA 2

Document Únic de Protecció Civil Municipal de Vilanant
Manual d'actuació per riscos especials

23/02/17

Emergències aeronàutiques	<p>*Naturalesa aeronàutica:</p> <ul style="list-style-type: none"> -Accident, incendi o explosió en una aeronau en vol. -Accident, incendi o explosió en una aeronau en terra. -Col·lisió entre aeronaus. -Emergència sanitària en aeronau. <p>*Naturalesa policial:</p> <ul style="list-style-type: none"> -Amenaçà confirmada d'explosius en una aeronau en vol/terra. -Apoderament il·lícit confirmat en aeronau en vol/terra. -Sabotatge confirmat en instal·lacions. -Amenaçà de bomba confirmada en instal·lacions. <p>*Incendis i/o explosions en instal·lacions:</p> <ul style="list-style-type: none"> -Incendi o explosió en instal·lacions no controlable per medis propis. -Incendi o deflagració per càrrega de combustible no controlable per medis propis. -Esfondrament catastròfic a les instal·lacions 	EMERGÈNCIA 1
Emergències aeronàutiques	<ul style="list-style-type: none"> -Simultaneïtat d'escenaris corresponents a l'Emergència 1 en un mateix aeroport o en diferents aeroports. -Escenari que es correspongui a una Emergència 1 on estigui implicat més d'un avió comercial. -Altres circumstàncies a criteri de la direcció del pla. 	EMERGÈNCIA 2

**Emergències aeronàutiques*****Naturalesa aeronàutica:**

-Aeronau que declara emergència en vol/terra (zona A/E).

-Accident, incendi o explosió sense ferits lleus en aeronau en vol/terra que es preveu que es pot controlar amb els mitjans interns de l'aeroport.

-Col·lisió entre aeronaus sense ferits o amb ferits lleus que es preveu que es pot controlar amb els mitjans interns de l'aeroport.

-Aeronau amb alarma sanitària, que pel quadre mèdic i pel nombre d'afectats, no poden ser atesos pels serveis mèdics propis de l'aeroport.

***Naturalesa policial:**

-Amenaça d'explosius en aeronau en vol/terra, que després d'una primera valoració dels experts, es creu en la seva veracitat.

-Apoderament il·lícit d'una aeronau en vol/terra, que després d'una primera valoració dels experts, es creu en la seva veracitat.

-Amenaça de sabotatge en instal·lacions, que després d'una primera valoració dels fets, es creu en la seva veracitat.

-Amenaça de bomba en instal·lacions, que després d'una primera valoració dels fets, es creu en la seva veracitat.

***Incendis i/o explosions en instal·lacions:**

-Incendi o explosió menor en instal·lacions que es preveu que es pot controlar amb mitjans interns del recinte aeroportuari.

-Incendi o deflagració menor per càrrega de combustible que es preveu que es pugui controlar amb mitjans interns de l'aeroport.

-Esfondraments d'instal·lacions sense ferits o amb ferits lleus.

-Avaria greu dels sistemes de control.

ALERTA

Document Únic de Protecció Civil Municipal de Vilanant
Manual d'actuació per riscos especials

23/02/17

Contaminació marina	<p>a) Quan es produeix un accident en una instal·lació o en un establiment o en una indústria costanera (que emmagatzemi, manipuli, produeixi, i/o transporti matèries contaminants) i com a conseqüència d'aquest accident s'estigui produït o s'hagi produït, una contaminació marina de gravetat mitjana a menys de dotze milles de la costa, fora de la delimitació de la instal·lació.</p> <p>b) Quan com a conseqüència d'un accident o fallada de sistema en una instal·lació situada a terra, tingui lloc una contaminació per productes químics que, a través dels cursos fluvials o de clavegueram, hagi arribat a mar i hagi desencadenat un episodi de contaminació marina de gravetat mitjana.</p> <p>c) Quan es produeix un accident en una instal·lació o vaixell, que emmagatzemi, manipuli, produeixi, i/o transporti matèries contaminants i com a conseqüència d'aquest accident s'estigui produït o s'hagi produït una contaminació marina de gravetat mitjana a menys de dotze milles.</p>	ALERTA
Contaminació marina	-Quan es tracti d'una contaminació marina que pugui afectar o afecti a terra, en una zona localitzada (a nivell d'ABE) i/o bé en una zona vulnerable.	EMERGÈNCIA 1
Contaminació marina	-Quan la contaminació marina pugui afectar o afecti a una franja de terra molt més extensa (a nivell de Regió d'Emergències) i/o bé en una zona especialment vulnerable,	EMERGÈNCIA 2

Document Únic de Protecció Civil Municipal de Vilanant
Manual d'actuació per riscos especials


23/02/17

RISC	SITUACIÓ	FASE D'ACTIVACIÓ
Contaminació marina	<p>a) Quan, ja sigui a través de rius o rieres, o bé a través de clavegueram pugui arribar a mar matèria contaminant (runes, escombraries, materials sòlids orgànics o inorgànics i/o productes químics diversos...) en quantitats significatives.</p> <p>b) Quan es produeixi un accident en una instal·lació o vaixell, que emmagatzemi, manipuli, produeixi, i/o transporti matèries contaminants i com a conseqüència d'aquest accident es pugui produir una contaminació marina a menys de dotze milles.</p> <p>c) Quan es produeixi, a menys de dotze milles de la costa, un accident en una instal·lació o vaixell, que emmagatzemi, manipuli, produeixi, i/o transporti matèries contaminants i com a conseqüència d'aquest accident s'hagi produït una contaminació marina lleu.</p> <p>d) Quan es produeix un accident en una instal·lació o en un establiment o en una indústria costanera (que produeixi, emmagatzemi i/o manipuli matèries contaminants) i aquest accident pugui ser resolt per la mateixa instal·lació afectada, sense produir-se contaminació marina.</p>	PREALERTA

Document Únic de Protecció Civil Municipal de Vilanant
Manual d'actuació per riscos especials

23/02/17

Sismes	<p>*Segons la intensitat:</p> <ul style="list-style-type: none"> -Sisme d'intensitat entre V i VI-VII en comarques amb densitat de població alta o Zona A. -Sisme d'intensitat VI-VII en comarques amb densitat de població mitjana o Zona B. -Sisme d'intensitat entre VII i VII-VIII en comarques amb densitat de població baixa o Zona C. <p>*Segons la percepció o dany:</p> <ul style="list-style-type: none"> -Sisme amb entre 1 i 10 víctimes de qualsevol categoria. - Sisme amb entre 1 i 65 víctimes gresu o categoritzades com immediates. - Sisme amb entre 1 i 10 morts. - Sisme amb molts edificis amb danys no estructurals visibles. - Sisme amb varis edificis amb danys estructurals visibles. - Sisme amb fallada de les línies vitals a nivell local. 	EMERGÈNCIA 1
Sismes	<p>*Segons la intensitat:</p> <ul style="list-style-type: none"> -Sisme d'intensitat superior a VII en comarques amb densitat de població alta o Zona A. -Sisme d'intensitat superior a VII-VIII en comarques amb densitat de població mitjana o Zona B. -Sisme d'intensitat superior a VIII en comarques amb densitat de població baixa o Zona C. <p>*Segons la percepció o dany:</p> <ul style="list-style-type: none"> -Sisme amb més de 10 víctimes de qualsevol categoria. -Sisme amb més de 6 víctimes greus o categoritzades com immediates. -Sisme amb més de 10 morts. -Sisme amb molts edificis amb danys estructurals visibles. -Sismes amb fallada de les línies vitals a nivell comarcal. 	EMERGÈNCIA 2



Document Únic de Protecció Civil Municipal de Vilanant
Manual d'actuació per riscos especials

23/02/17

RISC	SITUACIÓ	FASE D'ACTIVACIÓ
Sismes	<p>*Segons la intensitat:</p> <ul style="list-style-type: none"> -Sisme d'intensitat entre II i III-IV en comarques amb densitat de població alta o Zona A. -Sisme d'intensitat entre II-III i IV en comarques amb densitat de població mitjana o Zona B. -Sisme d'intensitat entre II i IV-V en comarques amb densitat de població baixa o Zona C. <p>*Segons la percepció:</p> <ul style="list-style-type: none"> -Sisme amb percepció àmplia en un o varis municipis. -Sisme amb percepció parcial en una o vàries comarques. 	PREALERTA
Sismes	<p>*Segons la intensitat:</p> <ul style="list-style-type: none"> - Sisme d'intensitat entre IV i IV-V en comarques amb densitat de població alta o Zona A. - Sisme d'intensitat entre IV-V i V-VI en comarques amb densitat de població mitjana o Zona B. - Sisme d'intensitat entre V i VI-VII en comarques amb densitat de població baixa o Zona C. <p>*Segons la percepció i dany:</p> <ul style="list-style-type: none"> - Sisme amb percepció àmplia en una o vàries comarques. - Sisme amb entre 1 i 10 persones ferides lleus. - Sisme amb un o varis edificis amb danys no estructurals visibles. 	ALERTA



Document Únic de Protecció Civil Municipal de Vilanant
Manual d'actuació per riscos especials

23/02/17

Radiològic	<p>*Si l'accident té lloc en una instal·lació amb PEI:</p> <ul style="list-style-type: none"> o L'accident només pot afectar la instal·lació i els seus treballadors però per controlar-lo es necessita ajuda exterior diferent de la del grup radiològic. o L'accident només pot afectar l'entorn de la instal·lació. Les conseqüències són lleus (dosi per sota dels nivells d'intervenció especificats a l'annex VIII). <p>*Si l'accident té lloc fora d'una instal·lació o en una instal·lació sense PEI:</p> <p>-L'accident només pot afectar l'entorn del lloc de l'accident. Les conseqüències són lleus (dosi per sota dels nivells d'intervenció especificats a l'annex VIII).</p>	ALERTA
Radiològic	<p>*Si l'accident té lloc en una instal·lació amb PEI:</p> <p>L'accident només pot afectar l'entorn de la instal·lació. Les conseqüències són greus (dosi per sobre dels nivells d'intervenció especificats a l'annex VIII).</p> <p>*Si l'accident té lloc fora d'una instal·lació o en una instal·lació sense PEI:</p> <p>L'accident només pot afectar l'entorn del lloc de l'accident. Les conseqüències són greus (dosi per sobre dels nivells d'intervenció especificats a l'annex VIII).</p>	EMERGÈNCIA 1

Document Únic de Protecció Civil Municipal de Vilanant
Manual d'actuació per riscos especials

23/02/17

RISC	SITUACIÓ	FASE D'ACTIVACIÓ
Radiològic	<p>*Si l'incident o accident té lloc en una instal·lació amb PEI:</p> <p>- L'incident o accident pot ser controlat amb els mitjans de la instal·lació. No hi ha, ni es preveu, afectació fora de la instal·lació, ni a persones diferents dels treballadors de la instal·lació.</p> <p>* Si l'incident o accident té lloc fora d'una instal·lació o en una instal·lació sense PEI:</p> <p>Inicialment quan encara no es coneixen les implicacions que pot comportar i no es preveu, d'entrada, que hi pugui haver una afectació important. Alguns exemples són el robatori d'una font radioactiva, la pèrdua d'una font radioactiva o l'aparició d'una possible font radioactiva òrfena, sempre que no es prevegi, d'entrada, que hi pugui haver una afectació important.</p>	PREALERTA

Document Únic de Protecció Civil Municipal de Vilanant
Manual d'actuació per riscos especials

23/02/17

7. Document 7. Cartografia bàsica i específica (per a cada risc)Cartografia bàsica:

- » Plànol del terme municipal.

Cartografia específica:

Cartografia específica dels elements vulnerables.

- » Plànol 1. Identificació del risc i d'infraestructures bàsiques i de suport a l'actuació

- » Plànol 2. Plànol de vulnerabilitat i protecció a la població

En la cartografia es representen els recursos i les infraestructures de la llista adjunta, amb la simbologia i el color corresponents.

(poseu la simbologia)

Què cal incloure en cada mapa:

RISC	CARTOGRAFIA BÀSICA	CARTOGRAFIA COMPLEMENTÀRIA
EN GENERAL (posar a tots els riscos)	Elements vulnerables (inclou efecte dòmino) Centres d'acollida CECOPAL Serveis d'emergència: Policia Local, bombers, CAP, ... Hidrants	Línies elèctriques Xarxa de gas Xarxa d'aigua potable Estacions meteorològiques Rutes d'avís



Document Únic de Protecció Civil Municipal de Vilanant
Manual d'actuació per riscos especials

23/02/17

Radiològic	<p>*Si l'accident té lloc dins d'una instal·lació amb PEI:</p> <p>L'accident pot afectar més enllà de l'entorn de la instal·lació. Les conseqüències són greus (dosi per sobre dels nivells d'intervenció especificats a l'annex VIII).</p> <p>*Si l'accident té lloc fora d'una instal·lació o en una instal·lació sense PEI:</p> <p>L'accident pot afectar més enllà de l'entorn del lloc de l'accident. Les conseqüències són greus (dosi per sobre dels nivells d'intervenció especificats a l'annex VIII).</p>	EMERGÈNCIA 2
-------------------	---	---------------------

RISC	SITUACIÓ	FASE D'ACTIVACIÓ
Ventades	<ul style="list-style-type: none"> - Previsió de ventades amb un SMP grau 2 a les comarques de densitat de població alta. - Previsió de ventades amb un SMP grau 3 a les comarques de densitat de població baixa. 	PREALERTA
Ventades	<ul style="list-style-type: none"> - Previsió de ventades amb un SMP grau 3 a les comarques de densitat de població alta. - Previsió de ventades amb un SMP grau 4 a qualsevol comarca. - Previsió de ventades amb un SMP grau 5 a qualsevol comarca. - Previsió de ventades amb un SMP grau 6 a qualsevol comarca. - El vent està provocant danys poc importants d'abast territorial limitat. 	ALERTA
Ventades	<ul style="list-style-type: none"> - El vent està provocant danys importants i amb un abast territorial extens. 	EMERGÈNCIA



Document Únic de Protecció Civil Municipal de Vilanant
Manual d'actuació per riscos especials

23/02/17

EMERGÈNCIES AERONÀUTIQUES	Instal·lacions aeronàutiques Zona I i zona II	
RADIOLÒGIC	Instal·lacions radiològiques Zona d'intervenció i zona d'alerta	
CONTAMINACIÓ MARINA	Focus de perill Zones vulnerables	Mapa de vents predominants Mapa de corrents predominants
ALTRES RISCOS: Ex. Subsidències, etc.	Zona d'afectació	

Document Únic de Protecció Civil Municipal de Vilanant
Manual d'actuació per riscos especials

23/02/17

INCENDIS FORESTALS	Elements vulnerables: tipus A i B Franges de protecció perimetral Punts d'aigua amb hidrant i sense Punts de vigilància Camins primaris, secundaris i terciaris	Sectors massa forestal
INUNDACIONS	Superfície inundable: T50, T100, T500 Zones potencialment inundables Punts d'actuació prioritària (PAP), punts conflictius Talls de trànsit previstos Punts vigilància del nivell aigua	Punts i infraestructures que no siguin PAP ni punts conflictius
NEVADES	Rutes de neteja Talls de trànsit previstos Punts d'emmagatzematge de fundents Zones d'aparcament i col·locació de cadenes	
ALLAUS	Sectors d'afectació	
SISMES	Zones d'esllavissades	Mapa geològic
QUÍMIC	Establiments amb substàncies perilloses Aparcaments de mercaderies perilloses Zona d'intervenció i zona d'alerta Talls de trànsit previstos	
TRANSPORT MMPP	Buffer 500 m vies de mercaderies perilloses Aparcaments de mercaderies perilloses	

