

Codi Segur de Verificació: 81d3659b-e624-4ce0-8a74-93cb125600dc
Origen: Ciutadà
Identificador document original: ES_L01172240_2023_24276130
Data d'impressió: 29/11/2023 10:20:28
Pàgina 1 de 136

SIGNATURES
Cap signatura aplicada



DOCUMENT ÚNIC DE PROTECCIÓ CIVIL MUNICIPAL DE VILALLONGA DE TER

(DUPROCIM)



Consell Comarcal
del Ripollès



Document únic de Protecció Civil de Vilallonga de Ter

novembre 2023

ÍNDEX

ÍNDEX.....	1
1. DOCUMENT 1: GENERALITATS I ORGANITZACIÓ MUNICIPAL.....	4
1.1. <i>Introducció, normativa i disposicions legals</i>	4
1.2. <i>Dades generals del municipi</i>	6
1.2.1. IDENTIFICACIÓ DEL MUNICIPI	6
1.2.2. SITUACIÓ GEOGRÀFICA	6
1.2.3. DADES DE POBLACIÓ.....	7
1.2.4. INFRAESTRUCTURES I VIES DE COMUNICACIÓ	7
1.2.5. SERVEIS BÀSICS	11
1.2.6. CLIMATOLOGIA	13
1.2.7. OROGRAFIA I HIDROLOGIA	14
1.3. <i>Organització municipal de protecció civil</i>	15
1.3.1. ESTRUCTURA, FUNCIONS I RESPONSABILITATS	15
1.3.2. CENTRES DE COORDINACIÓ	20
1.4. <i>Programa i procediment d'implantació, simulacres, manteniment, revisió i actualització</i>	22
1.4.1. PROGRAMA DE LA IMPLANTACIÓ DEL PLA	22
1.4.2. MANTENIMENT DEL PLA.....	22
1.4.3. PROGRAMA D'EXERCICIS I SIMULACRES	23
1.4.4. CALENDARI D'ACTIVITATS DE PROTECCIÓ CIVIL I CAMPANYES.....	24
1.5. <i>Bases per al pla de recuperació previst a l'article 31 de la Llei 4/1997.....</i>	25
2. DOCUMENT 2: ANÀLISI DEL RISC	27
2.1. <i>Risc territorial.....</i>	27
2.2. <i>Riscos especials</i>	28
2.2.1. INCENDIS FORESTALS	28
2.2.2. INUNDACIONS.....	29
2.2.3. NEVADES	31
2.2.4. EMERGÈNCIES SÍSMIQUES	32
2.2.5. VENTADES	33
2.3. <i>Riscos específics</i>	33
3. DOCUMENT 3: VULNERABILITAT MUNICIPAL.....	34
3.1. <i>Àrees o sectors d'afectació</i>	34
3.1.1. RISC TERRITORIAL.....	34
3.1.2. RISCOS ESPECIALS	34
3.2. <i>Elements vulnerables</i>	36
3.2.1. RISC TERRITORIAL.....	36
3.2.2. RISCOS ESPECIALS	37





Document únic de Protecció Civil de Vilallonga de Ter

novembre 2023

3.2.3.	ACTES EN L'ÀEREA DE RISC.....	44
3.3.	<i>Llistat elements vulnerables.....</i>	<i>45</i>
4.	DOCUMENT 4 : PROCEDIMENTS OPERATIUS PER RISC.....	50
4.1.	<i>Procediment operatiu</i>	<i>50</i>
4.1.1.	CRITERIS D'ACTIVACIÓ. NIVELLS.....	50
4.1.2.	TASQUES PREVENTIVES I OPERATIVES ASSOCIADES A CADASCUN DELS NIVELLS	50
4.1.3.	AVISOS: ORGANITZACIÓ, SISTEMES I RECORREGUTS D'AVÍS	61
4.1.4.	PROCEDIMENTS DE RELACIÓ I D'INTEGRACIÓ AMB ELS PLANS D'ÀMBIT SUPERIOR	62
4.2.	<i>Mesures de protecció a la població.....</i>	<i>62</i>
4.2.1.	EXECUCIÓ DE L'EVACUACIÓ	62
4.2.2.	ZONES D'ALLUNYAMENT.....	64
4.2.3.	PAUTES DE CONFINAMENT	64
4.3.	<i>Centres d'acollida. Tipologia.....</i>	<i>66</i>
5.	DOCUMENT 5: FITXES D'ACTUACIÓ	67
6.	DOCUMENT 6: DIRECTORI TELEFÒNIC I CATÀLEG DE MITJANS I RECURSOS	81
6.1.	<i>Directori telefònic.....</i>	<i>81</i>
6.1.1.	ORGANIGRAMA MUNICIPAL DE L'EMERGÈNCIA.....	81
6.1.2.	CENTRES DE COORDINACIÓ I SERVEIS D'EMERGÈNCIA.....	83
6.1.3.	ELEMENTS VULNERABLES	83
6.1.4.	MITJANS DE COMUNICACIÓ.....	85
6.1.5.	MUNICIPIS VEÏNS	85
6.2.	<i>Catàleg de mitjans i recursos</i>	<i>86</i>
6.2.1.	MITJANS I RECURSOS MUNICIPALS	86
6.2.2.	ASSOCIACIONS I GRUPS VOLUNTARIS LOCALS.....	87
6.2.3.	SERVEIS BÀSICS	87
6.2.4.	SERVEIS SANITARIS.....	88
6.2.5.	ESTABLIMETS / ALLOTJAMENTS / TRANSPORTS	88
6.2.6.	RECURSOS COMARCALS.....	90
6.3.	<i>Criteris d'activació concrets per riscos especials.....</i>	<i>93</i>
7.	DOCUMENT 7: CARTOGRAFIA	102
8.	DOCUMENT 8: ANNEX	103
8.1.	<i>Consell d'autoprotecció per a la població.....</i>	<i>103</i>
8.1.1.	CONSELLS EN CAS D'AIGUATS I INUNDACIONS.....	103
8.1.2.	CONSELLS EN CAS DE VENADES	108
8.1.3.	CONSELLS EN CAS DE NEVADES I GLAÇADES.....	111
8.1.4.	ONADES DE FRED	117
8.1.5.	CONSELLS EN CAS D'INCENDIS FORESTALS	119
8.1.6.	CONSELLS EN CAS DE SISMES.....	126



Codi Segur de Verificació: 81d3659b-e624-4ce0-8a74-93cb125600dc
Origen: Ciutadà
Identificador document original: ES_L01172240_2023_24276130
Data d'impressió: 29/11/2023 10:20:28
Pàgina 4 de 136

SIGNATURES
Cap signatura aplicada



Document únic de Protecció Civil de Vilallonga de Ter

novembre 2023

8.1.7.	REVELLES EN PRECAUCIÓ	128
8.1.8.	CONCENTRACIÓ DE PERSONES	133
8.1.9.	ONADES DE CALOR.....	134



Document únic de Protecció Civil de Vilallonga de Ter

novembre 2023

1. DOCUMENT 1: GENERALITATS I ORGANITZACIÓ MUNICIPAL

1.1. Introducció, normativa i disposicions legals

El Document Únic de Protecció Civil Municipal és el document que estableix el marc orgànic i funcional previst per a un municipi, amb l'objecte de prevenir i controlar els riscos sobre les persones i els béns i donar resposta adequada a les possibles situacions d'emergència del municipi, sota responsabilitat del titular del pla i garantint la integració d'aquestes actuacions amb el sistema autonòmic de protecció civil.

Acord amb la Llei 4/97 de protecció civil de Catalunya, l'Ajuntament resta obligat a elaborar i implantar el Pla de protecció civil municipal, del qual aquest document n'és la base.

D'altra banda, el Document Únic de Protecció Civil Municipal, s'ha realitzat, a banda del Decret 155/2014, de 25 de novembre, pel qual s'aprova el contingut mínim per a l'elaboració i homologació dels plans de protecció civil municipal i s'estableix el procediment per a la seva tramitació conjunta, d'acord amb les disposicions legals, Plans d'emergència i normativa que es descriu a continuació:

A nivell municipal:

- Pla INFOCAT aprovat el dia 28/09/2007 i homologat per la Comissió de Protecció Civil de Catalunya el dia 20/10/2011.
- Pla NEUCAT aprovat el dia 25/01/2017 i homologat per la Comissió de Protecció Civil de Catalunya el dia 08/09/2010.
- Pla TRANSCAT aprovat el dia 25/01/2017 i homologat per la Comissió de Protecció Civil de Catalunya el dia 08/09/2010.
- Pla PROCICAT aprovat el dia 23/05/2007 i homologat per la Comissió de Protecció Civil de Catalunya el dia 09/07/2009.
- Pla INUNCAT aprovat el dia 04/06/2009 i homologat per la Comissió de Protecció Civil de Catalunya el dia 27/07/2011.
- Pla SISMICAT aprovat el dia 04/06/2009 i homologat per la Comissió de Protecció Civil de Catalunya el dia 09/07/2009.
- ADF Vall de Camprodon formada pels municipis de Camprodon, Llanars, molló, Setcases i Vilallonga de Ter.





Document únic de Protecció Civil de Vilallonga de Ter

novembre 2023

A nivell autonòmic:

- Decret 161/1995, de 16 de maig, pel qual s'aprova el Pla de protecció civil de Catalunya (PROCICAT).
- Acord GOV/128/2010, de 13 de juliol, pel qual s'aprova el Pla especial per a emergències aeronàutiques a Catalunya (AEROCAT).
- Acord GOV/126/2014, de 23 de setembre, pel qual s'aprova la revisió del Pla especial d'emergències per nevades a Catalunya (NEUCAT).
- Acord GOV/139/2014, de 14 d'octubre, pel qual s'aprova la revisió del Pla especial d'emergències per allaus a Catalunya (ALLAUCAT).
- Acord GOV/141/2014, de 21 d'octubre, pel qual s'aprova la revisió del Pla especial d'emergències per incendis forestals de Catalunya (INFOCAT).
- Acord GOV/165/2014, de 9 de desembre, pel qual s'aprova el Pla especial per a emergències radiològiques de Catalunya (RADCAT).
- Acord GOV/14/2015, de 10 de febrer, pel qual s'aprova la revisió del Pla especial d'emergències per inundacions de Catalunya (INUNCAT).
- Acord GOV/15/2015, de 10 de febrer, pel qual s'aprova la revisió del Pla especial d'emergències per contaminació de les aigües marines de Catalunya (CAMCAT).
- Acord GOV/29/2015, de 3 de març, pel qual s'aprova la revisió del Pla especial d'emergència exterior del sector químic de Catalunya (PLASEQCAT).
- Acord GOV/115/2017, d'1 d'agost, pel qual s'aprova el Pla especial d'emergències per risc de vent a Catalunya (VENTCAT).
- Acord GOV/149/2021, de 28 de setembre, pel qual s'aprova la revisió del Pla especial d'emergències sísmiques a Catalunya (SISMICAT).
- Acord GOV/150/2021, de 28 de setembre, pel qual s'aprova la revisió del Pla especial d'emergències per accidents en el transport de mercaderies perilloses per carretera i ferrocarril a Catalunya (TRANSCAT).
- Acord GOV/58/2022, de 29 de març, pel qual s'aprova el Pla especial d'emergències per pandèmies a Catalunya.
- Acord GOV/114/2022, de 31 de maig, pel qual s'aprova la revisió del Pla territorial de protecció civil de Catalunya (PROCICAT).





Document únic de Protecció Civil de Vilallonga de Ter

novembre 2023

1.2. Dades generals del municipi

1.2.1. IDENTIFICACIÓ DEL MUNICIPI

NOM MUNICIPI	VILALLONGA DE TER
COMARCA	RIPOLLÈS
PROVÍNCIA	GIRONA

*	VILALLONGA DE TER	ABELLA	EL CATLLAR	EL CROS	LLEBRO
SUPERFÍCIE	-	-	-	-	-
POBLACIÓ	236	40	0	10	7
DENSITAT					

	LA ROCA	TREGURÀ DE BAIX	TREGURÀ DE DALT	VAÏNAT DEL COMALET	TOTAL
SUPERFÍCIE	-	-	-	-	64,20km2
POBLACIÓ	27	23	27	16	386
DENSITAT					6,01

* Font Idescat 1-01-2021

1.2.2. SITUACIÓ GEOGRÀFICA

MUNICIPIS VEÏNS			
	TELÈFON AJUNTAMENT	TELÈFON POLICIA LOCAL	UBICACIÓ
SETCASES	972136089	-	N
QUERALBS	972727361	-	O
PARDINES	972727027	-	SO
LLANARS	972740361	-	E
OGASSA	972720380	-	S





Document únic de Protecció Civil de Vilallonga de Ter

novembre 2023

SUPERFÍCIES MUNICIPALS

SUPERFÍCIES MUNICIPALS	
SUPERFÍCIE TOTAL	64,20 km ²
SUPERFÍCIE URBANA	0,024 km ²
SUPERFÍCIE FORESTAL	58,57 km ²
SUPERFÍCIE AGRÍCOLA	6,32 km ²

1.2.3. DADES DE POBLACIÓ

DADES DE POBLACIÓ	
POBLACIÓ TOTAL	386
POBLACIÓ ESTACIONAL MITJANA	1850 (segons Ajuntament)

1.2.4. INFRAESTRUCTURES I VIES DE COMUNICACIÓ

INFRAESTRUCTURES I VIES DE COMUNICACIÓ			
CARRETERA	TITULARITAT	PUNTS QUILOMÈTRICS (FRONTERERS)	PONTS I TÚNELS
GIV-5265	Diputació	0-5	-
GIV-5264	Diputació	3-9,5	-
SN-44	Ajuntament	Tota	

¹ Segons el Pla INFOCAT:

Les pistes i camins s'han descrit per trams de vial (5 dígets).

C C C C C

(1) (2) (3) (3) (3)

(1) Identificació del municipi:

- S: Vilallonga de Ter

(2) Identificació del tipus de camí:

- C: camí forestal

- P: pista forestal

- R: camí rural

(3) Codi numèric que identifica el tram (correlatiu per cada municipi i tipus de camí)

Codi Segur de Verificació: 81d3659b-e624-4ce0-8a74-93cb125600dc
 Origen: Ciutadà
 Identificador document original: ES_L01172240_2023_24276130
 Data d'impressió: 29/11/2023 10:20:28
 Pàgina 9 de 136

SIGNATURES
 Cap signatura aplicada



Document únic de Protecció Civil de Vilallonga de Ter

novembre 2023

CAMINS							
codi duprocim	codi vial inventari	nom	titularitat	Origen	Final	Ample	Estat camí
Camí Principal							
SR0008	VSR00008	Camí Ribes Altes a Tregurà	2	Camí Ribes Altes a Tregurà (VSC00001)	Tregurà de Dalt	5	
Camí Secundari							
SC001	VSC00001	Camí de Ribesaltes a Tregurà de Dalt	2	Límit terme municipal (Pardines)	Tregurà de Dalt	5	No
SC0038	VSC00038	Camí al Coll de la Nou	2	Camí del Cros (VSR00035)	Coll de la Nou	4	No
Camí Terciari							
SP002	VSP00002	Camí Collet de la Gralla al Coll dels tres pics	2	Camí Ribes Altes a Tregurà (VSC00001)	Coll dels tres pics		Camí terra
SP003	VSP00003	Camí Pla de Mosquetar	1	Camí Ribes Altes a Tregurà (VSC00001)	Coll de Mosquetar		No
SP004	VSP00004	Camí dels Plans a la Cabanya de St Esteve	2	Camí Ribes Altes a Tregurà (VSC00001)	Cabanya de l'Esteve		No
SP007	VSP00007	Camí de Governà	2	Camí de Cal Patet (VSR00005)	Camps conreu		No
SP009	VSP00009	Camí Tregurà de Dalt	2	Camí Ribes Altes a Tregurà (VSC00001)	Tregurà de Dalt	2,5	No
SP010	VSP00010	Camí canal de la presa de Tregurà	1	Camí Ribes Altes a Tregurà (VSR00008)	Canal de Tregurà	3	
SP011	VSP00011	Camí Bassa Tregurà al Giny	1	Crta de Tregurà GIV-5265	Camps de conreu	2,5	
SP013	VSP00013	Camí Tregurà a Mare de Déu del Catllar	1	Crta de Tregurà GIV-5265	Camí mare de Déu del Catllar	3	No
SP014	VSP00014	Camí Cabanyes del Catllar	1	Església mare de Déu del Catllar	Cabanyes del Catllar	2,5	No
SP015	VSP00015	Camí Closa del Bac	1	Camí cabanyes del Catllar (VSP00014)	Closa del Bac	3	No
SP019	VSP00019	Camí de la Riba a Llebró	2	Camí de la Riba (VSR00018)	Llebró	3	Formigó

Codi Segur de Verificació: 81d3659b-e624-4ce0-8a74-93cb125600dc
 Origen: Ciutadà
 Identificador document original: ES_L01172240_2023_24276130
 Data d'impressió: 29/11/2023 10:20:28
 Pàgina 10 de 136

SIGNATURES
 Cap signatura aplicada



Document únic de Protecció Civil de Vilallonga de Ter

novembre 2023

SP020	VSP00020	Camí Llebró al Pla de la Rovirassa	1	Llebró	Pla de la Rovirassa	2,5	No
SP021	VSP00021	Camí al cementiri de Vilallonga	1	La Riba		2,5	No
SP022	VSP00022	Camí del Quer	1		El Quer	2,5	No
SP025	VSP00025	Camí Ca N'Huguet (Vilallonga)	1	Camí Can Mateu (VSR00023)	Camps conreu	3	No
SP028	VSP00028	Camí del Borrasser al Roc de l'Oliga	1	Camí de Ca N'Huguet Vell (VSR00027)	Camí de Ca N'Huguet Vell (VSR00027)	3	No
SP029	VSP00029	Camí Ca N'Huguet vell a Aigols podrits	1	Ca n'Huguet Vell		3	No
SP030	VSP00030	Camí de la font de Costella	1	La Barruda	Camí Huguet vell a Aigols (VSP00029)	2,5	No
SP037	VSP00037	Camí de Fornells	1	Camí del Cros (VSR00035)	Bosc de la Planella	2,5	No
SP039	VSP00039	Camí Coll de la Nou al Torrent del Massà	2	Coll de la Nou	Torrent de Massà	3,5	No
SP046	VSP00046	Camí Can Gallina al Pla de Jaca	2	Can Gallina	Pla de la Jaca	3,5	No
SP047	VSP00047	Camí St Llucia al Camí de Julià	2	Camí Sta Llucia al camí de Julià (VSR00043)	Camí del Julià (VSR00041)	2,5	No
SP048	VSP00048	Camí de Pardines a Abella	2	Límite terme municipal (Pardines)	Abella	3	No
SP049	VSP00049	Camí de la Serra	2	Camí Sta Llucia (VSR00042)	Camí de Pardines a Abella (VSP00048)	3	No
SP050	VSP00050	Camí del Camp de les Basses al Pla Oriol	1	Camí Pardines a Abella (VSP00048)		2,5	No
SP053	VSP00053	Camí Puig Fugat	2	Camí hidroelèctrica de Mollé (VSP00052)	Puig Fugat	3	No
SR005	VSR00005	Camí Cal Patet	1	Crta de Tregurà GIV-5265	Cal Patet	3	No
SR006	VSR00006	Camí Cal Lluc	1	Crta de Tregurà GIV-5265	Cal Lluc	3	No
SR009	VSR00009	Camí Tregurà de Dalt	2	Camí Ribes Altes Tregurà de Dalt (VSC00001)	Tregurà de Dalt	2,5	
SR012	VSR00012	Camí Mare de Déu del Catllar	1	Crta Vilallonga a Setcases GIV-5264	Església mare de Déu del Catllar	3,5	No
SR016	VSR00016	Camí de les Doris	1	Crta Vilallonga a Setcases GIV-5264	Les Doris	3,5	No
SR017	VSR00017	Camí de Llebró	2	Crta Vilallonga a Setcases GIV-5264	Llebró	3	No

Codi Segur de Verificació: 81d3659b-e624-4ce0-8a74-93cb125600dc
 Origen: Ciutadà
 Identificador document original: ES_L01172240_2023_24276130
 Data d'impressió: 29/11/2023 10:20:28
 Pàgina 11 de 136

SIGNATURES
 Cap signatura aplicada



Document únic de Protecció Civil de Vilallonga de Ter

novembre 2023

SR018	VSR00018	Camí de la Riba	1	Crta Vilallonga a Setcases GIV-5264	La Riba	3	Si
SR023	VSR00023	Camí Can mateu (Vilallonga)	1	Crta Vilallonga a Llanars GIV-5264	Can Mateu	3,5	No
SR024	VSR00024	Camí St Doméneç (Vilallonga)	1	Camí Can Mateu (VSR00023)	Sant Doméneç	3,5	No
SR026	VSR00026	Camí de la Barruda	1	Central Hidroelèctrica (Vilallonga)	La Barruda	3,5	Formigó
SR027	VSR00027	Camí Ca N'Huguet vell	1	Crta Vilallonga a Llanars GIV-5264	Ca N'Huguet Vell	3,5	No
SR033	VSR00033	Camí de les Rovires	1	Crta de Tregurà GIV-5265		3	No
SR034	VSR00034	Camí de la Pedrera	1	Crta de Tregurà GIV-5265	La Pedrera	3,5	Formigó
SR035	VSR00035	Camí del Cros	2	Crta Vilallonga a Setcases GIV-5264	El Cros	3,5	Formigó
SR036	VSR00036	Camí de la Sala	1	Camí del Cros (VSR00035)	La Sala	3,5	No
SR040	VSR00040	Camí al camp del Bruc	1	Coll de la Nou		3,5	No
SR041	VSR00041	Camí del Julià	1	Crta Vilallonga a Llanars GIV-5264	El Julià	3,5	No
SR042	VSP00042	Camí Sta Llúcia	2	Crta de la Roca a Abella		3,5	No
SR043	VSR00043	Camí Sta Llúcia al camí de Julià	2	Església Sta Llúcia		2,5	No
SR044	VSR00044	Camí de Ca la Guida	2	Camí Sta Llúcia (VSR00042)		3,5	No
SR045	VSR00045	Camí Can Gallina	2	Abella	Can Gallina	3,5	Formigó
SR051	VSR00051	Camí de Vilabella	1	Crta de la Roca a Abella	Vilabella	3	No
SR052	VSR00052	Camí central hidroelèctrica de Llanars	1	Crta de la Roca a Abella	Límit terme municipal (Llanars)	3	No

¹ Segons el Pla INFOCAT:

Camins primaris: camins que tenen una amplada mínima de 5 m i que permeten el pas creuat de vehicles de tipus bomba rural pesada (BRP).

Camins secundaris: camins i pistes forestals entre 3 i 5 m d'amplada amb sobre-amples disposats cada 100-150 m que permeten el pas creuat de vehicles de tipus bomba rural pesada (BRP).

Camins terciaris: camins i pistes forestals que no permeten el pas creuat de camions tipus BRP i que tampoc no disposen de sobre-amples cada 100-150 metres.



Document únic de Protecció Civil de Vilallonga de Ter

novembre 2023

TRANSPORT		
LÍNIA FERROCARRIL	ESTACIONS	PONTS I TÚNELS
No n'hi ha	-	-
MÈTODE	DADES CONTACTE	CARACTERÍSTIQUES
BUS	Teisa:972104868	Ofereixen rutes de Vilallonga fins diferents municipis de la comarca
TAXI	T.Bosch: 972740215 620876353 Taxis Manel: 972130235 636190092 Taxis Berino: 616 099 911 972 741 057	Taxi mini bus

1.2.5. SERVEIS BÀSICS

XARXA AIGUA		
Ajuntament de Vilallonga de Ter	si	972740406

XARXA DE GAS		
LÍNIA DE GASIFICACIÓ	COMPANYIA	CONTACTE
Gas	Gas Natural	900760760
Gas	Repsol Gas	901100125

XARXA ELÈCTRICA			
LÍNIA ELÈCTRICA	TENSIÓ	COMPANYIA	AFECTA LA MASSA FORESTAL? (S/N)
1	Mitja	CENPAS, S.A. (Central Hidroelèctrica)	S





Document únic de Protecció Civil de Vilallonga de Ter

novembre 2023

2	Mitja	Fecsa-Endesa (Vilallonga) Telf: 800760909	S
4	Alta	Fecsa-Endesa (Vilallonga) Telf: 800760909	S
CENTRES DE DISTRIBUCIÓ			
NÚMERO	HSPT_CENTRO DISTRIB	COORDENADES UTM	
T1	RP17020	443587,27	4686605,17
T2	58651	443441,33	4686784,78
T3	RP17231	443301,84	4686884,99
T4	RP17018	443191,47	4686898,78
T5	RP17019	443130,96	4686815,70
T6	RP17230	442073,68	4688003,59
T7	RP17023	441275,78	4687997,60
T8	62329	441283,04	4688117,72
T9	RP17022	441675,15	4689882,46

XARXA DE TELECOMUNICACIONS			
TORRE DE TELECOMUNICACIONS	COMPANYIA	COORDENADES UTM	CARACTERÍSTIQUES
Si	Movistar	Tregurà	

XARXA D'HIDRANTS MUNICIPAL			
NÚMERO	UTM X	UTM Y	NUCLI
1	443249.73	4686706.54	Vilallonga
2	443330.30	4686806.10	Vilallonga
3	443416.11	4686663.24	Vilallonga
4	443136.12	4686794.53	Vilallonga
5	443309.29	4686777.08	Vilallonga
6	443615.67	4686540.13	Vilallonga
7	443525.57	4686563.67	Vilallonga
8t	441249.59	4688262.66	Tregurà





Document únic de Protecció Civil de Vilallonga de Ter

novembre 2023

9t	441313.65	4688203.04	Tregurà
10	441339.96	4688075.44	Tregurà
11t	441084.39	4687796.69	Tregurà
12t	440926.06	4687794.61	Tregurà
13t	440832.27	4687725.22	Tregurà
14a	443210.54	4685267.02	Abella
15a	444952.08	4685803.95	La Roca
16a	443625.85	4685369.04	Abella
17a	443537.04	4685487.04	Abella
18a	443332.11	4685470.25	Abella

1.2.6. CLIMATOLOGIA

TEMPERATURA	
MITJANA ANUAL	9,81 °C
MÀXIMA ANUAL	22,9 °C
MÍNIMA ANUAL	-0,2 °C
MESOS MÉS CÀLIDS	Juliol - Agost
MESOS MÉS FREDS	Gener - Febrer

PRECIPITACIÓ	
MITJANA ANUAL	933mm
MESOS MÉS PLUJOSOS	Octubre – Maig - Juny
MESOS MÉS SECS	Gener – Febrer - Juliol

VENTS DOMINANTS	SW, S, NE
VELOCITAT	1,6 m/s

	LOCALITZACIÓ	CARACTERÍSTIQUES	ENLLAÇ WEB
ESTACIÓ 1	Sant Pau de Segúries	XEMA (Xarxa d'Estacions Meteorològiques Automàtiques)	http://www.meteo.cat/observacions/xema





Document únic de Protecció Civil de Vilallonga de Ter

novembre 2023

ESTACIÓ 2	Ulldeter	XEMA (Xarxa d'Estacions Meteorològiques Automàtiques)	http://www.meteo.cat/observacions/xema
---------------------	----------	--	---

1.2.7. OROGRAFIA I HIDROLOGIA

DADES OROGRAFIA I HIDROLOGIA	
ALTITUD MÀXIMA	1067 m
ALTITUD MÀXIMA AMB POBLACIÓ / INFRASTRUCTURES	1450m
ALTITUD MÍNIMA	1009 m
ALTITUD MÍNIMA AMB POBLACIÓ / INFRASTRUCTURES	1009m
ALTITUD DEL NUCLI URBÀ	1067m
RIUS	El Ter
RIERES	Riera d'Abella Ribera del Catllar Ribera de Tregurà Ribera de Pontiró Ribera de Palancà
TORRENTS A DESTACAR	Torrent Gran Torrent de Paloma Torrent del Quer Torrent de Llebró Torrent de Meians Torrent de Meianells Torrent de la Planella Torrent de Saiol
CANALS	Camp del Quer El Serradell
EMBASSAMENTS	Presa de Tregurà



1.3. Organització municipal de protecció civil

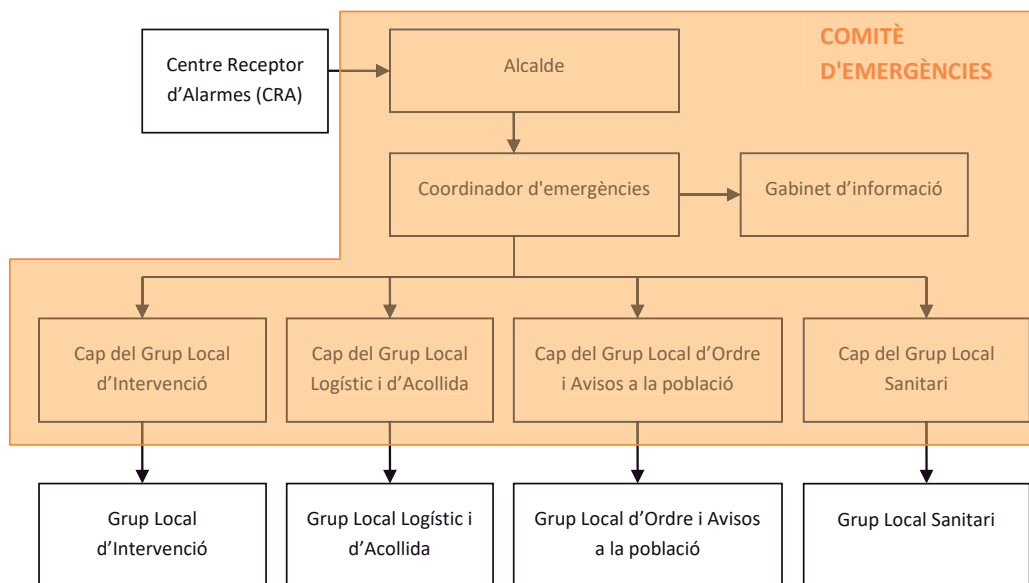
1.3.1. ESTRUCTURA, FUNCIONS I RESPONSABILITATS

L'organització municipal de protecció civil és el conjunt de persones encarregades de dur a terme la protecció civil del municipi, amb l'objectiu de fer front a les emergències que puguin sorgir dins del municipi per tal de salvar vides, protegir béns i el medi ambient.

L'estructura de l'organització municipal de protecció civil té com a punt més elevat de responsabilitat a l'alcalde/essa, que és l'autoritat de protecció civil d'àmbit municipal i, com a base de l'organització, es troben les diferents comissions i comitès encarregats de dur a terme les accions per tal d'aplicar correctament el Pla de Protecció Civil Municipal.

En aquest apartat es tracta doncs, de donar a conèixer les diferents figures dins de l'organització municipal de protecció civil tot explicant les seves funcions i responsabilitats.

L'organigrama municipal en emergències segueix el següent patró:





Document únic de Protecció Civil de Vilallonga de Ter

novembre 2023

En resum, s'ha de realitzar una explicació de les funcions i responsabilitats del municipi i de les figures següents:

Centre Receptor d'Alarmes (CRA)

És el centre on es reben i des d'on es notifiquen els avisos d'emergència.

Comitè d'emergències:

- Alcalde
- Consell Assessor
- Gabinet d'informació municipal

Aquests òrgans es defineixen de la manera següent:

Alcalde/essa (Director del Pla)

L'alcalde/essa del municipi és l'autoritat de protecció civil d'àmbit municipal, i per tant el director del Pla municipal de protecció civil o responsable municipal de l'emergència. Pot delegar les funcions de direcció del Pla al/a la tinent/a d'alcalde/essa (o a altres regidors/es, si en manquen).

L'alcalde/essa és el responsable màxim de l'elaboració, la implantació i l'execució del Pla de protecció civil municipal.

Funcions:

- Analitzar i valorar la situació.
- Informar-ne al director del Pla Especial de la Generalitat per mitjà del CECAT (Tel. 93 551 72 85) i coordinar-se amb el director del Pla Especial de la Generalitat.
- Declarar la pre-alerta, l'activació i la desactivació del Pla de protecció civil municipal. Informar-ne al director del Pla Especial de la Generalitat per mitjà del CECAT (Tel. 93 551 72 85).
- Convocar el Comitè Municipal d'Emergències.
- Constituir i exercir la direcció del CECOPAL.
- Informar i coordinar-se amb el director del Pla Especial de la Generalitat.
- Analitzar i valorar la situació.
- Si fos el cas, donar l'ordre de preparar i prendre totes les mesures preventives necessàries, previstes a nivell municipal, per minimitzar els danys previsibles.
- Donar l'ordre de divulgar els consells d'autoprotecció davant del risc.





Document únic de Protecció Civil de Vilallonga de Ter

novembre 2023

- Avaluar i determinar els elements vulnerables, i posar-ho en coneixement del director del Pla Especial de la Generalitat. Si és convenient, haurà de propiciar l'activació dels diversos PAU que ho requereixin.
- Decidir en tot moment, amb el Comitè Municipal d'Emergències, les actuacions més adients per fer front a l'emergència dins del seu marge de responsabilitat i aplicar les mesures de protecció a la població (avisos, acollida i suport), als béns i al medi ambient.
- Assegurar l'execució de la part de les funcions que el municipi assumeixi i vetllar per la correcta execució d'aquestes funcions.
- Ordenar la incorporació als grups d'actuació del Pla Especial de la Generalitat dels mitjans i recursos municipals disponibles per garantir la protecció i la seguretat de la població.
- Decretar, si s'escau, mobilitzacions i expropiació temporal.
- Assegurar el manteniment i l'operativitat del Pla de protecció civil municipal.
- D'altres, en funció del risc.

Consell Assessor

El Consell Assessor té per funcions:

- Assessorar el director del pla, l'alcalde/essa.
- Analitzar i valorar la situació, aportant-hi tota la informació i trametent les instruccions de l'alcalde/essa als seus respectius col·laboradors.
- Altres funcions específiques per a cada risc concret.

El Consell Assessor es compon de:

- El / La cap del Grup Local d'Ordre i Avisos a la Població
- El / La cap del Grup Local Sanitari
- El / La cap del Grup Local Logístic i d'Acollida
- El / La cap del Grup Local Específic pel Risc corresponent en cada cas
- El / La coordinador municipal de l'emergència
- Altres en funció del risc a criteri del director del Pla, en general tots els regidors i/o tècnics implicats en la resolució de l'emergència

Grup Local d'Ordre i Avisos a la Població

Les funcions d'avisos són:

- Avisar a la població afectada que estigui en les zones de risc de l'emergència i especialment als elements vulnerables.
- Transmetre la informació de les mesures a adoptar per part de la població.

Les funcions d'ordre són:



Document únic de Protecció Civil de Vilallonga de Ter

novembre 2023

- Coordinar i executar les tasques d'allunyament, evacuació o confinament de la població i dels elements vulnerables.
- Garantir la seguretat ciutadana a la zona de risc.
- Controlar els accessos a la zona de risc.
- Realitzar la vigilància viària a la zona d'emergència, efectuant el control del trànsit d'accés dels components dels grups d'emergència.
- Guiar els actuants cap al Centre de Comandament Avançat (CCA) i a l'Àrea sanitària.

Grup Local d'Intervenció

Les seves funcions són:

- Assessorar tècnicament als diferents cossos d'emergència sobre l'actuació en front de l'emergència.
- Donar recolzament a les tasques necessàries per a prevenir i controlar les emergències.
- Donar recolzament a les tasques de rescat i salvament de persones i béns.
- Informar el coordinador del CCA i atendre les seves instruccions.

Grup Local Sanitari

Les seves funcions són:

- Informar-se de la situació sanitària en l'àrea d'emergència.
- Prestar assistència sanitària in situ.
- Conèixer l'estat i la ubicació dels afectats.
- Cobrir les necessitats farmacèutiques.
- Prestar atenció psicològica als afectats i familiars.
- Realitzar les tasques de salut pública.

Grup Local Logístic i d'Acollida

- Proporcionar i gestionar els serveis bàsics municipals.
- Preparar els centres d'acollida i gestionar-los per tal que es pugui acollir a la població.
- Donar allotjament, proveïment d'aliments, control i serveis socials a les persones afectades.
- Subministrar tots els materials o combustibles que es necessitin.
- Rebre el voluntariat ocasional.
- Específiques per al risc de nevades i allaus:





Document únic de Protecció Civil de Vilallonga de Ter

novembre 2023

- Coordinar les tasques de neteja de la xarxa viària establint prioritats d'actuació per tal de minimitzar les situacions de risc i que els Grups d'Actuació puguin complir les seves missions.
- Preveure el material necessari per minimitzar les conseqüències de l'emergència (fundents, maquinària, material lleuger i pesant de treball i transport...).
- Donar suport tècnic al personal dels vehicles desviats als aparcaments.
- Donar suport al grup sanitari en el transport de persones que necessiten atenció sanitària (per exemple: persones que han d'anar a l'hospital a fer diàlisi).

Coordinador municipal de l'emergència

És la figura que fa de vincle entre l'alcalde i els diferents grups d'emergència, essent el màxim responsable del Consell Assessor. És el responsable de comunicar amb els diferents grups d'emergència municipal i de controlar que tot es fa segons el previst, a més de suplir a l'alcalde en cas que fos necessari, amb una disponibilitat de 24 hores al dia.

Les seves funcions són:

- Coordinar l'emergència.
- Comunicar amb tots els grups d'emergència municipal.
- Rebre comunicacions del CRA.
- Assessorar l'alcalde/essa.
- Controlar la situació i evolució de l'emergència i supervisar les accions dels diferents grups d'emergència.

Representant municipal al CECAT

És el responsable de traslladar-se al CECAT, en cas que aquest ho requereixi, per tal de donar informació a Protecció Civil, d'una forma directa i conjunta, de tot el que pugui ser necessari per a la resolució de l'emergència.

Gabinet d'Informació Municipal

El Gabinet d'Informació Municipal és l'òrgan responsable de donar la informació en el moment de l'emergència.

Les seves funcions són:

- Aplegar informació sobre l'emergència
- Transmetre (o difondre) la informació generada dins el Comitè d'Emergències a la població en general i a les persones directament o indirectament afectades





Document únic de Protecció Civil de Vilallonga de Ter

novembre 2023

ORGANITZACIÓ MUNICIPAL DE PROTECCIÓ CIVIL

CÀRREC OPERATIU	CÀRREC HABITUAL	NÚMERO DE FITXA D'ACTUACIÓ
Centre Receptor d'Alarmes	Ajuntament	1
Responsable emergència municipal	Pere Sau Moret Alcalde	2
Coordinador municipal de l'emergència	Pere Sau Moret Alcalde	3
Representant municipal al CECAT	Mercè Mató (representant a Barcelona)	4
Cap del Gabinet d'informació	-	5
Cap del Grup local d'intervenció	ADF Vall de Camprodon Sols per INFOCAT	6
Cap del Grup local sanitari	No n'hi ha	7
Cap del Grup local logístic i d'acollida	Benet Jordà	8
Cap del Grup local d'ordre i avisos a la població	Benet Jordà	9

1.3.2. CENTRES DE COORDINACIÓ

» Centres de recepció d'alarmes (CRA)

Lloc	Alcalde (sense lloc fixe)
Adreça	Plaça de les Escoles, 1
Telèfon	972740406
Correu electrònic	ajuntament@vilallongadeter.cat alcaldia@vilallongadeter.cat
Altres comunicacions	Emissores Xarxa "RESCAT" http://www.vilallongadeter.cat/
Protocols, fitxes d'actuació, etc.	Fitxa d'actuació núm. 1 Directori telefònic

El CRA és un centre que ha d'estar operatiu 24 hores al dia, 365 dies a l'any. En cas que no sigui possible, aquestes funcions seran dutes a terme per l'alcalde o persona en qui delegui.





Document únic de Protecció Civil de Vilallonga de Ter

novembre 2023

Funcions

- Notificar qualsevol alarma al **112** i al **CECAT (Tel. 93 551 72 85 / 977 29 76 00)**.
- Rebre la notificació de l'alarma i trametre-la.
- Valorar, segons el protocols establerts, la importància de l'alarma.
- Posar en marxa el avisos d'activació del Pla de protecció civil municipal.
- Informar-se, en els primers moments, de la marxa de l'emergència.
- Establir contacte amb el coordinador municipal de l'emergència o l'alcalde.

» Centres de Coordinació Operativa Local (CECOPAL)

Lloc	Ajuntament de Vilallonga de Ter
Adreça	Pl. Escoles, 1
Telèfon	679577992 / 972740406
Correu electrònic	ajuntament@vilallongadeter.cat
Recursos	Fitxa d'actuació núm.1
Altres comunicacions	Emissores Xarxa "RESCAT" http://www.vilallongadeter.cat/

Funcions

- És el centre de coordinació municipal, que realitza les accions determinades pel director del Pla. Des d'aquí es dirigeix i es coordinen les actuacions dels diversos serveis relacionats amb el Pla.
- Mantenir contacte directe i continu amb el **Centre de Coordinació Operativa de Catalunya (CECAT, Tel. 93 551 72 85 / 977 29 76 00)**.
- Notificar als grups operatius i al **CECAT** l'activació i la desactivació del Pla de protecció civil municipal.
- Facilitar, si s'escau, la informació a la població del municipi, amb els mitjans oportuns, segons les circumstàncies del risc i l'evolució de la situació de l'emergència.
- Mobilitzar i assegurar la transmissió de la informació i les ordres als grups operatius municipals decidides per la direcció del Pla, així com activar els mitjans i recursos municipals necessaris.
- Canalitzar l'ordre de l'autoritat de protecció civil municipal de prestació de serveis personals i la requisita, la intervenció o l'ocupació temporal i transitòria dels béns necessaris per afrontar les situacions d'emergència.
- Donar suport als mitjans d'emergències, de seguretat i als serveis especialitzats aliens que intervinguin en el municipi sota l'estructura del Pla activat.





Document únic de Protecció Civil de Vilallonga de Ter

novembre 2023

1.4. Programa i procediment d'implantació, simulacres, manteniment, revisió i actualització**1.4.1. PROGRAMA DE LA IMPLANTACIÓ DEL PLA**

IMPLANTACIÓ DEL PLA			
DATA	TIPUS	RISC/OS	ADREÇAT A
1er i 2on trimestre	-Reunió de coordinació municipal de prevenció: repàs de material i protocols, detecció problemes i actuacions preventives. -Manteniment i reposició de material de protecció personal, material brigada, neteja camins...	Procicat Infocat Inuncat Neucat Sismicat Vencat	Comitè emergències
Tot l'any	Campanya i reunions informatives a la població, divulgació material informatiu de la Direcció General de Protecció Civil	Procicat Infocat Inuncat Neucat Sismicat Vencat	Població

1.4.2. MANTENIMENT DEL PLA

MANTENIMENT DEL PLA	
Data d'homologació:	--
Data d'homologació de l'última revisió:	--
Data de l'última actualització:	Cada any
Data de la propera revisió:	4 anys després de la homologació



Document únic de Protecció Civil de Vilallonga de Ter

novembre 2023

1.4.3. PROGRAMA D'EXERCICIS I SIMULACRES

Tot i no ser obligatoris, caldrà fer un exercici de simulacre del Pla de Protecció Civil Municipal de forma anual a la població.

Aquest exercici permet al responsable de la implantació del Pla comprovar el correcte funcionament del pla, comprovar que totes les dades dels integrants de l'actuació siguin correctes, així com les mancances del mateix a solucionar.

Simulacres proposats anualment:

SIMULACRES			
DATA	TIPUS	RISC/OS	ADREÇAT A
anualment	Simulacre per risc incendi	Infocat	Comitè emergències Població
	Simulacre per risc d'inundacions	Inuncat	
	Simulacre per risc de nevades	Neucat	
	Simulacre per risc sísmic	Sismicat	
	Simulacre per riscos territorials	Proccat	
	Simulacre per risc de vetades	Vencat	

Cada cop que es realitzi el simulacre caldrà omplir la següent fitxa:

PROGRAMA D'EXERCICIS I SIMULACRES			
EXERCICI Nº:			
DATA		HORA	
ESCENARI			
ZONA INVOLUCRADA			
CARACTERÍSTIQUES			
VERIFICACIÓ I COMUNICACIÓ D'EXERCICI A ORGANISME OFICIAL COMPETENT:			
AVALUACIÓ			

Codi Segur de Verificació: 81d3659b-e624-4ce0-8a74-93cb125600dc
 Origen: Ciutadà
 Identificador document original: ES_L01172240_2023_24276130
 Data d'impressió: 29/11/2023 10:20:28
 Pàgina 25 de 136

SIGNATURES
 Cap signatura aplicada





Document únic de Protecció Civil de Vilallonga de Ter


novembre 2023

1.4.4. CALENDARI D'ACTIVITATS DE PROTECCIÓ CIVIL I CAMPANYES

	gener	febrer	març	abril	maig	juny	juliol	agost	setembre	octubre	novembre	desembre
Revisió del programa d'activitats anuals												
Sismes												
Inundacions												
Ventades												
Nevades/Glaçades												
Incendis												
Escoles												

 Preparació de la campanya: planificació o actualització del pla, reunions prèvies i mesures

 Campanya d'informació a la població i planificació o actualització dels PAU

 Campanya i període de risc



Document únic de Protecció Civil de Vilallonga de Ter

novembre 2023

1.5. Bases per al pla de recuperació previst a l'article 31 de la Llei 4/1997

1. Recopilació de les fonts d'informació dels danys produïts:

- Tècnics municipals
- Brigada d'obres
- Agents de la Policia Municipal, els Mossos d'Esquadra, la Guàrdia Civil
- Bombers
- Servei d'enllumenat, de clavegueram... del municipi
- Companyies de l'aigua, del gas, d'electricitat i de telèfons
- Serveis de transports: ferrocarrils, transport urbà, empreses d'autocars, empreses de transports...
- Carreteres
- Indústries, comerços... del municipi
- Particulars
- Serveis sanitaris
- Altres que el municipi consideri oportú

2. Recopilació de les dades dels danys que s'han produït:

- Localització dels danys: cal indicar el lloc concret (fins i tot amb cartografia).
- Descripció de:
 - o Els elements afectats (cal indicar el tipus d'element i una descripció).
 - o Els tipus dels danys que s'han produït.
 - o Causes que han produït els danys.

3. Valoració econòmica dels danys (despeses que s'han generat durant l'emergència i cost per recuperar la normalitat).

És responsabilitat de l'Ajuntament l'adopció immediata de les mesures següents:

- Notificació a les companyies de gas, d'electricitat, de telèfons, de llum, carreteres, mitjans de transport de les avaries, talls de subministrament, dels danys que s'han produït.
- Acollida de la població.
- Proveïment de recursos a la població.





Document únic de Protecció Civil de Vilallonga de Ter

novembre 2023

- Desenrunament i neteja.
- Recerca de mitjans i recursos.
- Control d'aqüífers.

Proposta de reconstrucció o reparació dels danys:

- Descripció de les obres, reparacions... a realitzar per recuperar o reparar els danys (la proposta es pot realitzar per evitar la repetició dels danys).
- Valoració econòmica (cost per recuperar la normalitat).
- Designació de responsables.
- Definició de terminis.

Cal saber si la zona s'ha declarat o no zona d'actuació especial (o catastròfica). En aquest cas les ajudes vindran de l'Estat, el qual aprova un Reial decret llei (primer l'aprova el Consell de Ministres i posteriorment el validen les Corts), per establir de forma concreta i per a cada catàstrofe totes les mesures, actuacions i procediments a seguir. S'hi estableixen, també, les previsions de finançament mitjançant el crèdit extraordinari.

Al marge de les subvencions que dóna l'Estat, pot haver-hi ajudes de les comunitats autònomes, la Unió Europea, les diputacions... En aquest cas, cal tenir en compte que aquestes ajudes són incompatibles amb les que pugui donar l'Estat.

Cal destacar que queden excloses les ajudes de les diferents administracions als danys produïts en béns assegurats, ja que existeix el Consorci de Compensació d'Assegurances, entitat autònoma de caràcter públic que actua com a reasseguradora de les companyies privades en cas que es produeixin catàstrofes.



2. DOCUMENT 2: ANÀLISI DEL RISC

El risc es defineix en general com una mesura de la probabilitat que es produeixi un determinat succés en funció a les seves conseqüències. En el marc de la planificació de protecció civil, aquest succés es concreta en una determinada situació d'emergència que pot afectar les persones, el medi ambient o els béns. També en aquest marc, es tendeix a identificar el terme risc amb el fet que origina aquesta situació d'emergència (un accident, una inundació, un incendi, etc.).

Sota aquesta perspectiva, i en funció de les seves característiques, hi ha una sèrie de riscos que requereixen metodologies tecnicocientífiques adequades i més i menys sofisticades, per estudiar-los, tractar-los i avaluar-los. D'entre aquests, els riscos especials són aquells per als quals hi ha planificació d'emergències a nivell autonòmic, és a dir, aquells per als quals la Generalitat de Catalunya ha aprovat el corresponent pla especial de protecció civil. Els riscos específics són aquells que poden afectar el municipi i per als quals no hi ha un pla especial.

Segons la normativa vigent i segons els plans d'emergència especials de la Generalitat de Catalunya, el municipi és objecte dels riscos especials següents:

- Inundacions
- Incendis forestals
- Sismes
- Nevades
- Riscos territorials
- Ventades

2.1. Risc territorial

RISC TERRITORIAL		
	Classificació del risc al municipi segons PROCICAT	AVALUACIÓ (obligat o recomanat)
Emergències per onades de calor	El percentil 98 de la població és de 31,1°C Parlaríem d'un risc, moderat ja que la temperatura és elevada sense arribar a ser preocupant i la població que habita la majoria és envellida i la que estueja en les dates on és possible que es produeixi el risc solen ser infants	OBLIGAT
Emergències per concentració de persones	Parlaríem d'un risc baix, ja que les previsions màximes de persones són de 300 en determinats actes a l'aire lliure.	OBLIGAT





Document únic de Protecció Civil de Vilallonga de Ter

novembre 2023

2.2. Riscos especials

RISCOS ESPECIALS		
	Classificació del risc al municipi segons Pla Especial Generalitat	AVALUACIÓ
Risc d'incendi forestal (INFOCAT):	MODERAT	RECOMANAT
Risc d'inundacions (INUNCAT):	ALT	OBLIGAT
Risc per nevades (NEUCAT):	ALT	OBLIGAT
Risc sísmic (SISMICAT):	ALT INTENSITAT VIII	OBLIGAT
Risc per vent (VENTCAT):	ALT	OBLIGAT

2.2.1. INCENDIS FORESTALS

Incendis forestals esdevinguts al municipi:

Sector afectat	Causa	Any	Superfície cremada
La Planella		03/02/1973	15
Font del Vern		21/02/1973	1
Coll de la Nou		02/02/1975	5
Muntanya de Tregurà		07/01/1982	1
Can Vinardel		24/01/1982	2,5
Mas Huguet		14/02/1989	23
La Planella		08/02/1998	0,15

MASSA FORESTAL (situació i límits)		
Sector/s de massa forestal	Situació geogràfica (respecte al nucli urbà)	Característiques
Terme municipal	Nord, sud, est i oest	Majoritàriament bosc de coníferes (pinus sylvestris). Zona humida. A les cares nord.A la banda solella i trobem barreja de frondoses a les parts baixes.





Document únic de Protecció Civil de Vilallonga de Ter

novembre 2023

HIDRANTS				
Núm.	Tipus	Situació	x	y
1	ø100	C/ Canal-C/Catalunya, Vilallonga	443249.73	4686706.54
2	ø100	Carrer de la Grau 5, Vilallonga	443330.30	4686806.10
3	ø100	Carrer Sant Domingo 3, Vilallonga	443416.11	4686663.24
4	ø100	Carrer de la Piscina, Vilallonga	443136.12	4686794.53
5	ø100	Plaça dels Països Catalans, Vilallonga	443309.29	4686777.08
6	ø100	Carrer Sant Domingo 26, Vilallonga	443615.67	4686540.13
7	ø100	Carrer del Viver 27, Vilallonga	443525.57	4686563.67
8t	ø100	Camí de Núria-C/ Església, Tregurà	441249.59	4688262.66
9t	ø100	Font de Dalt, Tregurà de Dalt	441313.65	4688203.04
10	ø100	GIV-5265 km 4'5 , Tregurà	441339.96	4688075.44
11t	ø100	GIV-5265 km4, Tregurà	441084.39	4687796.69
12t	ø100	GIV-5265 km 3'8, Tregurà de Baix	440926.06	4687794.61
13t	ø100	Tregurà de Baix	440832.27	4687725.22
14a	ø100	Abella	443210.54	4685267.02
15a	ø100	La Roca	444952.08	4685803.95
16a	ø100	Can Batlló, Abella	443625.85	4685369.04
17a	ø100	Inici carrer de Terralles , Abella	443537.04	4685487.04
18a	ø100	Carrer de Terralles , Abella	443332.11	4685470.25

2.2.2. INUNDACIONS

Inundacions esdevingudes al municipi:

Zona afectada	Descripció	Any	Danys
Ter	Molt forta	1982	
Tota la Conca del Ter	Molt forta	1970	
Ripoll	Molt forta	1962	
Tota la conca del Ter	Molt forta	1940	Prop de 100 morts
Ter	Molt forta	1921	
Ter		1919	
Ter		1853	
Ter		1828	
Ter	Molt forta	1826	
Ter	Molt forta	1802	



Document únic de Protecció Civil de Vilallonga de Ter

novembre 2023

RIU / RIERES /TORRENS		
Nom	Característiques	
Rius i rieres	El Ter Riera d'Abella Ribera del Catllar Ribera de Tregurà Ribera de Pontiró Ribera de Palancà	
Torrents destacables	Torrent Gran Torrent de Paloma Torrent del Quer Torrent de Llebró Torrent de Meians Torrent de Meianells Torrent de la Planella Torrent de Saio	
RIERES SEQUES I/O RAMBLES URBANITZADES I/O EN ZONES URBANES		
Nom	Característiques	
No n'hi ha		
INFRAESTRUCTURES DESTACABLES: PONTS, RESCLOSES, EMBASSAMENTS, GUALS, BASSES		
Nom	Codi	Característiques
Canal Camp del Quer		Canal sobre la casa del Quer
Presa de Tregurà		Sobre la central de Tregurà-recull aigua Canal Catllar
La Presa (Coma del Catllar)		Sobre Ribera del Catllar
Presa Bassols	IS6	Sobre Riu Ter
Pont de la carretera Tregurà - Vilallonga	INF-1	Sobre Riu Ter
Pont Cases de la Central		Sobre Riu Ter
Pont d'Abella	INF-3	Sobre Riu Ter
Pont de Ter (a la Roca)	INF-4	Sobre Riu Ter
Pont de la carretera de Tregurà		Sobre Clota del Lladrer





Document únic de Protecció Civil de Vilallonga de Ter

novembre 2023

Pont del Catllar		Sobre Riu Ter
Pont de la carretera Llanars - Vilallonga		Sobre Torrent Gran
PUNTS NEGRES		
Nom	Codi	Característiques
Pont de Tregurà	INF-1	Enllaç Giv-5265 i GIV-5264. Secció de desguàs insuficient
Càmping		Risc geomorfològic del riu Ter
Zona Urbana		Zona inundable
Pont del Cros	INF-2	Enllaç de Vilallonga amb el Veïnat del Cros
Pont d'Abella	INF-3	Enllaç antic de Vilallonga amb el camí vell d'Abella
Pont de la Roca	INF-4	Enllaç GIV-5264 amb la crta de la Roca i Abella
ZONES ON ES PODEN DESENCADENAR FENÒMENS GEOLÒGICS ASSOCIATS		
Zona	Característiques	
Vessant nord de la Serra Cavallera	Risc mitjà amb algunes masses inestabilitzades	
Vessant sud de la Serra de Sant Bernabé	Risc mitjà amb algunes zones sotmeses a intensa erosió	
Vessant sud-est de la Serra Llevada	Risc mitjà amb algunes masses inestabilitzades	
Meitat nord del municipi (riba dreta corrent avall)	Risc baix amb diverses zones amb masses inestabilitzades i algunes sotmeses a intensa erosió	

2.2.3. NEVADES

EMERGÈNCIES RELACIONADES AMB EL RISC DE NEVADES ESDEVINGUDES AL MUNICIPI		
Descripció	Any	Danys
No consten emergències destacables	-	-

PUNTS D'EMMAGATZEMATGE DE FUNDENTS		
Ubicació punt d'emmagatzematge	Responsable / Companyia	Localització - Telèfon
Magatzem brigada municipal	Ajuntament	972740406
Empresa subministradora		Localització - Telèfon
Mancomunitat Vall Camprodon		
Punts de subministrament de fundents	Codi	Localització - Telèfon
Magatzem brigada municipal	1	972740406





Document únic de Protecció Civil de Vilallonga de Ter

novembre 2023

LLOCS DE VIGILÀNCIA DEL NIVELL DE NEU I CONTROL TEMPERATURA

Localització	Dades
Setcases	Estació meteorològica sense qualificació. Davis vantage Pro1285m altitud

ZONES APARCAMENT ESPECIAL

Localització	Característiques
Centre	Camp de futbol o pàrquing

ZONES DE COL·LOCACIÓ DE CADENES

Localització	Característiques
Als vorals de les zones habitades	

PUNTS DE TALL PREVISTOS EN VIES O CARRETERES QUE PASSEN PEL MUNICIPI

Codi de la carretera	Punt quilomètric inicial	Punt quilomètric final	Titular de la via
No			

RECURSOS MUNICIPALS EN CAS D'EMERGÈNCIA

Descripció	Titular	Ubicació	Dades de contacte
MAQUINÀRIA			
1 pala llevaneus	Ajuntament de Vilallonga	Magatzem municipal	972740106
GENERADORS EMERGÈNCIA			
No n'hi ha			
HELIPORTS I HELIZONES			
No n'hi ha			

2.2.4. EMERGÈNCIES SÍSMIQUES**SISMES REGISTRATS AL MUNICIPI**

Descripció	Any	Danys
Sant Joan de les Abadesses	1962	V
Sant Joan de les Abadesses	1962	III
Ribes de Freser	1970	IV
Ribes de Freser	1988	IV





Document únic de Protecció Civil de Vilallonga de Ter

novembre 2023

Ribes de Freser	1988	III
Ripoll	1992	III
Ripoll	2004	IV

2.2.5. VENTADES

VENTADES REGISTRADES QUE HAN AFECTAT AL MUNICIPI

Afectació	Any	Danys i/o víctimes	Ratxa màxima de vent (km/h)
No se'n coneixen			

Exemples: caiguda arbre, coberta, teulada, mur, bastides, cornisa, mobiliari urbà, manca subministrament bàsic, EDAR, CAPs, estacions de servei, carreteres tallades, ferrocarril, etc.

ESTACIONS METEOROLÒGIQUES AUTOMÀTIQUES (EMA) MÉS PROPERES AL MUNICIPI

Nom de l'EMA	Any	Ratxa màxima de vent (km/h)	Velocitat mitjana del vent més elevada (km/h)*	Direcció dominant del vent
Sant Pau de Segúries - CI	2017	82.43	4,67	SW

*Velocitat mitjana del vent en 30 minuts superiors als 80 km/h (aprox. 22 m/s).

EMA: Estacions Meteorològiques Automàtiques que gestiona el Servei Meteorològic de Catalunya. <http://www.meteo.cat/wpweb/climatologia/serveis-i-dades-climatiques/anuaris-de-dades-meteorologiques/xarxa-destacions-meteorologiques-automatiques/> (Taules de dades mensuals).

2.3. Riscos específics

En el supòsit que una entitat local desenvolupi en el seu territori diverses activitats obligades a redactar i aprovar un pla d'autoprotecció, pot elaborar un pla específic municipal que faci la funció d'integració, coordinació i relació de les diferents figures d'autoprotecció.

RISCOS ESPECÍFICS

	ESCENARIS POSSIBLES	CONSEQÜÈNCIES PROBABLES	ZONES DE RISC
RISC 1:	De moment no n'hi ha		



3. DOCUMENT 3: VULNERABILITAT MUNICIPAL

3.1. Àrees o sectors d'afectació

3.1.1. RISC TERRITORIAL

VULNERABILITAT MUNICIPAL	
SECTOR DE RISC	DESCRIPCIÓ
EMERGÈNCIES PER ONADES DE CALOR	
Tot el terme municipal especialment els nuclis de població	La gent gran, els malalts i els nens seran els més afectats
EMERGÈNCIES PER CONCENTRACIÓ DE PERSONES	
Nuclis de població	En cas d'aglomeracions les persones amb mobilitat reduïda, la gent gran i els nens seran els més vulnerables.

3.1.2. RISCOS ESPECIALS

3.1.2.1. INFOCAT: Emergències per risc d'incendi forestal

VULNERABILITAT MUNICIPAL: INFOCAT		
SECTOR DE RISC	UBICACIÓ	DESCRIPCIÓ
Terme municipal	N, S, E i O	Majoritàriament bosc de coníferes (pinus sylvestris). Zona humida. A les cares nord. A la banda solella i trobem barreja de frondoses a les parts baixes.

3.1.2.2. INUNCAT: Emergències per risc d'inundacions.

VULNERABILITAT MUNICIPAL: INUNCAT		
SECTOR DE RISC	UBICACIÓ	DESCRIPCIÓ
El Ter	Tot el municipi	Principalment el nucli urbà que està a tocar del Ter. També queden afectats els accessos als nuclis i cases aïllades.



Document únic de Protecció Civil de Vilallonga de Ter

novembre 2023

PUNT ACTUACIÓ PRIORITÀRIA		
	PUNT	DESCRIPCIÓ
	Centre urbà	Centre nucli Vilallonga, gran quantitat d' habitatges
	Càmping	Zona d'acampada amb gran afluència de persones
INF-1	Pont Tregurà	Accés al nucli de Tregurà
INF-4	Pont del Ter	Accés al nucli de Roca i Abella
INF-2	Pont del Cros	Accés al veïnat del Cros
INF-3	Pont d'Abella	Enllaç antic de Vilallonga al camí vell d'Abella
PUNTS CONFLICTIUS CLAVEGUERAM		
		De moment se'n desconeixen
ZONES ON ES PODEN DESENCADENAR FENÒMENS GEOLÒGICS ASSOCIATS (esllavissades, caiguda de roques...)		
ZONA	CARACTERÍSTIQUES	
Vessant nord de la Serra Cavallera	Risc mitjà amb algunes masses inestabilitzades	
Vessant sud de la Serra de Sant Bernabé	Risc mitjà amb algunes zones sotmeses a intensa erosió	
Vessant sud-est de la Serra Llevada	Risc mitjà amb algunes masses inestabilitzades	
Meitat nord del municipi (riba dreta corrent avall)	Risc baix amb diverses zones amb masses inestabilitzades i algunes sotmeses a intensa erosió	

3.1.2.3. NEUCAT: Emergències per risc de nevades.

La llista de les principals *categories d'elements vulnerables* del municipi possiblement afectats en cas de nevada són, per exemple: centres sanitaris (centres d'atenció primària, hospitals) i centres d'ensenyament (escoles, llars d'infants, instituts...).

VULNERABILITAT MUNICIPAL: NEUCAT		
SECTOR DE RISC	UBICACIÓ	DESCRIPCIÓ
GIV-5264	Nord i sud del municipi	Via prioritzada del municipi.
SN-44	Sud – est municipi	Accés a Roca i Abella
GIV-5265	Centre municipi	Accés a Tregurà



3.1.2.4. *SISMICAT: Emergències sísmiques.*

VULNERABILITAT MUNICIPAL		
SECTOR DE RISC	UBICACIÓ	DESCRIPCIÓ
Tot el terme municipal	Centre dels nuclis	Risc d'ensorrament edificis Afectació serveis
ZONES AMB AMPLIFICACIÓ CONSEQÜÈNCIES		
Zona muntanya	Cims i muntanyes de la població	Risc d'eslleivissades de pedres i roques

3.1.2.5. *VENCAT: Emergències per ventades*

VULNERABILITAT MUNICIPAL: VENCAT		
SECTOR DE RISC	UBICACIÓ	DESCRIPCIÓ
Tot el municipi	Centre del nucli	Caigudes de teules i desprendiments d'elements de façanes Caigudes arbres
Tot el municipi	Carreteres i camins	Caigudes d'arbres

3.2. Elements vulnerables

A la següent llista apareixen els principals elements vulnerables possiblement afectats segons l'anàlisi de risc. La llista completa d'elements vulnerables està al document 3.3 amb dades més concretes.

3.2.1. RISC TERRITORIAL

Emergències per onades de calor:

EMERGÈNCIES PER ONADES DE CALOR			
Nom	Localització	Data	Descripció
Càmping Vilallonga	Zona Esportiva Municipal	Juny, juliol i agost	Gran quantitat de persones de totes les franges d'edat Habitants i turistes, tenir en
Abella	Nucli		





Document únic de Protecció Civil de Vilallonga de Ter

novembre 2023

Tregurà	nuclis		compte la gent gran i els nadons
La Roca	nucli		
Vilallonga de Ter	centre		

Emergències per concentració de persones:

EMERGÈNCIES PER CONCENTRACIÓ DE PERSONES			
Nom	Localització	Data	Descripció
Càmping Vilallonga	Zona Esportiva Municipal	Juny, juliol i agost	Acumulació de campistes
Abella	Nucli	Juny, juliol i agost	En actes festius, acumulació de gent
Tregurà	nuclis	Juny, juliol i agost	En actes festius, acumulació de gent
La Roca	nucli	Juny, juliol i agost	En actes festius, acumulació de gent
Vilallonga de Ter	centre	Juny, juliol i agost	En actes festius, acumulació de gent

3.2.2. RISCOS ESPECIALS

3.2.2.1. INFOCAT: llistat franges protecció

FRANGES DE PROTECCIÓ		
CODI	NOM	TIPUS
1	Refugi del Pla de Satlla	instal·lació
2	Can Benet	edificació
3	Can Gallina	edificació
4	Can Ribera	edificació
5	Granges d'en Frai	instal·lació
6	Abella	nucli
7	Granja d'en Batlló	instal·lació
8	Casa de Can Batlló	edificació
9	Triadú	edificació
10	Vilavella	edificació
11	Garatge del Saiol	instal·lació
12	Dipòsit aigua la Roca	instal·lació



Codi Segur de Verificació: 81d3659b-e624-4ce0-8a74-93cb125600dc
 Origen: Ciutadà
 Identificador document original: ES_L01172240_2023_24276130
 Data d'impressió: 29/11/2023 10:20:28
 Pàgina 39 de 136

SIGNATURES
 Cap signatura aplicada



Document únic de Protecció Civil de Vilallonga de Ter

novembre 2023

13	La Roca	nucli
14	El Vinardell	edificació
15	Depuradora	instal·lació
16	Hípica Batlló II	instal·lació
17	El Saiol	edificació
18	Central Bassols (presa)	instal·lació
19	El Julià	edificació
20	El Serradell i Falibert	edificació
21	El Borrasser	edificació
22	La Barruda	edificació
23	El Cros	edificació
24	Vilallonga de Ter	nucli
25	El Quer	edificació
26	La Torre de Can Sants	edificació
27	Càmping Conca de Ter	instal·lació
28	Dipòsit nou de Vilallonga	instal·lació
29	Cementiri	instal·lació
30	Can Huguet	edificació
31	Can Sants	edificació
32	Granja Serrat	instal·lació
33	Presa central Endesa	instal·lació
34	La Sala	edificació
35	Castell de la Sala	instal·lació
36	La Pedrera	instal·lació
37	Cabanya de cal Moliner	instal·lació
38	Can Lluç	edificació
39	Ca la Jaumeta	edificació
40	El Serrat	instal·lació
41	Tregurà de Baix	nucli
42	El Llitja	edificació
43	Ca l'Enric del Serrat	edificació
44	Cal Curt	edificació
45	Can Pirro	edificació
46	Cabanya de Les Esteves	edificació
47	El Perdiguier	edificació
48	La Cristina	edificació
49	Central Endesa	instal·lació
50	Cabanya d'en Galceran	instal·lació
51	Busquets	edificació
52	Cal Patet	edificació
53	Granges Hostal i Josep	instal·lació
54	La Riba	edificació
55	Can Serrat / Estanquer	edificació
56	Cal Marrà	instal·lació
57	Canal del Mustatxo	edificació
58	Dipòsit aigua Tregurà	instal·lació
59	Tregurà de Dalt	nucli
60	Junents	edificació
61	Veinat Llebro	edificació
62	Bassa central	instal·lació
63	Telecomunicacions	instal·lació
64	Refugi Jaça Saluat	instal·lació





Document únic de Protecció Civil de Vilallonga de Ter

novembre 2023

65	El Catllar	edificació
66	Cabanya del Ras	instal·lació
67	Cabanya del Catllar	instal·lació

*Les franges estan projectades però no consta que s'hagin realitzat.

3.2.2.2. INUNCAT: Emergències per risc d'inundacions.

XARXA VIÀRIA	
Punt	Descripció
GIV-5264	Carretera principal que travessa el municipi Llanars-Setcases
Camí del Bac	Camí VSR00052
SN-44	Carretera que va als nuclis de Roca i Abella
VSR00027	Dóna accés al veïnat de Vallvigil i varis habitatges aïllats
GIV-5265	Carretera d'accés a Tregurà
VSR00012	Camí d'accés al Catllar i varis habitatges aïllats
VSR00035	Camí d'accés a varis habitatges aïllats
VSR00041	Camí a can Julià i via alternativa a Abella

3.2.2.3. NEUCAT: Emergències per risc de nevades.

XARXA VIÀRIA		
Punt	Descripció	
GIV-5264	Del pk3 al pk9. Crta de muntanya que comunica el nucli de Vilallonga de Ter amb Setcases (cara nord), Llanars i Camprodon (Cara sud)	
GIV-5265	Crta de muntanya estreta que condueix als nuclis de Tregurà	
Carretera SN-44	Crta de muntanya estreta que condueix al municipi d'Abella	
XARXA FERROVIÀRIA		
Punt	Descripció	
No n'hi ha		
EDIFICACIONS QUE PODEN QUEDAR AÏLLADES PER LA NEU O ALLAU SOBRE VIES DE COMUNICACIÓ		
Codi	Nom	Descripció
1	Can Serrat Vell	Camí de grava que enllaça amb la GIV-5264





Document únic de Protecció Civil de Vilallonga de Ter

novembre 2023

2	Can Serrat Nou	Limita amb la GIV-5264
3	Ca la Jaumeta	Camí de grava que enllaça amb la GIV-5264
4	Can Martí, Can Picola	Camí de grava que enllaça amb la GIV-5264
5	La Riba	Camí de la Riba. Formigonat.
6	Can Cotet	Camí formigonat del Catllar enllaça amb GIV-5264
7	Cabanya de la Riba	Camí formigonat del Catllar enllaça amb GIV-5264
8	Can Gavatx	Camí de portland enllaça amb GIV-5264
9	Ca L'Alabau	Camí formigonat del Catllar enllaça amb GIV-5264
10	Can Junents	Camí formigonat del Catllar enllaça amb GIV-5264
11	La Canal del Mostatxo	Camí formigonat que enllaça amb GIV-5265.
12	Can Ragort	Camí formigonat que enllaça camí de la font.
13	Can Planella	Camí formigonat que enllaça camí de la font.
14	Ca la Cristina de Baix	Camí formigonat que enllaça amb GIV-5265.
15	Can Llitjà	Camí de grava que enllaça amb GIV-5265.
16	Can Batet	Camí de grava que enllaça amb GIV-5265.
17	Cal Pirro	Camí de grava que enllaça amb GIV-5265.
18	Can Lluch	Camí de grava que enllaça amb GIV-5265.
19	Cal Moliner	Camí de grava que enllaça amb GIV-5265.
20	Cal Mostatxo	Accés des de GIV-5265.
21	Cal Curt	Camí privat que enllaça amb GIV-5265.
22	El Pedriquer	Camí privat 4x4 que enllaça amb GIV-5265.
23	El Catllar	Camí que enllaça a la GIV-5265. 4x4.
24	Can Sants	Camí formigonat que enllaça amb la GIV-5264
25	La Sala	Camí formigonat que enllaça amb la GIV-5264
26	Can Pascol	Camí rural formigonat que enllaça amb la GIV-5264
27	El Cros	Camí rural formigonat que enllaça amb la GIV-5264
28	La Planella	Camí rural formigonat que enllaça amb la GIV-5264
29	El Vinardell	Camí rural 4x4 que enllaça amb la GIV-5264
30	El Borrasser	Camí rural 4x4 que enllaça amb la GIV-5264
31	Mas el costat del Borrasser	Camí rural 4x4 que enllaça amb la GIV-5264
32	Ca n'Huguet Vell	Camí rural 4x4 que enllaça amb la GIV-5264
33	Vilavella	Camí rural 4x4 que enllaça amb crta Abella





Document únic de Protecció Civil de Vilallonga de Ter

novembre 2023

34	Can Ribera	Camí formigonat que enllaça al c/ de les Dous
35	Can Gallina	Camí formigonat que enllaça al c/ de les Dous
36	Can Barato	Camí formigonat que enllaça al c/ de les Dous
37	Can Jepet	Accés des del camí de la Font de les Deus.
38	Can Huguet (nou)	Camí formigonat des del carrer St Domingo
39	Porteria de Can Huguet	Camí formigonat des del carrer St Domingo
40	El Serradell	Camí formigonat des del carrer St Domingo
41	El Saiol	Camí formigonat des de GIV-5264
42	El Julià	Camí formigonat des de GIV-5264, després Saiol
43	El Quer	Camí formigonat que enllaça el c/ de la Grau
44	La Barruda	Camí formigonat que enllaça el c/ Torrent de la Barruda
45	Les Doris	En runes. Camí privat 4x4
46	Cabanya d'en Jandro	Camí rural 4x4 que enllaça amb GIV-5264.
47	Can Estiades	Runes. Sense accés amb vehicle.
48	Cabanya Can Estiades	Runes. Sense accés amb vehicle.
49	Garatge d'en Saiol	Camí formigonat.
50	Can Benet	Camí formigonat que enllaça al c/ de les Dous
51	Cabanyes de Dalt del Catllar	Camí que enllaça a la GIV-5265. 4x4.
52	Cabanya del Ras	Camí que enllaça a la GIV-5265. 4x4.
53	El Galzeran d'en Marès	Camí de grava que enllaça amb el camí de Núria.
54	Casa les Esteves d'en Xambra	Camí de grava que enllaça amb el camí de Núria.
55	Castell de la Sala	Camí rural que enllaça amb la GIV-5264
56	Els Cordomins	En runes. Accés des d'un corriol.
57	Cabanya del Cros	Camí rural formigonat que enllaça amb la GIV-5264
58	Can Callís	Sense accés. Edificació en runes
59	Morral de Baix	Runes. No hi ha camí d'accés.
60	Morral de Dalt	Runes. No hi ha camí d'accés.
61	Meians	Runes. No hi ha camí d'accés.
62	Cabanya de la Cristina	Al costat de la GIV-5265.
63	Cabanya del Pedriguer	Camí privat 4x4 que enllaça amb GIV-5265.
64	Molí d'en Xambra	Runes. Camí sense accés amb vehicle
65	Molí d'en Bernadic	Runes. Camí sense accés amb vehicle
66	Can Gaita	Runes. Camí rural 4x4 que enllaça amb GIV-5264.





Document únic de Protecció Civil de Vilallonga de Ter

novembre 2023

67	Les Deveses de Can Subirana	Runes. Camí rural 4x4 que enllaça amb GIV-5264.
68	Cabanya de l'Orriot	Runes. Camí sense accés amb vehicle.
69	Casa Estanquer	Limita amb la GIV-5264.
70	La Torreta	Camí formigonat que enllaça amb la GIV-5264
71	Granja de la Riba	Camí de la Riba. Formigonat.
72	Habitatge 1	Accés des de la Crta d'Abella. Formigonat.
73	Casa d'en Batlló	Accés des de camí rural formigonat.
74	Ca l'Enric	Accés des de GIV-5265.
75	Habitatge 2	Al centre del nucli d'Abella.
76	Habitatge 3	Al centre del nucli d'Abella.
77	Habitatge 4	Al centre del nucli d'Abella.
78	Habitatge 5	Al centre del nucli d'Abella.
80	Habitatge 6	Al centre del nucli d'Abella.
81	habitatge 7	Al centre del nucli d'Abella.

ZONES AMB PRESENCIA DE PERSONES SENSE LLAR

Zona	Descripció
	En aquest moment no se'n té constància

SERVEIS QUE PODEN QUEDAR AFECTATS

Servei	Ubicació
Recollida de deixalles	Tot el municipi i veïnats
Transport de viatgers	Tots els nuclis i masies on arriba el transport de viatgers i escolar

POBLACIÓ AMB TRACTAMENT INAJORNABLE O AMB MOBILITAT REDUÏDA

Població	Ubicació
Consorci Serveis socials del Ripollès	972702389
Hospital de Campdevànol	972730013

3.2.2.4. *SISMICAT: Emergències sísmiques.***EDIFICIS ESPECIALMENT VULNERABLES**

Zona	Tipus d'edifici
Nucli urbà	Edificis de 2 a 3 plantes en els que no hi viu ningú





Document únic de Protecció Civil de Vilallonga de Ter

novembre 2023

3.2.2.5. VENCAT: Emergències per ventades.

VULNERABILITAT MUNICIPAL			
ACTIVITATS DOCENTS, ESPORTIVES I DE LLEURE A L'AIRE LLIURE			
NOM	ADREÇA	TELÈFON /ALTRE MITJÀ D'AVÍS	ÚS
79Camp futbol	Zona esportiva	972740406	Esportiu
Piscina municipal	Zona esportiva	972740406	Esportiu
Pista futbol sala	Zona esportiva	972740406	Esportiu
Parc infantil i pista bàsquet	Zona esportiva	972740406	Esportiu
Pista de tennis	Zona esportiva	972740406	Esportiu
EDIFICACIONS I MOBILIARI URBÀ*			
NOM	ADREÇA	TELÈFON /ALTRE MITJÀ D'AVÍS	ÚS
(especificats a elements vulnerables)			
INSTAL·LACIONS TEMPORALS PERIÒDIQUES**			
NOM	ADREÇA	TELÈFON /ALTRE MITJÀ D'AVÍS	ÚS
Fires	Centre poble	972740406	Comercial

*Exemple: façanes, murs i cobertes lleugeres, panells publicitaris, semàfors, enllumenat públic, contenidors d'escombraries, etc.

**Exemple: circ, mercat a l'aire lliure, fira, etc.

Codi Segur de Verificació: 81d3659b-e624-4ce0-8a74-93cb125600dc
 Origen: Ciutadà
 Identificador document original: ES_L01172240_2023_24276130
 Data d'impressió: 29/11/2023 10:20:28
 Pàgina 45 de 136

SIGNATURES
 Cap signatura aplicada



Document únic de Protecció Civil de Vilallonga de Ter

novembre 2023

3.2.3. ACTES EN L'ÀREA DE RISC

ACTES EN L'ÀREA DE RISC											
Nom de l'acte	Localització	Data	Persones/ aforament	Descripció	RISC						
					Calor	concentració persones	Infocat	Inuncat	Neucat	Sismicat	Vencat
Cavalcada Reis Mags	centre vilallonga	5 gener	100-150	desfilada i activitats per nens		x	x	x	x	x	x
Caminada popular	Vilallonga i voltants	setmana santa	200-300	caminada i esmorzar popular		x	x	x	x	x	x
Festa Major Abella	Abella	Zon dissabte juny	50-70			x	x			x	x
Revetlla Sant Joan	vilallonga-parquing	23 de juny	300-500	Foguera i ball	x	x	x	x		x	x
Firallonga	zona esportiva i carrer de la piscina	cap setmana juliol	400-500	Varies activitats, concurs agility, mercat, activitats infantils..	x	x	x	x		x	x
Fira del Drac	centre vilallonga	agost	300-400	fira a l'exterior	x	x	x	x		x	x
Festa major Tregurà	Tregurà	últim cap setmana agost	100	actes a l'exterior	x	x	x			x	x
Festa Major de la Roca	La Roca	Zon dilluns de setembre	100-200	actes a l'exterior	x	x	x	x		x	x
Mercat de la Trumfa	centre vilallonga	octubre	300-400	fira a l'exterior		x	x	x		x	x
Festa Major de Vilallonga	centre vilallonga	Zon cap setmana novembre	150-200	Atraccions, sardanes i actes a la sala polivalent		x	x	x	x	x	x



Codi Segur de Verificació: 81d3659b-e624-4ce0-8a74-93cb125600dc
 Origen: Ciutadà
 Identificador document original: ES_L01172240_2023_24276130
 Data d'impressió: 29/11/2023 10:20:28
 Pàgina 46 de 136

SIGNATURES
 Cap signatura aplicada




Document únic de Protecció Civil de Vilallonga de Ter

novembre 2023

3.3. Llistat elements vulnerables

VULNERABILITAT MUNICIPAL											
	CODI	NOM	COORDENADES		CONTACTE	ELEMENTS AFECTATS PEL RISC					
			X	Y		Procicat	Infocat	Neucat	Sismicat	Inuncat	Vencat
NUCLIS POBLATS	NP-1	Abella				x	x	x	x		x
	NP-2	El Catllar				x	x	x	x		x
	NP-3	El Cros				x	x	x	x		x
	NP-4	La Roca				x	x	x	x		x
	NP-5	Tregurà de Baix				x	x	x	x		x
	NP-6	Tregurà de Dalt				x	x	x	x		x
	NP-7	Veinat Llebro				x	x	x	x		x
	NP-8	Vilallonga de Ter				x	x	x	x	x	x
HABITATGES AÏLLATS	1	Can Serrat Vell	442253,75	4688176,36			x	x	x		
	2	Can Serrat Nou	442224,80	4688037,12			x	x	x	x	
	3	Ca la Jaumeta	442217,81	4688140,21			x	x	x		
	4	Can Martí, Can Pícola	442215,18	4688155,12		No habitada i estat deficient. segons catàleg masies					
	5	La Riba	442661,29	4688072,61			x	x	x		
	6	Can Cotet	442641,42	4688318,15			x	x	x		
	7	Cabanya de la Riba	442653,51	4688284,23			x	x	x		
	8	Can Gavatx	442661,90	4688273,01			x	x	x		
	9	Ca L'Alabau	442702,89	4688270,14			x	x	x		
	10	Can Junents	442268,52	4688301,17			x	x	x		
	11	La Canal del Mostatxo	441517,06	4688185,29			x	x	x		
	12	Can Ragort	441285,68	4688280,34			x	x	x		
	13	Can Planella	441289,97	4688293,75			x	x	x		
	14	Ca la Cristina de Baix	441347,08	4687952,89			x	x	x		



Codi Segur de Verificació: 81d3659b-e624-4ce0-8a74-93cb125600dc
 Origen: Ciutadà
 Identificador document original: ES_L01172240_2023_24276130
 Data d'impressió: 29/11/2023 10:20:28
 Pàgina 47 de 136

SIGNATURES
 Cap signatura aplicada



Document únic de Protecció Civil de Vilallonga de Ter

novembre 2023

15	Can Llitjà	440219,95	4687836,19			x	x	x		
16	Can Batet	440502,67	4688017,38			x	x	x		
17	Cal Pirro	440558,23	4687870,33			x	x	x		
18	Can Lluch	440561,63	4687751,86			x	x	x		
19	Cal Moliner	440603,45	4687725,55			x	x	x		
20	Cal Mostatxo	440882,54	4687662,12			x	x	x		
21	Cal Curt	441728,82	4687811,51			x	x	x		
22	El Perdiguier	441743,07	4687855,84			x	x	x		
23	El Catllar	441654,18	4689902,98			x	x	x		
24	Can Sants	442579,73	4687149,74			x	x	x		
25	La Sala	442471,32	4687350,40			x	x	x		
26	Can Pascol	442054,42	4686977,79			x	x	x		
27	El Cros	442000,65	4686945,37			x	x	x		
28	La Planella	442307,40	4686959,23			En ruïnes segons catàleg masies				
29	El Vinardell	444892,56	4686201,01			x	x	x	x	
30	El Borrasser	444991,75	4686743,12			x	x	x	x	
31	Mas al costat del Borrasser	445036,90	4686711,93			x	x	x	x	
32	Can Huguet Vell	444694,76	4687121,86			x	x	x		
33	Vilabella	444510,56	4685734,15			x	x	x	x	
34	Can Ribera	442999,64	4685079,72			x	x	x		
35	Can Gallina	443089,81	4684857,88			x	x	x		
36	Can Barato	443053,95	4684876,58			x	x	x		
37	Can Jepet	443444,04	4685351,19			x	x	x		
38	Can Huguet (nou)	443714,50	4686611,84			x	x	x		
39	Porteria de Can Huguet	443735,01	4686634,33			x	x	x		
40	El Serradell	443609,51	4686653,28			x	x	x		

Codi Segur de Verificació: 81d3659b-e624-4ce0-8a74-93cb125600dc
 Origen: Ciutadà
 Identificador document original: ES_L01172240_2023_24276130
 Data d'impressió: 29/11/2023 10:20:28
 Pàgina 48 de 136

SIGNATURES
 Cap signatura aplicada



Document únic de Protecció Civil de Vilallonga de Ter

novembre 2023

41	El Saiol	443058,79	4686506,53			x	x	x			
42	El Julià	442803,20	4686634,77			x	x	x			
43	El Quer	443287,42	4687007,09			x	x	x			
44	La Barruda	443570,70	4686938,73			x	x	x			
45	Les Doris	441796,81	4689213,15	En ruïnes segons catàleg masies							
46	Cabanya d'en Jandro	441343,53	4689349,51			x	x	x			
47	Can Estiades	442813,14	4686159,37			x	x	x			
48	Cabanya Can Estiades	442874,42	4686085,83	En ruïnes segons catàleg masies							
49	Garatge d'en Saiol	443240,93	4686486,34	En ruïnes segons catàleg masies							
50	Can Benet	443061,51	4684756,24			x	x	x			
51	Cabanya de Dalt del Catllar	440061,47	4690655,59			x	x	x			
52	Cabanya del Ras	440927,62	4690315,08			x	x	x			
53	El Galzeran d'en Marès	439959,41	4687982,35	No habitada i estat deficient. segons catàleg masies							
54	Casa les Esteves d'en Xambra	438535,13	4687969,04			x	x	x			
55	Castell de la Sala	442486,83	4687592,49			x	x	x	x		
56	Els Cordomins	443115,07	4687385,09	En ruïnes segons catàleg masies							
57	Cabanya del Cros	441965,72	4686873,85			x	x	x			
58	Can Callís	443026,00	4685388,92	En ruïnes segons catàleg masies							
59	Morral de Baix	441824,05	4689910,92	En ruïnes segons catàleg masies							
60	Morral de Dalt	442156,01	4689964,10	En ruïnes segons catàleg masies							
61	Meians	442330,73	4689254,21	En ruïnes segons catàleg masies							
62	Cabanya de la Cristina	442023,07	4687932,42	No habitada segons catàleg masies							
63	Cabanya del Pedriguer	441708,20	4687860,63			x	x	x	x		
64	Molí d'en Xambra	440455,16	4687852,27	En ruïnes segons catàleg masies							
65	Molí d'en Bernadic	440462,75	4687760,36	En ruïnes segons catàleg masies							
66	Can Gaita	441359,52	4689380,69	En ruïnes segons catàleg masies							
67	Les Deveses de Can	441602,99	4689201,79	En ruïnes segons catàleg masies							

Codi Segur de Verificació: 81d3659b-e624-4ce0-8a74-93cb125600dc
 Origen: Ciutadà
 Identificador document original: ES_L01172240_2023_24276130
 Data d'impressió: 29/11/2023 10:20:28
 Pàgina 49 de 136

SIGNATURES
 Cap signatura aplicada



Document únic de Protecció Civil de Vilallonga de Ter

novembre 2023

	Subirana			En ruïnes segons catàleg masies						
68	Cabanya de l'Orriot	441186,32	4689432,35							
69	Casa Estanquer	442208,24	4688078,27		X	X	X	X		
70	La Torreta	442553,50	4687052,36		X	X	X	X		
71	Granja de la Riba	442686,06	4687995,85		X	X	X	X		
72	Habitatge 1	444179,53	4685713,48		X	X	X	X		
73	Casa d'en Batlló	443917,45	4685694,49		X	X	X	X		
74	Ca l'Enric	441070,28	4687838,98		X	X	X	X		
75	Habitatge 2	443574,41	4685556,53		X	X	X	X		
76	Habitatge 3	443534,91	4685540,83		X	X	X	X		
77	Habitatge 4	443512,12	4685490,18		X	X	X	X		
78	Habitatge 5	443453,38	4685494,74		X	X	X	X		
79	Habitatge 6	443460,97	4685444,10		X	X	X	X		
80	habitatge 7	443290,81	4685499,81		X	X	X	X		
ALLOTJAMENTS	A1	Càmping Conca del Ter	442971,00	4686970,83	X	X	X	X	X	X
	A2	Sportshouse-habitacions	443296,91	4686777,88	X	X	X	X	X	X
	A3	Sportshouse-casa rural	444940,03	4685823,50	X	X	X	X		
	A4	Ca la Santa	443397,14	4686781,60	X	X	X	X	X	
	A5	Cal Mestre	443287,63	4686760,66	X	X	X	X	X	
	A6	Hotel El Serrat	441105,37	4687782,27	X	X	X	X		
	A7	Fonda-Apartaments Rigà	441358,44	4688175,12	X	X	X	X		
	A8	Can Batlló	443677,64	4685441,44	X	X	X	X		
	A9	Mas Morer	443615,01	4685398,29	X	X	X	X		
	A10	Can Camades	444942,87	4685796,44	X	X	X	X		
	A11	Apart. Torrent de la Barruda	443376,95	4686869,91	X	X	X	X	X	

Codi Segur de Verificació: 81d3659b-e624-4ce0-8a74-93cb125600dc
 Origen: Ciutadà
 Identificador document original: ES_L01172240_2023_24276130
 Data d'impressió: 29/11/2023 10:20:28
 Pàgina 50 de 136

SIGNATURES
 Cap signatura aplicada



Document únic de Protecció Civil de Vilallonga de Ter

novembre 2023

	A12	Apart. Pastoret, Can Soldat	443271,23	4686798,50		x	x	x	x		
	A13	Apart. Pastoret, Ca la Quima	443350,46	4686878,49		x	x	x	x	x	
	A14	Watching Vilallonga de Ter	443498,57	4686620,12		x	x	x	x	x	
	A15	Hostal pastoret	443311,47	4686771,76		x	x	x	x	x	x
	A16	La Sala i cabanya La Sala	442475,35	4687369,64		x	x	x	x		
	A17	La cabana dels pins abella	443255,38	4685262,63		x	x	x	x		
CENTRES ACOLLIDA	CA-1	Centre cívic	443264,51	4686698,39	972741106	x	x	x	x	x	
	CA-2	Escola "La Daina"	443324,43	4686836,71	972740025	x	x	x	x	x	
	CA-3	Ajuntament	443352,41	4686829,59	972740406	x	x	x	x	x	
	CA-4	Local Social	441330,73	4688096,08		x	x	x	x		
EQUIPAMENTS	E1	Ajuntament	443352,41	4686829,59	972740406	x	x	x	x	x	
	E2	Oficina informació	443356,87	4686847,42	972740406	x	x	x	x	x	
	E3	Escola "La Daina"	443325,05	4686836,36	972740002	x	x	x	x	x	
	E4	Església	443304,29	4686804,53		x	x	x	x	x	
	E5	Consultori	443365,17	4686829,51	972741213	x	x	x	x	x	
	E6	Centre Cívic	443264,51	4686698,39	972740406	x	x	x	x	x	
	E7	Sala polivalent	443318,94	4686726,76	972740406	x	x	x	x	x	
	E8	Àrea recreativa	443106,45	4686790,70	972740406	x	x	x	x	x	x
	E9	Zona esportiva	443080,16	4686821,14	972740406	x	x	x	x	x	x
XARXA VIÀRIA		GIV-5264					x	x	x	x	x
		GIV-5265					x	x	x	x	x
		SN-44					x	x	x	x	x



Document únic de Protecció Civil de Vilallonga de Ter

novembre 2023

4. DOCUMENT 4 : PROCEDIMENTS OPERATIUS PER RISC

4.1. Procediment operatiu

4.1.1. CRITERIS D'ACTIVACIÓ. NIVELLS.

» PRE-ALERTA:

La pre-alerta es produeix, en general quan:

- És previsible un fenomen que pot produir situacions de risc per la població a mig termini.
- També es pot produir en maniobres en determinades instal·lacions (per exemple les derivades de control de preses que generen cabals propers a produir inundacions).

La pre-alerta no implica l'activació del Pla.

» ALERTA:

El Pla s'activa en **fase d'alerta**, en general quan:

- * S'informa de l'activació d'un Pla Especial de la Generalitat en fase d'alerta per afectació a la zona on es troba el municipi.
- * Quan hi ha paràmetres objectius que fan preveure una situació d'emergència important a la població a curt termini.
- * Davant de emergències per riscos naturals que no afectin ni puguin afectar a persones, béns i vies de comunicació.
- * En emergències en determinades instal·lacions o infraestructures que no puguin produir danys a l'exterior però que puguin produir alarma en la població.

» EMERGÈNCIA:

El Pla s'activa en **fase d'emergència**, en general davant de les situacions següents:

- * S'informa de l'activació en fase d'emergència d'un Pla Especial de la Generalitat en fase d'emergència per afectació a la zona on es troba el municipi.
- * Davant d'emergències que puguin comportar, per la seva evolució, un greu risc per al municipi o danys a la població.

Al document 6.3 es detallen criteris concrets per riscos concrets.

4.1.2. TASQUES PREVENTIVES I OPERATIVES ASSOCIADES A CADASCUN DELS NIVELLS

Procediments generals

Actuacions generals

En època de risc, s'han de fer les següents accions preventives:

- Detallades a cada risc





Document únic de Protecció Civil de Vilallonga de Ter

novembre 2023

En general, en situació de pre-alerta, s'han de fer les actuacions següents:

Per a emergències on sigui possible una previsió, abans d'activar el Pla d'actuació municipal en alerta o en emergència, el municipi pot començar a fer tota una sèrie d'actuacions preventives per minimitzar les possibles conseqüències dels fenòmens previstos. Davant d'un avís preventiu de pre-alerta, s'han de fer les actuacions següents:

- Un seguiment de la situació (en funció al tipus d'emergència i a la probabilitat de la materialització del fenomen, aquest seguiment pot ser de tipus "intern" i per tant no sempre es contempla la informació a la població).
- Els grups actuants i entitats afectades procediran a fer les actuacions previstes en els seus plans d'actuació, entre d'altres: vigilància i control de zones de risc, mesures per la reducció del risc, preparació per a una possible evolució de l'emergència a llindars superiors (alerta o emergència).
- Una transmissió de la informació sobre qualsevol anomalia detectada que pugui ser significativa. Concretament, s'informa als membres del Comitè Municipal d'Emergència, als centres de coordinació i als grups locals actuants, si s'escau, d'acord amb els procediments establerts.
- Una possible convocatòria del consell assessor municipal, si es considera necessari.
- Comunicar al Centre de Coordinació Operativa de Catalunya (CECAT) (Tel. 93 551 72 85) que el Pla de Protecció Civil municipal es troba en situació de pre-alerta.
- Davant de la previsió del risc, el Centre Receptor d'Alarmes trametrà els corresponents avisos preventius segons els procediments establerts.

Procediments d'activació. interfase amb plans superiors**» Detecció i notificació d'emergència:**

Els avisos d'emergència associada a un pla especial de la Generalitat que rebí l'Ajuntament han de comunicar-se immediatament a:

- **Telèfon únic d'emergències de Catalunya (112)**
- **Centre de Coordinació Operativa de Catalunya (CECAT) (Tel. 93 551 72 85)**

» Procediments d'activació

El **CECAT** ha d'informar el **Centre Receptor d'Alarmes local (CRA)** dels municipis afectats o potencialment afectats per l'emergència, i per a determinats riscos li enviarà informació de referència com el mapa de risc. El **CRA** s'encarrega de comunicar-ho a l'alcalde/essa.





Document únic de Protecció Civil de Vilallonga de Ter

novembre 2023

En funció dels nivells i criteris que estableix el punt 3, l'alcalde/essa activarà el Pla de protecció civil municipal, mitjançant el procediment establert, directament o a proposta de **CECAT**, o bé per indicació del director del Pla Especial de la Generalitat.

La interfase entre el Pla de protecció civil municipal i el Pla Especial de la Generalitat queda definida a partir de:

Els avisos que el **CECAT** fa al municipi. El **CECAT** enviarà un correu electrònic o una trucada informant que el Pla Especial de la Generalitat es troba activat.

La dependència de les funcions del responsable de l'emergència i del Comitè de Direcció tal com estan plantejades quan es produeix l'activació del Pla Especial de la Generalitat. Coordinació amb el director del Pla Especial de la Generalitat.

La configuració dels grups actuants locals establerts, adaptada a l'activació del Pla Especial de la Generalitat, fet que implica la integració dels grups d'actuació locals en els grups actuants del Pla Especial de la Generalitat i la coordinació amb la resta del grup.

La fase d'activació del Pla depèn de la corresponent fase del Pla Especial de la Generalitat i de la ubicació l'emergència respecte el municipi i l'impacte que la situació hi pugui tenir.

En general, en produir-se l'**activació del Pla**, s'ha de procedir a:

- La constitució del Comitè d'Emergències.
- L'avís d'activació als caps dels grups locals. Normalment s'ha de fer a través d'una trucada.
- La constitució dels grups actuants locals.
- La constitució del **CECOPAL**.
- La informació a la població sobre l'activació del Pla de protecció civil municipal i de les mesures de protecció a seguir d'acord amb les indicacions del director del Pla Especial de la Generalitat.
- En cas de ser constituït el **CCA**, l'establiment d'un contacte permanent.
- La mobilització de mitjans i recursos assignats al Pla.
- L'activació dels plans d'autoprotecció de la zona afectada.
- Una vegada activat el Pla i constituït el Consell Assessor, el CECOPAL i els grups locals, el director del Pla de protecció civil municipal ha de mantenir contacte permanent amb el director del Pla Especial de la Generalitat, amb el CCA i amb els responsables dels PAU corresponents.

(Vegeu les fitxes dels procediments d'actuació dels diversos actuants al punt 6.1)

En general, aquestes accions es concreten en cas d'alerta o emergència de la forma següent:



Document únic de Protecció Civil de Vilallonga de Ter

novembre 2023

- * **Activació en alerta:** suposa l'avís al Consell Assessor de l'Emergència. A criteri de l'alcalde/essa o el director del Pla Especial de la Generalitat, es pot mobilitzar el Grup Local d'Intervenció.
- * **Activació en emergència:** suposa la convocatòria del Consell Assessor de l'Emergència al CECOPAL i la mobilització dels grups actuants establerts en el Pla.

A continuació, es fa un recull de les actuacions principals a realitzar en cada cas, en funció del tipus de risc:

TASQUES PREVENTIVES I OPERATIVES ASSOCIADES AL RISC BÀSIC / TERRITORIAL	
FASE	TASQUES
PREALERTA	<ul style="list-style-type: none"> ➤ Seguiment de la situació: <ul style="list-style-type: none"> ▪ Comunicats del CECAT ▪ Informació meteorològica: http://www.meteo.cat/prediccio/ ▪ Estat de la xarxa viària: http://www.gencat.cat/transit/marcit_n.htm ▪ Responsable de l'activitat (en cas de risc per concentració de persones). ➤ Connectar i tenir a mà l'emissora de la Xarxa Rescat (comprovar que estan carregades i funcionen).
ALERTA EMERGÈNCIA 1 EMERGÈNCIA 2	<ul style="list-style-type: none"> ➤ Activar el Pla d'actuació municipal (alcalde) i comunicar-ho al CECAT ➤ Trucar al 112 si es necessita ajuda externa (bombers, mossos d'esquadra o SEM). ➤ Constituir el Comitè assessor d'emergències municipal (veure ordre de trucades a la fitxa del CRA) i habilitar el CECOPAL. Activar els grups locals d'actuació que s'escaigui. ➤ Connectar i tenir a mà l'emissora de la Xarxa Rescat. ➤ Fer seguiment de la situació (fonts del punt anterior) i mantenir comunicació amb el CECAT. ➤ Avís als elements vulnerables, transmetre la mesura d'autoprotecció que s'estableixi i demanar si tenen necessitats especials. ➤ Controlar el trànsit i l'accés a les zones afectades per l'emergència. ➤ Obrir i habilitar els centres d'acollida i fer l'acolliment de la població afectada, si escau. ➤ Col·laborar en les evacuacions, si escau. ➤ Comunicar i habilitar punts d'informació a la població, sobretot a aquelles persones més vulnerables (persones grans, persones amb necessitats





Document únic de Protecció Civil de Vilallonga de Ter

novembre 2023

mèdiques...).

- Habilitar punts d'informació a la població.
- Registre i organització dels voluntaris ocasionals.
- Comunicar canvis de fase d'activació del Pla bàsic d'emergències municipal al CECAT i als integrants del Comitè d'emergències municipal.

TASQUES PREVENTIVES I OPERATIVES ASSOCIADES AL RISC D'INCENDI FORESTAL

TASQUES PREVENTIVES I OPERATIVES ASSOCIADES AL RISC D'INCENDI FORESTAL	
PREALERTA	<ul style="list-style-type: none"> ➤ Seguiment de la informació: <ul style="list-style-type: none"> ▪ Comunicats del CECAT ▪ Mapa de predicció de perill d'incendi forestal: http://www.gencat.cat/medinatural/incendis/mapaperill/ ▪ Mapa del Pla Alfa: http://agricultura.gencat.cat/ca/ambits/medinatural/incendis-forestals/mapes/mapa-pla-alfa/ ▪ Informació meteorològica: http://www.meteo.cat/prediccio/general/ ▪ Estat de la xarxa viària: http://cit.transit.gencat.cat ➤ Connectar i tenir a mà l'emissora de la Xarxa Rescat (comprovar que estan carregades i funcionen). ➤ Comprovar els materials necessaris per fer front a l'emergència: ADF, hidrants, cubes d'aigua... ➤ Vigilància de les següents zones d'especial risc: <ul style="list-style-type: none"> ▪ Habitatges, elements vulnerables pròxims a massa forestal i massa forestal en general. Comprovar el plànol corresponent al risc.
EMERGÈNCIA	<ul style="list-style-type: none"> ➤ Activar el Pla d'actuació municipal per incendis forestals i comunicar-ho al CECAT. ➤ Trucar al 112 si es detecta un incendi. ➤ Constituir el Comitè d'emergències municipal (veure ordre de trucades a la fitxa del CRA) i habilitar el CECOPAL. Activar els grups locals d'actuació. ➤ Connectar i tenir a mà l'emissora de la Xarxa Rescat. ➤ Fer seguiment de la situació (fonts del punt anterior) i mantenir comunicació amb el CECAT. ➤ Controlar el trànsit i l'accés a les zones afectades per l'incendi. ➤ Avís als elements vulnerables, transmetre la mesura d'autoprotecció que





Document únic de Protecció Civil de Vilallonga de Ter

novembre 2023

	<p>estableixi bombers i demanar si tenen necessitats especials.</p> <ul style="list-style-type: none"> ➤ Obrir i habilitar els centres d'acollida i fer l'acolliment de la població afectada, si escau. ➤ Col·laborar en les evacuacions, si escau. ➤ Habilitar punts d'informació a la població. ➤ Preparar l'avituellament dels grups locals que treballin en l'incendi. ➤ Registre i organització dels voluntaris ocasionals ➤ Comunicar canvis de fase d'activació del Pla d'actuació municipal al CECAT i als integrants del Comitè d'emergències municipal.
TASQUES PREVENTIVES I OPERATIVES ASSOCIADES AL	
RISC D'INUNDACIONS	
PREALERTA	<ul style="list-style-type: none"> ➤ Seguiment de la informació: <ul style="list-style-type: none"> ▪ Comunicats del CECAT ▪ Informació meteorològica: http://www.meteo.cat/prediccio/ ▪ Estacions d'aforament: http://aca-web.gencat.cat/ o http://195.55.247.237/saihebro/ ▪ Estat de la xarxa viària: http://cit.transit.gencat.cat ➤ Connectar i tenir a mà l'emissora de la Xarxa Rescat. ➤ Vigilància de les següents zones d'especial risc o punts d'aforament: <ul style="list-style-type: none"> ▪ La llera del riu Ter ▪ La llera del torrent de Llebró ▪ La llera de la ribera de Tregurà ➤ Les següents actuacions concretes en els següents punts d'actuació prioritària. (no n'hi ha d'especificats) ➤ Avisar aquelles persones que facin activitats a la llera del riu.
ALERTA	<ul style="list-style-type: none"> ➤ Activar el Pla d'actuació municipal per inundacions i comunicar-ho al CECAT. ➤ Trucar al 112 si es necessita ajuda externa (bombers, mossos d'esquadra o SEM). ➤ Constituir el Comitè d'emergències municipal (veure ordre de trucades a la fitxa del CRA) i habilitar el CECOPAL. Activar els grups locals d'actuació. ➤ Connectar i tenir a mà l'emissora de la Xarxa Rescat.
EMERGÈNCIA	<ul style="list-style-type: none"> ➤ Fer seguiment de la situació (fonts del punt anterior), seguir la vigilància i mantenir comunicació amb el CECAT.



Document únic de Protecció Civil de Vilallonga de Ter

novembre 2023

- Les següents actuacions concretes en els següents punts d'actuació prioritària (no n'hi ha d'especificats)
- Les següents actuacions concretes en els següents punts conflictius:
 - Desallotjar càmping Conca del Ter
 - Desallotjar l'hostal Pastoret
 - Desallotjar Cal Mestre.
 - Desallotjar Apartaments Torrent de la Barruda
- Desallotjar els equipaments municipals: Ajuntament, oficina informació, Escola "La daina", l'Església, CAP,
- Senyalitzar, tallar o controlar les següents vies de la xarxa viària:
 - La carretera GIV-5264
 - La carretera GIV- 5265
 - La carretera SN-44
- Tancar els següents espais públics:
 - Sala polivalent
 - Àrea recreativa i zona esportiva
 - Centre cívic
- Suspènre els esdeveniments públics a l'aire lliure que puguin tenir risc per tempestes elèctriques o caiguda de branques o arbres.
- Suspènre activitats esportives i recreatives als rius
- Avís als elements vulnerables i demanar si tenen necessitats especials.
- Fer vigilància i neteja de la xarxa viària local (treure fang i arbres trencats).
- Obrir i habilitar els centres d'acollida i fer l'acolliment de la població afectada, si escau.
- Col·laborar en les evacuacions que siguin necessàries.
- Registre i organització dels voluntaris ocasionals.
- Comunicar canvis de fase d'activació del Pla d'actuació municipal al CECAT i als integrants del Comitè d'emergències municipal.

TASQUES PREVENTIVES I OPERATIVES ASSOCIADES AL RISC DE NEVADES

PREALERTA

- Seguiment de la informació:
 - Comunicats del CECAT





Document únic de Protecció Civil de Vilallonga de Ter

novembre 2023

- | | |
|--------------------------|---|
| | <ul style="list-style-type: none"> ▪ Informació meteorològica: http://www.meteo.cat/prediccio/ ▪ Estat de la xarxa viària: http://cit.transit.genocat.cat ➤ Connectar i tenir a mà l'emissora de la Xarxa Rescat. ➤ Fer seguiment de la situació nivometeorològica als punts següents: <ul style="list-style-type: none"> ▪ Estació meteorològica de Setcases ▪ Estació meteorològica de Llanars ➤ Comprovar la disponibilitat de fundents als magatzems: <ul style="list-style-type: none"> ▪ Municipal. ➤ Sol·licitar més fundents, si és necessari, al Consell Comarcal del Ripollès. ➤ Distribuir fundents als següent punts i rutes: <ul style="list-style-type: none"> ▪ <u>Punts de distribució de fundents:</u> <ul style="list-style-type: none"> ▪ Carreteres principals: GIV-5264 ▪ Vies secundàries i terciàries del municipi ▪ Pistes ▪ Carrers principals del centre del municipi, inclosos accessos ➤ Posar fundents a disposició de la població en els següents punts: <ul style="list-style-type: none"> ▪ A l'Ajuntament de Vilallonga de Ter ➤ Habilitar zones d'aparcaments de vehicles |
| ALERTA

EMERGÈNCIA | <ul style="list-style-type: none"> ➤ Activar el Pla d'actuació municipal per nevades i comunicar-ho al CECAT. ➤ Trucar al 112 si es necessita ajuda externa (bombers, mossos d'esquadra o SEM). ➤ Constituir el Comitè d'emergències municipal (veure ordre de trucades a la fitxa del CRA) i habilitar el CECOPAL. Activar els grups locals d'actuació. ➤ Connectar i tenir a mà l'emissora de la Xarxa Rescat (comprovar que estan carregades i funcionen). ➤ Fer seguiment de la situació (font del punt anterior), vigilància dels gruixos de neu i mantenir comunicació amb el CECAT. ➤ Neteja neu, i distribució de fundents si escau, als següents punts i rutes: <ul style="list-style-type: none"> ▪ Carrers del centre del municipi ▪ Accessos al municipi ▪ <u>Rutes de neteja:</u> ▪ <u>Prioritat 1:</u> ▪ Carrers del centre del municipi |



- Accessos al municipi
 - GIV-5264, via que condueix a Llanars i Camprodon.
 - GIV-5265, via que condueix a Tregurà.
- Prioritat 2:
 - Carreteres secundàries
 - Carreteres terciàries
- Prioritat 3:
 - Pistes forestals que condueixen a cases aïllades
- Senyalitzar, tallar o controlar les següents vies de la xarxa viària:
 - Sobretot GIV-5264
- Tancar els següents espais públics:
 - Tots aquells equipaments que degut a una acumulació de neu a les cobertes puguin representar un risc als ocupants.
- Suspendre esdeveniments públics, activitats esportives i recreatives a l'aire lliure.
- Avís als elements vulnerables i demanar si tenen necessitats especials.
- Demanar la col·laboració de la població pel que fa a la neteja de les voreres i terrats.
- Obrir i habilitar els centres d'acollida i fer l'acolliment de la població afectada, si escau.
- Activar el protocol de nevades en el transport escolar gestionat pel Consell Comarcal del Ripollès.
- Col·laborar en les evacuacions que siguin necessàries.
- Habilitar punts d'informació a la població (si s'escau).
- Registre i organització dels voluntaris ocasionals.
- Preparar i habilitar allotjament, aliments... a totes les persones que puguin ser evacuades, així com també als components dels serveis d'emergència.
- Avisar a les empreses subministradores dels serveis bàsics (electricitat, aigua, gas.), de l'emergència i que estiguin pendents de qualsevol incidència. També preveure de restablir aquests serveis amb la màxima brevetat possible.
- Comunicar canvis de fase d'activació del Pla d'actuació municipal al CECAT i als integrants del Comitè d'emergències municipal.





Document únic de Protecció Civil de Vilallonga de Ter

novembre 2023

**TASQUES PREVENTIVES I OPERATIVES ASSOCIADES AL
RISC SÍSMIC**

PREALERTA	<ul style="list-style-type: none"> ➤ Seguiment de la informació: <ul style="list-style-type: none"> ▪ Comunicats del CECAT ▪ Institut Cartogràfic i Geològic de Catalunya: http://www.icgc.cat/Ciutadà/Explora-Catalunya/Terratremols ▪ Estat de la xarxa viària: http://cit.transit.gencat.cat ➤ Connectar i tenir a mà l'emissora de la Xarxa Rescat.
ALERTA EMERGÈNCIA	<ul style="list-style-type: none"> ➤ Activar el Pla d'actuació municipal per sismes i comunicar-ho al CECAT ➤ Trucar al 112 si es necessita ajuda externa (bombers, mossos d'esquadra o SEM). ➤ Constituir el Comitè d'emergències municipal (veure ordre de trucades a la fitxa del CRA) i habilitar el CECOPAL. Activar els grups locals d'actuació. ➤ Connectar i tenir a mà l'emissora de la Xarxa Rescat (comprovar que estan carregades i funcionen). ➤ Fer seguiment de la situació i mantenir comunicació amb el CECAT. ➤ Avís als elements vulnerables i demanar si tenen necessitats especials. ➤ Controlar el trànsit i l'accés a les zones afectades. ➤ Inspecció dels edificis de major risc del municipi per detectar possibles danys: <ul style="list-style-type: none"> ▪ Equipaments públics: veure llistat d'elements vulnerables ▪ Edificis de més de 5 plantes: veure llistat d'elements vulnerables ▪ Edificis més antics: veure llistat d'elements vulnerables ▪ Edificis singulars: veure llistat d'elements vulnerables ➤ Suspendre esdeveniments públics i altres activitats, si escau. ➤ Obrir i habilitar els centres d'acollida i fer l'acolliment de la població afectada, si escau. ➤ Col·laborar en les evacuacions que siguin necessàries. ➤ Registre i organització dels voluntaris ocasionals ➤ Preparar i habilitar allotjament, aliments... a totes les persones que puguin ser evacuades, així com també als components dels serveis d'emergència. ➤ Avisar a les empreses subministradores dels serveis bàsics (electricitat, aigua, gas..), de l'emergència i que estiguin pendents de qualsevol incidència. També preveure de restablir aquests serveis amb la màxima



Document únic de Protecció Civil de Vilallonga de Ter

novembre 2023

brevetats possible.

- Comunicar canvis de fase d'activació del Pla d'actuació municipal al CECAT i als integrants del Comitè d'emergències municipal.

TASQUES PREVENTIVES I OPERATIVES ASSOCIADES AL RISC DE VENTADES

PREALERTA

- Seguiment de la informació:
 - Comunicats del CECAT
 - Institut Cartogràfic i Geològic de Catalunya:
<http://www.meteo.cat/prediccio/general/>
 - Estat de la xarxa viària: <http://cit.transit.gencat.cat>
- Connectar i tenir a mà l'emissora de la Xarxa Rescat.

ALERTA EMERGÈNCIA

- Activar el Pla d'actuació municipal per sismes i comunicar-ho al **CECAT**.
- Trucar al **112** si es necessita ajuda externa (bombers, mossos d'esquadra o SEM).
- Constituir el Comitè d'emergències municipal (veure ordre de trucades a la fitxa del CRA) i habilitar el CECOPAL. Activar els grups locals d'actuació.
- Connectar i tenir a mà l'emissora de la Xarxa Rescat (comprovar que estan carregades i funcionen).
- Fer seguiment de la situació i mantenir comunicació amb el CECAT.
- Senyalitzar, tallar o controlar les següents vies de la xarxa viària:
 - Totes aquelles que puguin patir riscos de caigudes d'arbres.
- Fer tasques de neteja i vigilància de la xarxa viària local i passos de vianants (arbres trencats, mobiliari urbà, runes, etc.)
- Habilitar zones d'aparcaments de vehicles a :
 - Zona esportiva
- Tancar els següents espais públics:
 - Zona recreativa/esportiva
- Suspendre esdeveniments i activitats esportives i recreatives a l'aire lliure que puguin tenir risc per tempestes elèctriques o caiguda de branques o arbres.
- Avís als elements vulnerables, comunicant les mesures d'autoprotecció que s'estableixin des de la direcció del Pla, en cas de dubte, recomanar el confinament, i demanar si tenen necessitats especials.
- Fer l'avituallament dels elements vulnerables amb concentració de persones





Document únic de Protecció Civil de Vilallonga de Ter

novembre 2023

que no siguin autosuficients si el confinament és llarg.

- Obrir i habilitar els centres d'acollida i fer l'acolliment de la població afectada, si escau.
- Col·laborar en les evacuacions, si escau.
- Registre i organització dels voluntaris ocasionals.
- Comunicar canvis de fase d'activació del Pla d'actuació municipal al CECAT i als integrants del Comitè d'emergències municipal.

4.1.3. AVISOS: ORGANITZACIÓ, SISTEMES I RECORREGUTS D'AVÍS

Notificació d'alerta a la població, per posar en pràctica les mesures d'autoprotecció com el confinament o l'evacuació.

Sistemes/mitjans d'avís a la població:

- Els mitjans de comunicació locals.
- Web municipal.
- Sirenes de titularitat municipal
- Megafonia fixa o mòbil.
- Panells informatius.
- Oficines de turisme.
- Telefonia fixa i mòbil.

Responsabilitat: amb caràcter immediat, l'Alcalde/essa. Quan el Pla Especial de la Generalitat està activat, aquesta responsabilitat és compartida amb el Director del Pla Especial de la Generalitat.

Direcció i coordinació de les tasques d'avís: L'Alcalde/essa, a més del dispositiu municipal corresponent, tindrà el suport per executar aquestes tasques del Grup Local d'Ordre i Avisos i el del Pla Especial de la Generalitat.

AVISOS: ORGANITZACIÓ, SISTEMES I RECORREGUTS D'AVÍS			
	RESPONSABLE	MITJANS	DESTINATARIS
Risc 1: Risc territorial	Pere Sau i Moret Alcalde Cap del Grup local d'ordre i avisos a la població	<ul style="list-style-type: none"> • Telefonia • Reunions informatives • Vehicles municipals • Emissores 	<ul style="list-style-type: none"> • Població • Elements vulnerables <p style="text-align: center;"><u>Veure plànols específics de cada risc:</u></p> <p><u>-Incendi forestal</u></p>
RISC 2: Risc Incendi Forestal			
RISC 3: Risc Inundacions			
RISC 4: Risc Nevades			





Document únic de Protecció Civil de Vilallonga de Ter

novembre 2023

RISC 5: Risc Sísmic			-Inundacions
RISC 6: Risc ventades			-Nevades -Sísmic -Ventades

4.1.4. PROCEDIMENTS DE RELACIÓ I D'INTEGRACIÓ AMB ELS PLANS D'ÀMBIT SUPERIOR

El pla ha de preveure la integració i coordinació amb altres plans d'àmbit superior que es poguessin activar de forma simultània amb el pla.

Aquesta coordinació es reflecteix, bàsicament, en els següents aspectes:

Fase emergència	Responsable	Acció	Mitjà
Inici	Alcalde/essa o persona que delegui	Comunicar activació del Pla al CECAT	Telèfon, correu electrònic o Xarxa Rescat
Durant	CRA o coordinador municipal	Sol·licitud d'ajuda externa, si s'escau al 112	Telèfon
Durant	Alcalde/essa o persona que delegui	Intercanvi informació amb el CECAT	Telèfon, Correu electrònic o Xarxa Rescat
Durant	Grups locals d'actuació	Col·laboració amb cossos d'emergència	Presencialment
Fi	Alcalde/essa o persona que delegui	Comunicar desactivació Pla al CECAT	Telèfon, Correu electrònic o Xarxa Rescat

4.2. Mesures de protecció a la població

4.2.1. EXECUCIÓ DE L'EVACUACIÓ

L'evacuació o l'allunyament consisteixen a desplaçar els usuaris o la població afectada a altres llocs o dependències en zona segura.

Cal tenir previst els elements a desallotjar i l'habilitació de llocs d'allotjament temporal per a aquelles persones de pas o residents que no puguin arribar al seu destí o aquelles que han hagut d'abandonar els seus habitatges. També és fonamental que la població sàpiga com actuar en cas d'evacuació.





Document únic de Protecció Civil de Vilallonga de Ter

novembre 2023

Responsabilitat de la decisió d'efectuar l'evacuació de la població: L'Alcalde/essa. Quan el Pla Especial de la Generalitat està activat, aquesta responsabilitat recau en última instància en el Director del Pla Especial de la Generalitat.

Direcció i coordinació de les tasques d'evacuació: L'Alcalde/essa (a més del dispositiu municipal corresponent), comptant amb el suport del Grup Local d'Ordre i Avisos i el del Pla Especial de la Generalitat per executar-les. Les tasques d'evacuació van íntimament lligades a les d'avís a la població descrites anteriorment.

Direcció i coordinació de les tasques d'acollida: L'Alcalde/essa (a més del dispositiu municipal previst), comptant amb el Grup Local Logístic i d'Acollida.

Llocs de possible evacuació: Les zones a evacuar es definiran d'acord amb la localització i les característiques de l'emergència.

Pla Especial	Nom de l'àrea	Element vulnerable (població afectada)	Ocupació habitual	Rutes d'evacuació ⁰	Mitjans de transport necessaris	Punt d'acollida

Relació de mitjans de transport: vegeu al document 6 que acompanya aquest manual el **Catàleg de Mitjans i Recursos** on s'especifiquen els que corresponen a aquest risc. En cas de necessitar més mitjans, s'han de sol·licitar al **Centre de Coordinació Operativa de Catalunya (CECAT)**.

Famílies que necessiten assistència en l'evacuació: Hi pot haver famílies d'urbanitzacions, de nuclis de població o cases aïllades o de barris perifèrics enfrontats directament amb la forest que necessitin assistència per a l'evacuació, ja sigui per la situació com per les condicions o circumstàncies de salut, etc.

Nom	Adreça / Telèfon	Servei responsable de realitzar-ho

INFOCAT. Incendis forestals.

Seguretat dels nuclis de població.

A tall informatiu per als grups d'actuació, cal detallar les zones **tipus A** i les zones **tipus B**.

Les zones **tipus A** són aquelles que compleixen les mesures de prevenció d'incendis forestals de la normativa legal vigent. Aquestes zones presenten estructures de prevenció d'incendis com són una franja de protecció perimetral, xarxa viària i d'hidrants adequada, etc. Tota





aquesta informació és important, sobretot per al Grup d'Intervenció, a l'hora de valorar la seguretat d'una possible evacuació.

Les Zones **tipus B** són aquelles que no compleixen les mesures de prevenció per incendis forestals de la normativa legal vigent.

Actualment no es té constància que es compleixi amb les mesures de franges de protecció.

4.2.2. ZONES D'ALLUNYAMENT

L'objectiu del control d'accessos és impedir que persones i vehicles aliens a la gestió de l'emergència puguin entrar en la zona de risc. D'aquesta manera s'impedeix que aquestes persones es posin en perill i es garanteix que no destorben els grups actuant a la zona de risc. Pot ser necessari, en el seu cas, en control i l'ordenació del tràfic en les zones adjacents, amb l'objecte de facilitar l'arribada de nous recursos.

S'estableix control d'accessos als punts següents:

Pla Especial	Supòsit	Punt	Rutes alternatives
Incendi	En funció de la via afectades es determinaran els controls d'accessos	-	Dependrà de les vies afectades
Nevades	GIV-5264	-	No n'hi ha
Inundacions	GIV-5264	-	No hi ha rutes alternatives

4.2.3 PAUTES DE CONFINAMENT

En determinades circumstàncies en què no es pugui dur a terme l'evacuació en condicions de seguretat de la població ubicada en zona de risc, el confinament als habitatges i edificis pot esdevenir la mesura de protecció més adient. Es tractaria de refugiar-se dins dels edificis, tancar totes les obertures i entrades de les edificacions (portes, persianes, porticons) i situar-se el més lluny possible de la part de l'edifici on impactaria l'efecte de l'emergència (allau), en les parts superiors (inundacions), en les parts més interiors i allunyades de l'atmosfera exterior i tancar la ventilació (accidents amb substàncies perilloses), etc., en cas que l'emergència es desencadenés i afectés l'edifici.

A l'hora de valorar la conveniència o no de confinar la població i de restringir el moviment de les persones, cal tenir en compte si les edificacions a la zona d'arribada dels efectes de l'emergència poden funcionar com un refugi suficientment segur i si la previsió del perill pot empitjorar fins al punt de ser necessària l'evacuació. En aquest supòsit caldria valorar l'evacuació enfront del confinament, tenint en compte els casos que l'evacuació s'acabaria realitzant en condicions molt desfavorables i d'altíssima perillositat.



Codi Segur de Verificació: 81d3659b-e624-4ce0-8a74-93cb125600dc
Origen: Ciutadà
Identificador document original: ES_L01172240_2023_24276130
Data d'impressió: 29/11/2023 10:20:28
Pàgina 66 de 136

SIGNATURES
Cap signatura aplicada



Document únic de Protecció Civil de Vilallonga de Ter

novembre 2023


Les zones de confinament es definiran d'acord amb la localització i les característiques de l'emergència.

RISC (PLA ESPECIAL)	ZONA DE CONFINAMENT ⁰	POBLACIÓ AFECTADA

Consideracions especials per riscos:

INFOCAT. Incendis forestals. Com a norma general, cal considerar sempre el confinament com la mesura d'autoprotecció a seguir més adequada (la tipologia tradicional d'habitatges aquí a Catalunya (d'obra) són segurs i resistents al pas de l'incendi i els danys es limiten, en el pitjor dels casos, als primers centímetres a l'interior d'aquests). En cas que s'hagi d'evacuar alguna zona, serà el cap del Grup d'Intervenció qui decidirà aquest fet tot valorant si hi ha les garanties de seguretat necessàries.

⁰Cal cartografiar aquestes dades.





Document únic de Protecció Civil de Vilallonga de Ter

novembre 2023

4.3. Centres d'acollida. Tipologia.

CENTRES D'ACOLLIDA. TIPOLOGIA					
CODI	NOM I TIPUS	ADREÇA	CAPACITAT	CARACTERISTIQUES	AFFECTACIÓ PER RISC
CA-1	Centre cívic	Carrer de la Canal	60	Lavabos i dutxa	-Infocat (depenen on s'origini l'incendi) -Sismicat (depenen de la intensitat del sisme) -Neucat -Risc territorial
CA-2	Escola Pública "La Daina"	Plaça dels estudis	30	Lavabos i cuina (menjador escolar)	-Infocat (depenen on s'origini l'incendi) -Sismicat (depenen de la intensitat del sisme) -Neucat -Risc territorial
CA-3	Ajuntament de Vilallonga de Ter	Plaça de les escoles	20	Lavabos	-Infocat (depenen on s'origini l'incendi) -Sismicat (depenen de la intensitat del sisme) -Neucat -Risc territorial
CA-4	Local Social de Tregurà (municipal)	Tregurà	20	Lavabo	-Infocat (depenen on s'origini l'incendi) -Sismicat (depenen de la intensitat del sisme) -Neucat -Inuncat -Risc territorial

**5. DOCUMENT 5: FITXES D'ACTUACIÓ**

FITXA D'ACTUACIÓ	CENTRE RECEPTOR D'ALARMES (CRA)
1	
ACCIONS A REALITZAR	
<p><u>FUNCIONS / ACCIONS</u></p> <ul style="list-style-type: none"> • Avís del sinistre o previsió de risc <p><u>Situacions de pre-alerta</u></p> <ul style="list-style-type: none"> • Ha d'avisar el coordinador tècnic municipal i l'alcalde/essa. • Ha d'avisar, si l'alcalde/essa ho creu convenient, aquelles persones que hagin de prendre les mesures preventives necessàries. • N'ha de fer el seguiment. <p><u>Alerta i emergència</u></p> <ul style="list-style-type: none"> • Ha d'anotar les dades. • Ha d'avisar: <ul style="list-style-type: none"> - al CECAT (Tel. 93 551 72 85) (en cas que l'avís no l'hagin fet ells). - al 112 - El coordinador tècnic municipal i l'alcalde/essa. - Els caps dels grups locals i del gabinet de premsa. - Els membres del consell assessor, en cas que el director del pla ho disposi. - Els serveis municipals que puguin afrontar el sinistre - En cas de risc de nevades o d'allaus, els responsables dels serveis municipals operatius que hagin d'afrontar la possible situació d'emergència: cap de la brigada municipal, bombers, hospitals... per tal que facin les actuacions preventives adients. • Obtenir informació a través de la Policia Local. • En cas que el Pla s'activi de manera formal, ha d'avisar els membres del Consell Assessor i el Gabinet de Premsa. <p><u>MITJANS I RECURSOS</u></p> <ul style="list-style-type: none"> • Comunicacions <p><u>LLOC ON DIRIGIR-SE</u></p> <ul style="list-style-type: none"> • Centre Receptor d'Alarmes (CRA) <p><u>DOCUMENTACIÓ NECESSÀRIA</u></p> <ul style="list-style-type: none"> • Llistat telefònic • Si s'escau, informació sobre avisos a elements vulnerables per a diferents supòsits. 	



Document únic de Protecció Civil de Vilallonga de Ter

novembre 2023

FITXA D'ACTUACIÓ	RESPONSABLE MUNICIPAL DE L'EMERGÈNCIA
2	
ACCIONS A REALITZAR	
<p><u>FUNCIONS / ACCIONS</u></p> <ul style="list-style-type: none"> • Avís del sinistre o de la previsió de risc: ha de contactar amb el CRA per iniciar la roda de trucades, ja establerta a la fitxa d'actuació 1 (CRA). • N'ha de fer una valoració inicial (tot ampliant, si cal, la informació): <ul style="list-style-type: none"> - S'hi ha de determinar amb exactitud el lloc de l'emergència. - Les persones afectades. - Els danys materials - Informació de referència. Per exemple per incendis forestals l'estat dels camins d'accés... • Ha de contactar amb el CECAT (Tel. 99 551 72 85) per tal de: <ul style="list-style-type: none"> - Confirmar l'avís, ampliar i contrastar la informació. - Preguntar si s'ha activat el Pla Especial de la Generalitat i si es constitueix el CCA o no (en cas afirmatiu, s'ha de demanar on es localitza i la forma de comunicació prevista). - Donar els telèfons de contacte de l'Ajuntament i del CECOPAL. <p>» Pre-alerta:</p> <ul style="list-style-type: none"> • Ha d'informar i de donar l'ordre als responsables dels grups actuants de preparar totes les mesures preventives necessàries i els equips de resposta per l'emergència que es podran necessitar en cas de materialitzar-se les situacions d'emergència previstes. Per exemple, en el cas de previsió de nevades, fer els avisos a la brigada d'obres per tal de què faci les actuacions pertinents per posar a punt tots els mitjans de prevenció i equips de resposta per l'emergència. Entre aquestes tasques, hi haurà: fer la previsió i recollida de material fundent, revisar el material de neteja de les carreteres. • Donar les instruccions d'enllestir, a nivell municipal, totes aquelles operacions de manteniment que puguin afectar els serveis bàsics, en cas de materialitzar-se les situacions d'emergència previstes. • Ha de donar l'ordre de que es faci un seguiment de la situació. • Ha de recordar al CRA la necessitat que informi als membres del Comitè Municipal d'Emergència, als centres de coordinació i als grups locals actuants, si s'escau. • Ha de recordar al CRA la necessitat que comuniqui al CECAT (Tel. 99 551 72 85) que el Pla de Protecció Civil Municipal es troba en situació de pre-alerta. <p>» Alerta</p> <ul style="list-style-type: none"> • Ha de donar l'ordre de fer prendre les mesures preventives necessàries en cas de materialitzar-se les emergències previstes. Per exemple: ha d'ordenar, si s'escau, inici del repartiment de fundents als punts conflictius en cas de nevades. • D'acord amb el llistat d'elements vulnerables recollits en el Pla, preveure el desallotjament d'aquells elements que s'escaiguin. • Donar l'ordre d'informar als elements vulnerables. • Ha de donar l'ordre al cap del grup logístic de començar a preparar l'avitallament que puguin necessitar, en cas de confinament, els possibles elements més vulnerables. • Ha de donar l'ordre al cap del grup sanitari de preveure tots els mitjans necessaris per atendre a aquelles persones que hagin de seguir tractaments mèdics inajornables que puguin quedar interromputs a causa de l'emergència (per exemple per nevades). • Si el Pla Especial de la Generalitat es troba en situació d'alerta, ha de gestionar la coordinació entre el Pla de Protecció Civil municipal i el Pla Especial. • Si ho creu convenient, ha de donar l'ordre d'activar formalment el Pla en el nivell d'alerta i encomanar al CRA l'avís dels membres del Comitè Municipal de l'Emergència, sense convocar-los, ja establerta a la fitxa d'actuació 1 (CRA). Comunicar aquesta activació al CECAT (Tel. 99 551 72 85). • Ha de fer el seguiment de l'alerta i, si ho creu convenient, ha de dirigir-se al CECOPAL. • Ha de fer el manteniment de contactes amb el CECAT. • L'alcalde/essa ha de vetllar per tal que els mitjans de comunicació municipal informin a la població sobre la situació, sobre les actuacions que s'estan fent a nivell municipal i sobre els consells a seguir en cas que les previsions es materialitzin. En cas que el CECAT hagi emès un comunicat d'activació del Pla Especial de la Generalitat en fase d'alerta, l'alcalde/essa vetllarà per tal que la informació a la població estigui en concordança amb les directrius del 	



Document únic de Protecció Civil de Vilallonga de Ter

novembre 2023

FITXA D'ACTUACIÓ

2

RESPONSABLE MUNICIPAL DE L'EMERGÈNCIA

gabinet d'informació del Pla Especial de la Generalitat.

» **Emergència**

- Ha de contactar amb el director del Pla Especial de la Generalitat per concretar l'activació del Pla de forma coordinada. Ha d'activar el Pla en emergència i encomanar al **CRA** l'avís i convocatòria al **CECOPAL** dels membres del Comitè municipal de l'Emergència, ja establerta a la fitxa d'actuació 1 (CRA). Comunicar aquesta activació al **CECAT (Tel. 93 551 72 85)**.
- Amb el Comitè municipal de l'Emergència, ha de decidir la constitució dels grups locals d'actuació.
- Ha de preparar el **CECOPAL** i les dependències de la Policia Local per utilitzar-los com a centres d'operacions. Ha d'ampliar, si és possible, les línies i els aparells de comunicació (telèfon, fax i ràdio).
- Ha d'avaluar els possibles riscos a la població.
- Ha de preveure amb el cap de Bombers de la Generalitat i amb el **CECAT** els possibles confinament/evacuacions i posterior acollida dels elements vulnerables.
- Ha de donar l'ordre de prendre les mesures preventives necessàries i/o d'intervenció en el sinistre.
- Ha de verificar la realització de les tasques encomanades al municipi. Especialment:
 - Avisos a la població, especialment dels elements vulnerables.
 - Tasques d'evacuació i acollida.
 - Organització de la logística municipal.
 - Suport a la intervenció.
 - Consells a la població. En cas que el **CECAT** hagi emès un comunicat d'activació del Pla Especial en fase d'emergència, l'alcalde/essa vetllarà per tal que la informació a la població estigui en concordança amb les directrius del gabinet d'informació de la DGPC.
- Ha de sol·licitar el suport dels grups actuants del Pla Especial de la Generalitat especialment del **Grup d'Ordre**.
- Ha de fer el seguiment de l'emergència **des del CECOPAL**. Al llarg de l'emergència ha de mantenir contactes amb el director del Pla Especial de la Generalitat, i el **CCA**, per fer el seguiment de la situació, ha de contrastar les informacions i preveure possibles necessitats.
- Ha de posar-se en comunicació amb els responsables dels serveis municipals per tal de conèixer l'estat del subministrament de llum, de gas, d'aigua, dels transports urbans i interurbans.
- Ha de preveure amb el cap de Bombers els elements vulnerables i en el seu cas, els possibles desallotjaments i evacuacions.
- Ha de recollir informació i transmetre les dades significatives al Gabinet d'Informació del Pla Especial de la Generalitat. Conjuntament amb aquest Gabinet d'Informació, ha d'atendre la premsa que es desplaci a cobrir l'emergència. Els donarem, si cal, la informació exclusivament a nivell municipal. Les dades de caràcter global, les ha de donar sempre el Gabinet d'Informació del Director del Pla Especial de la Generalitat.
- Decretar mobilitzacions i expropiacions temporals, en cas que sigui necessari.
- Si s'escau (nevades, inundacions, etc.) ha d'ordenar al grup d'ordre fer el seguiment de l'estat dels punts més conflictius de la xarxa viària municipal (especialment els accessos als serveis d'urgències) i en cas d'haver-hi problemes, començar a actuar (control del trànsit, neteja de carrers i voreres...).
- Activar tots els recursos municipals per fer front a l'emergència.
- Gestionar l'obtenció de recursos externs al municipi per fer front a l'emergència

MITJANS I RECURSOS

- Els propis de l'Ajuntament.
- Serveis, empreses i persones del municipi.

LLOC ON DIRIGIR-SE

- CECOPAL

DOCUMENTACIÓ NECESSÀRIA

- Cartografia general i cartografia específica. (*Vegeu annexos generals i annexos específics (Annex 4) d'aquest manual*).
- Models de comunicats: d'activació, de desactivació, d'evacuació i de confinament.
- Criteris d'activació del Pla Especial de la Generalitat i del Pla de protecció civil municipal.



Document únic de Protecció Civil de Vilallonga de Ter

novembre 2023

FITXA D'ACTUACIÓ

3

COORDINADOR MUNICIPAL DE L'EMERGÈNCIA

ACCIONS A REALITZAR

FUNCIONS / ACCIONS

- Avís del sinistre o previsió de risc.
- Fer-ne una valoració inicial.

» Pre-alerta:

- Si ho creu convenient, ha d'avisar a l'Alcalde/essa i mantenir-s'hi en contacte per dir-li com evoluciona el sinistre.
- Ha de recordar al CRA la necessitat que informi als membres del Comitè Municipal d'Emergència, als centres de coordinació i als grups locals actuants, si s'escau.
- Ha de recordar al CRA la necessitat que comuniquin al **CECAT (Tel. 93 551 72 85)** que el Pla de protecció civil Municipal es troba en situació de pre-alerta.
- Ha de fer el seguiment de l'evolució meteorològica o de previsió del risc.

» Alerta

- Ha d'avisar a l'Alcalde/essa i mantenir-s'hi en contacte per dir-li com evoluciona el sinistre.
- Si ho creu convenient, ha de suggerir a l'Alcalde/essa de donar l'ordre d'avisar aquelles persones o aquells serveis que hagin de prendre les mesures preventives necessàries (en cas d'avisar-les, ell les coordinarà).
- Ha d'estar en alerta i fer-ne el seguiment.
- En cas d'activar-se el Pla, ha de comunicar-ho al **CECAT (Tel. 93 551 72 85)**.

» Emergència

- Ha d'avisar el responsable municipal de l'emergència del Pla (l'alcalde/essa).
- Ha de suggerir al responsable municipal de l'emergència del Pla (l'alcalde/essa) de donar l'ordre d'avisar aquelles persones o aquells serveis que hagin de prendre les mesures preventives necessàries i/o d'intervenir en el sinistre.
- Ha de coordinar als serveis municipals que estiguin actuant en el sinistre o prenent mesures preventives.
- Ha de dirigir-se al **CECOPAL**.
- Ha de comunicar al **CECAT (Tel. 93 551 72 85)** l'activació del Pla.

MITJANS I RECURSOS

- Comunicacions

LLOC ON DIRIGIR-SE

- Si ho veu convenient, al CRA.
- En cas que s'activi el Pla, al CECOPAL.

DOCUMENTACIÓ NECESSÀRIA

- Llistats telefònics.
- Cartografia general i cartografia específica. (Vegeu annexos generals i annex 4 d'aquest manual).
- Models de comunicats.
- Criteris d'activació del Pla Especial de la Generalitat i del Pla de protecció civil municipal per incendi forestal.



Document únic de Protecció Civil de Vilallonga de Ter

novembre 2023

FITXA D'ACTUACIÓ	REPRESENTANT MUNICIPAL AL CECAT
ACCIONS A REALITZAR	
<p><u>FUNCIONS/ ACCIONS</u><i>(en situació d'alerta i en situació d'emergència, per cada nivell, si s'escau)</i></p> <ul style="list-style-type: none">• En rebre l'avís de la situació de risc o d'emergència, ha de prendre nota de la informació que li subministrin i posar-se a disposició de l'Alcalde/essa.• Si l'alcalde/essa constitueix el CECOPAL, ha de desplaçar-se al CECAT (prèviament ha de posar-se en contacte amb el CECAT (Tel. [REDACTED]) per determinar la necessitat que s'hi desplaçi, identificant-se com a representant municipal al Pla Especial de la Generalitat).• Un cop allà, ha de posar-se a disposició del Director del Pla Especial de la Generalitat i integrar-se al Consell Assessor per tal de fer l'enllaç amb el CECOPAL i l'Alcalde/essa.• Ha de mantenir-se permanentment informat de la situació al municipi i, al mateix temps, informar al CECOPAL de les decisions del Consell Assessor del Pla Especial de la Generalitat. <p><u>MITJANS I RECURSOS</u></p> <ul style="list-style-type: none">• <p><u>LLOC ON DIRIGIR-SE</u></p> <ul style="list-style-type: none">• Sala de Crisi del CECAT. <p><u>DOCUMENTACIÓ NECESSÀRIA</u></p> <ul style="list-style-type: none">•	



Document únic de Protecció Civil de Vilallonga de Ter

novembre 2023

FITXA D'ACTUACIÓ	CAP DEL GABINET D'INFORMACIÓ
5	
ACCIONS A REALITZAR	
<ul style="list-style-type: none"> Ha de contactar amb l'alcalde/essa. Ha de demanar-li informació i instruccions. Si l'alcalde/essa constitueix el CECOPAL, ha de desplaçar-s'hi. Ha d'activar directament o a través del CRA el Gabinet d'Informació. 	
<u>FUNCIONA / ACCIONS</u>	
<ul style="list-style-type: none"> Centralitzar, coordinar i preparar la informació que rep del Comitè d'Emergència, sobre l'emergència i facilitar-la a la població, als grups actuants o a d'altres administracions a través dels mitjans de comunicació. S'inclou aquí tant la informació destinada a adoptar mesures de protecció (difusió de les ordres i recomanacions del Director del Pla) com la informació general sobre el succés. <p>» Alerta</p> <ul style="list-style-type: none"> Difondre en nom del Director la declaració l'Alerta del Pla d'Emergència Municipal. Difondre els consells d'autoprotecció adequats a la població durant la situació de risc (<i>vegeu annexos específics</i>). Recollir i difondre la informació sobre la situació de risc, en coordinació amb el Gabinet de Premsa del CECAT (Tel. 974 26 20 20). Difondre en nom del Director la desactivació del Pla. Fins i tot passada la situació de risc, atendre els mitjans de comunicació social, donar-los la informació necessària, orientar-los en la recerca d'informació i corregir les informacions errònies. <p>» Emergència</p> <ul style="list-style-type: none"> Difondre en nom del Director la declaració d'Emergència del Pla d'Emergència Municipal. Preparar i difondre els missatges d'informació a la població durant la situació d'emergència (<i>vegeu annexos específics</i>): <ul style="list-style-type: none"> Sobre el risc i sobre les mesures d'autoprotecció. Sobre les mesures que s'estan prenent per resoldre la situació i per mantenir els subministraments essencials. Recollir i difondre la informació sobre la situació de risc, en coordinació amb el Gabinet de Premsa del CECAT (Tel. 974 26 20 20). Control del llistat de persones evacuades i/o confinades i lloc on estan ubicades, a través del Grup Local Logístic i d'Acollida. Si cal vetllar per la constitució d'un punt d'informació a la població i als mitjans de comunicació, amb informació de la ubicació dels afectats i amb informació contrastada i autoritzada sobre el sinistre i els mitjans que s'han disposat per resoldre'l. Difondre en nom del Director la desactivació del Pla. Passada l'emergència, atendre els mitjans de comunicació social, donar-los la informació necessària, orientar-los en la recerca d'informació i corregir les informacions errònies. 	
<u>MITJANS I RECURSOS</u>	
<ul style="list-style-type: none"> 	
<u>LLOC ON DIRIGIR-SE</u>	
<ul style="list-style-type: none"> 	
<u>DOCUMENTACIÓ NECESSÀRIA</u>	
<ul style="list-style-type: none"> 	



FITXA D'ACTUACIÓ	CAP DEL GRUP LOCAL D'INTERVENCIÓ
6	
ACCIONS A REALITZAR	
<u>FUNCIONS / ACCIONS</u>	
<ul style="list-style-type: none"> Ha de contactar amb l'alcalde/essa i/o amb el coordinador municipal de l'emergència. Ha de demanar-li informació i instruccions. Si l'Alcalde/essa constitueix el CECOPAL, desplaçar-s'hi. 	
<u>INCENDIS FORESTALS:</u>	
<u>Un cop rebut l'avís:</u>	
<ul style="list-style-type: none"> Ha de contactar amb l'alcalde/essa (o el seu substitut). Ha de demanar-li informació i instruccions. Si l'alcalde/essa constitueix el CECOPAL, ha de desplaçar-s'hi. Ha de contactar amb els actuants del grup i convocar-los a l'Ajuntament. Per incendis forestals, d'acord amb l'alcalde/essa i segons les necessitats, ha de constituir amb el personal que hagi reunit: Tenint en compte les característiques físiques i els coneixements, els equips d'ajuda a la intervenció. Reforços de prevenció, que ha de distribuir com a vigilància de les zones ja controlades apagades. Ha d'organitzar els relleus quan sigui convenient. D'acord amb el responsable del Grup Local Logístic i d'Accollida, ha d'organitzar l'avitallament dels equips. 	
<u>NEVADES</u>	
» <u>Avis de risc de nevades intenses: prealerta</u>	
<ul style="list-style-type: none"> Avisar els membres del grup local d'intervenció. Comprovar els mitjans disponibles. Si no hi ha prou fundents, abastir-se, en coordinació amb el grup logístic i d'acollida.. Donar instruccions per revisar la maquinària del grup d'intervenció, per exemple: màquines llevaneus, pales, camions estenedors, etc. Revisar els equips personals i manuals. 	
» <u>Alerta</u>	
<ul style="list-style-type: none"> Intensificar les tasques pròpies de la pre-alerta. Ha de contactar amb el director del Pla i/o amb el coordinador de l'emergència. Ha de demanar-li informació i instruccions. Si el director del Pla constitueix el CECOPAL, ha de desplaçar-s'hi. Ha de contactar amb els actuants del grup i convocar-los a l'ajuntament. Estendre fundents en els punts crítics, si s'escau, d'acord amb el grup local logístic, tot considerant quines són les vies 	



del municipi i els accessos que amb més urgència, el municipi hauria de mantenir lliures de neu (per exemple, accessos a hospitals o a altres centres sanitaris). En aquest procés s'ha de tenir en compte que el Pla NEUCAT ja dóna prioritat a determinades vies de comunicació, que seran netejades per part de les empreses gestores.

- D'acord amb el responsable del grup local logístic, ha d'organitzar l'avituellament dels equips.

» **Emergència 1**

- D'acord amb el director del Pla i segons les necessitats, ha de constituir amb el personal que hagi reunit, els equips d'ajuda a la intervenció dels bombers, tenint en compte les característiques físiques i els coneixements.
- Ha d'organitzar els relleus quan sigui convenient.
- D'acord amb el responsable del grup local logístic, ha d'organitzar l'avituellament dels equips.
- Donar les ordres de netejar les vies i estendre fundents, d'acord amb les vies prioritàries previstes o sobrevingudes, en concordança amb el grup d'ordre i amb les vies principals de la comarca.

» **Emergència 2**

- Intensificar les tasques pròpies de l'emergència 1.
- Coordinar-se amb els mitjans externs del municipi per fer les tasques de neteja, de rescats, d'evacuacions, etc., si s'escau.

MITJANS I RECURSOS

-

LLOC ON DIRIGIR-SE

- CECOPAL

DOCUMENTACIÓ NECESSÀRIA

-



FITXA D'ACTUACIÓ	CAP DEL GRUP LOCAL LOGÍSTIC I D'ACOLLIDA
8	
ACCIONS A REALITZAR	
<ul style="list-style-type: none"> Ha de contactar amb l'alcalde/essa. Ha de demanar-li informació i instruccions. Si l'Alcalde/essa constitueix el CECOPAL, desplaçar-s'hi. Ha d'activar directament o a través del CRA el Grup Local Logístic i d'Acollida. 	
<u>ACCIONS PER A LES FUNCIONS LOGÍSTIQUES</u>	
<i>(Tant les necessàries per a la població com les que pugui sol·licitar el CCA per mitjà de l'alcalde/essa.)</i>	
<ul style="list-style-type: none"> Ha de quantificar, preveure i tenir localitzats els mitjans extraordinaris disponibles en el municipi <i>(vegeu en annexos generals, el directori telefònic que acompanya aquest manual)</i>. Ha de contactar amb el Grup Logístic del Pla Especial de la Generalitat, per gestionar de mutu acord la demanda dels recursos necessaris, públics o privats, que es puguin obtenir al terme municipal i que figuren en el directori telefònic als annexos generals que acompanya aquest document. Ha de controlar l'ús dels recursos gestionats i el seu estat. La demanda de recursos aliens al municipi s'ha de fer sempre des del CECAT (Tel. 935517285). 	
<u>ACCIONS PER A LES FUNCIONS D'ACOLLIDA</u>	
<ul style="list-style-type: none"> En cas d'evacuació, ha de determinar conjuntament amb l'alcalde/essa, i el responsable del Grup Local d'Ordre, en funció de l'àrea a evacuar, el centre o els centres d'acollida. Ha d'activar el/s centre/s d'acollida i el/s seu/s responsable/s <i>(consulteu el punt 4.3)</i>. Ha de desplaçar al/s centre/s d'acollida l'equip d'acollida. Ha de preveure, juntament amb el Grup Logístic del Pla Especial de la Generalitat, l'avitallament de centre d'acollida. Ha de designar un responsable del/s centre/s d'acollida, que tindrà les següents funcions: <ul style="list-style-type: none"> Portar el control nominal de les persones evacuades i/o acollides. Transmetre les necessitats que puguin presentar-se. Rebre i distribuir l'avitallament. Ha de rebre els voluntaris ocasionals que es presentin. Ha d'anotar el seus noms en una llista. Si són necessaris, cal agrupar-los i integrar-los, segons la seva capacitat, en els grups locals actuants més adients. Si no són necessaris, cal comunicar-los que l'Ajuntament ja s'hi posarà en contacte quan necessiti la seva ajuda. Si es necessiten voluntaris i no n'hi ha prou, d'acord amb l'alcalde/essa, ha de demanar la participació de veïns del municipi. Ha d'establir, juntament amb el Grup Logístic del Pla Especial de la Generalitat, el reforç de comunicacions del centre d'acollida. Ha de mantenir contacte amb el CAP i organitzar, juntament amb el Grup Sanitari del Pla possibles atencions en el/s centre/s d'acollida. 	
» Pre-alerta	
<ul style="list-style-type: none"> Avisar els membres del grup local logístic i d'acollida. Comprovar els mitjans i materials disponibles (nevades): <ul style="list-style-type: none"> Davant la previsió de nevades, fer la previsió del material fundent que pot necessitar el grup d'intervenció en cas de materialitzar-se les nevades previstes. Recollir aquest material i emmagatzemar-ho. Fer la previsió del material lleuger i pesant de treball que pot ser necessari en cas de materialitzar-se les nevades previstes. També dels mitjans tècnics específics per al grup d'intervenció tal com pales llevaneus, excavadores, grues o altres apropiats per a treure la neu, per a posar fundents i per al rescat de persones. 	



- Revisar l'emmagatzematge de fundents.

- Preveure quins equipaments municipals podrien destinar-se a l'acollida d'elements vulnerables evacuats, en cas necessari.
- Davant la previsió de nevades, contactar amb el cap del grup d'ordre per recordar les rutes de neteja establertes al municipi i per a que estigui a punt les zones de distribució de sal, la senyalització dels punts més conflictius i per a que s'habilitin els aparcaments de vehicles, en cas de ser necessaris.

» **Alerta**

- Ha de contactar amb el director del Pla i/o amb el coordinador de l'emergència. Ha de demanar-li informació i instruccions. Si el director del Pla constitueix el **CECOPAL**, ha de desplaçar-s'hi.
- Ha de contactar amb els actuants del grup i convocar-los a l'ajuntament.
- Nevades. Si està nevant, coordinar la neteges dels carrers i la distribució de la sal.
- En cas que sigui necessari, donar suport als grups actuants pel que fa al material necessari perquè puguin fer les seves tasques. Per exemple: facilitar al grup local d'intervenció el material fundent, facilitar al personal de tots els grups les queviures necessàries i el combustible per als vehicles i les màquines, etc.
- Preveure el material necessari per l'acollida d'elements vulnerables evacuats, en cas necessari.
- En cas que sigui necessari, donar suport al grup sanitari en les tasques de transport de persones que necessiten atenció sanitària inajornable i que poden quedar aïllades en l'emergència, per exemple: persones que han d'anar als hospitals a fer un tractament de diàlisi.
- Preveure quines empreses poden proveir aigua en cas que hi hagi problemes amb la xarxa d'abastament públic o problemes de congelació de canonades.

» **Emergència**

- Procurar el manteniment del subministrament d'aliments, medicaments i serveis bàsics en general per a la població.
- Col·laborar amb la resta de grups actuants en les tasques de subministrament del material necessari per fer front a l'emergència.
- En cas que sigui necessari, donar suport al grup sanitari en les tasques de transport de persones que necessiten atenció sanitària inajornable, per exemple: persones que han d'anar als hospitals a fer un tractament de diàlisi. També donar suport al grup sanitari en les tasques de subministrament de medicaments.
- En cas d'evacuació, preparar els llocs d'acollida i la seva gestió, així com tot el material necessari per a gestionar l'acollida: proveïment d'aliments, roba, medicaments, etc.
- Ha de designar un responsable del/s centre/s d'acollida, que tindrà les següents funcions:
 - Portar el control nominal de les persones evacuades i/o acollides.
 - Transmetre les necessitats que puguin presentar-se.
 - Rebre i distribuir l'avituallament.
- Preparar zones de refugi temporal i segur per a les persones de pas i donar-los roba d'abric, en cas de ser necessari.
- Gestionar la recepció, l'avituallament i el control del voluntariat, tant del mateix municipi com de fora. Concretament, ha de rebre els voluntaris ocasionals que es presentin i ha d'anotar el seus noms en una llista. Si són necessaris, cal agrupar-los i integrar-los, segons la seva capacitat, en els grups locals actuants més adients. Si no són necessaris, cal comunicar-los que l'Ajuntament ja s'hi posarà en contacte quan necessiti la seva ajuda.
- En cas que la situació ho requereixi, comunicar al director del Pla la necessitat de recursos externs al municipi per fer front a l'emergència.
- Nevades. Si està nevant, coordinar la neteges dels carrers i la distribució de la sal.

MITJANS I RECURSOS

•

LLOC ON DIRIGIR-SE

- CECOPAL

DOCUMENTACIÓ NECESSÀRIA

•



FITXA D'ACTUACIÓ	CAP DEL GRUP LOCAL D'ORDRE I AVISOS A LA POBLACIÓ
9	
ACCIONS A REALITZAR	
<ul style="list-style-type: none"> • Ha de contactar amb l'alcalde/essa. Ha de demanar-li informació i instruccions. Si l'alcalde/essa constitueix el CECOPAL, ha de desplaçar-s'hi. • Ha de constituir, si cal, el Grup d'Ordre. <p><u>ACCIONS PER A LES FUNCIONS D'ORDRE</u></p> <ul style="list-style-type: none"> • Ha d'establir l'avís telefònic i/o el desplaçament als nuclis aïllats. Ha de considerar si cal el confinament / l'evacuació. (Vegeu el directori telefònic als annexos generals i el quadre d'elements vulnerables de l'annex 5 que acompanya aquest manual). • Ha de recollir, contrastar i facilitar a l'alcalde/essa tota la informació que generi l'emergència. • Ha d'encarregar als membres del grup: <ul style="list-style-type: none"> - El control d'accessos a les vies que permeten accedir als llocs d'intervenció, per impedir l'accés de persones no autoritzades, en bé de la seva seguretat. - Senyalització de les vies d'accés, per tal d'afavorir l'arribada dels grups actuants. <p>» <u>Guia d'actuants, control d'accessos i senyalització de camins i pistes per incendis forestals</u></p> <ul style="list-style-type: none"> • Hi ha d'haver una reunió dels guies al CECOPAL, per poder-los posar al servei dels grups actuants. • Ha d'encarregar als membres del grup: <ul style="list-style-type: none"> - El control d'accessos a les vies que permeten accedir als llocs d'intervenció, per impedir l'accés de persones no autoritzades, en bé de la seva seguretat. - Senyalització de les vies d'accés, per tal d'afavorir l'arribada dels grups actuants. <p>» <u>En cas d'evacuació:</u></p> <ul style="list-style-type: none"> • Ha de determinar conjuntament amb l'alcalde/essa, el cap de Bombers i el CECAT la zona a evacuar. • Ha de consultar el punt 5.1.4 sobre la quantitat i el tipus de població, les necessitats de mitjans... • Ha de demanar a l'alcalde/essa, si es considera necessari, la sol·licitud de reforços al cap del Grup d'Ordre del Pla Especial de la Generalitat. • Ha de determinar conjuntament amb l'alcalde/essa i el responsable del Grup Local Logístic i d'Acollida, el centre d'acollida corresponent. (Consulteu el capítol 4.3.) • Ha d'executar l'evacuació. • Ha d'establir el missatge i determinar les rutes d'avís i evacuació. Ha de mobilitzar, en cas necessari, els mitjans de transport necessaris per a l'evacuació. • Ha de preveure, juntament amb el cap del Grup d'Ordre del Pla Especial de la Generalitat, la vigilància de les zones 	



evacuades.

ACCIONS PER A LES FUNCIONS D'AVÍS A LA POBLACIÓ

- Ha de determinar conjuntament amb l'alcalde/essa, d'acord amb el director del Pla, la necessitat d'efectuar algun tipus d'avís.
- Ha de comprovar l'operativitat dels mitjans d'avís i informació. Si fos necessària la col·laboració del **Grup d'Ordre i Avisos a la Població** del Pla Especial de la Generalitat, cal demanar-la a l'alcalde/essa e, perquè al seu torn la demani al director d'aquest Pla.
- Ha de consultar la informació sobre consells d'autoprotecció (*vegeu els annexos específics d'aquest manual*).
- Ha d'establir l'avís telefònic i/o el desplaçament als nuclis aïllats.
- Ha de determinar conjuntament amb l'alcalde/essa la necessitat d'informar el conjunt de la població.
- Ha d'establir el sistema d'atendre els veïns que s'adrecin a l'Ajuntament cercant informació, bé desplaçant-s'hi, bé per telèfon.

ESPECIAL PER NEVADES:

» Avis de risc de nevades intenses: pre-alerta

- Avisar els membres del grup local d'ordre i avisos a la població.
- Coordinar-se amb el grup logístic per tenir a punt les rutes de neteja establertes al municipi i per a que estigui a punt les zones de distribució de sal, la senyalització dels punts més conflictius i per a que s'habilitin els aparcaments de vehicles, en cas de ser necessaris.
- Comprovar els mitjans disponibles.
- Ha d'establir l'avís telefònic i/o el desplaçament als nuclis aïllats.

» Alerta

- Ha de consultar la informació sobre consells d'autoprotecció (*vegeu l'annex*), sobre l'estat de la xarxa viària, sobre les rutes preferents, sobre els punts conflictius a nivell municipal, sobre la conveniència o obligatorietat de fer servir cadenes, sobre l'estat de funcionament dels transports públics.
- Ha d'establir l'avís telefònic i/o el desplaçament als nuclis aïllats, així com els consells d'autoprotecció.
- Ha de procedir al desallotjament dels elements vulnerables que s'escaiguin.
- Ha de situar als efectius en els punts crítics (zones obagues, zones més altes, zones amb més densitat de població...) per conèixer els problemes que puguin sorgir i la seva evolució.
- Ha d'establir el sistema d'atendre els veïns que s'adrecin a l'Ajuntament cercant informació, bé desplaçant-s'hi, bé per telèfon.

» Emergència 1

- Ha de recollir, contrastar i facilitar al director del Pla tota la informació que generi l'emergència (transports, serveis bàsics, estat de la xarxa viària, rutes preferents, punts conflictius a nivell municipal, conveniència o obligatorietat de fer servir cadenes, etc.).
- Ha d'encarregar als membres del grup:





- El control dels accessos a vies o zones impracticables (zones obagues, zones molt altes...).
- La senyalització dels punts especialment conflictius.
- Ha de revisar els punts, equipaments, establiments i habitatges que puguin resultar afectats i que no hagin estat prèviament desallotjats (masies aïllades, restaurants...), i procedir a l'avis telefònic i/o el desplaçament fins aquests, en cas que sigui necessari.
- També ha de considerar si s'escau, el desallotjament i evacuació (*vegeu el directori telefònic a l'annex general i el quadre d'elements vulnerables del punt 2*). En cas d'evacuació, s'ha de determinar conjuntament amb l'alcalde/essa i amb el cap de bombers, la zona a evacuar.
- En cas d'evacuació, ha de preveure conjuntament amb el responsable del grup local logístic, quins seran els centres d'acollida i els mitjans de transport necessaris.
- Ha d'executar l'evacuació, en cas que sigui necessari.
- Ha d'establir el missatge, els consells d'autoprotecció i determinar les rutes d'avis i evacuació. (*consulteu el document 8, l'annex*).
- Ha de preveure la vigilància de les zones evacuades.
- Ha d'establir el sistema d'atendre els veïns que s'adrecin a l'Ajuntament cercant informació, bé desplaçant-s'hi, bé per telèfon.

» Emergència 2

- Intensificar les tasques pròpies de l'emergència 1.
- Demanar , en coordinació amb el grup logístic, la col·laboració de voluntaris i establir els sistemes de control i adjudicació de tasques als voluntaris municipals.

EMERGÈNCIES AERONÀUTIQUES

» Avis de pre-alerta

- Informar els membres del grup de la nova situació.

» Alerta

- Integrar-se al grup d'ordre del pla AEROCAT i col·laborar pel que fa a:
 - Tasques d'ordenació i control del trànsit i control d'accessos.
 - Si s'escau, coordinar i executar l'evacuació o l'allunyament de la població. En cas d'evacuació, s'ha de determinar conjuntament amb l'alcalde/essa i amb el cap de bombers, la zona a evacuar i s'ha de fer, d'acord amb les indicacions del director del Pla AEROCAT.
- Ha d'establir el sistema d'atendre els veïns que s'adrecin a l'Ajuntament cercant informació, bé desplaçant-s'hi, bé per telèfon.

» Emergència 1

- Integrar-se al grup d'ordre del pla AEROCAT i col·laborar pel que fa a:
 - El control dels accessos a vies .





Document únic de Protecció Civil de Vilallonga de Ter

novembre 2023

- La senyalització dels punts especialment conflictius.
- Si s'escau, coordinar i executar l'evacuació o l'allunyament de la població. En cas d'evacuació, s'ha de determinar conjuntament amb l'alcalde/essa i amb el cap de bombers, la zona a evacuar i s'ha de fer, d'acord amb les indicacions del director del Pla AEROCAT.
- En cas d'evacuació, ha de preveure conjuntament amb el responsable del grup local logístic, quins seran els centres d'acollida i els mitjans de transport necessaris.
- Efectuar la relació de persones afectades (evacuades).
- Elaboració de les llistes de persones a la sala d'il·lesos i familiars.
- Custodia de la caixa negra i altres elements necessaris per la investigació de l'accident d'acord amb la normativa de l'OACI.
- Ha d'establir el missatge, els consells d'autoprotecció i determinar les rutes d'avís i evacuació.
- Ha de preveure la vigilància de les zones evacuades.
- Garantir que els grups d'actuació puguin actuar sense cap impediment.

» **Emergència 2**

- Intensificar les tasques pròpies de l'emergència 1.
- Demanar, en coordinació amb el grup logístic, la col·laboració de voluntaris i establir els sistemes de control i adjudicació de tasques als voluntaris municipals.

MITJANS I RECURSOS

-

LLOC ON DIRIGIR-SE

- CECOPAL

DOCUMENTACIÓ NECESSÀRIA

-



Document únic de Protecció Civil de Vilallonga de Ter

novembre 2023

6. DOCUMENT 6: DIRECTORI TELEFÒNIC I CATÀLEG DE MITJANS I RECURSOS

6.1. Directori telefònic

6.1.1. ORGANIGRAMA MUNICIPAL DE L'EMERGÈNCIA

Responsable municipal de l'Emergència-Director del Pla de Protecció Civil Municipal			
OPERATIU	NOM I COGNOMS	CÀRREC HABITUAL	TELÈFONS
Director del Pla	Titular: Pere Sau i Moret	Alcalde	658954678
	Substitut: Benet Jordà	Regidor	680717739

Consell Assessor			
CÀRREC OPERATIU	NOM I COGNOMS	CÀRREC HABITUAL	TELÈFONS
Coordinador municipal de l'emergència	Titular: Pere Sau i Moret	Alcalde	658954678
	Substitut: Benet Jordà	Regidor	680717739
Cap del Grup local d'intervenció	Titular: ADF (només infocat)	ADF Vall Camprodon- Josep M ^o Galceran	649853242
	Substitut: Pere Sau i Moret	Alcalde	658954678
Cap del grup local sanitari		No n'hi ha	
Cap del grup local logístic i d'acollida	Titular: Benet Jordà	Regidor	680717739
	Substitut: Mònica Bonsoms	Regidora	679577992
Cap del grup local d'ordre i d'avisos a la població	Titular: Benet Jordà	Regidor	680717739
	Substitut: Mònica Bonsoms	Regidora	679577992

Gabinet d'informació			
OPERATIU	NOM I COGNOMS	CÀRREC HABITUAL	TELÈFONS
Cap del Grup	Titular: Pere Sau i Moret	Alcalde	658954678
	Substitut: Benet Jordà	Regidor	680717739



Document únic de Protecció Civil de Vilallonga de Ter

novembre 2023

Representant municipal al CECAT			
PLA ESPECIAL	NOM I COGNOMS	CÀRREC HABITUAL	TELÈFONS
Tots	Titular: Mercè Mató Vila Substitut: Mònica Bonsoms	Regidora Regidora	667758483 679577991

Grups actuants

En cas d'activació del Pla Especial de la Generalitat, dirigeix els grups actuants el Conseller/a d'Interior, que és el seu director/a o en la persona en qui delegui. **Les feines que ha de realitzar cada un dels grups d'actuació locals s'han de coordinar amb les dels grups d'actuació del Pla Especial de la Generalitat, en els quals s'integren.**

Grup Local d'Intervenció			
OPERATIU	NOM I COGNOMS	CÀRREC HABITUAL	TELÈFONS
Director del Pla	Titular: Pere Sau i Moret Substitut: Benet Jordà	Alcalde Regidor	658954678 680717739

Grup Local Sanitari			
OPERATIU	NOM I COGNOMS	CÀRREC HABITUAL	TELÈFONS
Cap del grup	Responsable: Substitut:	No n'hi ha	

Grup Local Logístic i d'Acollida			
OPERATIU	NOM I COGNOMS	CÀRREC HABITUAL	TELÈFONS
Coordinador municipal de l'emergència	Titular: Pere Sau i Moret Substitut: Benet Jordà	Alcalde Regidor	658954678 680717739
Responsable d'Acollida	Titular: Benet Jordà Substitut: Mònica Bonsoms	Regidor Regidora	680717739 679577991
Responsable de l'Associació de Voluntaris de PC	Responsable: Substitut:	No n'hi ha	
Responsable Voluntaris municipals ocasionals	Responsable: Substitut:	No n'hi ha	
Responsable de Serveis Socials	Titular: Benet Jordà Substitut: Mònica Bonsoms	Regidor Regidora	680717739 679577991





Document únic de Protecció Civil de Vilallonga de Ter

novembre 2023

Responsable de Serveis Bàsics al municipi	Titular: Benet Jordà	Regidor	680717739
	Substitut: Mònica Bonsoms	Regidora	679577992

Grup Local d'Ordre i Avisos a la Població			
OPERATIU	NOM I COGNOMS	CÀRREC HABITUAL	TELÈFONS
Responsable d'Ordre	Titular: Benet Jordà	Regidor	680717739
	Substitut: Mònica Bonsoms	Regidora	679577992
Responsable dels Avisos a la Població	Titular: Benet Jordà	Regidor	680717739
	Substitut: Mònica Bonsoms	Regidora	679577992

6.1.2. CENTRES DE COORDINACIÓ I SERVEIS D'EMERGÈNCIA

CENTRES DE COORDINACIÓ I SERVEIS D'EMERGÈNCIA		
SERVEI	TELÈFON	CORREU ELECTRÒNIC
CECAT	93.551.72.85	cecat@cecat.cat
CECOPAL	972.740.406	
CRA	679577992	
Sala de guàrdia de Bombers a Girona	972.18.89.00	---
Sala de guàrdia de Mossos a Reus	Cap Torn Regional: 977.297.522 - 977.297.521	---
	Cap de la Sala Regional: 977.929.544 - 977.458.678	

6.1.3. ELEMENTS VULNERABLES

També hi ha la llista d'elements vulnerables al punt 3.3 Elements vulnerables.

En el document 3 d'EV fer referència a aquest document, i aquí adjuntar les fitxes d'EV:

Masia	Família	Telèfon fix-mòbil



Codi Segur de Verificació: 81d3659b-e624-4ce0-8a74-93cb125600dc
 Origen: Ciutadà
 Identificador document original: ES_L01172240_2023_24276130
 Data d'impressió: 29/11/2023 10:20:28
 Pàgina 85 de 136

SIGNATURES
 Cap signatura aplicada



Document únic de Protecció Civil de Vilallonga de Ter

novembre 2023

Coordenades UTM (ETRS89)		Ocupació de la masia	Franja seguretat de 25 metres del bosc
X	Y	<input type="checkbox"/> Habitual <input type="checkbox"/> 2ª Residència <input type="checkbox"/> Estiu i cap de setmana	SI <input type="checkbox"/> NO <input type="checkbox"/> NO CAL <input type="checkbox"/>
Familiars d'edat avançada o nens petits		Familiars amb malalties importants o discapacitats	Medicació/Observacions
		Diabetis	Cor
		Diàlisi	Discapacitat Física
		Epilèpsia	Discapacitat Psíquica
Avisar amb missatge PUSH SI NO			
Maquinària en cas d'emergència i si en podem disposar propietari i màquina			

URBANITZACIONS, NUCLIS I AGREGATS DE POBLACIÓ

Descripció dels accessos			
Amplada vial	<input type="checkbox"/>	Tipus ferm	Pendent màxim
Vials interns		Cul-de-sacs	
Amplada		Tipus ferm	Pendent màxim
Franja de protecció ≥25 m		Sí <input type="checkbox"/>	Parcial <input type="checkbox"/> No <input type="checkbox"/>
Manteniment franja i zones verdes		Bo <input type="checkbox"/>	Mitjà <input type="checkbox"/> Dolent <input type="checkbox"/>
Existència cases de fusta	Estat de les parcel·les	% parcel·les que compleixen condicions de protecció:	
Sí <input type="checkbox"/> No <input type="checkbox"/>		% parcel·les que NO compleixen condicions de protecció:	
Nombre d'habitatges		Nombre d'habitants:	
Xarxa d'hidrants		Sí <input type="checkbox"/> No <input type="checkbox"/>	
Punt de reunió			



Document únic de Protecció Civil de Vilallonga de Ter

novembre 2023

6.1.4. MITJANS DE COMUNICACIÓ

MITJANS DE COMUNICACIÓ		
DESCRIPCIÓ	LOCALITZACIÓ	TELÈFONS
Web Ajuntament de Vilallonga de Ter	http://www.vilallongadeter.cat/	972740406
TVR (televisió del Ripollès)	Telesiviodelripolles.xiptv.cat	972702112
Ràdio Nacional d'Espanya	104.4 FM 93.8 FM	972416060
Ràdio Ripoll	90.6 FM	972702112
LiveFM	107.8 FM	972712614
La veu de Sant Joan	107.4 FM	972 720165
La xarxa	www.laxarxa.com	935080600
TV3	www.ccma.cat	938844488 (ccma)
Catalunya informació	92.0 FM 103.5 FM	938844488 (ccma) 933069200
Catalunya Ràdio	92.6	933069200

6.1.5. MUNICIPIS VEÏNS

MUNICIPIS VEÏNS		
NOM MUNICIPI	TELÈFON AJUNTAMENT	SITUACIÓ
SETCASES	972136089	N
QUERALBS	972727361	O
PARDINES	972727027	SO
LLANARS	972740361	E
OGASSA	972720380	S





Document únic de Protecció Civil de Vilallonga de Ter

novembre 2023

6.2. Catàleg de mitjans i recursos**6.2.1. MITJANS I RECURSOS MUNICIPALS**

MITJANS I RECURSOS MUNICIPALS				
NOM	PERSONA DE CONTACTE	DADES DE LOCALITZACIÓ		
MATERIAL SENYALITZACIÓ				
No se'n disposa				
MAQUINÀRIA				
Bobcat + pala de neu	Komatsu-SK714-5	E9678BDY		
Màquina d'escombrar i treure neu	Avant 528 + Avant 640V	E9814BHS		
EMMAGATZEMATGE O TRANSPORT AIGUA				
No n'hi ha				
EMMAGATZEMATGE, TRANSPORT, NETEJA ... FUNDENTS				
Magatzem municipal	Ajuntament	Carrer St Domingo- Can Mercè		
CENTRES ACOLLIDA MUNICIPALS				
Centre cívic	Carrer de la Canal	972741106		
Escola La Daina	Plaça dels Estudis	-		
Ajuntament	Plaça dels Estudis	972740406		
Local Social	Tregurà	-		
VEHICLES MUNICIPALS				
TIPUS	MATRÍCULA	MODEL	DEPARTAMENT	PÀRKING
Nissan	GI6092BJ	Pick up	Brigada	C/St. Domingo-Can Mercè
XARXA D'HIDRANTS MUNICIPAL				
NÚMERO	UTM X	UTM Y	NUCLI	
1	443249.73	4686706.54	Vilallonga	
2	443330.30	4686806.10	Vilallonga	
3	443416.11	4686663.24	Vilallonga	
4	443136.12	4686794.53	Vilallonga	
5	443309.29	4686777.08	Vilallonga	



Document únic de Protecció Civil de Vilallonga de Ter

novembre 2023

6	443615.67	4686540.13	Vilallonga
7	443525.57	4686563.67	Vilallonga
8t	441249.59	4688262.66	Tregurà
9t	441313.65	4688203.04	Tregurà
10	441339.96	4688075.44	Tregurà
11t	441084.39	4687796.69	Tregurà
12t	440926.06	4687794.61	Tregurà
13t	440832.27	4687725.22	Tregurà
14a	443210.54	4685267.02	Abella
15a	444952.08	4685803.95	La Roca
16a	443625.85	4685369.04	Abella
17a	443537.04	4685487.04	Abella
18a	443332.11	4685470.25	Abella

6.2.2. ASSOCIACIONS I GRUPS VOLUNTARIS LOCALS

ASSOCIACIONS I GRUPS VOLUNTARIS LOCALS		
NOM	PERSONA DE CONTACTE	DADES DE LOCALITZACIÓ
ADF Vall de Camprodon	Josep Maria Galceran	649853242

6.2.3. SERVEIS BÀSICS

SERVEIS BÀSICS		
SERVEI	EMPRESA	DADES DE LOCALITZACIÓ
Aigua potable	Ajuntament	972740406
Electricitat	Bassols Energia, SA	972260150 / 900649164





Document únic de Protecció Civil de Vilallonga de Ter

novembre 2023

	Fecsa Endesa	800760909 / 800760706
Gas	Gas Natural	900760760
	Repsol gas	901100125
Telefonia	Movistar	1489
Recollida deixalles	Consell Comarcal del Ripollès	972703211
Transport escolar	Mir	972 703012

6.2.4. SERVEIS SANITARIS

SERVEIS SANITARIS		
SERVEI	TELÈFON	DADES DE LOCALITZACIÓ
Assistència primària	972740406	Ajuntament
CAP Camprodon	972741213 061 CatSalut Respon	C/ Mossen Cinto Verdaguer, 1 17867 Camprodon
Hospital de Campdevànol	972730013 061 CatSalut Respon	Ctra. Gombrèn, 20 17530 Campdevànol

6.2.5. ESTABLIMETS / ALLOTJAMENTS / TRANSPORTS

RECURSOS PRIVATS		
TIPUS	EMPRESA	DADES DE LOCALITZACIÓ
COMERÇ		
Carnisseria i embotits	Can Blanch C/ Setcases, 20	972740227 http://www.canblanch.com
Queviures	Can Feliu (tabac i vins) C/ Major, 19	872 207 100
Forn	Can Xic Pl. De l'Era, 9	664 05 11 82
Perruqueria	Perruqueria Cris C/Setcases, 15	872090343
Hípica	Hípica Mas Batlló Abella	972740808 http://www.hipicamasbatlló





Document únic de Protecció Civil de Vilallonga de Ter

novembre 2023

		o.com
Aula Ambiental	ULNAE BONES C/La Canal, 22	666374774 http://www.ulnaebones.com
Agroturisme	La Cabanya de la Sala Crta GIV – 5264, Km 5,7	625689230 e99planella@yahoo.es
Agroturisme	La Sala Crta GIV-5264 km 5,7	625689230 e99planella@yahoo.es
ALLOTJAMENTS		
Càmping	Conca de Ter Crta Setcases s/n	972740629 http://www.concater.com
Turisme rural	Els Hortals Rigà Apartaments Final Crta Tregurà Tregurà	972136000 972136009 www.apartamentsriga.com
Turisme rural	Apartaments Pastoret C/Cordomi, 7	972130231 www.apartamentspastoret.com
Turisme rural	Mas Batlló Abella	972260956 626250999 www.masbatllo.com
Turisme rural	Mas Morer Abella	972260956 626250999 www.masmorer.com
Turisme rural	Watching Vilallonga HUTG-024770	
Turisme rural	Cabanya Can Carola Tregurà	686863873 https://cabanyacancarola.cat/
Turisme rural	Cabanya dels pins abella HUTG-048163 carrer font de les dous, 5	679 92 67 72
Turisme rural	Sportshouse (casai habitacions) Vilallonga i La Roca	https://sportshousenordstud.com/
Turisme rural	Can Camades La Roca	649 495 925
Hotel	El Serrat Tregurà de Baix	972136019 / 972136120 www.elripolles.com/elserrat
Fonda-Hotel	Fonda Rigà Tregurà de Dalt	97213600/ 972136009 www.fondariga.com
Hostal	Hostal Pastoret Plaça Països Catalan, 10	972740319 http://www.hostalpastoret.com



Document únic de Protecció Civil de Vilallonga de Ter

novembre 2023

		es
Hostal	Cal Mestre C/Pou, 1	972740407/680586897 http://www.calmestre.com
Casa Colònies	Ca la Santa C/ Cumalets, 5	www.calasanta.com
RESTAURACIÓ		
Restauració	Can Rosa Abella	972740740
Restauració	Can Pei La Roca	972741276 www.elsocells.com
Restauració	Fonda Rigà Tregurà de Dalt	97213600/ 972136009 www.fondariga.com
Restauració	El Serrat Tregurà de Baix	972136019 / 972136120 www.elripolles.com/elserrat
Restauració	Hostal Pastoret Plç Països Catalán, 10	972740319
Restauració	Can Parlet C/La Canal, 9	972195856
TRANSPORT		
Transport	Taxis Bosch Ps. De la Muralla, 8	972740215 620876353
Transport	Taxis Racons. Josep M ^a Planella Camprodon	620282888
Transport	Taxis Berino C/Major, 6 17869 Llanars	616099911 972741057 http://www.taxiberino.com/ca/
Transport	Teisa	972747181 http://www.teisa-bus.com

6.2.6. RECURSOS COMARCALS

RECURSOS PÚBLICS		
NOM	ADREÇA	DADES DE LOCALITZACIÓ
SERVEIS SANITÀRIS		
Consorci Benestar Social	Consell Comarcal del Ripollès c/progrés,22. Ripoll	972715839





Document únic de Protecció Civil de Vilallonga de Ter

novembre 2023

Hospital de Campdevàrol	Crta de Gombrèn s/n Campdevàrol	972730013 061 CatSalut Respon
FORCES D'ORDRE I INTERVENCIÓ		
Bombers	Crta C-17 km 109,2 Ripoll	112 927701163
Guàrdia Civil	c/ Concepció Ducloux, 16 Ripoll	062 972700082
Mossos d'Esquadra	Pg. Ordina s/n Ripoll	088 972702030
Policia Nacional	Josep morer, 16 Camprodon	972740233
LOGISTICA		
Protecció Civil	Ripoll	689961250
ALTRES SERVEIS DE SUPORT		
Consell Comarcal del Ripollès	C/ progrés,22 Ripoll	972703211
Associació d'hosteleria del Ripollès	C/Joan Miró, 2 i 4. Pol. Ind. Els Pintors Ripoll	972704499
MAQUINÀRIA LLEVANEUS I INFRASTRUCTURES		
MOPU	Ronda Ferran Puig 24 Girona	972212808
DGC		972201200
Diputació de Girona		972185165

RECURSOS PRIVATS		
NOM	ADREÇA	DADES DE LOCALITZACIÓ
MAQUINÀRIA LLEVANEUS I INFRASTRUCTURES		
Salvador Icart	Campdevàrol	972706028
Lluís Icart	Campdevàrol	608431939
Construccions Rústic Gombrèn	Gombrèn	972730387
Germans Marty	Ribes de Freser	972703900





Document únic de Protecció Civil de Vilallonga de Ter

novembre 2023

Valenti Sala	Bruguera	616701732
Tècniques de Muntanya	La Molina	972892138
VEHICLES PER A TRANSPORT DE PERSONES		
Autocars Mir	C/Progrés,83 Ripoll	972703012
Autocars i taxis Coll	C/ Donya Estasia, 14 Ripoll	972701199 609332994
Teisa	C/Estació, 7 Ripoll	972702095
EMPRESSES NETEJA INDUSTRIAL		
Neida	C/Cap del Pont s/n La Gleva	938570374 630964284
Neteges Terricabras	Crta Sant Hipòlit, km 4,1 Gurb	938862478 636970081
Lluís Cabana	Crta de Vidrà, 60 Sant Quirze de Besora	938551194 696417110
Vigfa residus	Pol. Ind. Mas d'en Bosch, 15. Nau 1 Ripoll	972701052
MATALASSOS I MANTES		
Creu Roja Ripoll	Crta C-17 Km93	972700601
Creu Roja Camprodon	Camprodon	972740076
SERVEIS SANITARIS		
Ambulàncies del Ripollès	Polígon Molinou s/n Campdevàrol	972730422
Creu Roja	Pl. D'Ordina s/n Ripoll	972700601



Document únic de Protecció Civil de Vilallonga de Ter

novembre 2023

6.3. Criteris d'activació concrets per riscos especials

RISC	SITUACIÓ	FASE D'ACTIVACIÓ
Incendis forestals	<p>Valoració conjunta dels indicadors següents:</p> <ul style="list-style-type: none"> -El mapa dinàmic de perill d'incendis forestals. -El Pla Alfa (nivell 2). -El SISCOM (nivell 1) o simultaneïtat d'incendis de nivell inferior. -Altres indicadors que facin preveure un augment del nivell de vulnerabilitat i, per tant, de risc. -En incendis en què la situació es pugui solucionar amb els mitjans habituals de gestió d'emergències i l'afectació a la població sigui nul·la o reduïda. -A criteri de la Direcció del Pla, quan es produeixin situacions potencialment greus de GIF. 	PREALERTA
	<p>Valoració conjunta dels indicadors següents:</p> <ul style="list-style-type: none"> -El mapa dinàmic de perill d'incendis forestals. -El Pla Alfa (nivell 3). -El SISCOM (nivell 2) o simultaneïtat d'incendis de nivell inferior. -Altres indicadors que facin preveure un augment del nivell de vulnerabilitat i, per tant, de risc. -En incendis que, sense implicar risc per a les persones alienes a l'extinció i per als béns que no siguin de naturalesa forestal, es preveu que tinguin una duració prou important com perquè sigui necessària l'activació d'un dispositiu preventiu especial. -En incendis que impliquin un cert perill per a les persones i sigui apropiat ordenar-ne el confinament o l'evacuació. -En incendis importants ja controlats on es fa necessari un control de la zona afectada als efectes d'evitar que es produeixi una reactivació. -Altres supòsits, a criteri del Director o Directora del Pla, que justifiquin l'activació d'un dispositiu preventiu especial. 	ALERTA
	<p>En base als criteris següents:</p> <ul style="list-style-type: none"> -Grau d'afectació a la població i actuacions sobre la mateixa (informació, evacuació, d'urbanitzacions, barris perifèrics, barris de nuclis urbans, etc.). -Extensió (nombre de municipis afectats, nombre d'hectàrees afectades depenent del tipus de terreny, etc.) (per exemple >500 ha). -Mitjans necessaris. -Altres supòsits, a criteri de la Direcció del Pla, que justifiquin l'activació d'un dispositiu preventiu especial. 	EMERGÈNCIA 1



Document únic de Protecció Civil de Vilallonga de Ter

novembre 2023

	-Quan es produeixi un GIF o conjunt d'incendis simultanis els efectes dels quals afectin una extensió important del territori. Aquesta circumstància s'avalua a partir dels criteris anteriorment esmentats (per exemple, que posi en perill greu nuclis importants de població, duració superior a 48 hores, requeriment de mitjans externs a Catalunya, etc.)	EMERGÈNCIA 2
--	---	---------------------

RISC	SITUACIÓ	FASE D'ACTIVACIÓ
Inundacions	<p>-Quan el cabal que es desguassa de la presa sigui proper al que pot produir danys i/o inundacions aigües avall de la presa.</p> <p>-Per previsió meteorològica per pluja i/o hidrològiques:</p> <p>*SMP de grau 2, a molt curt o curt termini.</p> <p>*SMP de grau 3, a curt termini.</p> <p>-Que els nivells dels rius estiguin en un nivell proper al que produeix danys.</p> <p>-Per previsió meteorològica per estat de la mar:</p> <p>*SMP de grau 2, a molt curt o curt termini.</p> <p>*SMP de grau 3, a curt termini.</p> <ul style="list-style-type: none"> • -Que els nivells dels rius o del litoral estiguin propers als que poden produir danys. 	PREALERTA



Document únic de Protecció Civil de Vilallonga de Ter

novembre 2023

-Quan és molt probable que es puguin produir inundacions importants a molt curt termini perquè és imminent el desbordament o quan s'hagi desbordat sense que es produeixin danys importants.

-En el moment que en una presa s'hagi qualificat l'escenari d'aplicació de mesures correctores o escenari 1 i/o l'aigua que es desguassa de la presa sigui la que produeix desbordament sense que hi hagi danys importants.

-Per previsió meteorològica per pluja i/o hidrològiques:

*SMP de grau 3, a molt curt termini.

*SMP de grau 4, a curt i a molt curt termini.

*SMP de grau 5, a curt i a molt curt termini.

*SMP de grau 6, a curt i a molt curt termini.

-Per previsió meteorològica per estat de la mar:

*SMP de grau 3, a molt curt termini.

*SMP de grau 4, a curt i a molt curt termini.

*SMP de grau 5, a curt i a molt curt termini.

*SMP de grau 6, a curt i a molt curt termini.

-Al final d'un episodi d'inundacions importants, en el retorn gradual cap a la normalitat.

- -Altres supòsits, a criteri del director del pla, que justifiquin l'activació d'un dispositiu preventiu especial, com per exemple l'onatge que pot agreujar les inundacions,...

ALERTA



-Es produeixen inundacions en rius, rieres, torrents,...(produïdes per desgel o fusió de neu, obstrucció de lleres naturals o artificials, invasió de lleres, enfonsaments o dificultats de drenatge i/o acció de les marees) que tinguin efectes importants però limitats sobre el territori. També quan aquests efectes siguin produïts per l'estat de la mar. Aquestes circumstàncies s'avaluarà a partir de la informació que es disposi en el moment de l'emergència en base a criteris de grau d'afectació a la població i actuacions sobre la mateixa (informació, evacuació, etc.), magnitud, duració prevista (per exemple >24 hores), extensió (nombre de municipis afectats, de vies de comunicació, etc.), mitjans necessaris,.... l'altura de l'aigua dels rius, embassaments, llacs, rieres,.... sobrepassa la llera (hi ha desbordament) i es preveu que es comencin a produir danys importants, alçada de les onades que faci preveure danys importants.

-Per escenari excepcional o escenari 2 en preses i/o el desguàs de la presa sigui la que produeix danys importants aigües avall de la presa.

-Excepcionalment, la direcció del pla podrà valorar l'activació del pla en emergència 1, amb caràcter preventiu, quan es doni la confluència de circumstàncies extremes: que l'episodi de greus inundacions sigui imminent degut a la imminència de precipitacions excepcionals i sempre i quan es donin altres circumstàncies que puguin agreujar el fenomen, com ara que el terreny estigui saturat com a conseqüència d'episodis abundants de precipitacions recents i que la capacitat dels cursos fluvials i dels embassaments estigui al límit.

-Es produeixi una gran inundació o conjunt d'inundacions simultànies (produïdes per pluges molt fortes, desgel o fusió de neu, obstrucció de lleres naturals o artificials, invasió de lleres, enfonsaments o dificultats de drenatge i/o acció de les marees o per estat de la mar) que afectin una extensió important del territori. També en base als criteris anteriorment esmentats (per exemple que afecti a més d'una regió d'emergències o posi en perill greu nuclis importants de població).

- -Per escenari límit o escenari 3 en preses i/o el desguàs de la presa sigui la que produeix danys molt importants aigües avall de les presa.

EMERGÈNCIA



Document únic de Protecció Civil de Vilallonga de Ter

novembre 2023

RISC	SITUACIÓ	FASE D'ACTIVACIÓ
Nevades	-Previsió de nevades amb un SMP grau 1 per neu en comarques amb vulnerabilitat alta, molt alta o extrema. -Previsió de nevades amb un SMP grau 2 per neu en comarques amb vulnerabilitat baixa, moderada, alta o molt alta. -Previsió de nevades amb un SMP grau 3 per neu en comarques amb vulnerabilitat baixa.	PREALERTA
	-Previsió de nevades amb un SMP grau 2 per neu en comarques amb vulnerabilitat extrema. -Previsió de nevades amb un SMP grau 3 per neu a qualsevol comarca excepte les vulnerabilitat baixa. -Previsió de nevades amb un SMP grau 4 per neu a qualsevol comarca. -Previsió de nevades amb un SMP grau 5 per neu en comarques amb vulnerabilitat molt alta, alta, moderada o baixa. -Previsió de nevades amb un SMP grau 6 per neu en comarques de vulnerabilitat moderada o baixa.	ALERTA



Document únic de Protecció Civil de Vilallonga de Ter

novembre 2023

-Es decideixi tallar el trànsit a un nombre considerable de vies per facilitar les tasques de neteja.

-Es comenci a produir el bloqueig de vehicles i/o persones de manera descontrolada.

-Es tingui constància que comencen a quedar aïllats nuclis de població com a conseqüència dels talls a les vies de comunicació.

-S'interrompi el funcionament de diferents mitjans de transport com RENFE, FGC, autobusos de línia, transport escolar, etc...

-Es produeixin talls de subministrament generalitzats i/o de llarga durada d'algun dels serveis bàsics. Especial atenció amb els talls de subministrament elèctric i amb possibles fallades en les telecomunicacions.

-A criteri de la direcció del Pla, es valorarà activar el Pla NEUCAT en ALERTA o en EMERGÈNCIA en els següents supòsits:

*Previsió de nevades amb un SMP de grau 5 o 6 en comarques amb vulnerabilitat extrema.

*Previsió de nevades amb un SMP de grau 6 en comarques amb vulnerabilitat alta, molt alta o extrema.

Valoració dels criteris següents:

-Extensió territorial i durada prevista de l'episodi.

-Grau d'afectació a la població i actuacions sobre la mateixa (Informació, recomanacions...).

-Grau d'afectació en la mobilitat i els serveis bàsics a la població.

-Recursos necessaris per a gestionar l'emergència i requeriment de mitjans externs.

-Altres supòsits, a criteri de la Direcció del Pla.

EMERGÈNCIA



Document únic de Protecció Civil de Vilallonga de Ter

novembre 2023

RISC	SITUACIÓ	FASE D'ACTIVACIÓ
Sismes	<p>*Segons la intensitat:</p> <ul style="list-style-type: none"> - Sisme d'intensitat entre II i III-IV en comarques amb densitat de població alta o Zona A. - Sisme d'intensitat entre II-III i IV en comarques amb densitat de població mitjana o Zona B. - Sisme d'intensitat entre II i IV-V en comarques amb densitat de població baixa o Zona C. <p>*Segons la percepció:</p> <ul style="list-style-type: none"> - Sisme amb percepció àmplia en un o varis municipis. - Sisme amb percepció parcial en una o vàries comarques. 	PREALERTA
	<p>*Segons la intensitat:</p> <ul style="list-style-type: none"> - Sisme d'intensitat entre IV i IV-V en comarques amb densitat de població alta o Zona A. - Sisme d'intensitat entre IV-V i V-VI en comarques amb densitat de població mitjana o Zona B. - Sisme d'intensitat entre V i VI-VII en comarques amb densitat de població baixa o Zona C. <p>*Segons la percepció i dany:</p> <ul style="list-style-type: none"> - Sisme amb percepció àmplia en una o vàries comarques. - Sisme amb entre 1 i 10 persones ferides lleus. - Sisme amb un o varis edificis amb danys no estructurals visibles. 	ALERTA



Document únic de Protecció Civil de Vilallonga de Ter

novembre 2023

***Segons la intensitat:**

-Sisme d'intensitat entre V i VI-VII en comarques amb densitat de població alta o Zona A.

-Sisme d'intensitat VI-VII en comarques amb densitat de població mitjana o Zona B.

-Sisme d'intensitat entre VII i VII-VIII en comarques amb densitat de població baixa o Zona C.

***Segons la percepció o dany:**

-Sisme amb entre 1 i 10 víctimes de qualsevol categoria.

- Sisme amb entre 1 i 65 víctimes greu o categoritzades com immediates.

- Sisme amb entre 1 i 10 morts.

- Sisme amb molts edificis amb danys no estructurals visibles.

- Sisme amb varis edificis amb danys estructurals visibles.

- Sisme amb fallada de les línies vitals a nivell local.

***Segons la intensitat:**

-Sisme d'intensitat superior a VII en comarques amb densitat de població alta o Zona A.

-Sisme d'intensitat superior a VII-VIII en comarques amb densitat de població mitjana o Zona B.

-Sisme d'intensitat superior a VIII en comarques amb densitat de població baixa o Zona C.

***Segons la percepció o dany:**

-Sisme amb més de 10 víctimes de qualsevol categoria.

-Sisme amb més de 6 víctimes greus o categoritzades com immediates.

-Sisme amb més de 10 morts.

-Sisme amb molts edificis amb danys estructurals visibles.

-Sismes amb fallada de les línies vitals a nivell comarcal.

EMERGÈNCIA

RISC	SITUACIÓ	FASE D'ACTIVACIÓ
Ventades	<ul style="list-style-type: none"> - Previsió de ventades amb un SMP grau 2 a les comarques de densitat de població alta. - Previsió de ventades amb un SMP grau 3 a les comarques de densitat de població baixa. 	PREALERTA

Codi Segur de Verificació: 81d3659b-e624-4ce0-8a74-93cb125600dc
Origen: Ciutadà
Identificador document original: ES_L01172240_2023_24276130
Data d'impressió: 29/11/2023 10:20:28
Pàgina 102 de 136

SIGNATURES
Cap signatura aplicada



Document únic de Protecció Civil de Vilallonga de Ter

novembre 2023

	<ul style="list-style-type: none">- Previsió de ventades amb un SMP grau 2 a la comarca del Barcelonès.- Previsió de ventades amb un SMP grau 3 a les comarques de densitat de població alta.- Previsió de ventades amb un SMP grau 4 a qualsevol comarca.- Previsió de ventades amb un SMP grau 5 a qualsevol comarca.- Previsió de ventades amb un SMP grau 6 a qualsevol comarca.- El vent està provocant danys poc importants d'abast territorial limitat.	ALERTA
	<ul style="list-style-type: none">- El vent està provocant danys importants i amb un abast territorial extens.	EMERGÈNCIA



Document únic de Protecció Civil de Vilallonga de Ter

novembre 2023

7. DOCUMENT 7: CARTOGRAFIA

PLÀNOLS		
NÚMERO	TÍTOL PLÀNOL	ESCALA
1	Risc per riscos territorials (PROCICAT)-SUD	1:7000/12000
2	Risc per riscos territorials (PROCICAT)-NORD	1:6000/12000
3	Risc Incendis (INFOCAT)-SUD	1:7000/12000
4	Risc Incendis (INFOCAT)-NORD	1:6000/12000
5	Risc Inundacions (INUNCAT)-SUD	1:7000/12000
6	Risc Inundacions (INUNCAT)-NORD	1:6000/12000
7	Risc Nevades (NEUCAT)-SUD	1:7000/12000
8	Risc Nevades (NEUCAT)-NORD	1:6000/12000
9	Risc Sísmic (SISMICAT)-SUD	1:7000/12000
10	Risc Sísmic (SISMICAT)-NORD	1:6000/12000
11	Risc Ventades (VENCAT)-SUD	1:7000/12000
12	Risc Ventades (VENCAT)-NORD	1:6000/12000



8. DOCUMENT 8: ANNEX

8.1. Consell d'autoprotecció per a la població

8.1.1. CONSELLS EN CAS D'AIGUATS I INUNDACIONS

- **Consells preventius**

Abans que arribi el període de pluges

Comproveu on es troben localitzats l'interruptor general del corrent elèctric i les claus de pas de l'aigua i del gas de casa vostra.

Preveniu el deteriorament de la teulada i les terrasses per evitar filtracions que puguin afectar l'estructura de l'edifici.

Reviseu periòdicament la teulada i mantingueu nets els baixants i desguassos d'aigua de pluja, especialment als patis o als terrats dels edificis.

En soterranis i locals amb possibilitats d'inundació, cal que prevegeu mesures de protecció i disposeu d'eines per treure l'aigua (bombes d'aigua, etc.).

Tingueu elements d'utilitat a mà, com ara: un transistor, una llanterna, els medicaments indispensables, roba d'abric, roba de protecció (impermeables, botes d'aigua, etc.) i la documentació personal.

Al cotxe, també és recomanable portar una llanterna, roba d'abric i roba de protecció per a l'aigua, una farmaciola i mapes de carreteres.

No oblideu portar el telèfon mòbil carregat: us permetrà demanar ajut en el cas que patiu una emergència.

Consulteu les previsions meteorològiques, i si us heu de desplaçar, consulteu l'estat de la xarxa viària i les rutes a seguir:

[Servei Meteorològic de Catalunya \(SMC\)](#)

[Servei Català de Trànsit](#)

[Portal de la mobilitat](#)

[012 Atenció Ciutadana](#)

En situació d'emergència seguieu les informacions i les indicacions de les autoritats. Informeu-vos a través dels mitjans de comunicació social (emissores de ràdio, televisió, web, twitter, etc.).

Recordeu, si necessiteu ajut durant l'emergència, truqueu al [112](#).

- **A casa**

Si us sorprenen precipitacions importants quan sou dins de casa:

No baixeu a les zones inundables de casa vostra com poden ser el soterrani, el garatge, etc. Quedeu-vos a les zones altes.

No deixeu fora objectes o mobles que l'aigua pugui arrossegar.





Document únic de Protecció Civil de Vilallonga de Ter

novembre 2023

Tanqueu portes i finestres i obtureu totes les esclotxes possibles.

Poseu els animals domèstics, els aliments, l'aigua potable, els documents importants, els objectes de valor i, sobre tot, els productes perillosos (com ara verí per a les rates, dissolvents, etc.) en llocs alts i protegits.

Si se us està inundant la casa, desconnecteu l'interruptor general de l'electricitat.

Si a l'edifici on us trobeu, no hi esteu segurs, sortiu-ne, tanqueu la porta i dirigiu-vos a punts alts de la zona.

Si heu de marxar de casa:

Tanqueu les claus de pas de l'aigua i del gas i l'interruptor general de l'electricitat.

Assegureu i tanqueu les portes i les finestres.

Agafeu un bastó, una llanterna, roba impermeable i calçat adequat, i emporteu-vos la documentació personal, els diners i els medicaments imprescindibles.

No camineu per zones on hi hagi aigua en moviment i, si cal, ajudeu-vos del bastó per determinar l'alçada de l'aigua o detectar zones perilloses. Seguiu les instruccions dels equips de socors.

Quan torneu a casa un cop passat el perill:

Feu una inspecció prèvia i no hi accediu si hi ha perill d'ensorrament.

Si l'aigua no té garanties de potabilitat, bulliu-la o beveu aigua embotellada.

Reviseu l'estat dels aliments abans de consumir-los.

Retireu ràpidament els animals morts.

• A l'exterior**Si us sorprenen precipitacions importants a l'exterior:**

En un lloc urbanitzat busqueu refugi dins d'un edifici segur i tanqueu bé les portes i les finestres.

A la muntanya, dirigiu-vos a punts enlairats que estiguin lluny dels marges de rius i de les lleres de barrancs, rambles o torrents.

Quan circuleu amb el vostre vehicle:

Circuleu preferentment per les rutes principals i les autopistes. Modereu la velocitat i mantingueu les distàncies de seguretat.

Si teniu problemes de visibilitat, atureu el vehicle i senyalitzeu la vostra posició.

Allunyeu-vos de les rieres, dels torrents i de les zones que es poden inundar, i no hi estacioneu el vehicle. No us quedeu als ponts perquè aquests poden caure.

No travesseu cap riu, ni riera ni zona inundada. Encara que no ho sembli, els cotxes poden flotar amb poca alçada d'aigua i ser arrossegats amb facilitat.

Si heu de travessar un bassal gran d'aigua avanceu molt a poc a poc amb una velocitat curta per evitar que l'aigua esquitxi el motor i es pari. Després d'haver passat comproveu diverses vegades que els frens del vehicle funcionen bé.





Document únic de Protecció Civil de Vilallonga de Ter

novembre 2023

Si el cotxe comença a flotar i a ser arrossegat, sortiu-ne immediatament. Els ocupants que es queden a dins, sovint no sobreviuen.

Vigileu els moviments de terra, forats, claveguerons, cables de conducció elèctrica fluïxos, i en general, tots els objectes caiguts (branques d'arbres, etc.).

Cal que abandoneu el vehicle i us dirigiu a zones altes quan:

- El vostre vehicle quedi immobilitzat per l'aigua
- Observeu que el nivell de l'aigua puja massa a la calçada
- Observeu que l'aigua arriba a l'eix del vostre vehicle
- Si teniu dificultats per obrir la porta, sortiu per les finestres ràpidament

- **Material divulgatiu**

InunCat
Pla d'emergències per inundacions a Catalunya

protecció civil

Informa't sobre les inundacions

- 1** Escolta la ràdio per informar-te del temps i l'estat de les carreteres.
- 2** Abans que arribin les pluges, revisa la teulada, les instal·lacions i els desguassos de la casa.
- 3** Si et sorprenen pluges fortes, no travessa rieres, ni torrents, ni zones que es puguin inundar. Dirigeix-te als punts més alts.
- 4** A casa, puja a les zones altes amb els documents importants, aliments i aigua potable.

Evita els perills de les inundacions.

112 emergències

Generalitat de Catalunya
Departament d'Interior

Trobaràs més informació a:
<http://interior.gencat.cat/inundacions>
@gencatproteccio

Codi Segur de Verificació: 81d3659b-e624-4ce0-8a74-93cb125600dc
Origen: Ciutadà
Identificador document original: ES_L01172240_2023_24276130
Data d'impressió: 29/11/2023 10:20:28
Pàgina 107 de 136

SIGNATURES
Cap signatura aplicada



Document únic de Protecció Civil de Vilallonga de Ter

novembre 2023

inunCat Pla d'emergències per inundacions a Catalunya

protecció civil

Informe-vos sobre les inundacions

112 emergències

La seva feina pot salvar vides i evitar danys. Actua amb rapidesa i amb precisió.

Un cop per arribar per sorpresa i en desconocement i amb urgència al teu lloc, el sistema d'alerta és crucial.

Per això es recomana que tinguis els contactes d'alerta a l'abast.

For more information visit <https://www.govern.cat/inundacions>

Departament de Catalunya
Departament d'Interior

1 Informa't amb rapidesa i precisió. Revisa el pla d'emergències i el pla de protecció civil de la teua zona. Revisa el pla d'emergències i el pla de protecció civil de la teua zona. Revisa el pla d'emergències i el pla de protecció civil de la teua zona.

2 Si has de viatjar amb cotxe, preneu precaucions. Eviteu les zones inundades i les zones inundades. Eviteu les zones inundades i les zones inundades.

3 Si esteu a casa, tancu les portes i finestres. Tancu les portes i finestres. Tancu les portes i finestres.

4 Porteu el cotxe amb molta precaució. Porteu el cotxe amb molta precaució. Porteu el cotxe amb molta precaució.

Si

No!



8.1.2. CONSELLS EN CAS DE VENTADES

- **A casa**

Tanqueu i assegureu portes, finestres i tendals. Cal abaixar completament les persianes i, si són de cordó, subjectar-les adequadament.

Eviteu deixar testos o altres objectes no estàtics a les façanes i terrasses i recolliu la roba dels estenedors per evitar que el vent els pugui fer caure al carrer i provocar un accident.

- **A l'exterior**

Vigileu amb el mobiliari urbà, l'enllumenat dels carrers, les motos i els cotxes aparcats, les grues, els contenidors de brossa, l'arbrat i tot allò que el vent pugui fer caure.

No pugueu a llocs alts i exposats al vent, com ara les bastides o altres construccions.

Eviteu els parcs, els jardins i les zones boscoses. Si sou a una zona arbrada, vigileu amb els arbres que puguin caure i eviteu totes les activitats amb foc. Tingueu en compte també la proximitat dels arbres als edificis: el vent els podria fer caure a sobre.

Quan hi hagi temporal amb grans onades, no accediu als punts del litoral afectats pel fort onatge o als llocs on les onades trenquin amb força, allunyeu-vos d'espigons, esculleres i passejos marítims.

- **Si heu de conduir**

Consulteu les prediccions del temps i l'estat de les carreteres. Si es preveuen vents forts, eviteu desplaçar-vos per carretera.

Si és imprescindible desplaçar-vos, tingueu molta precaució perquè us podeu trobar obstacles a la via.

Cal alentir la marxa per poder mantenir la trajectòria del vehicle corregint les desviacions, és important subjectar el volant amb fermesa.

Sigueu prudents en els avançaments i mantingueu les distàncies laterals adequades amb els altres vehicles.

Si conduïu vehicles de grans dimensions o amb remolc, extremeu les precaucions perquè teniu més risc de sortir-vos de la via o bolcar.

- **Si feu una activitat de lleure**

Aneu amb compte en practicar esports a l'aire lliure.

En l'esquí, tingueu en compte que els remuntadors poden veure's afectats pel vent.

Al mar, no navegueu i vigileu amb els amarratges de les embarcacions. No passegeu per les esculleres o espigons o zones properes al mar.

A la muntanya, extremeu les precaucions i no us apropau ni passegeu pels penya-segats. Tingueu en compte que el vent pot arrossegat objectes voluminosos (per exemple, pedres per un pendent pronunciat) i afavorir l'acumulació de neu, amb l'augment consegüent del perill d'allaus





• Material divulgatiu

Ventades
Consells de protecció civil davant les ventades

Protegeix-te de les ventades

- 1** A casa, tanca i assecura portes, finestres i tendals.
- 2** Si has de viatjar, consulta les prediccions del temps i condueix amb prudència.
- 3** Al carrer, vigila amb el mobiliari urbà, les motos i els cotxes aparcats, els arbres i tot allò que el vent pugui fer caure.
- 4** Si fas esport, tingues precaució en les activitats a l'aire lliure.

Evita els perills del vent.
En cas de ventades, procura protegir-te a casa o en un edifici segur.
Si has d'obrir-te, evita les zones de risc i evita la via pública en cas d'accident, freu al 112.

Generalitat de Catalunya
Departament d'Interior
Direcció General de Protecció Civil

112 emergències

AJUNTAMENT DE VILALLONGA DE TER
Aquest document és una còpia simple del document electrònic original. Comprova l'autenticitat del document a
https://vilallongadeter.emunicipis.ddgi.cat/OAC/ValidarDoc.jsp - Utilitza el 'Codi Segur de Verificació' que apareix a la capçalera.



Document únic de Protecció Civil de Vilallonga de Ter

novembre 2023

8.1.3. CONSELLS EN CAS DE NEVADES I GLAÇADES

- **Consells preventius**

A l'habitatge:

Tingueu preparat: un transistor i piles de recanvi, llanternes, aliments rics en calories, combustible per a la calefacció i una farmaciola amb els medicaments habituals.

Reviseu: els punts d'entrada d'aire (cal que els protegeu amb una cinta que aïlli), l'estat de la teulada i el baixant d'aigua, les branques dels arbres (si són massa llargues cal que les podeu) i l'estat de la calefacció.

Al vehicle:

Disposeu de cadenes en bon estat, llanterna i manta de viatge.

Comproveu l'estat de les bateries, el dipòsit de benzina, els llums, els frens, els pneumàtics, la calefacció, el parabrisa...

Consulteu les previsions meteorològiques, i si us heu de desplaçar, consulteu l'estat de la xarxa viària i les rutes a seguir:

[Servei Meteorològic de Catalunya \(SMC\)](#)

[Servei Català de Trànsit](#)

[Portal de la mobilitat](#)

[012 Atenció Ciutadana](#)

En situació d'emergència seguieu les informacions i les indicacions de les autoritats. Informeu-vos a través dels mitjans de comunicació social (emissores de ràdio, televisió, web, twitter, etc.).

Seguiu també els [Consells específics per a onades de fred](#).

Recordeu: si necessiteu ajut durant l'emergència, truqueu al **112**.

- **A casa**

Escolteu la ràdio.

Feu un ús correcte de la calefacció i desconnecteu els aparells elèctrics que no siguin necessaris. Eviteu tenir estufes de llenya, carbó o gas i brasers en llocs tancats.

En zones aïllades o no urbanes, mantingueu un rajolí constant d'aigua a les aixetes per evitar que es congelin les canonades i apagueu els regs automàtics.

En cas de nevada, col·laboreu en la neteja de les voreres de davant de casa i dels camins d'accés a casa a les zones rurals.

En cas que hi hagi neu acumulada als terrats, terrasses o balcons, retireu-la sense abocar-la a la via pública.

Garantiu que disposeu dels medicaments necessaris en el cas de tractaments perllongats o malalties cròniques.

No traieu les escombraries al carrer quan no funcioni el servei de recollida.





No telefoneu: cal deixar les línies lliures per als equips de socors.

- **A l'exterior**

Abrigueu-vos bé. Poseu-vos peces de roba lleugeres, l'una sobre l'altra. Les manyoples proporcionen més escalfor que els guants.

Protegiu-vos sobretot la cara i el cap, i eviteu que l'aire fred us entri directament als pulmons.

Eviteu fer esforços físics intensos: es corre el perill de patir una lesió a l'organisme.

No deixeu que les persones d'edat avançada ni tampoc els més petits surtin a l'exterior.

- **Informació per als conductors**

Planifiqueu el desplaçament

Sortiu només si és imprescindible, seguint els consells del Servei Català de Trànsit: consulteu l'estat de les vies i la seva afectació, i busqueu rutes segures no afectades per la nevada.

Eviteu circular de nit: els perills són més difícils de detectar.

Informe algú del vostre itinerari i de l'horari previst, i procureu no viatjar sols.

Controleu quines gasolineres us trobareu en el trajecte i els llocs on refugiar-vos en cas de tempesta.

Poseu atenció a l'estat del vehicle, tant al manteniment com a l'equipament adequat:

Reviseu la pressió dels pneumàtics (també la de la roda de recanvi), l'estat dels frens, els llums i les bateries.

Tingueu les cadenes preparades (les adequades per al vostre vehicle) i assegureu-vos que sabeu com es posen.

Tingueu els líquids de refrigeració i rentaparabrises amb el nivell correcte i adequat a temperatures baixes.

Porteu el dipòsit de combustible ple i ompliu-lo cada 100 km de viatge.

Porteu el telèfon mòbil carregat, armilles reflectores i triangles de senyalització, una manta i una llanterna.

Si el temporal us agafa dins del cotxe

Intenteu buscar refugi. Si no en trobeu, quedeu-vos dins del cotxe, ja que els pneumàtics actuen com a aïllant del fred. Poseu un mocador de colors vius a l'antena del cotxe.

Deixeu la calefacció encesa i la finestra una mica oberta. No us adormiu amb el motor en marxa.

Netegeu periòdicament la neu del vehicle. Mantingueu net el tub d'escapament per evitar que el fum entri dins del vehicle.

I recordeu:



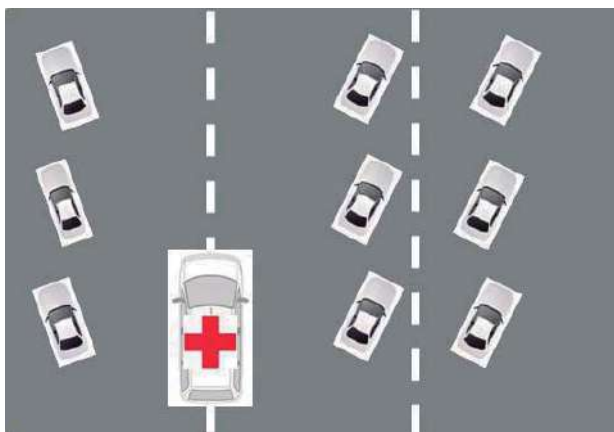


Document únic de Protecció Civil de Vilallonga de Ter

novembre 2023

Si la nevada us sorprèn a la carretera, conduïu amb molta precaució i deixeu una via lliure per permetre el pas de les màquines llevaneu i dels serveis d'emergència.

No avanceu les màquines llevaneu.



- **Consells de conducció amb neu i gel**

Conduïu amb velocitat moderada. Si la ruta és perillosa, torneu enrere o busqueu refugi.

Si hi ha neu a la calçada, pareu el vehicle en un lloc on no interrompeu la circulació i poseu les cadenes a les rodes motrius.

No utilitzeu les marques deixades per altres vehicles. Sempre que us sigui possible, circuleu per neu verge.

Enceneu els llums d'encreuament i els de boira.

Mantingueu força separació amb els altres vehicles i no els avanceu.

Si comença a nevar, conduïu amb molta suavitat i lentitud. Si cal, reduïu la marxa.

Si les rodes patinen, desaccelereu evitant frenar. Si cal, freneu suaument i amb trepitjades lleus i successives del pedal.

Aneu amb compte en els indrets ombrívols, els ponts i els viaductes ja que pot haver-hi gel. Si hi ha gel, no trepitgeu el fre.

Si neva i conduïu un vehicle pesant, recordeu que:

- No podeu avançar altres vehicles.
- Les autoritats de trànsit poden restringir o limitar la vostra circulació. Estigueu atents i respecteu els talls de circulació que es facin.

- **Material divulgatiu**



NeuCat
Pla d'emergències davant les nevades

protecció civil

Consells davant les nevades

- 1** A casa, obre una mica les aixetes perquè no es congelin les canonades.
- 2** Evita que la gent gran i els nens petits surtin al carrer.
- 3** Si has de viatjar, planifica el trajecte, informa't de l'estat de les carreteres i revisa el cotxe.
- 4** Conduex de dia, amb precaució i per les rutes principals.

Evita els riscos de les nevades.
Si tens dubtes, consulta el TADCO de protecció civil de Terres de l'Ebre. Consulta les prescripcions al carrer i a la carretera i al nostre web: www.terresdelebre.cat

112 emergències

Consorci de Catalunya
Departament d'Interior

Troba més informació:
<http://intergermaniacatnord.es>
@emergenciacat



NeuCat

Pla d'emergències davant les nevades

Trobareu més informació a: <http://atencio.gencat.cat/nevades>
#emergenciescat

En situació de risc imminent o durant la nevada, informeu-vos de les previsions meteorològiques i de l'estat de la xarxa viària:

- Servei Meteorològic de Catalunya: www.meteocat.cat
- Servei Català de Trànsit: www.gencat.cat/trafent o al 112
- Servei d'Atenció Ciutadana
- Radio i altres mitjans de comunicació.

En una situació d'emergència, si necessiteu ajut, trapegeu al 112.

112 emergències

protecció civil

Consells davant les nevades

La informació de protecció

Comissió de Catalunya
Departament d'Interior

Alguns que arriben l'hivern:

A l'habitatge

- Tingueu preparat un tractament i poder de pagament, l'habitatge, el rebuig i els en cadastre, comutable per a la calefacció i una farmàcia amb els medicaments necessaris.
- Revisora: cal revisar l'entrada d'aigua del pis amb els protegit amb una cinta que estri, l'estat de la instal·lació i del buidatge d'aigua, les branques dels arbres i els murs llargs que cal que les sota i l'estat de la calefacció.

Al vehicle

- Dèspens de revisions en bon estat, l'habitatge i revisió de l'oli.
- Comprareu i l'estat de les bateries, el dipòsit de benzina, els llums, els llums, els pneumàtics, la carterina, el parabrisa.

Si sou a casa o en un edifici

- Escolliu la càlida.
- Feu un ús correcte de la calefacció i desconecteu els aparells elèctrics que no siguin necessaris.
- Eviteu tenir estufes de llenya, carbó o gas i brases a lloc tancat.
- Manteneu un nivell constant d'aigua a les ainetes per evitar que es congelin les canonades.
- No talleu mai cal decora les lluminescències per als equips de so.
- No deixeu que les persianes d'edat anuclades ni tanques els vòs petits curts a l'interior.

El seu de sortir al carrer

- Abeg una no be, cal que dugueu pocs de sobra llengües, l'ús a sobre l'altre, les manopletes propi per construir més escalfar que els guants.

Al seu feia

- Protegeu-vos a l'interior de la casa i el cap, l'entorn que l'aire fred se senti directament als pulmons.
- Eviteu fer exercici físic intencional, la calor perill de patir una lesió a l'orgànica.

No!



Document únic de Protecció Civil de Vilallonga de Ter

novembre 2023

8.1.4. ONADES DE FRED

- **A CASA**

Tingueu preparat un transistor, piles de recanvi, llanternes, aliments calòrics, combustible de calefacció i una farmaciola.

Cal que disposeu d'una reserva mínima de medicaments per a la gent gran i els malalts crònics i de tipus respiratori.

Davant d'un avís de baixada extrema de les temperatures, si viviu en zones aïllades o fora dels nuclis urbans, mantingueu un rajolí d'aigua corrent a les aixetes per evitar que les canonades es congelin i protegiu amb draps la clau de pas de l'aigua. També podeu disposar d'una reserva mínima d'aigua o líquid per si el subministrament queda afectat.

No utilitzeu espelmes. Si és l'única alternativa, poseu-les en espalmatòries perquè no es tombin. Recordeu sempre d'apagar-les abans d'anar a dormir o en sortir de casa i eviteu que els nens les manipulin.

Si disposeu de reg automàtic tanqueu-lo i eviteu totes les activitats que puguin comportar mullar els carrers, com regar o fregar.

Reviseu: els punts d'entrada d'aire (cal que els protegiu amb una cinta que aïlli), l'estat de la teulada i el baixant d'aigua, les branques dels arbres (si són massa llargues cal que les podeu) i l'estat de la calefacció.

Vigileu els aparells de calefacció:

Les calderes i els aparells de combustió que s'utilitzen per a la calefacció poden convertir-se en un element de risc si no estan en bon estat o no se'n fa un bon ús. Cal evitar la mala combustió. Per aquest motiu, seguiu els consells següents:

- Si utilitzeu un escalfador o una estufa amb foc obert o qualsevol altre element de calefacció, per tal d'evitar la intoxicació i garantir l'entrada d'aire net, ventileu cada dia durant uns minuts.
- Reviseu l'estat dels elements de calefacció, de les calderes, de les estufes, etc.
- Si un aparell no funciona bé o fa olor estranya no el feu servir.
- Mantingueu els nens allunyats de les estufes, dels brasers i de les xemeneies. No deixeu encenedors al seu abast.
- No acosteu les estufes, els brasers, etc. a les cortines, als mobles i, especialment, als llits o matalassos. Mai eixugueu la roba o altres objectes a sobre, ja que podrien provocar un incendi. No els cobriu amb cap objecte.

En cas d'urgència:

Si sou en una habitació amb estufa de llenya, carbó o gas, un braser o una caldera i noteu símptomes de mareig, ventileu immediatament: obriu alguna porta o finestra.

Truqueu sempre al 112 si us trobeu malament o penseu que patiu una intoxicació per mala combustió o si trobeu algú inconscient en arribar al domicili.

- **A L'EXTERIOR**

Eviteu canvis sobtats de temperatura.





Document únic de Protecció Civil de Vilallonga de Ter

novembre 2023

En dies d'onada de fres, eviteu que surtin al carrer els nadons, la gent gran i aquells que pateixin malalties respiratòries. Si cal que surtin a l'exterior, eviteu els espais oberts exposats al fred i que estiguin gaire temps sense moure's.

Vestiu-vos amb roba i calçat adequat per a temperatures baixes. Poseu-vos diverses capes, per mantenir la calor corporal durant més temps.

Protegiu-vos la cara i el cap. Tingueu a mà guants i bufanda. Eviteu l'entrada d'aire fred directa als pulmons.

No ingeriu alcohol: pot donar una falsa sensació de calor.

Adeqüeu al fred l'activitat professional, esportiva i de lleure a l'exterior, si feu esforços físics intensos correu el perill de patir una lesió.

- **SI HEU D'AGAFAR VEHICLE**

Feu-ho només si és imprescindible, eviteu desplaçar-vos de nit. Consulteu prèviament la informació meteorològica i l'estat de trànsit i seguïu els consells del Servei Català de Trànsit.

Porteu el dipòsit de combustible ple i cadenes, assegureu-vos que les sabeu col·locar.

Reviseu els pneumàtics, el líquid anticongelant, l'estat de les bateries, els llums i els frens.

Porteu també roba d'abric, un telèfon mòbil carregat i el carregador, aigua i aliments energètics.

Si viviu o us desplaceu a zones de muntanya, feu servir pneumàtics d'hivern.

A dins del cotxe, si teniu la calefacció engegada, deixeu una finestra entreoberta per renovar l'aire.

Conduint aneu amb compte amb les plaques de gel que poden fer relliscar el cotxe. Les plaques de gel acostumen a trobar-se a les zones més ombrívols de les carreteres.



8.1.5. CONSELLS EN CAS D'INCENDIS FORESTALS

• Consells preventius

- No llenceu burilles enceses ni llumins, ni caminant ni per la finestra del cotxe.
- No llanceu coets, petards, focs d'artifici, globus (per exemple fanalets) o altres artefactes que continguin foc en zones de perill, ni que sigui a camp ras, ni en terrenys agrícoles ni, sobretot, en urbanitzacions envoltades per bosc.
- No utilitzeu barbacoes que no estiguin autoritzades. Recordeu que han de ser d'obra i amb mataguspaires.
- Les cremes de residus al jardí estan prohibides, cal portar-los a l'abocador o triturar-los, i en faran compost.
- No deixeu mai escombraries ni deixalles al bosc. Utilitzeu els serveis de recollida i els contenidors adients.
- Elimineu les branques que toquin la façana i allunyeu de la casa les reserves de llenya.
- Tingueu a punt eines bàsiques contra incendis (mànegues, destrals) i alguna reserva d'aigua.

En situació d'emergència seguiu les informacions i les indicacions de les autoritats. Informeu-vos a través dels mitjans de comunicació social (emissores de ràdio, televisió, web, twitter, etc.).

Recordeu, si necessiteu ajut durant l'emergència, truqueu al 112.

• Si l'incendi arriba a casa vostra

- Truqueu al 112 i seguiu en tot cas les indicacions de les autoritats.
- Si us fan desallotjar, tanqueu els interruptors de la llum i del gas, agafeu allò imprescindible (documentació, diners i medicaments) i marxeu on us diguin els serveis de seguretat.
- Si el foc envolta la casa, refugieu-vos a dins, tanqueu portes i finestres i tapeu qualsevol forat.
- Ompliu d'aigua la banyera i les piques, ruixeu d'aigua les portes i les finestres i col·loqueu tovalloles molles sota les portes.
- Tanqueu tots els subministraments de combustible i protegiu-vos amb roba de cotó o de llana. Si hi ha molt de fum, deixeu els llums encesos i respireu arran de terra.

• Si l'incendi us sorprèn al bosc o a camp obert

- Si un incendi us sorprèn a camp obert, allunyeu-vos-en en direcció oposada al vent i, si podeu, entreu en zona ja cremada.
- Mulleu un mocador i tapeu-vos la cara per evitar el fum. No us refugieu en pous ni en coves. A prop del mar o de rius, acosteu-vos a l'aigua i, si cal, fiqueu-vos a dins.
- Si sou al cotxe, atureu-vos en un lloc protegit, tanqueu les portes i les finestres i atureu la ventilació del cotxe.
- Enceneu els fars perquè us puguin trobar enmig del fum.





Document únic de Protecció Civil de Vilallonga de Ter

novembre 2023

- Material divulgatiu

Infocat
Pla d'emergències per incendis forestals

A l'estiu no feu foc

- 1** No llenceu burilles enceses.
- 2** No feu foc, no llenceu coets ni petards, no feu barbacoes. La nostra normativa ho prohibeix.
- 3** En cas d'incendi, allunyeu-vos del foc.
- 4** Si hi ha incendis, pot haver-hi restriccions a les zones afectades.

Allunyeu-vos del foc.

112 emergències

Generalitat de Catalunya
Departament d'Interior
Direcció General de Protecció Civil



Document únic de Protecció Civil de Vilallonga de Ter

novembre 2023

Infocat



Pla d'emergències per incendis forestals

Protegiu-vos del foc



Incendis forestals:
Prevenció i autoprotecció

Aquest fulllet dóna consells per evitar el foc i protegir-se'n. Llegu-lo i conserveu-lo.

- No encengueu foc, no llanceu coets, petards ni fanalats a menys de 500 metres del bosc.
- No llenceu burlles anegades.
- Si hi ha incendis, pot haver-hi restriccions a les zones afectades. Informeu-vos i seguïu les indicacions de les autoritats.
- Eviteu els treballs i les activitats que puguin generar guspries.
- En cas d'incendi truqueu al 112 i aviseu els veïns. Seguiu les instruccions de les autoritats.
- Si us fan evacuar, tanqueu les portes i les finestres i les claus de pas dels combustibles (gas, gasoil...).
- Si us heu de confinar, entreu a casa amb tota la família i els animals domèstics. Mantingueu-vos agrupats.

Codi Segur de Verificació: 81d3659b-e624-4ce0-8a74-93cb125600dc
Origen: Ciutadà
Identificador document original: ES_L01172240_2023_24276130
Data d'impressió: 29/11/2023 10:20:28
Pàgina 123 de 136

SIGNATURES
Cap signatura aplicada



Document únic de Protecció Civil de Vilallonga de Ter

novembre 2023



Més informació:
<http://interemergencat.cat/incendisforestals>
@emergenciescat
emergenciescat



En una situació d'emergència, si necessiteu ajut, truqueu al telèfon 112.



Codi Segur de Verificació: 81d3659b-e624-4ce0-8a74-93cb125600dc
Origen: Ciutadà
Identificador document original: ES_L01172240_2023_24276130
Data d'impressió: 29/11/2023 10:20:28
Pàgina 124 de 136

SIGNATURES
Cap signatura aplicada



Document únic de Protecció Civil de Vilallonga de Ter

novembre 2023

infocat
Ha d'emergències per incendis forestals

infocat
Ha d'emergències per incendis forestals

protecció civil
★★★★

No informació:
https://www.gencat.cat/tema/incendisforestals
@seguretatgencat

Govern de Catalunya
Departament d'Interior
Direcció General de Protecció Civil

**Foc?
¿Fuego?
Fire?
Le feu?**

En una situació d'emergència,
si necessites ajuda, trucaria al 112.
En una situación de emergencia
si necesitas ayuda, llama al 112.
In case of emergency, please call 112.
Si vous avez besoin de l'aide d'urgence,
appelez le 112.

En Catalunya, un país de clima mediterrani,
amb molta pluja d'estiu. A l'estiu, la sequera
i l'augment de vides d'incendis forestals, generalment
cal tenir algunes precaucions.
Als en Catalunya, un país de clima mediterrani
amb molta pluja d'estiu. En verano la sequera
aumenta el riesgo de incendio forestal,
por ello es preciso tener algunas precauciones.
Tout en Catalogne, y tout été,
Méditerranéen climat est un été plus beau
mais les incendies d'été sont les causes
d'incendies fréquents. This helps reduce why some
precautions should be taken.
Vorher vorbeugen ist wichtig, um große Schäden
abzuschwächen. Infolgedessen ist eine gewisse Anzahl
Vorkehrungen zu tun, die verhindern können, dass große
Brandfälle entstehen. En pour cela, il faut
prendre certaines précautions.

112
emergències

1 No fumeu i no feu focs.
No feu collitas en campelles.
Do not smoke cigarettes or pipes.
Do not use campfires or barbecues.

2 No feu focs, no feu barbacoes,
ni collitas a campelles ni pastissos.
Nuestro normativa lo prohíbe.
Do not start a fire, do not barbecue,
nor use campfires or barbecues.
No faites pas de feu, ne faites pas de
barbecue. Notre réglementation l'interdit.

3 En cas d'incendi, llargues vos del foc.
En caso de incendio, alejase del fuego.
In case of fire, stay at a safe distance from it.
En cas d'incendie, éloignez-vous du feu.

4 Si hi ha incendi pot haver-hi restriccions
a les zones afectades.
Si hay incendio, puede haber restricciones
en las zonas afectadas.
If there is fire, there may be affected areas
subject to restrictions.
Si des incendies se déclarent, il peut y avoir
des zones pouvant être affectées.

AJUNTAMENT DE VILALLONGA DE TER
Aquest document és una còpia simple del document electrònic original. Comprovi l'autenticitat del document a
https://vilallongadeter.emunicipis.ddgi.cat/OAC/AjudaDoc.jsp - Utilitzi el 'Codi Segur de Verificació' que apareix a la capçalera.

Codi Segur de Verificació: 81d3659b-e624-4ce0-8a74-93cb125600dc
Origen: Ciutadà
Identificador document original: ES_L01172240_2023_24276130
Data d'impressió: 29/11/2023 10:20:28
Pàgina 125 de 136

SIGNATURES
Cap signatura aplicada



Document únic de Protecció Civil de Vilallonga de Ter

novembre 2023

Infocat
Pla d'emergències per incendis forestals

Protegiu-vos del foc

Alguns hi ha les espècies que cal fer per evitar el foc i per protegir-se'n a les urbanitzacions, cases a l'Àlades i cases de pagès. Llegiu-la i conserveu-la. Si veieu informació addicional traqueu-la a U.I.Z.

Si hi ha un incendi, per favor la instrucció de l'acció a les espècies esmentades. No deixeu brulles enceses.

Les cisternes de residus de jardí estan prohibides, cal portar-les a l'abocador o triturar-les. No feu mai foc ni focs d'artifici en zones properes al bosc. No feu utilitzar barbacoes, però doneu-les al bosc, amb molta precaució i vigilància per una franja de tenyent sobre vegetació.

No! **No!** **No!**

Infocat
Pla d'emergències per incendis forestals

Centre d'Emergències
Direcció General de Protecció Civil

112 emergències
En una situació d'emergència, si necessiteu ajuda, trucareu al 112.

Codi Segur de Verificació: 81d3659b-e624-4ce0-8a74-93cb125600dc
Origen: Ciutadà
Identificador document original: ES_L01172240_2023_24276130
Data d'impressió: 29/11/2023 10:20:28
Pàgina 126 de 136

SIGNATURES
Cap signatura aplicada



Document únic de Protecció Civil de Vilallonga de Ter

novembre 2023

No!

Elimina les deixalles que s'acumulen a la buïda i albaques de la casa i les reserves de fienya.

Tingues a punt eines i tècniques contra incendis (mitjà gas, extintor) i alguna reserva d'aigua.

Elimina les tanques de fuel·oil, penjat amb molt intercanvi. Elimina la vegetació que es rambleu vora dels arbres amb fusta d'alta densitat.

En cas d'incendi d'alguna al·lò i aïllat, tanca les portes i les finestres i la para qualsevol fumat.

Reutilitza les parts que plouguen amb amoniacac.

Si ho fan de col·lectar, tanques els interruptors de llum i gas, agafa les coses imprescindibles (documentació, diners i medicaments) i marxa per un túnel o un servei de seguretat.

Si el foc s'acosta la casa, refugia't a les aïlles, tanca les portes i les finestres i la para qualsevol fumat.

Ompli d'aigua la banyera i les pilotes, i tanca l'aigua les portes i les finestres i col·loca tovallols molts a la porta.

Tanques tots els subministraments de combustible i gas, agafa les coses imprescindibles (documentació, diners i medicaments) i marxa per un túnel o un servei de seguretat.

Si un incendi s'apropia a camp obert, allunya't o veu en direcció oposada al vent i, si poden, embreca zona ja cremada.

Si estàs al cotxe, allunya't-ne i tanca els vidres.

Muller un envoltor i llança't-lo la cara per evitar el fum. No un refugi en jocs o coses a prop del mar o riu. Accedeix a l'aigua i, si cal, separa't d'ella.

AJUNTAMENT DE VILALLONGA DE TER
Aquest document és una còpia simple del document electrònic original. Comprova l'autenticitat del document a <https://vilallongadeter.emunicipis.ddgi.cat/OAC/ValidarDoc.jsp> - Utilitza el 'Codi Segur de Verificació' que apareix a la capçalera.



8.1.6. CONSELLS EN CAS DE SISMES

- **Consells preventius**

És molt important que estiguen preparats per afrontar les emergències: cal que tingueu a casa [preparat un equip d'emergències](#) i un [pla d'emergència familiar](#).

Reaccionar de manera adequada davant un sisme i mantenir la calma són elements clau per reduir els riscos.

Preneu consciència del risc i extremeu les mesures d'autoprotecció. Escolteu la ràdio i la televisió, consulteu els webs d'informació sísmica i seguïu les instruccions del twitter de Protecció Civil ([@emergenciescat](#)).

Recordeu: si necessiteu ajut truqueu al [112](#) i seguïu sempre les indicacions de les autoritats.

- **En el moment de la sacsejada**

Si sou a casa

Refugieu-vos sota una taula sòlida o bé en un angle de la paret i protegiu-vos el cap.

Allunyeu-vos de les finestres i protegiu-vos d'objectes que puguin caure (mobles, llums, etc.).

No sortiu dels edificis durant la sacsejada: molta gent és víctima de la caiguda d'objectes (cornises, vidres, etc.).

No agafeu l'ascensor.

Si sou al carrer

Allunyeu-vos dels edificis i pals elèctrics per evitar els objectes que puguin caure. Si no ho podeu fer, refugieu-vos en un portal.

Si sou dins un vehicle, atureu-vos en un lloc segur lluny de tot allò que perilli de caure. Quedeu-vos-hi dins amb els llums d'emergència encesos.





Document únic de Protecció Civil de Vilallonga de Ter

novembre 2023

- **Després de la sacsejada**

Escolteu la ràdio i seguiu les instruccions de les autoritats.

Tanqueu les connexions d'aigua, gas i llum. No connecteu cap aparell elèctric.

Evacueu l'edifici i emporteu-vos la vostra documentació, roba d'abric i, si en preneu, els medicaments que necessiteu.

Sortiu al carrer amb precaució i no utilitzeu l'ascensor.

Dirigiu-vos a un lloc aïllat i protegit de la caiguda d'objectes. Aneu pel mig del carrer, vigilant les voreres i el que hi pugués caure.

Eviteu apropar-vos a les zones sinistrades. No entreu a cap edifici afectat.

Eviteu les zones costaneres, ja que hi pot haver perill de grans onades (sisme submarí).

Seguiu sempre les instruccions de les autoritats.



- **Si quedeu atrapats**

- Mantingueu la calma.
- No crideu, i cobriu-vos la boca i el nas per evitar la pols.
- Colpegeu rítmicament pilars, canonades o el terra per alertar els equips de rescat.



8.1.7. REVETLLES EN PRECAUCIÓ

Consells per als petards

- **Abans de manipular els petards**

- Assegureu-vos de comprar els productes pirotècnics homologats en un establiment autoritzat.
- No us guardeu petards a les butxaques.
- Cal llegir les instruccions de cada article.

- **En encendre els petards**

- No subjecteu els petards amb les mans.
- No poseu els petards a prop de la cara ni del cos.
- Utilitzeu mitjans segurs per encendre el material pirotècnic: metxes i similars.
- Enceneu sempre la metxa per l'extrem, perquè us doni temps d'enretirar-vos.
- Si un petard no s'encén bé, no el toqueu fins al cap de mitja hora i remulleu-lo.
- No llanceu mai petards contra ningú.

- **On encendre els petards amb seguretat**

- No llanceu coets a menys de 500 metres de zones boscoses ni en aglomeracions de persones.
- Als llocs on es facin revetlles cal recollir la roba estesa i els tendals, i tancar portes i finestres.
- No encengueu cap petard dins les cases.
- No llanceu ni manipuleu petards des de balconades ni finestres.
- Vigileu que no hi hagi a la vora líquids inflamables. S'encenen fàcilment i els vapors poden explotar.

- **No manipuleu els petards**

- No tal·leu el tros final de les traques, poden explotar amb violència.
- No fiquen mai petards dins de totxanes ni ampolles, perquè en explotar fan metralla que pot fer molt de mal.

Consells per a les fogueres

- **Consells per als veïns**

- Procureu que tots els edificis veïns tinguin les finestres i els balcons tancats, no fos cas que les guspises o algun coet perdut entressin en algun habitatge i provoquessin un incendi.
- Plegueu els tendals que hi pugui haver a les terrasses.
- Respecteu la distància de 15 metres respecte dels cotxes aparcats.
- No heu de permetre mai que ningú salti damunt les brases.
- Necessiteu un permís: heu de comunicar a l'ajuntament la situació de les fogueres.





Document únic de Protecció Civil de Vilallonga de Ter

novembre 2023

- Les fogueres han de permetre el pas dels vehicles d'emergència.
- **El lloc a escollir**
 - No feu fogueres enlloc sense tenir l'autorització corresponent.
 - No feu la foguera a menys de 15 metres de la façana de cap edificació.
 - Està prohibit fer foc a tots els terrenys forestals de Catalunya, tant si estan poblats d'espècies arbòries com si no, i a la franja de 500 metres que els envolta.
 - Sobretot, vigileu el pas de les línies elèctriques, telefòniques, etc.
 - Si penseu fer la foguera en un solar, abans deixeu-lo net de bardisses o de materials inflamables.
 - Si la voleu fer al carrer, procureu que hi hagi obert un pas per als vehicles d'urgència.
 - Per no fer malbé el paviment, poseu terra o sorra (un mínim de 10 cm de gruix). Si el paviment és d'asfalt, aquesta precaució és imprescindible, de la mateixa manera que és obligatori el permís de l'ajuntament.
 - No feu la foguera prop d'un envà pluvial, ja que la dilatació provocada per la calor podria enderrocar-lo.
- **Els materials**
 - Heu d'anar amb compte amb el que cremareu. Han de ser coses que deixin brasa, sobretot de fusta.
 - No cremeu papers ni teixits, perquè el vent els pot enlairar. No utilitzeu mai bidons, llaines o esprais, ja que poden explotar, ni pneumàtics ni plàstics, pels seus efectes contaminants.
 - En general, feu la foguera petita i, si sobren materials, aneu-los-hi afegint a poc a poc.
 - Encara que sigui més lent i menys espectacular, heu d'encendre la foguera per diferents focus, de paper, de palla, etc. No feu servir mai gasolina ni qualsevol líquid inflamable.
 - Si fa vent, és millor que deixeu la festa per un altre any, no la convertíssim en una tragèdia.
- **Apagueu la foguera**
 - Tingueu en tot moment algun mitjà per apagar la foguera (galledes d'aigua, mànegues, extintors, etc.).
 - Vigileu la foguera fins que quedi del tot extingida i, sobretot, ruixeu el caliu perquè no hi pugui haver accidents.
- **Material divulgatiu**



<p>Als llocs on es fan revetlles cal recollir la roba estesa i els tendals, i tancar portes i finestres. No encengueu cap petard dins les cases.</p> 	<p>No us guardes petards a les butxaques. Assegureu-vos de comprar productes pirotècnics homologats i en establiments autoritzats.</p> <p>No!</p> 	<p>No subjecteu els petards amb les mans. No els poseu a prop de la cara ni del cos. Enceneu cada article seguint estrictament les seves instruccions concretes.</p> 
<p>No llanceu coets a menys de 500 metres de zones boscoses.</p> <p>No!</p> 	<p>Les candiales romanes que no tinguin mànec especial, han de fixar-les en un forat, en un test amb terra o amb sorra per no cremar-vos.</p> 	<p>Enceneu sempre la mitxa per l'extrem, perquè us doni temps d'anretirar-vos.</p> <p>No!</p> 
<p>No llanceu mai petards contra ningú. Si un petard no s'encén bé, no el toqueu fins al cap de mitja hora i remulleu-lo.</p> 	<p>Vigideu que no hi hagi a la vora líquids inflamables. S'encenen fàcilment i els vapors poden explotar.</p> <p>No!</p> 	<p>No tireu cap coet amb la mà, ni amb la canya trencada, perquè sortirà en una direcció inesperada i pot explotar malament.</p> 
<p>No fiqueu mai petards dins de trinxanes ni ampollies, perquè en explotar fan metralla que pot fer molt de mal.</p> <p>No!</p> 	<p>Les fogueres han de permetre el pas dels vehicles d'emergència. Per no fer malbé el paviment, poseu terra o sorra sota la foguera. Eviteu fer les fogueres en zones amb vegetació seca o arbrat.</p> 	<p>No tal·leu el tros final de les txaques, poden explotar amb violència.</p> <p>No!</p> 

GuiaProtocat FSU festa 2015 canviat mai 7

8205/16 1251

Codi Segur de Verificació: 81d3659b-e624-4ce0-8a74-93cb125600dc
Origen: Ciutadà
Identificador document original: ES_L01172240_2023_24276130
Data d'impressió: 29/11/2023 10:20:28
Pàgina 132 de 136

SIGNATURES
Cap signatura aplicada



Heu de comprar els productes pirotècnics als establiments autoritzats. Utilitzeu la pirotècnica de forma segura. No fiqueu els petards dins de cap totxana o altre recipient. No dispareu els coets en diagonal ni en contra del vent, no els dispareu des de balcons ni patis interiors i useu un llançacoets.

Tipus	Bengales	Petards	Voladors	Coets	Fonts	Bateries
	Bombetes, sorpresa japonesa	Trons, traques xineses	Peracaidudes, correcames, xiuladors, gira'sols, rodes	Coets de tro, coets de llum	Sortidors, volcans	Combinacions, candelles
Risc	baix	mitjà	mitjà	mitjà	mitjà	mitjà
Categoria	F1	F2	F3	F3	F3	F3



Per a més informació: interior.gencat.cat/revetlles

En cas d'una emergència, si necessiteu ajut, truqueu al telèfon únic, el 112.

Consell de protecció civil a les revetlles i les festes populars i tradicionals de Catalunya

Revetlles amb precaució

Consells de protecció civil a les revetlles i les festes populars i tradicionals de Catalunya.



Feu la festa amb seguretat

Aquest fulllet us explica qué cal fer per evitar un accident amb les fogueres i la pirotècnica de les revetlles.




Document únic de Protecció Civil de Vilallonga de Ter

novembre 2023

Revetlles amb precaució

Consells de protecció civil a les revetlles
i les festes populars i tradicionals de CatalunyaL'adquisició i
l'ús de
petards s'ha
de fer sota la
supervisió
d'adults.

Sigueu responsables amb els nens

Tingueu en compte que la **categoria F3** d'articles
pirotècnics no està autoritzada per als menors de 18 anys.

Amb la col·laboració de:

Mes informació a:
twitter: @protecciocivil
i al twitter @protecciocivil



8.1.8. CONCENTRACIÓ DE PERSONES

Consells per grans concentracions de persones

- **I durant la celebració de l'esdeveniment**

Si teniu previst anar a celebracions en llocs on es preveu que hi assisteixi molta gent, com ara espectacles culturals, esdeveniments esportius i musicals, festes populars o manifestacions, tingueu en compte els consells d'autoprotecció següents:

- Abans d'anar-hi estigueu atents a les informacions oficials que emetin les autoritats sobre l'esdeveniment, així com les que apareguin als mitjans de comunicació.
- És important que porteu roba còmoda i adequada al lloc on aneu. Tingueu en compte també que el calçat que porteu us protegeixi bé els peus, ja que és la part del cos on es produeixen la majoria de ferides.
- Aneu-hi ben hidratats i porteu aigua en ampolles de plàstic.
- Tingueu localitzades les sortides d'emergència o les vies d'evacuació i estigueu atents a les indicacions del personal de seguretat.
- Si aneu acompanyats o en grup, acordeu un punt de referència on tornar-vos a reunir en cas que us separeu o us perdeu.
- Si aneu amb nens porteu-los a coll o de la mà. Estigueu pendents de la gent gran i de les persones amb impediments.
- Porteu la documentació a sobre. En el cas dels nens, gent gran i discapacitats psíquics prepareu una fitxa amb les seves dades i un telèfon de contacte, i feu que la portin en un lloc visible per si es perden. També poden portar la polsera identificativa de Protecció Civil.
- En entrar o sortir no us atureu davant de les portes ni als passadissos.
- En concentracions massives a l'exterior, si teniu la sensació d'estar atrapats o sense sortida possible, busqueu una ubicació alternativa on pugueu localitzar una via d'evacuació.
- No pugueu a baranes, reixes ni altres elements inestables que puguin ser perillosos.
- Una vegada finalitzat l'esdeveniment, abandoneu el lloc de forma ordenada, respectant l'ordre de sortida i seguint les indicacions dels serveis de seguretat. No oblideu els vostres objectes personals.

- **En cas d'emergència**

- Mantingueu la calma i estigueu atents a les indicacions dels serveis d'emergència. Si sou en un recinte tancat no feu servir els ascensors.
- Dirigiu-vos a les sortides pels llocs indicats sense aturar-vos. En cap cas torneu enrere.
- Eviteu cridar, córrer o empènyer els altres, ja que podríeu provocar situacions molt perilloses per la gran quantitat de persones que hi ha concentrades.
- Una vegada estigueu en una zona segura, si no trobeu alguna persona informeu-ne els serveis d'emergència.

Recordeu: davant de qualsevol emergència personal o col·lectiva, truqueu al 112, mantingueu la calma i seguïu les indicacions dels serveis operatius. Si truqueu des d'un telèfon mòbil i no us dóna senyal, pot ser que les línies estiguin saturades: busqueu un telèfon fix per fer la trucada.





8.1.9. ONADES DE CALOR

A CASA

- **Controleu la temperatura**

- Durant el dia, tanqueu les persianes de les finestres on toca el sol.
- A la nit, obriu les finestres de casa per refrescar-la.
- Estigueu-vos a les habitacions més fresques.
- Recorreu a algun tipus de climatització (ventiladors, aire condicionat). Si no en teniu, mireu de passar com a mínim dues hores al dia en llocs climatitzats (centre comercials, cinemes, etc..)
- Refresqueu-vos sovint amb dutxes, tovalloles mullades amb aigua, etc.
- Beveu aigua fresca de forma regular encara que no tingueu set.
- Si teniu animals de companyia, procureu que no s'estiguin al sol i hidrateu-los.

AL CARRER

- **Eviteu el sol directe**

- Porteu una gorra o un barret.
- Utilitzeu roba lleugera (cotó), de colors clars i que no sigui ajustada.
- Procureu caminar per l'ombra, estar sota un para-sol quan estigueu a la platja i descansau en llocs frescos del carrer o en espais que estiguin climatitzats.
- Porteu aigua i beveu-ne sovint.
- Mulleu-vos una mica la cara i, fins i tot, la roba.
- Eviteu sortir a les hores de més calor i eviteu les activitats físiques intenses.

AL COTXE

- Eviteu viatjar amb cotxe durant les hores de més calor: porteu sempre líquids per hidratar-vos.
- No deixeu mai els nens ni les persones especialment vulnerables a l'interior del vehicle amb les finestres tancades. Tampoc podeu deixar dins el cotxe amb les finestres tancades els animals de companyia.
- Quan feu un viatge llarg, atureu-vos periòdicament per descansar i refrescar-vos.
- Feu una atenció especial als canvis sobtats de temperatura que es produeixen en entrar i sortir del vehicle.

ALS ÀPATS

- Feu menjars lleugers, eviteu els menjars molt calents i els que aporten moltes calories (salses, fregits, arrebossats).
- Preneu aliments rics en aigua (fruites, verdures i hortalisses); us ajudaran a recuperar les sals minerals perdudes per la suor.
- Beveu molta aigua i suc de fruita al llarg del dia, encara que no tingueu set.
- No prengueu begudes alcohòliques.



Codi Segur de Verificació: 81d3659b-e624-4ce0-8a74-93cb125600dc
Origen: Ciutadà
Identificador document original: ES_L01172240_2023_24276130
Data d'impressió: 29/11/2023 10:20:28
Pàgina 136 de 136

SIGNATURES
Cap signatura aplicada



Document únic de Protecció Civil de Vilallonga de Ter

novembre 2023

AJUDEU ALS ALTRES

- **Si coneixeu gent gran o malalta que viu sola**
 - Mireu de visitar-los un cop al dia.
 - Ajudeu-los a seguir aquests consells.
 - Si prenen medicació, reviseu amb el seu metge si aquest pot influir en la termoregulació i s'hi s'ha d'ajustar o canviar.

- **Si trobeu alguna persona amb els efectes de la deshidratació**
 - Aviseu urgentment els serveis mèdics o el 112.
 - Trasladeu-la a un indret més fresc.
 - Doneu-li aigua, mulleu-la i venteu-la, fins que arribin els professionals de la salut.