
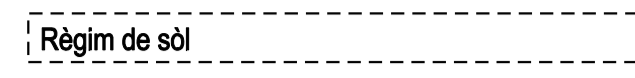





-  Delimitació municipal
-  Règim de sòl
-  Sòl Urbà
-  Sòl Urbanitzable
-  Sòl No Urbanitzable

Cartografia de base: Institut Cartogràfic de Catalunya
 Cartografia topogràfica 1/1000 cedida per la Diputació de Girona

POUM
 Ajuntament de Verges
 PLA D'ORDENACIÓ URBANÍSTICA MUNICIPAL
 Plànol normatiu novembre 2022

n.1 Estructura General i Orgànica del Territori
 Règim de sòl i infraestructures
 generals

escala: A1 1/8.000 - A3 1/16.000
 land | up ESTEVE COROMINAS - Arquitecte