

POUM DE TORRENT TORRENT

CATÀLEG DE BENS A PROTEGIR PATRIMONI ARQUITECTÒNIC E

CASTELL (i muralles) DE TORRENT

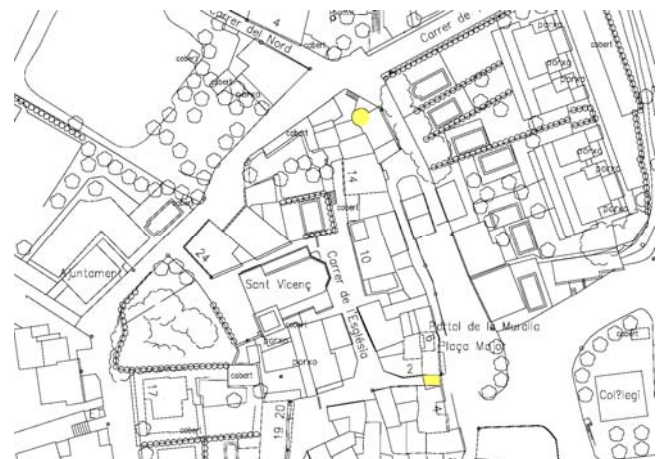
E 01



1_ SITUACIÓ:

ADREÇA:	Plaça Major 4 i Tomas Coll 2
COORDENADES UTM:	X: 510663,58 Y: 4644650,28
DADES CADASTRALS:	0646903EG1404N0001WY i 0646901EG1404N0001UY PROPIETAT: PRIVADA

PLÀNOL:



2_ DESCRIPCIÓ DEL BÉ:

TIPOLOGIA:	Edificacions civils		
ESTAT DE CONSERVACIÓ:	BO		
ÚS ACTUAL:	residencial	ÚS ORIGINAL:	militar

DESCRIPCIÓ DE L'ENTORN:

Les restes estan situades al nucli antic de la població, dins de l'entremat de carrers medievals de dins de muralles. La formalització dels carrers mantenen la configuració de l'entremat medieval i recinte emmurallat.

DESCRIPCIÓ TÈCNICA I CONSTRUCTIVA:

Del Castell, situat a l'interior del nucli històric, no en queden rastres. Si resten notables vestigis del recinte murallat amb un portal adovellat amb matacà format per un arc de mig punt adovellat, i volta de canó en la part coberta. A la part superior, a més del matacà restaurat amb poc cert, hi ha espilleres. També cal destacar una torre de planta circular a l'angle NE del recinte.

POUM DE TORRENT

TORRENT

CATÀLEG DE BENS A PROTEGIR

PATRIMONI ARQUITECTÒNIC E

3_ HISTÒRIA:

DATA: XIV AUTOR: Desconegut PROMOTOR: Desconegut

BREU RESSENYA HISTÒRICA:

Les primeres notícies escrites que tenim del lloc de Torrent les trobem en una butlla del papa Benet VIII de l'any 1017, quan confirmava unes possessions de Sant Esteve de Banyoles en aquest terme. No és fins el s.XIV quan apareix anomenat el Castell de Torrent, concretament en el 1377 quan Beatriu de Xetmar va vendre la jurisdicció d'aquest castell a Berenguer de Cruïlles per 45.000 sous. A partir d'aquest moment, la fortificació estarà en mans d'aquest llinatge. De fet, en 1770, Felip de Cruïlles de Peratallada-Rajadell i de Peguera, baró de Cruïlles i senyor de Torrent va ser nomenat marquès del Castell de Torrent pel rei Carles III.

BIBLIOGRAFIA:

Egipci, Generalitat de Catalunya
www.artmedieval.net

4_ DADES URBANÍSTIQUES:

RÈGIM DEL SÒL: URBA

CATALOGACIÓ

5_ RAONS QUE ACONSELLEN LA CATALOGACIÓ:

MOTIUS DE LA CATALOGACIÓ:

Pel gran valor històric com a testimoni d'una època, important en l'assentament de Torrent, pel valor arquitectònic de les restes que ens han arribat amb la configuració i materials originals (espitlleres, arc adovellat, torre,...) i pel valor ambiental que li confereix la seva singularitat com a edifici, o parts, representatives de la imatge urbana i ciutadana del poble.

TIPUS I NIVELL DE PROTECCIÓ:

NIVELL 1 INTEGRAL

ALTRES CATALOGACIONS:

BCIN/ Monument històric/ 1656-MH/ R-I-51_6123/ Decret/22/04/1949

ÀMBIT DE PROTECCIÓ:

EDIFICI I/O PARTS

ENTORN DE PROTECCIÓ:

COINCIDENT AMB L'ÀMBIT DE LA CLAU 1 del POUM

Les parts catalogades com a BCIN són el portal d'accés al recinte emmurallat, en tota la seva alçada, i la torre situada a l'extrem nord-est del recinte, la qual queda al descobert en part, i en part forma part de l'interior d'un dels habitatges d'aquesta zona.

Degut a l'importància de les restes, s'ha determinat una àrea de delimitació urbanística d'espectativa arqueològica a la zona entre el portal d'entrada i la torre, ja que molt possiblement coincideix amb un dels trams de muralla.

USOS PERMESOS:

segons POUM

NORMATIVA ESPECÍFICA:

Llei de patrimoni català sobre actuacions en un BCIN.

OBSERVACIONS:

POUM DE TORRENT TORRENT

CATÀLEG DE BENS A PROTEGIR PATRIMONI ARQUITECTÒNIC E

SANT VICENÇ DE TORRENT

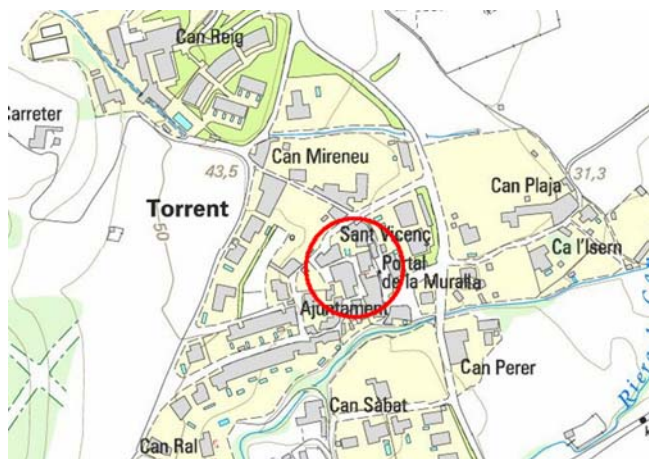
E 02



1_ SITUACIÓ:

ADREÇA:	Plaça de l'Església 3		
COORDENADES UTM:	X: 510628,93 Y: 4644669,82		
DADES CADASTRALS:	0646202EG1404N0001A	PROPIETAT:	PRIVADA

PLÀNOL:



2_ DESCRIPCIÓ DEL BÉ:

TIPOLOGIA:	Edifici de culta		
ESTAT DE CONSERVACIÓ:	BO-MITJÀ		
ÚS ACTUAL:	Religiós	ÚS ORIGINAL:	Religiós

DESCRIPCIÓ DE L'ENTORN:

Es troba situada enmig d'un entremat de carrers estrets, d'origen medieval. L'accés es produeix per la plaça de l'Església, de dimensions reduïdes. Al costat dret adossat a l'església, es situa el cementiri.

DESCRIPCIÓ TÈCNICA I CONSTRUCTIVA:

La planta és d'una nau amb capelles laterals, i capçalera poligonal de cinc cares. La façana principal és rectangular, amb frontó i fornícula, sense imatge, amb decoració de relleus geomètrics i esferes. Acaba la façana un rosetó senzill. El campanar és situa a sud i és de planta quadrada i arcades de mig punt. L'interior està format per voltes de llunetes i arcs de mig punt, tan a la nau com a la capçalera i capelles laterals. Els murs són de rebles i morter, amb carreus a les cantonades.

POUM DE TORRENT TORRENT

CATÀLEG DE BENS A PROTEGIR PATRIMONI ARQUITECTÒNIC E

3_ HISTÒRIA:

DATA: 1724 AUTOR: Agustí Soriano PROMOTOR: Desconegut

BREU RESSENYA HISTÒRICA:

Tal i com mostra l'inscripció del mur de capçalera, la primera pedra de l'actual església, d'estil barroc, va ser investida el 1724. Tot i això, hi ha referències a l'església de Sant Vicenç ja en el segle XIV. Sembla que l'església original es va assentar on hi havia una de les torres del castell-muralla de Torrent.

BIBLIOGRAFIA:

Egipci, Generalitat de Catalunya
Arxiu COAC

4_ DADES URBANÍSTIQUES:

RÈGIM DEL SÒL: URBA

CATALOGACIÓ

5_ RAONS QUE ACONSELLEN LA CATALOGACIÓ:

MOTIUS DE LA CATALOGACIÓ:

Pel gran valor històric promotor de l'assentament de Torrent, pel seu valor arquitectònic de l'edifici que ha arribat fins als nostres dies, amb materials i configuració originals, i pel seu valor ambiental que li confereix la seva singularitat com a edifici representatiu de la imatge urbana i ciutadana del poble.

TIPUS I NIVELL DE PROTECCIÓ:

NIVELL 2_ CONSERVACIÓ

ALTRES CATALOGACIONS:

BPU

ÀMBIT DE PROTECCIÓ:

Edifici i cementiri

ENTORN DE PROTECCIÓ:

Queda definit per l'espai públic en contacte amb l'edifici, que té marcat caràcter medieval, essent original a l'assentament de l'església, i inclou el cementiri adjunt, com a part del conjunt.

Degut a la configuració històrica dels cementiris a l'entorn de les esglésies, s'ha determinat una àrea de delimitació urbanística d'espectativa arqueològica a la zona adjacent a l'absis, ja que és possible la troballa de restes en aquest sentit.

USOS PERMESOS:

Segons POUM

NORMATIVA ESPECÍFICA:

OBSERVACIONS:

En el document de Catàleg de Béns a Protegir s'aconsella la seva tramitació com a BCIL (Bé Cultural d'Interés Local).

POUM DE TORRENT TORRENT

CATÀLEG DE BENS A PROTEGIR
PATRIMONI ARQUITECTÒNIC E

SANT LLOP

E 03



1_ SITUACIÓ:

ADREÇA:	Paratge de Sant Llop		
COORDENADES UTM:	X: 509867,80 Y: 4643770,20		
DADES CADASTRALS:	001520300EG04D0001RH	PROPIETAT:	PÚBLICA

PLÀNOL:



2_ DESCRIPCIÓ DEL BÉ:

TIPOLOGIA:	Capella		
ESTAT DE CONSERVACIÓ:	MITJÀ		
ÚS ACTUAL:	Religiós	ÚS ORIGINAL:	Religiós

DESCRIPCIÓ DE L'ENTORN:

Es situa en el paratge de Sant Llop, a l'extrem sud-oest del municipi, sobre el massís de les Gavarres, en l'extrem més septentrional de la serralada Litoral. El paratge de Sant Llop és una esplanada lliure de vegetació, amb un cert pendent on es situa l'ermita, i en el seu límit oest, l'antiga rectoria o casa de l'ermità. Aquesta edificació és de planta rectangular, molt allargada.

DESCRIPCIÓ TÈCNICA I CONSTRUCTIVA:

És una ermita de dimensions considerables, amb planta grega amb cúpula i dues capelles laterals formant el creuer. La capçalera és rectangular i l'interior es cobreix amb voltes de llunetes. Al frontis cal destacar la portalada, amb una llinda amb les dates de 1749 i 1757 gravades, anys d'inici i acabament del temple. Els murs estan fets amb grans rebles lligats amb morter, i carreus ven escairats a les cantonades.

POUM DE TORRENT TORRENT

CATÀLEG DE BENS A PROTEGIR PATRIMONI ARQUITECTÒNIC E

3_ HISTÒRIA:

DATA: 1757 AUTOR: Desconegut PROMOTOR: Desconegut

BREU RESSENYA HISTÒRICA:

Tot i que la capella actual datada del s.XVIII se sap que abans hi havia venerat Sant Vicenç, patró del poble, i per tant, molt segurament hi havia situada l'església de Sant Vicenç del Mont, nombrada ja en el 1400. Les reformes del s.XVIII van ser possibles gràcies a les almoines que recaptaven els ermitans en nom de sant Llop. Amb el temps, el culte a Sant Llop s'ha anat perdent, i ara és per Santa Llúcia quan se celebra l'aplec. Recentment s'han realitzat obres de neteja i consolidació. S'ha repicat els guixos de sostre i parets, rejuntat esquerdes i s'ha refet l'escala de pujar a l'altar. Tot i això encara no se celebra la missa per l'aplec per l'estat de la coberta, molt deteriorada.

BIBLIOGRAFIA:

Arxiu COAC

Placa situada en el lloc de Sant Llop. Autor: Elvis Mallorquí.

4_ DADES URBANÍSTIQUES:

RÈGIM DEL SÒL: NO URBANITZABLE

CATALOGACIÓ

5_ RAONS QUE ACONSELLEN LA CATALOGACIÓ:

MOTIUS DE LA CATALOGACIÓ:

Pel gran valor històric, anterior a l'assentament de Torrent a la plana, pel valor arquitectònic de l'edifici que ha arribat fins als nostres dies, amb materials i configuració originals i pel valor social que li confereix la seva singularitat com a edifici de culte i situació en el territori.

TIPUS I NIVELL DE PROTECCIÓ:

NIVELL 2_ CONSERVACIÓ

ALTRES CATALOGACIONS:

BPU

ÀMBIT DE PROTECCIÓ:

Edifici i entorn

ENTORN DE PROTECCIÓ:

Inclou el paratge de Sant Llop, i l'edificació, antiga rectoria o casa de l'ermità de Sant Llop.

USOS PERMESOS:

Segons POUM

NORMATIVA ESPECÍFICA:

OBSERVACIONS:

En el document de Catàleg de Béns a Protegir s'aconsella la seva tramitació com a BCIL (Bé Cultural d'Interès Local).

POUM DE TORRENT TORRENT

CATÀLEG DE BENS A PROTEGIR PATRIMONI ARQUITECTÒNIC E

CAN FIGA (CAN JOANALS)

E 04



1_ SITUACIÓ:

ADREÇA:	Veinat de Torrentí 1		
COORDENADES UTM:	X: 510451,58 Y: 4645479,54		
DADES CADASTRALS:	002110300EG14E0001GY	PROPIETAT:	PRIVADA

PLÀNOL:



2_ DESCRIPCIÓ DEL BÉ:

TIPOLOGIA:	Masia		
ESTAT DE CONSERVACIÓ:	MITJÀ		
ÚS ACTUAL:	Residencial	ÚS ORIGINAL:	Residencial

DESCRIPCIÓ DE L'ENTORN:

Està situat al veinat de Torrentí, format per un conjunt d'edificacions aïllades d'origen rural, situat a un km. al nord del poble de Torrent. Torrentí apareix esmentat ja a l'any 1017.

DESCRIPCIÓ TÈCNICA I CONSTRUCTIVA:

La masia, de planta baixa i pis, conté elements de fortificació o defensa, com és la torre de vigia situada a la cantonada sud-est. Té teulada és a dues aigües. A la façana principal conté una finestra central, amb ampit de pedra decorat amb motlures, i llinda també de pedra. És en els extrems d'aquesta façana on hi havia dues garites de vigilància, de les quals només es conserva la de l'extrem sud-est. Aquesta és cilíndrica i coberta cònica, feta de peces ceràmiques excepte el basament, de pedra acabat amb mènsula i amb un cap esculpit. Destaca a l'interior la sala major amb voltes de llunetes, i a la planta baixa, les voltes de pedra morterada que conformaven els espais pel bestiar. Els murs són de grans rebles desbastats travats amb morter, i carreus a les cantonades.

POUM DE TORRENT TORRENT

CATÀLEG DE BENS A PROTEGIR PATRIMONI ARQUITECTÒNIC E

3_ HISTÒRIA:

DATA: XVII AUTOR: Desconegut PROMOTOR: Desconegut

BREU RESSENYA HISTÒRICA:

Can Figa, actualment més conegut com a Can Joanals, data del segle XVII, pertany al veïnat de Torrentí. La portalada no és original, en haver sigut arrencada l'original de mig punt i grans dovelles.

BIBLIOGRAFIA:

Egipci, Generalitat de Catalunya
Arxiu COAC

4_ DADES URBANÍSTIQUES:

RÈGIM DEL SÒL: NO URBANITZABLE

CATALOGACIÓ

5_ RAONS QUE ACONSELLEN LA CATALOGACIÓ:

MOTIUS DE LA CATALOGACIÓ:

Pel gran valor històric com a testimoni dels assentaments d'origen rural al lloc de Torrentí, pel valor tipològic degut als elements de masia fortificada i arquitectònics pels elements que han arribat fins els nostres dies i pel valor social que li confereix la seva singularitat. Castells i fortificacions, Decret de 22 d'abril de 1949, recollit a la disposició addicional 1.2 LPCC

TIPUS I NIVELL DE PROTECCIÓ:

NIVELL 2_ CONSERVACIÓ

ALTRES CATALOGACIONS:

BPU

ÀMBIT DE PROTECCIÓ:

ENTORN DE PROTECCIÓ:

Es considera entorn de protecció els espais lliures i zones de conreu que la voregen.

USOS PERMESOS:

Segons POUM

NORMATIVA ESPECÍFICA:

Castells i fortificacions, Decret de 22 d'abril de 1949, recollit a la disposició addicional 1.2 LPCC

OBSERVACIONS:

En el document de Catàleg de Béns a Protegir s'aconsella la seva tramitació com a BCIL (Bé Cultural d'Interés Local), i fins i tot es creu important considerar la seva inclusió com a BCIN segons disposicions del Decret de 22 d'abril de 1949, "Castells i fortificacions" recollit a la disposició addicional 1.2 LPCC



1_ SITUACIÓ:

ADREÇA:	Poligon 3 Parcel·la 22		
COORDENADES UTM:	X: 510627,8 Y: 464471,7		
DADES CADASTRALS:	17210A003000220001RY	PROPIETAT:	PRIVADA

PLÀNOL:



2_ DESCRIPCIÓ DEL BÉ:

TIPOLOGIA:	Masia		
ESTAT DE CONSERVACIÓ:	BO		
ÚS ACTUAL:	Residencial	ÚS ORIGINAL:	Residencial

DESCRIPCIÓ DE L'ENTORN:

Es situa al nord-est del nucli de Torrent, a la zona de la plana. Amb accés des de la carretera a Sant Feliu de Boada a través d'un camí de terra.

DESCRIPCIÓ TÈCNICA I CONSTRUCTIVA:

La masia, de planta rectangular, consta de baixa i pis. La coberta és de teula i a dues aigües. Les façanes són de paredat que actualment és vist, amb obertures petites, amb llindes i brancals de pedra. El portal principal està format per llinda horitzontal i brancals amb dovelles.

POUM DE TORRENT TORRENT

CATÀLEG DE BENS A PROTEGIR PATRIMONI ARQUITECTÒNIC E

3_ HISTÒRIA:

DATA: AUTOR: Desconegut PROMOTOR: Desconegut

BREU RESSENYA HISTÒRICA:

Forma part de la xarxa d'assentaments rurals de la planta.

BIBLIOGRAFIA:

4_ DADES URBANÍSTIQUES:

RÈGIM DEL SÒL: NO URBANITZABLE

CATALOGACIÓ

5_ RAONS QUE ACONSELLEN LA CATALOGACIÓ:

MOTIUS DE LA CATALOGACIÓ:

Pel gran valor històric com a testimoni dels assentaments d'origen rural a la planta als voltants de Torrent, i pel valor ambiental que li confereix la seva situació i configuració exterior.

TIPUS I NIVELL DE PROTECCIÓ:

NIVELL 3 PARCIAL

ALTRES CATALOGACIONS:

Catàleg de masies de Torrent

ÀMBIT DE PROTECCIÓ:

Edifici principal

ENTORN DE PROTECCIÓ:

Es considera entorn de protecció els espais lliures i zones de conreu que la voregen.

USOS PERMESOS:

Segons POUM

NORMATIVA ESPECÍFICA:

OBSERVACIONS:



1_ SITUACIÓ:

ADREÇA:	Camí de Sant Feliu de Boada, 2		
COORDENADES UTM:	X: 510653,4 Y: 4644385,5		
DADES CADASTRALS:	0745401EG1404N0001BY	PROPIETAT:	PRIVADA

PLÀNOL:



2_ DESCRIPCIÓ DEL BÉ:

TIPOLOGIA:	Masia		
ESTAT DE CONSERVACIÓ:	Bo		
ÚS ACTUAL:	Residencial	ÚS ORIGINAL:	Residencial

DESCRIPCIÓ DE L'ENTORN:

Es situa a l'entrada de Torrent, des de la GI-652, amb accés des de la carretera de Sant Feliu de Boada. A l'entorn hi ha algunes edificacions auxiliars de l'activitat agrícola de l'entorn.

DESCRIPCIÓ TÈCNICA I CONSTRUCTIVA:

La masia, de planta rectangular, consta de baixa, pis i golfes. La coberta és de teula i a dues aigües. Les façanes són de paredat que actualment és vist, amb obertures petites, amb llindes i brancals de pedra. El portal principal està format per llinda horitzontal i brancals amb dovelles. L'edificació principal està voltat d'edificacions més modernes i menor tamany. D'aquestes cal destacar una galeria adossada a sud, amb arcs de ceràmica vista, de construcció moderna.

3_ HISTÒRIA:

DATA: AUTOR: Desconegut PROMOTOR: Desconegut

BREU RESSENYA HISTÒRICA:

BIBLIOGRAFIA:

4_ DADES URBANÍSTIQUES:

RÈGIM DEL SÒL: URBA

CATALOGACIÓ

5_ RAONS QUE ACONSELLEN LA CATALOGACIÓ:

MOTIUS DE LA CATALOGACIÓ:

Pel gran valor històric com a testimoni dels assentaments d'origen rural a la planta als voltants de Torrent, i pel valor ambiental que li confereix la seva situació i configuració exterior.

TIPUS I NIVELL DE PROTECCIÓ: NIVELL 3_ PARCIAL

ALTRES CATALOGACIONS:

ÀMBIT DE PROTECCIÓ: Edifici principal

ENTORN DE PROTECCIÓ:

Es considera entorn de protecció els espais lliures i zones de conreu que la voregen.

USOS PERMESOS: Segons POUM

NORMATIVA ESPECÍFICA:

OBSERVACIONS:

POUM DE TORRENT TORRENT

CATÀLEG DE BENS A PROTEGIR PATRIMONI ARQUITECTÒNIC E

CAN TORRENT

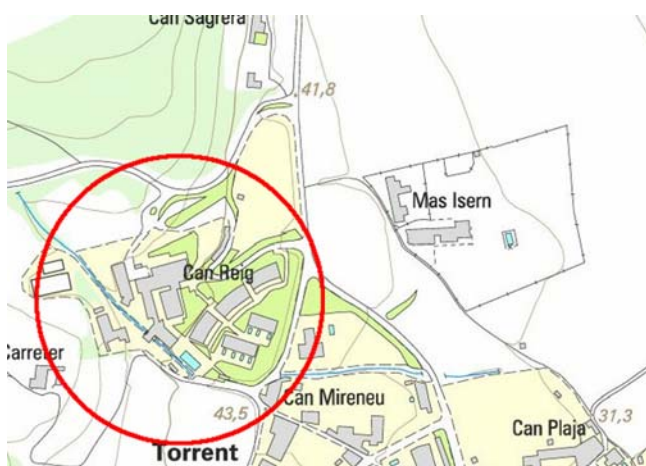
E07



1_ SITUACIÓ:

ADREÇA:	Poligon 4 Parcel·la 31		
COORDENADES UTM:	X: 510354,4 Y: 4644675,0		
DADES CADASTRALS:	17210A004000310001RY	Obtenir etiqueta	PROPIETAT: PRIVADA

PLÀNOL:



2_ DESCRIPCIÓ DEL BÉ:

TIPOLOGIA:	Masia		
ESTAT DE CONSERVACIÓ:	Bo		
ÚS ACTUAL:	Residencial	ÚS ORIGINAL:	Residencial

DESCRIPCIÓ DE L'ENTORN:

Es situa a l'extrem nord-oest, amb accés des de la carretera de Sant Feliu de Boada. A l'entorn hi ha nombroses edificacions auxiliars de l'activitat hotelera.

DESCRIPCIÓ TÈCNICA I CONSTRUCTIVA:

La masia, de planta rectangular, consta de baixa i pis, i és col·loca sobre una gran base formada per una terrassa porxada en la part inferior. La coberta és de teula i a dues aigües. Les façanes són de paredat que actualment és vist, amb obertures amb llindes i brancals de pedra. El portal principal està format per llinda horitzontal i brancals amb dovelles. A la façana est destaca una arqueria de tres arcs de mig punt adovellats i columnes. En l'última restauració, al 1998, s'han mantingut les façanes i els arcs interiors.

3_ HISTÒRIA:

DATA: AUTOR: Desconegut PROMOTOR: Desconegut

BREU RESSENYA HISTÒRICA:

BIBLIOGRAFIA:

4_ DADES URBANÍSTIQUES:

RÈGIM DEL SÒL: URBA

CATALOGACIÓ

5_ RAONS QUE ACONSELLEN LA CATALOGACIÓ:

MOTIUS DE LA CATALOGACIÓ:

Pel gran valor històric com a testimoni dels assentaments d'origen rural als límits de la planta als voltants de Torrent, i pel valor ambiental que li confereix la seva situació i configuració exterior.

TIPUS I NIVELL DE PROTECCIÓ: NIVELL 3_ PARCIAL

ALTRES CATALOGACIONS:

ÀMBIT DE PROTECCIÓ: Edifici principal

ENTORN DE PROTECCIÓ:

Es considera entorn de protecció els espais lliures que la voregen.

USOS PERMESOS: Segons POUM

NORMATIVA ESPECÍFICA:

OBSERVACIONS: