

SETCASES

Setcases és un poble pintoresc, on les seves cases, carrers i carrerons de pedra estan acuradament restaurats i guarden tot el regust d'un poble d'alta muntanya del Pirineu. Som una de les portes d'entrada al Parc Natural de les Capçaleres del Ter i del Freser, visita obligada des de fa anys per als amants de la muntanya i la natura i marc excepcional per a la pràctica de tota classe d'activitats: a l'hivern, amb l'estació de muntanya de Vallter 2000, i a l'estiu, per gaudir del paisatge, practicar senderisme, anar amb bicicleta, fer turisme familiar, etc. Endinsa't en el nostre patrimoni i cultura. Gaudeix de l'àmplia oferta de restauració amb una cuina de proximitat. Descobreix Setcases! Et donem la benvinguda!

Setcases es un pueblo pintoresco, en el que casas, calles y callejones de piedra están cuidadosamente restaurados y guardan todo el sabor de un pueblo de alta montaña del Pirineo. Somos una de las puertas de entrada al Parque Natural de las Cabeceras del Ter y del Freser, visita obligada desde hace años para los amantes de la montaña y la naturaleza y marco excepcional para la práctica de toda clase de actividades: en invierno, en la estación de montaña de Vallter 2000, y en verano, para disfrutar del paisaje, practicar senderismo, montar en bicicleta, hacer turismo familiar, etc. Adéntrate en nuestro patrimonio y nuestra cultura. Disfruta de la amplia oferta de restauración con una cocina de proximidad. ¡Descubre Setcases! ¡Te damos la bienvenida!



ORÍGENS | ORÍGENES

La llegenda explica que un pare i els seus set fills, ramaders, que no havien pujat mai a muntanya, es van aturar al pla dels Hospitalets perquè les ovelles pastuessin. Feia dos dies que hi eren i començà a nevar. Els fills quedaren meravellats, perquè mai no havien vist nevar, i corregueren a dir-ho al pare, que era cec. El pare els explicà que allò era neu, que arribaria a cobrir tota l'herba i que les ovelles es moririen de fam. Van començar a baixar i el pare va decidir que es quedarien on hi hagués saüc. I allà es van quedar... Cada un dels set fills es va construir una cabana, fet que va donar origen al nom de Setcases.

La leyenda cuenta que un padre y sus siete hijos, ganaderos, que no habían subido nunca a la montaña, se detuvieron en el llano de Els Hospitalets para que las ovejas pastaran. Cuando llevaban allí dos días, empezó a nevar. Los hijos quedaron maravillados, porque nunca habían visto nevar, y corrieron a decirselo al padre, que era ciego. El padre les explicó que aquello era nieve, que llegaría a cubrir toda la hierba y que las ovejas se morirían de hambre. Empezaron a bajar, y el padre decidió que se quedarían donde hubiera saüco. En el lugar donde se quedaron, cada uno de los siete hijos se construyó una cabaña, lo que dio origen al nombre de Setcases («siete casas» en catalán).

SABIES QUE... | SABÍAS QUE...



El primer refugi a Ulldeter, situat a 2.393 m d'altitud, es va inaugurar el 25 de juliol de 1909 i es va convertir en el primer refugi de muntanya de l'Estat. D'estil noucentista, va restar obert fins a la Guerra Civil. Actualment està en ruïnes, però queden dempeus algunes restes. Així mateix, hi ha una placa commemorativa.

El primer refugio en Ulldeter, situado a 2393 metros de altitud, se inauguró el 25 de julio de 1909 y se convirtió en el primer refugio de montaña del país. De estilo novecentista, estuvo abierto hasta la Guerra Civil. Actualmente está en ruinas, pero quedan en pie algunos restos. Además, lo recuerda una placa conmemorativa.

NATURA I MUNTANYA EN FAMÍLIA NATURA Y MONTAÑA EN FAMILIA



TURISME
FAMILIAR

Setcases és Destinació de Natura i Muntanya en Família.* Els pobles de la Vall de Camprodon es distingeixen per una oferta d'allotjaments, restaurants i activitats d'oci i de lleure centrats especialment en els més petits de la família. Gaudiu d'unes vacances en família a la vall!

Setcases es Destino de Naturaleza y Montaña en Familia. Los pueblos del Valle de Camprodon se distinguen por una oferta de alojamientos, restaurantes y actividades de ocio y tiempo libre centrados especialmente en los más pequeños de la familia. ¡Disfruta de unas vacaciones en familia en el valle!*

*Marca atorgada i certificada per: / Marca otorgada y certificada por:
Agència Catalana de Turisme.



Natura i Muntanya en Família

CONEIXES PAIS D'ART I D'HISTÒRIA CONOCES PAÍS DE ARTE E HISTORIA



Es tracta d'un projecte transfronterer per a la divulgació del patrimoni cultural de Les Valls Catalanes, que ens ofereix visites guiades en català i en francès a tots els municipis adherits a la marca. Entra a www.vallscatalanes.org i consulta-hi les visites guiades programades!


Se trata de un proyecto transfronterizo para la divulgación del patrimonio cultural de los valles catalanes, que nos ofrece visitas guiadas en catalán y en francés en todos los municipios adheridos a la marca. ¡Entra en www.vallscatalanes.org y consulta las visitas guiadas programadas!



Pais d'Art i d'Història Transfronterer Les Valls Catalanes

NO MARXIS SENSE VEURE | NO TE VAYAS SIN VER

SANT MIQUEL



Església d'estil romànic datada del segle XII. Avui, l'edifici mostra parts del segle XVII, com la nau, les capelles i la sagristia. El teulat i l'antiga volta de fusta van ser reconstruïts l'any 1728, a conseqüència d'un incendi.

Iglesia románica que data del siglo XII. Hoy, el edificio muestra partes del siglo XVII, como la nave, las capillas y la sacristía. El tejado y la antigua bóveda de madera fueron reconstruidos en 1728, a consecuencia de un incendio.

EL SEU RETAULE BARROC | EL RETABLO BARROCO

L'altar major constitueix una peça excel·lent del barroc català, època de desbordament ornamental. Fixa't en els diferents temes historiatos que s'hi reflecteixen. És dels pocs retaules que es van salvar durant la Guerra Civil i va ser restaurat l'any 1983.

El altar mayor constituye una pieza excelente del barroco catalán, una época de desbordamiento ornamental. Fíjate en los diferentes temas historiadados que se representan en él. Es de los pocos retablos que se salvaron durante la Guerra Civil y fue restaurado en 1983.

DESCOBREIX SETCASES ★



Per tot el poble hi trobaràs diferents plaques que expliquen curiositats històriques i patrimonials... Descobreix què s'amaga per Setcases!

Por todo el pueblo encontrarás diferentes placas que explican curiosidades históricas y patrimoniales... ¡Descubre qué se esconde por Setcases!

MUNICIPI DE SETCASES



EL RIPOLLÈS

Viu la teva història al Pirineu

CAT / CAST



LA PLATGETA

Banya't al riu Ter després d'una bona excursió... Refresca't i relaxa't amb la canalla durant els dies de més calor a la Platgeta de Setcases! Però ves amb compte: l'aigua està bastant freda, ja que ve de més de 2.400 m d'altitud!

Báñate en el río Ter tras una buena excursión... ¡Refrescate y relájate con los peques durante los días de más calor en la Platgeta de Setcases! Pero ten cuidado: el agua está bastante fría, ¡viene de más de 2400 metros de altitud!

MIRADORS DE SETCASES



El forat de l'Olla, el collet de Xuriguera, la Baidana i el balcó de la Costa Brava són quatre dels molts miradors que tenim a Setcases. Mira al mapa on es localitzen i contempla el municipi des de llocs privilegiats!

El Forat de l'Olla, el Collet de Xuriguera, la Baidana y el balcón de la Costa Brava son cuatro de los muchos miradores que tenemos en Setcases. ¡Ubícalos en el mapa y contempla el municipio desde lugares privilegiados!

PARC NATURAL DE LES CAPÇALERES DEL TER I DEL FRESER

Setcases forma part del Parc Natural de les Capçaleres del Ter i del Freser. Quasi 15.000 hectàrees de mostres molt variades i riques d'ecosistemes, hàbitats i espècies característiques dels paratges d'alta muntanya pirinenca, amb un gran ventall de possibilitats per gaudir-lo. Siguem responsables i respectem el medi! Petjada zero.

Setcases forma parte del Parque Natural de las Capçaleres del Ter i del Freser. Casi 15.000 hectàrees de muestras muy variadas de ecosistemas y especies características de la alta montaña pirenaica, con un gran abanico de posibilidades para disfrutar. ¡Sobre todo, debemos ser responsables y respetar el entorno! Con huella cero.

VALLTER 2000 TOT L'ANY | VALLTER 2000 TODO EL AÑO



Gaudeix de Vallter 2000 durant tot l'any! Quilòmetres d'esquí a poc més de dues hores de Barcelona! I a l'estiu, Vallter es reconverteix en una estació de muntanya amb propostes per a tothom! Et trobaràs enmig del parc natural: coneix-lo agafant el telecadira i camina fins al naixement del riu Ter, practica senderisme en família o fes el cim en algun dels nostres pics més emblemàtics: el Gra de Fajol, Bastiments, el pic de la Dona, Costabona... I si ets amant de les dues rodes, puja el port de muntanya, tot un repte! Descobreix-ho tot a www.vallter2000.cat.

Disfruta de Vallter 2000 durante todo el año. ¡Kilómetros de esquí a poco más de dos horas de Barcelona! Y en verano, Vallter se reconvierte en una estación de montaña con propuestas para todos. Te encontrarás en medio del parque natural: conócelo cogiendo el telesilla y camina hasta el nacimiento del río Ter, practica senderismo en familia o corona la cima en alguno de nuestros picos más emblemáticos: el Gra de Fajol, Bastiments, el pico de la Dona, Costabona... Y si eres amante de las dos ruedas, sube el puerto de montaña, ¡es todo un reto! Descubre todo en www.vallter2000.cat.

L'AGENDA DE SETCASES | LA AGENDA DE SETCASES

Fira de les Herbes

(juny) ☀️

Cap de Setmana Ramader

(estiu) ☀️

Festa Major de Sant Miquel

(últim cap de setmana de setembre) 🍁

Fira del Bolet

(tardor) 🍁

Cicle de Cinema de Muntanya

(consulta'n les dates)

Al llarg de tot l'any organitzem diferents esdeveniments. Consulta l'agenda al web de Setcases! www.setcases.cat

Feria de las Hierbas

(junio) ☀️

Fin de Semana Ganadero

(verano) ☀️

Fiesta Mayor de Sant Miquel

(último fin de semana de septiembre) 🍁

Feria de la Seta

(otoño) 🍁

Ciclo de Cine de Montaña

(consulta las fechas)

A lo largo de todo el año organizamos diferentes eventos. ¡Consulta la agenda en la web de Setcases! www.setcases.cat

Setcases t'ofereix mil possibilitats per descobrir el nostre territori amb els seus guies! Visites culturals, sortides d'alta muntanya, raquetes de neu, sortides d'interpretació de l'espai... Contacta amb l'Ajuntament i t'informarem de totes les possibilitats!

Setcases te ofrece mil posibilidades para descubrir nuestro territorio con sus guías: visitas culturales, salidas de alta montaña, raquetas de nieve, salidas de interpretación del espacio... ¡Contacta con el Ayuntamiento y te informaremos de todas las posibilidades!

🌸 Primavera / Primavera ☀️ Estiu / Verano 🍁 Tardor / Otoño ❄️ Hivern / Invierno

CAMINEM? RUTES DE L'ENTORN ¿CAMINAMOS? RUTAS DEL ENTORNO



LA CREUETA

Petit passeig de 10 minuts on tindràs una de les millors imatges de Setcases, amb un desnivell de tan sols 50 m i un recorregut de poc més de 300 m.

Pequeño paseo de 10 minutos donde tendrás una de las mejores imágenes de Setcases, con un desnivel de tan solo 50 metros y un recorrido de poco más de 300 metros.

CAMÍ DE SOCARRATS A BEDUIS


Recorregut / Recorrido

Tipologia / Tipología: circular

Distància / Distancia: 4 km

Temps / Tiempo: 1 h 30 min

Dificultat / Dificultad:
baixa / baja



Passeig pels voltants del poble amb molt bones vistes de Setcases. Coneixerem els camps on antigament els veïns portaven el ramat a pasturar. Hi trobarem murs de pedra, cabanes i barraques que s'utilitzaven fa anys.

Paseo por los alrededores del pueblo con muy buenas vistas de Setcases. Conoceremos los campos donde antiguamente los vecinos llevaban el ganado a pastar. Encontraremos muros de piedra, cabañas y barracas que se utilizaban antiguamente.

CAMÍ DE LA FAGEDA I LES CABANES

Recorregut / Recorrido

Tipologia / Tipología: circular

Distància / Distancia: 7,5 km

Temps / Tiempo: 2 h 20 min

Dificultat / Dificultad:
baixa / baja



El camí s'enfila en direcció a l'església de Sant Miquel fins a arribar a les cabanes, on podrem veure camps antics de conreu. Des del coll del Llop agafem una pista forestal, que ens portarà a endinsar-nos en una frondosa fageda.

El camino sube en dirección a la iglesia de Sant Miquel hasta llegar a las cabañas, donde podremos ver campos antiguos de cultivo. Desde el collado del Llop cogemos una pista forestal, que nos llevará a adentrarnos en un frondoso hayedo.

ITINERARI D'ULLDETER

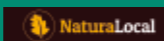
Recorregut / Recorrido

Tipologia / Tipología: circular

Distància / Distancia: 4,5 km

Temps / Tiempo: 1 h 35 min

Dificultat / Dificultad:
mitjana / mediana



Des de l'aparcament del refugi d'Ulldeter, seguim les marques del GR11 en direcció al refugi. Un cop el passem, a uns 400 m, agafem un corriol que travessant el riu s'encamina cap a les ruïnes del refugi vell i el naixement del Ter. Des d'aquí, un corriol en direcció nord-oest ens retorna al GR, que ens porta fins a l'inici de la ruta.

Desde el aparcamiento del refugio de Ulldeter, seguimos las marcas del GR11 en dirección al refugio. Una vez lo pasamos, a unos 400 metros, cogemos un sendero que atraviesa el río y se dirige hacia las ruinas del refugio viejo y el nacimiento del Ter. Desde aquí, un sendero en dirección noroeste nos devuelve al GR, que nos lleva hasta el inicio de la ruta.

ITINERARI DE BAIANA I CARBONERS PEL SALT DEL COSSI

Recorregut / Recorrido

Tipologia / Tipología: circular

Distància / Distancia: 8,3 km

Temps / Tiempo: 2 h 40 min

Dificultat / Dificultad:
mitjana / mediana



La ruta comença en direcció al mirador de la Creueta. Continuem pujant per la solana del Fuster fins a arribar al mirador de la Creu de la Baidana. Seguim la pista forestal fins a agafar el corriol que transcorre entre l'avetosa i arribem al salt del Cossi d'en Batlló. Tornem a Setcases per la carretera.

La ruta comienza en dirección al mirador de la Creueta. Continuamos subiendo por la solana del Fuster hasta llegar al mirador de la Creu de la Baidana. Seguimos la pista forestal hasta coger el sendero que transcurre entre el abetal y llegamos al salto del Cossi d'en Batlló. Volvemos a Setcases por la carretera.

Itinerànnia, xarxa de senders / Itinerànnia, red de senderos



Xarxa de senders senyalitzada que connecta tots els pobles de la comarca. Més informació a www.itinerannia.net

Red de senderos señalizada que conecta todos los pueblos de la comarca. Más información en: www.itinerannia.net

Descarrega't l'aplicació Natura Local: itineraris de natura i cultura autoguiats. Descárgate la aplicación Natura Local: itinerarios de naturaleza y cultura autoguiados.

És el sender de gran recorregut que travessa tots els Pirineus. Pel municipi hi transcorre el tram de Núria a Molló, passant pel refugi d'Ulldeter i Setcases.

GR-11 *Es el sendero de gran recorrido que atraviesa todos los Pirineos. Por el municipio transcurre el tramo de Núria a Molló, pasando por el refugio de Ulldeter y Setcases.*

GUIA DE SERVEIS | GUÍA DE SERVICIOS

Hotels-Restaurants / Hoteles-Restaurantes:

1	H*** Hotel La Coma [HG-001443]	972 136 073 / 972 136 074	www.hotellacoma.com
2	H** Hotel La Farga [HG-002197]	972 136 135	www.hotellafarga.com
3	Hostal La Cabanya [HG-002197]	972 136 135	www.lacabanya.net
4	Hostal d'Alta Muntanya Pastuira [HG-002072]	972 136 043	www.pastuira.com
5	Hostal El Molí [HG-000656]	972 136 049	www.elmoli.net
6	Hostal Can Tiranda [HG-001652]	972 136 052	www.cantiranda.com
7	Hostal Ter [HG-001832]	972 136 096	www.hostalter.com
8	Hostal Can Falera [HG-002238]	972 136 093	www.canfalera.com

Apartaments i Habitatges d'ús turístic / Viviendas y Apartamentos turísticos:

9	Can Vidal, Can Pagès i Can Ban [HUTG-000401, 000403] [HUTG-000404,000406] [ATG-000025]	972 136 074	www.hotellacoma.com/ca/cases-rurals
10	Can Bota [HUTG-020264,289,291,292,963,965,966 -032972- 035101,103]	680 788 915	
11	Apartament Casa Paco [HUTG-051452]	619 217 509	
12	Ap. Can Bundanci [HUTG-032930,937,940 - 033509,510,982]	972 740 119	www.apartamentscanbundanci.com
13	Ap. Mas Can Bruixat [HUTG-002507,508,509,510,511,512]	639 656 647	
14	Ap. Familiar FX Mellado [HUTG-016557]		

