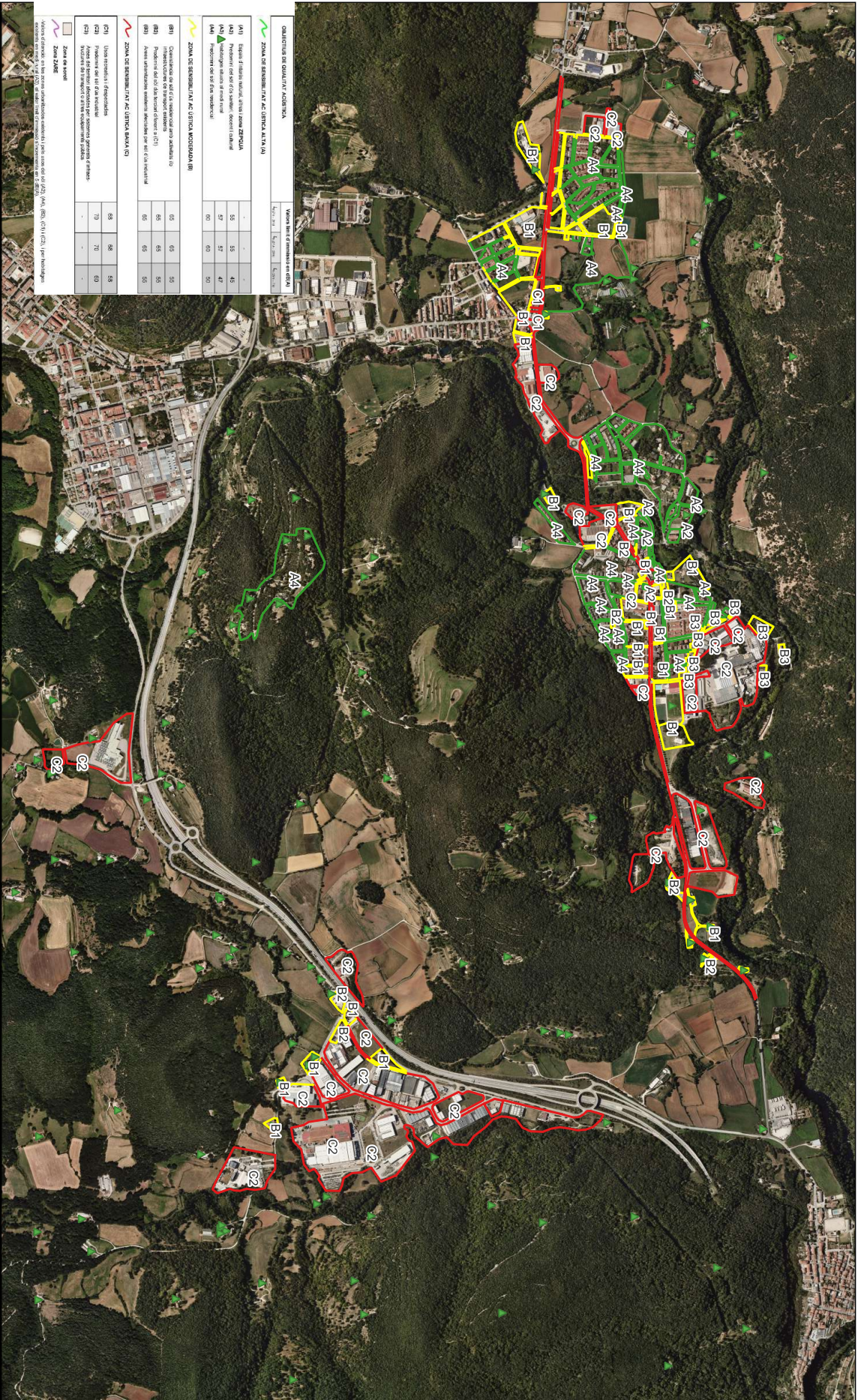


Codi Segur de Verificació:  
5a820b7b-63d3-48b7-bb0b-1eaefa3abd86  
Origen: Administració  
Identificador document: ES\_L01010014\_2026\_27206707  
Data d'impressió: 02/03/2026 10:45:59  
Pàgina 1 de 8

SIGNATURES  
1.- Angel Marcelino Sanchez de la Cruz (TCAT) (Enginyer Tècnic), 26/02/2026 12:25



**CONDICIONS DE QUALITAT ACÚSTICA**

Tipus de zona	Velocitat de propagació (m/s)	Temperatura (°C)	Humiditat (H)
ZONA DE SENSIBILITAT ACÚSTICA ALTA (A)	340	20	0,70
ZONA DE SENSIBILITAT ACÚSTICA MÈDIA (B)	340	20	0,70
ZONA DE SENSIBILITAT ACÚSTICA BAIXA (C)	340	20	0,70

**LEGENDA**

- (A1) Edificis i infraestructures que generen soroll
- (A2) Infraestructures que generen soroll
- (A3) Infraestructures que generen soroll
- (A4) Infraestructures que generen soroll
- (B1) Infraestructures que generen soroll
- (B2) Infraestructures que generen soroll
- (B3) Infraestructures que generen soroll
- (C1) Infraestructures que generen soroll
- (C2) Infraestructures que generen soroll

**ZONES DE SENSIBILITAT ACÚSTICA**

Tipus de zona	Velocitat de propagació (m/s)	Temperatura (°C)	Humiditat (H)
ZONA DE SENSIBILITAT ACÚSTICA ALTA (A)	340	20	0,70
ZONA DE SENSIBILITAT ACÚSTICA MÈDIA (B)	340	20	0,70
ZONA DE SENSIBILITAT ACÚSTICA BAIXA (C)	340	20	0,70

**CONDICIONS DE SENSIBILITAT ACÚSTICA**

Tipus de zona	Velocitat de propagació (m/s)	Temperatura (°C)	Humiditat (H)
ZONA DE SENSIBILITAT ACÚSTICA ALTA (A)	340	20	0,70
ZONA DE SENSIBILITAT ACÚSTICA MÈDIA (B)	340	20	0,70
ZONA DE SENSIBILITAT ACÚSTICA BAIXA (C)	340	20	0,70

Promotor:

Redactor:

Títol del projecte:  
**MAPA DE CAPACITAT ACÚSTICA DE SANT JOAN LES FONTS**

Escala:  
**1 : 15.000**

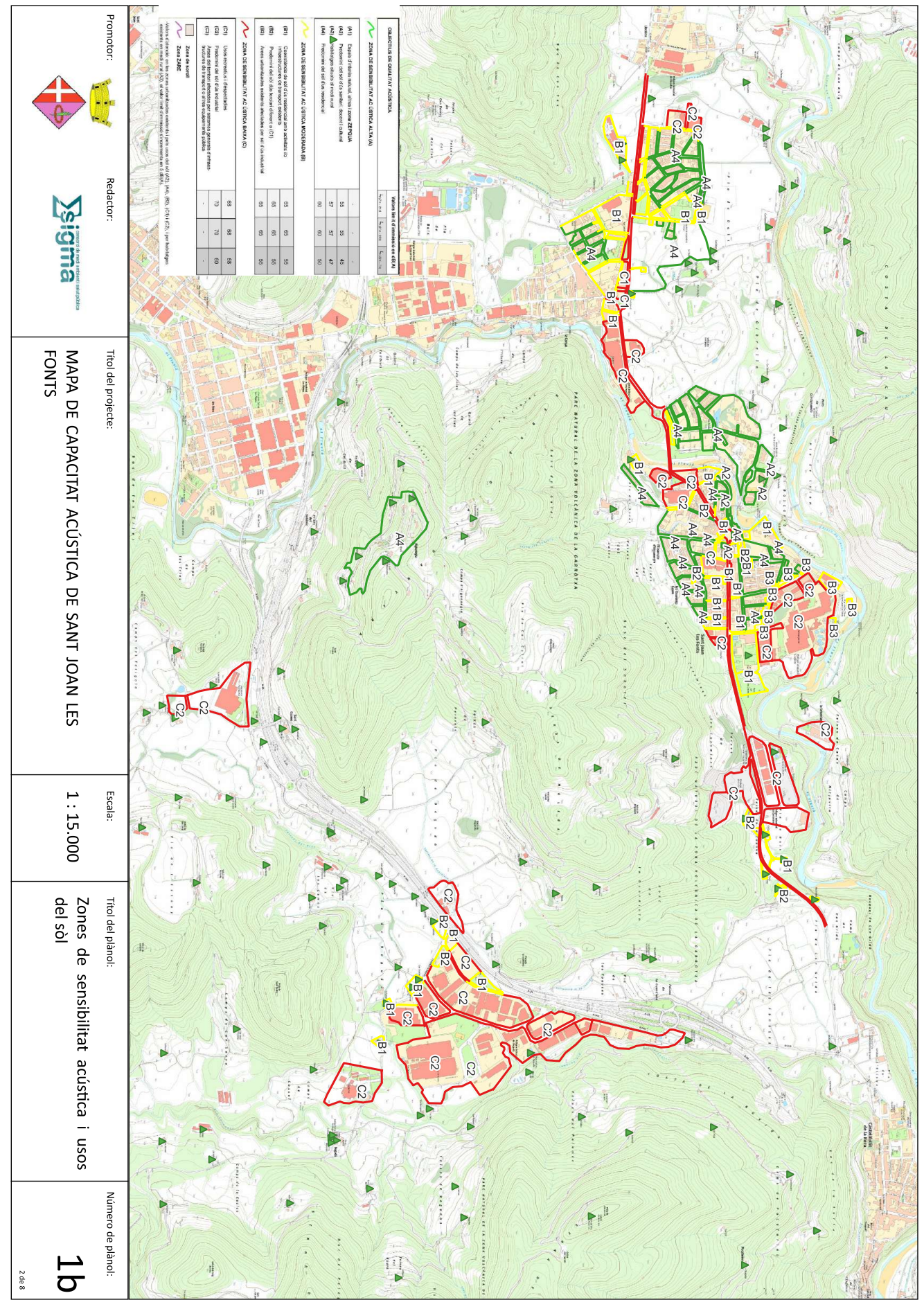
Títol del plànol:  
**Zones de sensibilitat acústica i usos del sòl**

Número de plànol:  
**1a**



Codi Segur de Verificació:  
5a820b7b-63d3-48b7-bb0b-1eaefa3abd86  
Origen: Administració  
Identificador document: ES\_L01010014\_2026\_27206707  
Data d'impressió: 02/03/2026 10:45:59  
Pàgina 2 de 8

SIGNATURES  
1.- Angel Marcelino Sanchez de la Cruz (TCAT) (Enginyer Tècnic), 26/02/2026 12:25

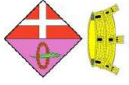






Codi Segur de Verificació:  
5a820b7b-63d3-48b7-bb0b-1eaefa3abd86  
Origen: Administració  
Identificador document: ES\_L01010014\_2026\_27206707  
Data d'impressió: 02/03/2026 10:45:59  
Pàgina 5 de 8

SIGNATURES  
1.- Angel Marcelino Sanchez de la Cruz (TCAT) (Enginyer Tècnic), 26/02/2026 12:25



Promotor:

Redactor:



Títol del projecte:  
MAPA DE CAPACITAT ACÚSTICA DE SANT JOAN LES  
FONTS

Escala:

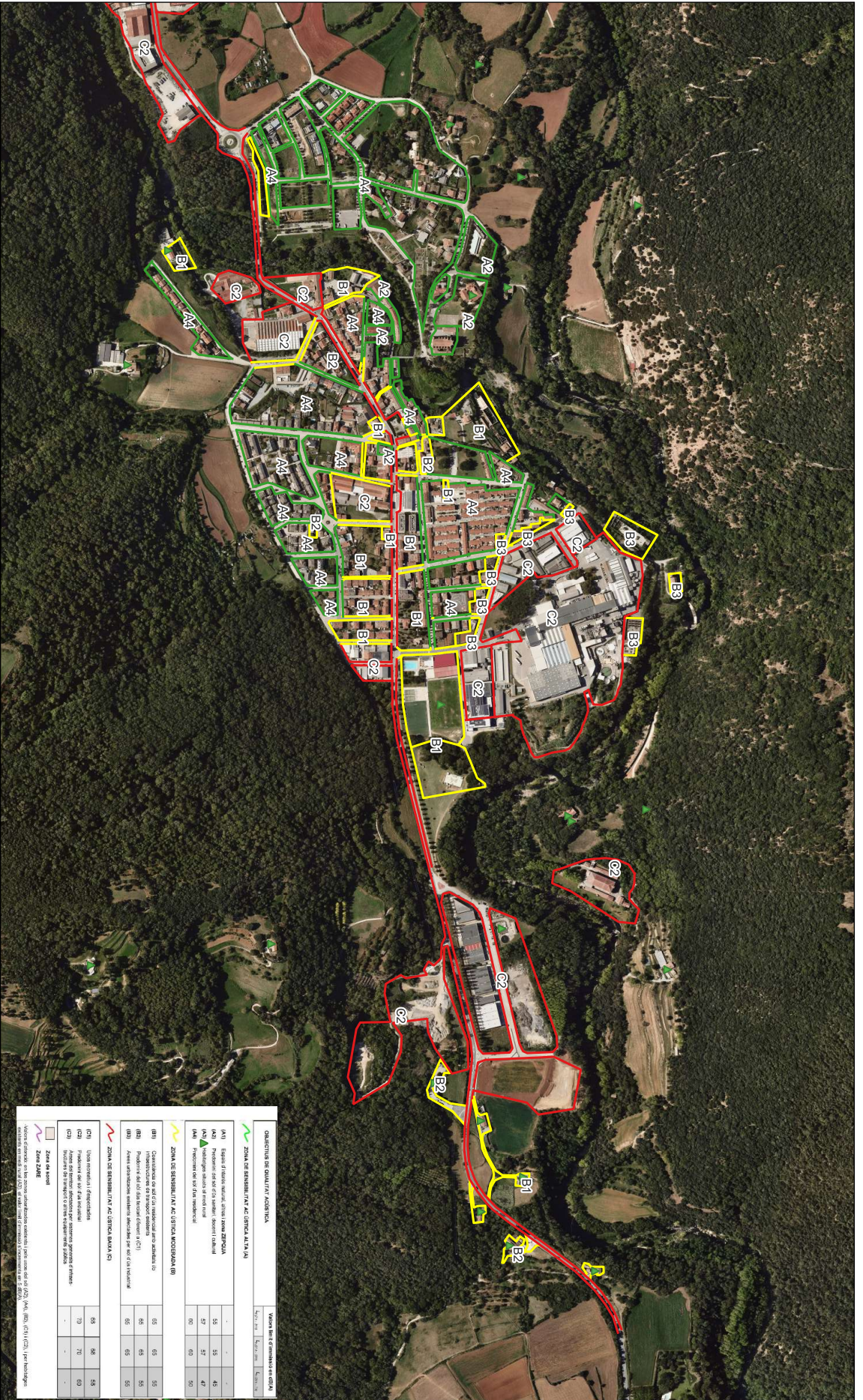
1 : 7.000

Títol del plànol:  
Zones de sensibilitat acústica i usos  
del sòl

Número de plànol:

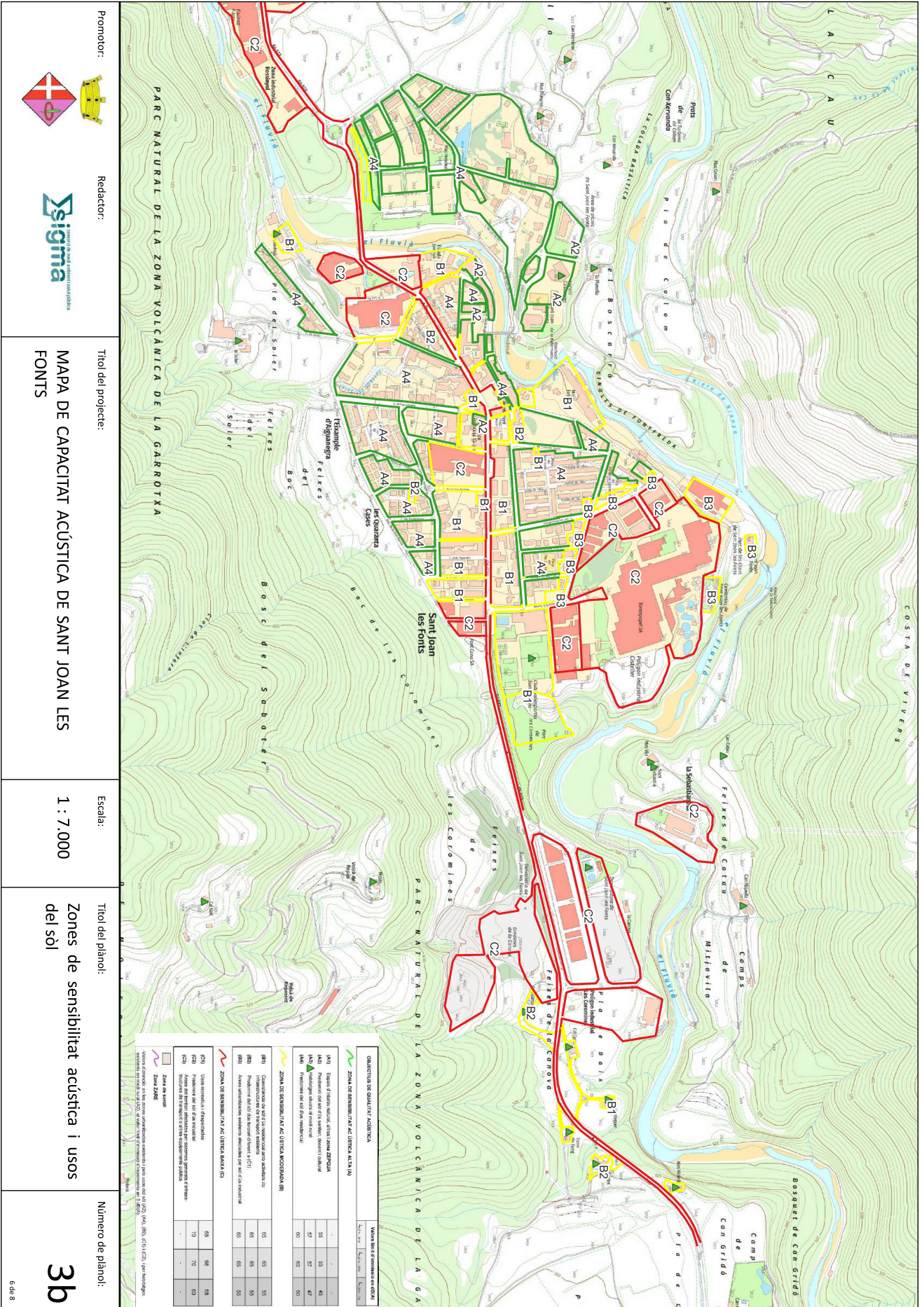
3a

5 de 8



Codi Segur de Verificació:  
5a820b7b-63d3-48b7-bb0b-1eaefa3abd86  
Origen: Administració  
Identificador document: ES\_L01010014\_2026\_27206707  
Data d'impressió: 02/03/2026 10:45:59  
Pàgina 6 de 8

SIGNATURES  
1.- Angel Marcelino Sanchez de la Cruz (TCAT) (Enginyer Tècnic), 26/02/2026 12:25



OBJECTIUS DE QUALITAT ACÚSTICA		Valors límit de sensibilitat acústica	
		Diària	Noturna
<b>ZONA DE SENSIBILITAT ACÚSTICA A1</b>			
A1	Èsplanades i zones d'ús recreatiu	55	55
A2	Parcs i jardins urbans	55	45
A4	Parcs i jardins rurals	47	47
A4	Parcs i jardins rurals	60	50
<b>ZONA DE SENSIBILITAT ACÚSTICA A2</b>			
A2	Parcs i jardins urbans	55	55
A4	Parcs i jardins rurals	60	55
<b>ZONA DE SENSIBILITAT ACÚSTICA A4</b>			
A4	Parcs i jardins rurals	60	55
<b>ZONA DE SENSIBILITAT ACÚSTICA B1</b>			
B1	Parcs i jardins rurals	60	55
<b>ZONA DE SENSIBILITAT ACÚSTICA B2</b>			
B2	Parcs i jardins rurals	60	55
<b>ZONA DE SENSIBILITAT ACÚSTICA B3</b>			
B3	Parcs i jardins rurals	60	55
<b>ZONA DE SENSIBILITAT ACÚSTICA C1</b>			
C1	Parcs i jardins rurals	60	55
<b>ZONA DE SENSIBILITAT ACÚSTICA C2</b>			
C2	Parcs i jardins rurals	70	60

Promotor:

Redactor:

Títol del projecte:  
**MAPA DE CAPACITAT ACÚSTICA DE SANT JOAN LES FONTS**

Escala:  
**1 : 7.000**

Títol del plànol:  
**Zones de sensibilitat acústica i usos del sòl**

Número de plànol:  
**3b**  
6 de 8



Codi Segur de Verificació:  
5a820b7b-63d3-48b7-bb0b-1eaefa3abd86  
Origen: Administració  
Identificador document: ES\_L01010014\_2026\_27206707  
Data d'impressió: 02/03/2026 10:45:59  
Pàgina 7 de 8

SIGNATURES  
1.- Angel Marcelino Sanchez de la Cruz (TCAT) (Enginyer Tècnic), 26/02/2026 12:25



Promotor:

Redactor:



Títol del projecte:  
**MAPA DE CAPACITAT ACÚSTICA DE SANT JOAN LES FONTS**

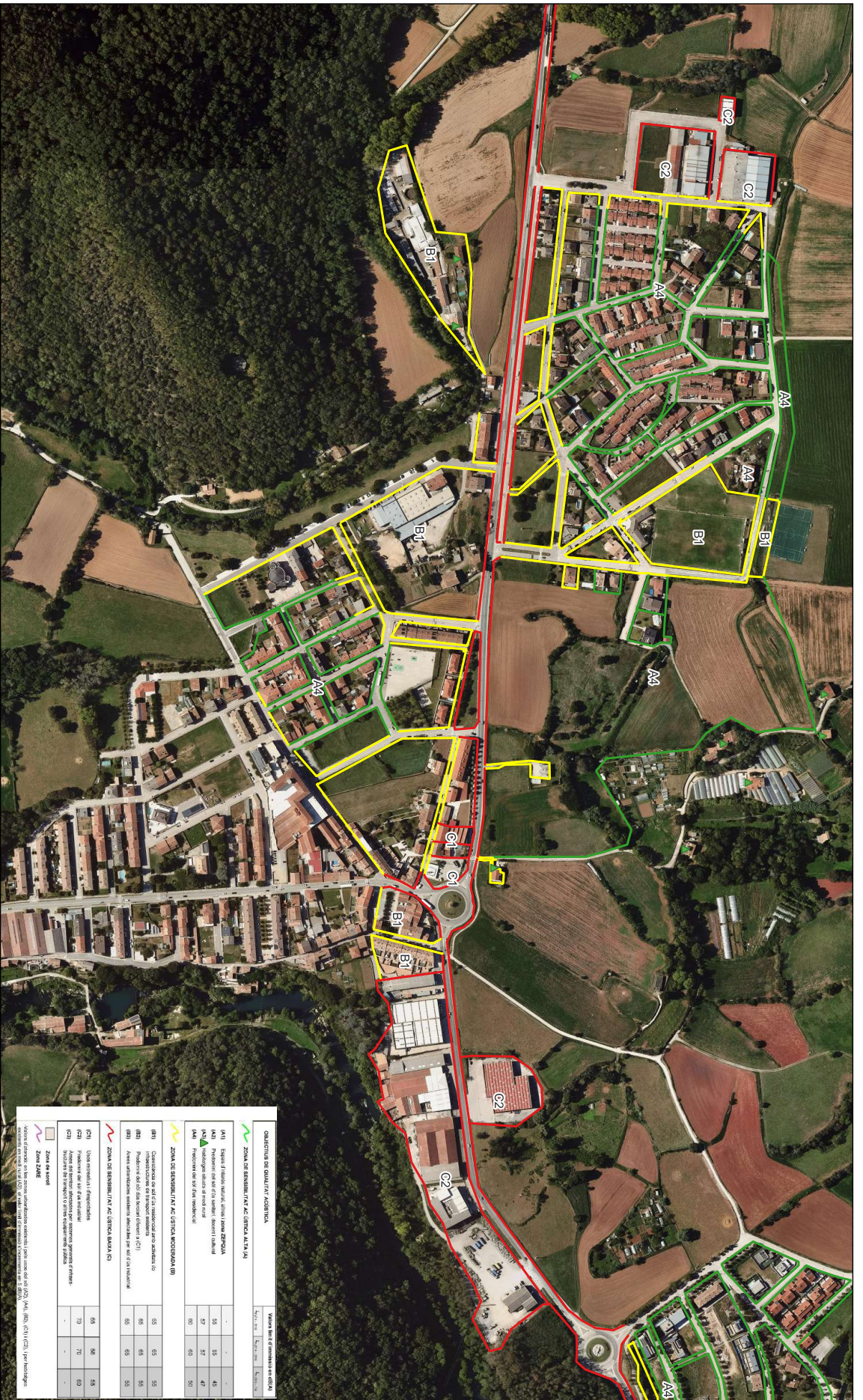
Escala:

**1 : 4.000**

Títol del plànol:  
**Zones de sensibilitat acústica i usos del sòl**

Número de plànol:

**4a**



CONTINGUTS DE QUANTITAT ACÚSTICA		NÚMERS DE SENSIBILITAT ACÚSTICA	
		1a	2a
(A1)	Entorn residencial amb zones verdes	55	55
(A2)	Entorn residencial amb zones verdes	57	47
(A3)	Entorn residencial amb zones verdes	57	47
(A4)	Entorn residencial amb zones verdes	60	50
<b>ZONA DE SENSIBILITAT ACÚSTICA MODERADA (B)</b>			
(B1)	Entorn residencial amb zones verdes	65	65
(B2)	Entorn residencial amb zones verdes	65	65
(B3)	Entorn residencial amb zones verdes	65	65
<b>ZONA DE SENSIBILITAT ACÚSTICA ALTA (C)</b>			
(C1)	Entorn residencial amb zones verdes	68	68
(C2)	Entorn residencial amb zones verdes	70	60
(C3)	Entorn residencial amb zones verdes	70	60

