


Codi Segur de Verificació:
63fc088b-59a1-40a4-a795-68ec4a1d71fa
Origen: Administració
Identificador document: ES_L01170638_2021_14137004
Data d'impressió: 07/05/2026 12:37:00
Pàgina 1 de 5

SIGNATURES
1.- JAUME HERNANDEZ MARTINEZ (SIG), 05/05/2021 17:10
2.- MARIA TERESA CUNILLERA GIRONA (AUT), 15/09/2021 19:21



MARIA TERESA
CUNILLERA
GIRONA - DNI
39852805S (AUT)

Signat digitalment per MARIA
TERESA CUNILLERA GIRONA -
DNI 39852805S (AUT)
Motiu: Text refós verificat pel
Ple de 15 de setembre de
2021
Data: 2021.09.15 19:21:52
+02'00'



JAUME
HERNANDEZ
MARTINEZ - DNI
38401986J (SIG)

Signat digitalment per
JAUME HERNANDEZ
MARTINEZ - DNI
38401986J (SIG)
Data: 2021.05.05
17:10:56 +02'00'

POUM
ESPINELVES - 2021

DOCUMENTACIÓ GRÀFICA
APROVACIÓ DEFINITIVA TEXT REFÓS

PLÀNOLS D'ORDENACIÓ. VOLUM 6

Codi Segur de Verificació:
63fc088b-59a1-40a4-a795-68ec4a1d71fa
Origen: Administració
Identificador document: ES_L01170638_2021_14137004
Data d'impressió: 07/05/2026 12:37:00
Pàgina 2 de 5

SIGNATURES
1.- JAUME HERNANDEZ MARTINEZ (SIG), 05/05/2021 17:10
2.- MARIA TERESA CUNILLERA GIRONA (AUT), 15/09/2021 19:21



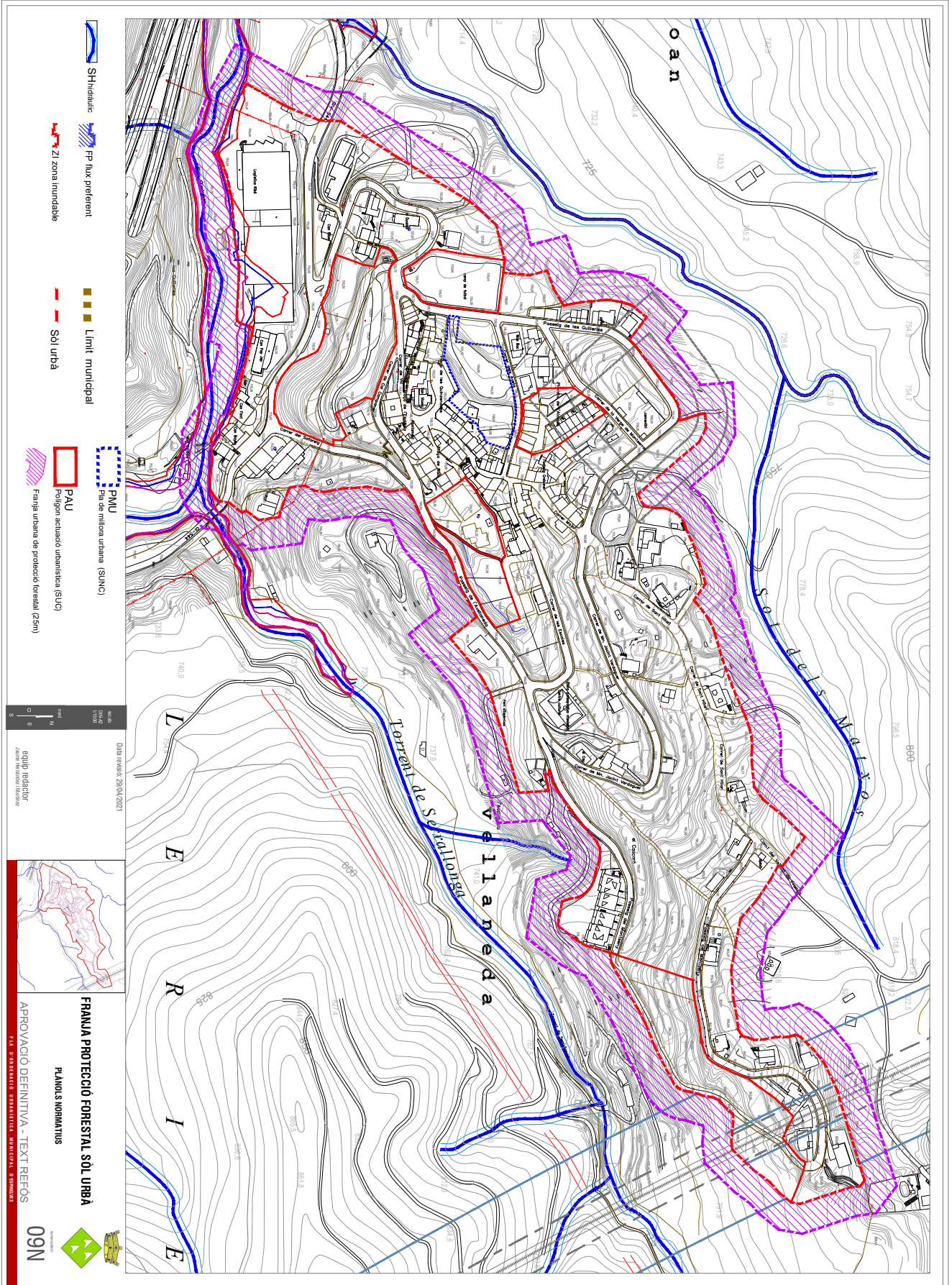
CONTINGUT APROVACIÓ DEFINITIVA- TEXT REFÓS

DOCUMENTACIÓ GRÀFICA

<table border="1" style="width:100%; border-collapse: collapse;"> <tr> <th colspan="2" style="background-color: #cccccc;">VOLUM -1-</th> </tr> <tr> <td style="width:10%;">01N</td> <td>CLASSIFICACIÓ DEL SÒL (5/5)</td> </tr> <tr> <td></td> <td>01.1N</td> </tr> <tr> <td></td> <td>01.2N</td> </tr> <tr> <td></td> <td>01.3N</td> </tr> <tr> <td></td> <td>01.4N</td> </tr> </table>	VOLUM -1-		01N	CLASSIFICACIÓ DEL SÒL (5/5)		01.1N		01.2N		01.3N		01.4N	<table border="1" style="width:100%; border-collapse: collapse;"> <tr> <th colspan="2" style="background-color: #cccccc;">VOLUM -5-</th> </tr> <tr> <td style="width:10%;">05N</td> <td>SECTORS I POLÍGONS DE PLANEJAMENT</td> </tr> <tr> <td>06N</td> <td>ESTRUCTURA GENERAL</td> </tr> <tr> <td>07N</td> <td>SISTEMA HIDRÀULIC</td> </tr> <tr> <td>08N</td> <td>SISTEMA COMUNICACIONS</td> </tr> </table>	VOLUM -5-		05N	SECTORS I POLÍGONS DE PLANEJAMENT	06N	ESTRUCTURA GENERAL	07N	SISTEMA HIDRÀULIC	08N	SISTEMA COMUNICACIONS												
VOLUM -1-																																			
01N	CLASSIFICACIÓ DEL SÒL (5/5)																																		
	01.1N																																		
	01.2N																																		
	01.3N																																		
	01.4N																																		
VOLUM -5-																																			
05N	SECTORS I POLÍGONS DE PLANEJAMENT																																		
06N	ESTRUCTURA GENERAL																																		
07N	SISTEMA HIDRÀULIC																																		
08N	SISTEMA COMUNICACIONS																																		
<table border="1" style="width:100%; border-collapse: collapse;"> <tr> <th colspan="2" style="background-color: #cccccc;">VOLUM -2-</th> </tr> <tr> <td style="width:10%;">02N</td> <td>ORDENACIÓ I QUALIFICACIÓ (SU-SUD) (3/3)</td> </tr> <tr> <td></td> <td>02.1N <i>NORD</i></td> </tr> <tr> <td></td> <td>02.2N <i>SUD</i></td> </tr> </table>	VOLUM -2-		02N	ORDENACIÓ I QUALIFICACIÓ (SU-SUD) (3/3)		02.1N <i>NORD</i>		02.2N <i>SUD</i>	<table border="1" style="width:100%; border-collapse: collapse;"> <tr> <th colspan="2" style="background-color: #cccccc;">VOLUM -6-</th> </tr> <tr> <td style="width:10%;">09N</td> <td>FRANJA PROTECCIÓ FORESTAL SÒL URBÀ</td> </tr> <tr> <td>10N</td> <td>PROGRAMACIÓ AGENDA</td> </tr> <tr> <td>11N</td> <td>MAPA CAPACITAT ACÚSTICA</td> </tr> </table>	VOLUM -6-		09N	FRANJA PROTECCIÓ FORESTAL SÒL URBÀ	10N	PROGRAMACIÓ AGENDA	11N	MAPA CAPACITAT ACÚSTICA																		
VOLUM -2-																																			
02N	ORDENACIÓ I QUALIFICACIÓ (SU-SUD) (3/3)																																		
	02.1N <i>NORD</i>																																		
	02.2N <i>SUD</i>																																		
VOLUM -6-																																			
09N	FRANJA PROTECCIÓ FORESTAL SÒL URBÀ																																		
10N	PROGRAMACIÓ AGENDA																																		
11N	MAPA CAPACITAT ACÚSTICA																																		
<table border="1" style="width:100%; border-collapse: collapse;"> <tr> <th colspan="2" style="background-color: #cccccc;">VOLUM -3-</th> </tr> <tr> <td style="width:10%;">03N</td> <td>ORDENACIÓ I QUALIFICACIÓ (SNU) (5/5)</td> </tr> <tr> <td></td> <td>03.1N</td> </tr> <tr> <td></td> <td>03.2N</td> </tr> <tr> <td></td> <td>03.3N</td> </tr> <tr> <td></td> <td>03.4N</td> </tr> </table>	VOLUM -3-		03N	ORDENACIÓ I QUALIFICACIÓ (SNU) (5/5)		03.1N		03.2N		03.3N		03.4N	<table border="1" style="width:100%; border-collapse: collapse;"> <tr> <th colspan="2" style="background-color: #cccccc;">VOLUM -7-</th> </tr> <tr> <td style="width:10%;">12N</td> <td>SERVEIS</td> </tr> <tr> <td></td> <td>12.1N <i>AIGUA POTABLE</i></td> </tr> <tr> <td></td> <td>12.2N <i>SANEJAMENT</i></td> </tr> <tr> <td></td> <td>12.3N <i>BT – MT- AT</i></td> </tr> <tr> <td></td> <td>12.4N <i>TELECOMUNICACIONS</i></td> </tr> </table>	VOLUM -7-		12N	SERVEIS		12.1N <i>AIGUA POTABLE</i>		12.2N <i>SANEJAMENT</i>		12.3N <i>BT – MT- AT</i>		12.4N <i>TELECOMUNICACIONS</i>										
VOLUM -3-																																			
03N	ORDENACIÓ I QUALIFICACIÓ (SNU) (5/5)																																		
	03.1N																																		
	03.2N																																		
	03.3N																																		
	03.4N																																		
VOLUM -7-																																			
12N	SERVEIS																																		
	12.1N <i>AIGUA POTABLE</i>																																		
	12.2N <i>SANEJAMENT</i>																																		
	12.3N <i>BT – MT- AT</i>																																		
	12.4N <i>TELECOMUNICACIONS</i>																																		
<table border="1" style="width:100%; border-collapse: collapse;"> <tr> <th colspan="2" style="background-color: #cccccc;">VOLUM -4-</th> </tr> <tr> <td style="width:10%;">04N</td> <td>NORMATIU NUCLI ANTIC -GUIA (13/13)</td> </tr> <tr> <td></td> <td>04.1N <i>c. DE VIC</i></td> </tr> <tr> <td></td> <td>04.2N <i>c. DE LES AGUDES</i></td> </tr> <tr> <td></td> <td>04.3N <i>c. DE LES ESCOLES</i></td> </tr> <tr> <td></td> <td>04.4N <i>c. DE LES ESCOLES</i></td> </tr> <tr> <td></td> <td>04.5N <i>c. SANT HILARI</i></td> </tr> <tr> <td></td> <td>04.6N <i>c. SANT HILARI</i></td> </tr> <tr> <td></td> <td>04.7N <i>c. SANT HILARI</i></td> </tr> <tr> <td></td> <td>04.8N <i>c. SANT HILARI</i></td> </tr> <tr> <td></td> <td>04.9N <i>c. SANT HILARI</i></td> </tr> <tr> <td></td> <td>04.10N <i>Plaça ESGLÉSIA</i></td> </tr> <tr> <td></td> <td>04.11N <i>plaça DE BAIX</i></td> </tr> <tr> <td></td> <td>04.12N <i>plaça DE BAIX</i></td> </tr> </table>	VOLUM -4-		04N	NORMATIU NUCLI ANTIC -GUIA (13/13)		04.1N <i>c. DE VIC</i>		04.2N <i>c. DE LES AGUDES</i>		04.3N <i>c. DE LES ESCOLES</i>		04.4N <i>c. DE LES ESCOLES</i>		04.5N <i>c. SANT HILARI</i>		04.6N <i>c. SANT HILARI</i>		04.7N <i>c. SANT HILARI</i>		04.8N <i>c. SANT HILARI</i>		04.9N <i>c. SANT HILARI</i>		04.10N <i>Plaça ESGLÉSIA</i>		04.11N <i>plaça DE BAIX</i>		04.12N <i>plaça DE BAIX</i>	<table border="1" style="width:100%; border-collapse: collapse;"> <tr> <td style="width:10%;">13N</td> <td>BENS A PROTEGIR (2/2)</td> </tr> <tr> <td></td> <td>13.1N <i>CATÀLEG DE MASIES I CASES RURALS</i></td> </tr> <tr> <td></td> <td>13.2N <i>PATRIMONI A PROTEGIR</i></td> </tr> </table>	13N	BENS A PROTEGIR (2/2)		13.1N <i>CATÀLEG DE MASIES I CASES RURALS</i>		13.2N <i>PATRIMONI A PROTEGIR</i>
VOLUM -4-																																			
04N	NORMATIU NUCLI ANTIC -GUIA (13/13)																																		
	04.1N <i>c. DE VIC</i>																																		
	04.2N <i>c. DE LES AGUDES</i>																																		
	04.3N <i>c. DE LES ESCOLES</i>																																		
	04.4N <i>c. DE LES ESCOLES</i>																																		
	04.5N <i>c. SANT HILARI</i>																																		
	04.6N <i>c. SANT HILARI</i>																																		
	04.7N <i>c. SANT HILARI</i>																																		
	04.8N <i>c. SANT HILARI</i>																																		
	04.9N <i>c. SANT HILARI</i>																																		
	04.10N <i>Plaça ESGLÉSIA</i>																																		
	04.11N <i>plaça DE BAIX</i>																																		
	04.12N <i>plaça DE BAIX</i>																																		
13N	BENS A PROTEGIR (2/2)																																		
	13.1N <i>CATÀLEG DE MASIES I CASES RURALS</i>																																		
	13.2N <i>PATRIMONI A PROTEGIR</i>																																		

Codi Segur de Verificació:
63fc088b-59a1-40a4-a795-68ec4a1d71fa
Origen: Administració
Identificador document: ES_L01170638_2021_14137004
Data d'impressió: 07/05/2026 12:37:00
Pàgina 3 de 5

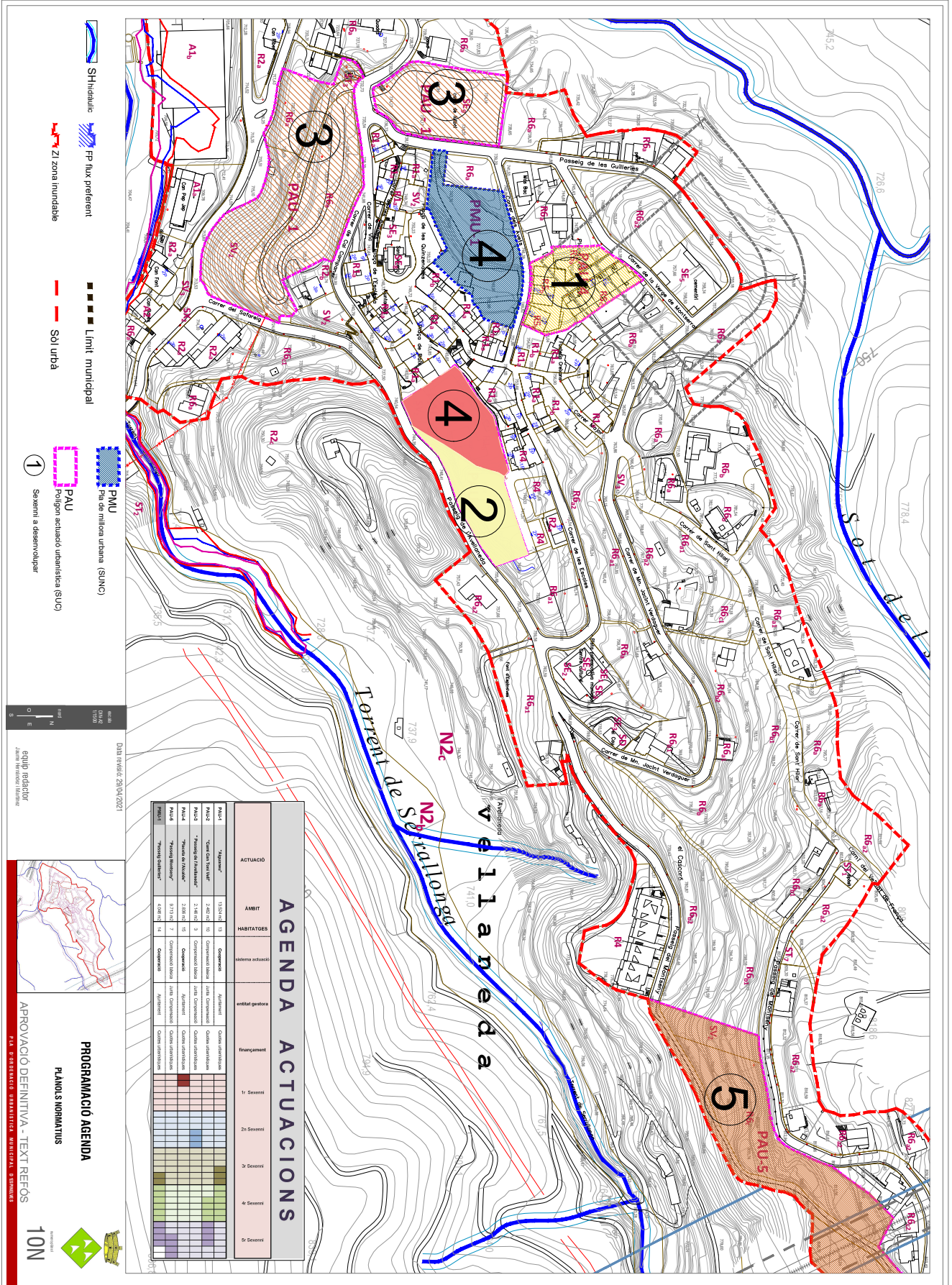
SIGNATURES
1- JAUME HERNANDEZ MARTINEZ (SIG), 05/05/2021 17:10
2- MARIA TERESA CUNILLERA GIRONA (AUT), 15/09/2021 19:21



AJUNTAMENT D'ESPINELLES
Aquest document és una còpia simple del document electrònic original. Comprovi l'autenticitat del document a
<https://espinelles.emunicipis.ddgi.cat/OAC/ValidarDoc.jsp> - Utilitzi el 'Codi Segur de Verificació' que apareix a la capçalera.

Codi Segur de Verificació:
63fc088b-59a1-40a4-a795-68ec4a1d71fa
Origen: Administració
Identificador document: ES_L01170638_2021_14137004
Data d'impressió: 07/05/2026 12:37:00
Pàgina 4 de 5

SIGNATURES
1- JALUME HERNANDEZ MARTINEZ (SIG), 05/05/2021 17:10
2- MARIA TERESA CUNILLERA GIRONA (AUT), 15/09/2021 19:21



AGENDA ACCIONS										
ACTUACIÓ	ÀMBIT	HABITATGES	sistema actualitzat	entitat gestora	finançament	1- Severes	2- Severes	3- Severes	4- Severes	5- Severes
PAU1	Urbanisme	1353 (1)	13	Compostum	Urbanisme	Comissió Interdepartamental				
PAU2	Planificació Urbanística	2.300 (4)	10	Compostum	Urbanisme	Comissió Interdepartamental				
PAU3	Planificació Urbanística	2.300 (4)	10	Compostum	Urbanisme	Comissió Interdepartamental				
PAU4	Planificació Urbanística	2.300 (4)	10	Compostum	Urbanisme	Comissió Interdepartamental				
PAU5	Planificació Urbanística	2.300 (4)	10	Compostum	Urbanisme	Comissió Interdepartamental				
PAU6	Planificació Urbanística	2.300 (4)	10	Compostum	Urbanisme	Comissió Interdepartamental				
PAU7	Planificació Urbanística	2.300 (4)	10	Compostum	Urbanisme	Comissió Interdepartamental				
PAU8	Planificació Urbanística	2.300 (4)	10	Compostum	Urbanisme	Comissió Interdepartamental				
PAU9	Planificació Urbanística	2.300 (4)	10	Compostum	Urbanisme	Comissió Interdepartamental				
PAU10	Planificació Urbanística	2.300 (4)	10	Compostum	Urbanisme	Comissió Interdepartamental				

AJUNTAMENT D'ESPINELLES
Aquest document és una còpia simple del document electrònic original. Comprovi l'autenticitat del document a <https://espinelles.emunicipis.ddgi.cat/OAC/ValidarDoc.jsp> - Utilitzi el 'Codi Segur de Verificació' que apareix a la capçalera.

PROGRAMACIÓ AGENDA
PLANS NORMATIUS

APPROVACIÓ DEFINITIVA - TEXT REFOS

10N

Codi Segur de Verificació:
63fc088b-59a1-40a4-a795-68ec4a1d71fa
Origen: Administració
Identificador document: ES_L01170638_2021_14137004
Data d'impressió: 07/05/2026 12:37:00
Pàgina 5 de 5

SIGNATURES
1.- JALUME HERNANDEZ MARTINEZ (SIG), 05/05/2021 17:10
2.- MARIA TERESA CUNILLERA GIRONA (AUT), 15/09/2021 19:21



AJUNTAMENT D'ESPINELLES
Aquest document és una còpia simple del document electrònic original. Comprovi l'autenticitat del document a
https://espinelles.emunicipis.ddgi.cat/OAC/ValidarDoc.jsp - Utilitzi el 'Codi Segur de Verificació' que apareix a la
capçalera.

