PROGRAMA DE PARTICIPACIÓ CIUTADANA
PLA D'ORDENACIÓ URBANÍSTICA MUNICIPAL
P.O.U.M. DE CAMÓS

DOCUMENT DE CONCLUSIONS

AJUNTAMENT DE CAMÓS

DOCUMENT RESUM DE L'ENQUESTA ON COMENÇA AL PROGRAMA DE PARTICIPACIÓ CIUTADANA.

1 INTRODUCCIÓ

2 PRESENTACIÓ DE L'ALCALDE PER LA REDACCIÓ DE L'AVANÇ-POUM

3 ENQUESTA QUE ES VA ENVIAR AL CONJUNT DE VEÏNS DE CAMÓS

4 RESULTATS DE L'ENQUESTA DE SONDEIG CIUTADÀ

PROGRAMA DE PARTICIPACIÓ CIUTADANA

1. INTRODUCCIÓ

En el desenvolupament social, econòmic i urbanístic de qualsevol poble o ciutat, els seus veïns i veïnes són els implicats directes en tot allò que el pla d'ordenació urbanística municipal (a partir d'ara, POUM) reculli, i per tant, és imprescindible copsar la seva opinió respecte diverses temàtiques relacionades amb la revisió del planejament.

És per aquest motiu que, en el marc del Decret Legislatiu 1/2010, de 3 d'agost, pel que s'aprova el text refós de la Llei d'Urbanisme, en els seus articles 8 i 59, es disposa que en els processos de revisió i de redacció dels plans d'ordenació urbanística municipal s'ha d'incloure, com a documentació integrant d'aquest procés, el programa de participació ciutadana. Aquest programa fa referència a tots els instruments de participació que es duguin a terme en el decurs del procés de formulació i tramitació del pla fins al moment de la seva aprovació, amb la finalitat de garantir els drets d'iniciativa, d'informació i de participació dels ciutadans en els processos de planejament i de gestió.

OBJECTE DEL PLA DE PARTICIPACIÓ CIUTADANA

El programa de participació ciutadana que es presenta defineix tot el procés de participació en la formulació del Pla d'Ordenació Urbanística Municipal del municipi de Camós, i relaciona els mecanismes de consulta i de participació que es duran a terme, a fi que tots els veïns i veïnes del municipi puguin prendre-hi part de forma activa.

D'aquesta forma, és voluntat de l'Ajuntament garantir i donar la certesa a tots els veïns i veïnes del municipi que el POUM complirà amb el principi de desenvolupament urbanístic sostenible, és a dir, vetllar perquè el model urbanístic plantejat sigui plenament compatible amb la conservació, la preservació i el respecte amb els recursos naturals, paisatgístics i socials que caracteritzen i donen sentit a un territori, tant en el present i com en el futur.

2. PRESENTACIÓ DE L'ALCALDE PER LA REDACCIÓ DE L'AVANÇ-POUM

L'Ajuntament de Camós ha iniciat el procés de revisió del planejament urbanístic actual, cosa que significa repensar el poble, les zones urbanes existents i les previstes i la nostra relació amb el medi natural; fer-ho remarcant aquells valors que, com a societat, hem afegit als que foren la referència sobre la que es va projectar el marc urbanístic vigent i que ha regulat el desenvolupament urbà, socioeconòmic i ambiental al llarg d'aquest últim període.

Repensar per a posar ordre, per reordenar urbanísticament el municipi i per entendre i establir les relacions amb les àrees urbanes pròximes requereix conèixer i reconèixer sobre el territori la diversitat que aquest conté, i atendre a les seves especificitats, a la seva capacitat receptora de les activitats humanes, als seus límits i, alhora, reforçar els elements de complementarietat estableix amb els sistemes veïns.

Aquesta revisió ens obliga a valorar les conseqüències que l'actual planejament ha tingut sobre la qualitat de vida de les persones, l'equilibri del medi natural i el desenvolupament dels objectius socials i econòmics que es pretenien.

Un Pla urbanístic no és únicament un document tècnic i administratiu. El Pla hauria de ser el reflex d'una voluntat de pacte social, d'acord ciutadà que es concreta en un seguit d'objectius, criteris i determinacions pel desenvolupament futur del poble.

L'ordenació urbanística del municipi ha d'ajustar-se al marc jurídic i, d'acord amb ell, ha de perseguir la utilització racional del territori i conjuminar les necessitats de creixement amb la preservació dels recursos naturals i dels valors paisatgístics, històrics i culturals. Per altre banda, el nou planejament ha de garantir la qualitat de vida de les generacions presents i futures i configurar models d'ocupació de sòl que evitin la dispersió en el territori, considerin la rehabilitació i renovació del sòl urbà consolidat i afavoreixin la cohesió social. Tot aquest procés cal plantejar-lo fonamentant els drets d'iniciativa, d'informació i de participació dels ciutadans.

Donada la situació geogràfica del municipi, la seva estructura urbana, la relació amb les infraestructures de mobilitat territorial i la pertinença i interdependència funcional amb el sistema urbà del Pla de l'Estany, Camós ha de plantejar-se el seu encaix i el paper que en el futur ha de jugar en aquest context territorial comarcal, i alhora afermant-se com a poble.

El propòsit del Pla d'Ordenació Urbanística Municipal (POUM) és determinar, per a un horitzó temporal de deu anys, de quina forma el municipi ha de cobrir les seves necessitats de creixement, en població, activitat econòmica i habitatges, i com ho fa en termes de qualitat de vida, sostenibilitat social, ambiental i econòmica, i des d'una consciència clara del valor patrimonial del seu territori i del paisatge.

L'alcalde,

3 ENQUESTA QUE ES VA ENVIAR AL CONJUNT DE VEÏNS DE CAMÓS

Aquesta enquesta està dividida amb dos apartats (sòl no urbanitzable i sòl urbà), i cada apartat està estructurat, amb una introducció, un anàlisi, i una enquesta.
La introducció de cada apartat, consisteix en exposar els punts forts i els punts febles extrets de la diagnosi del programa de participació ciutadana del Pla d'Acció Local per a la Sostenibilitat (PALS) del municipi de Camós aprovat l'any 2006.
L'anàlisi consisteix en valorar aquests punts forts i punts febles, i si les propostes tècniques que es proposaven en el PALS s'han desenvolupat, i al seu grau d'eficàcia.
L'enquesta final té per objecte haver de reflexionar sobre quins seran els camins que s'han d'escollir per solucionar els punts febles i consolidar els punts forts, i per tant, les respostes seran una eina més per desenvolupar el POUM.

El POUM ha de seguir les directrius de la Llei d'Urbanisme de Catalunya, del Pla Territorial de les Comarques Gironines, i al Pla director Urbanístic del Pla de l'Estany.

Directrius de la Llei d'Urbanisme de Catalunya:

- La utilització racional del territori i el medi ambient.
- Conjuminar les necessitats de creixement amb la preservació dels recursos naturals i dels valors paisatgístics, arqueològics, històrics i cultural.
- Garantir la qualitat de vida de les generacions presents i futures.
- Configurar models d'ocupació del sòl que evitin la dispersió del territori i afavoreixin la cohesió social.
- Considerar la rehabilitació i renovació del sòl urbà consolidant un model de territori globalment eficient.
- Fomentar els drets d'iniciativa, d'informació i de participació dels ciutadans en els processos urbanístics.

Directrius de la Llei d'Urbanisme de Catalunya, del Pla Territorial de les Comarques Gironines, i al Pla director Urbanístic del Pla de l'Estany, que afecten directament al municipi de Camós.

- Respecte a les **infraestructures:**
  - S'ha de fer una reserva de terrenys per la futura variant sud De Banyoles i Porqueres. Esta situada al costat sud del veïnat de Passatge Ramió i del veïnat Passatge Vilarnau.

- Respecte als **creixements urbans**:
  - Ocupar els espais entre la nova variant sud de Banyoles i Porqueres per destinar-ho a residencial.
  - El veïnat de Cruanyes ha de passar a formar part de la trama urbana.
  - El creixement proposat pel veïnats urbans de Camós (excepte del veïnat de Passatge Ramió i del veïnat Passatge Vilarnau) ha de ser moderat (un creixement de un 30%).

- Respecte la **protecció mediambiental** del sòl no urbanitzables:
  - La zona muntanyosa ha de tenir una protecció especial.
  - El pla d'en Pigem, situat entre el riu Matamors i la zona muntanyosa, des de la carretera de Pujarnol fins al nucli urbà del veïnat de Can Ponç, ha de tenir una protecció especial.
  - El riu Matamors, el riu Revardit, la riera del Remançà, el torrent de Can Cases i el Torrent de Cal Rei, han de tenir una protecció especial.

A. PREGUNTES GENERIQUES DEL ENQUESTAT

A.1. Veïnat on es resideix:

O Veïnat de Cruanyes
O Veïnat d'en Ponç
O Veïnat La Bòbila
O Veïnat Passatge Ramió
O Veïnat Pla de Can Vilarnau
O Veïnat de Can Pigem
O Veïnat de Can Padrés
O Disseminat (zona muntanyosa)
O Disseminat (zona plana)
O Fora del municipi
O Altres

A.2. Sexe:

O Masculí
O Femení

A.3. Edat:

O De 16 a 25 anys
O De 26 a 35 anys
O De 36 a 45 anys
O De 46 a 55 anys
O De 56 a 65 anys
O Més de 65 anys

EL SÒL NO URBANITZABLE DE MUNICIPI.

INTRODUCCIÓ.

En el sòl no urbanitzable, el programa de participació ciutadana del PALS, (2005-2006), va detectar un conjunt de punts forts i punts febles.

DIAGNOSI – PUNTS FORTS

- Un bon paisatge lligat a un important patrimoni natural, agrícola i històric.
- Existència de un patrimoni cultural: Masies, esglésies, ermites ...
- L'augment del turisme rural.

DIAGNOSI – PUNTS FEBLES

- Boscos, camins i rieres brutes i en mal estat.
- Contaminació d'aigües superficials i subterrànies, dels pous i de les fonts.
- Existència d'un desequilibri entre la pagesia i les explotacions ramaderes.
- Manca d'informació i d'utilització de les energies renovables.

ANÀLISI

En el sòl no urbanitzable, el programa de participació ciutadana del PALS, (2005-2006), va proposar un conjunt d'actuacions per potenciar els punts forts i solucionar els punts febles. El PALS va proposar un conjunt de línies estratègiques (enumerades A,B,C,D,E,F,G) i unes accions per cada línea.

A. Gestió de les aigües subterrànies i superficials del municipi i de les pràctiques agropecuàries. *(Aquesta línea estratègica busca promoure una ramaderia i agricultura sostenibles, adequades a la capacitat del territori, evitant malmenar (contaminar) la qualitat dels aqüífers).*
   a. Seguiment de la qualitat de les aigües subterrànies.
   b. Elaboració de plans per analitzar la capacitat agrària i ramadera del territori i promoure solucions al respecte.

B. Foment de la diversitat paisatgística associat al manteniment de la biodiversitat i a la pràctica agro-ramaderes afavoridores d'aquests dos aspectes. *(Aquesta línea estratègica pretén assegurar la conservació dels elements paisatgístics singulars del municipi que més interès tenen des del punt de vista de conservació de la biodiversitat).*
   a. Valorització dels espais de sòl no urbanitzable no protegits.
   b. Manteniment del mosaic agroforestal.
   c. Elaboració d'un pla de gestió d'hàbitats d'interès del municipi.
   d. Redacció d'un pla de conservació de zones humides.

C. Gestió forestal i prevenció d'incendis. *(Aquesta línea estratègica intenta adaptar la gestió forestal a les noves directrius polítiques i demanda social atenent la prevenció de riscos).*
   a. Foment de la planificació forestal.

b. Foment de la prevenció d'incendis.

D. Desenvolupament de la sostenibilitat econòmica del municipi. *(Aquesta línea estratègica pretén dotar al municipi una oferta turística més en consonància amb els paràmetres de sostenibilitat tot desenvolupant l'economia local).*

a. Programa per a la dinamització dels diferents sectors econòmics.

E. Desenvolupament de la sostenibilitat social del municipi. Valorització dels seus bens culturals. *(Aquesta línea estratègica pretén consolidar la població del municipi, facilitant l'accés a l'habitatge i aconseguint un major desenvolupament social i un reconeixement de la identitat).*

a. Valorització del patrimoni cultural.

F. Impulsar un model de mobilitat sostenible dins de Camós i en relació als municipis del voltant. *(Aquesta línea estratègica pretén impulsar un model de mobilitat urbana basant-se en una reducció del trànsit motoritzat, potenciant el transport públic i afavorint el desplaçament a peu o en bicicleta).*

a. Millora del transport públic i promoció de l'ús de la bicicleta i dels desplaçaments a peu.
b. Manteniment de vies i camins.
c. Control viari i de sorolls de trànsit.

G. Minimització en la producció de residus i de la contaminació de l'aigua. Disminució en el consum energètic i millora de la gestió. . *(Aquesta línea estratègica busca la millora del nivell de vida dels ciutadans a base d'una millor gestió de l'aigua i dels residus del municipi. La pretensió és mantenir la qualitat de l'aigua de boca, i abaratir els costos del subministrament i tractament de l'aigua, així com de la gestió dels residus municipals).*

a. Millora de la xarxa d'abastament i de recollida d'aigües pluvials.
b. Protecció dels recursos propis.
c. Minimització i millora de la gestió dels residus produïts.

ENQUESTA

Les preguntes d'aquesta enquesta té per objecte reflexionar.

B.1. Del conjunt d'actuacions que proposa el PALS, en quines estàs més d'acord, i en quines en menys d'acord?

O Més d'acord Enumera les accions: .....
O Menys d'acord Enumera les accions: .....

Enumerar les accions de més a menys important.

B.2. En sòl no urbanitzable (sòl rústec), quina activitat econòmica s'ha de potenciar?

O El sector primari (explotacions agrícoles i ramaderes)
O El sector terciari (turisme rural, ...)
O Han de ser compatibles

B.3. Quina creu que és la distància mínima perquè una explotació ramadera no generi afectació negativa (olors, sorolls, ...) al sòl urbà?

..... metres.

B.4. Quan una explotació ramadera existent es troba a una distància inferior a la proposada, quina estratègia ha de proposar el POUM respecte aquest tipus d'explotacions ramaderes?

O No permetre que l'explotació ramadera creixi, i limitar-li els canvis d'orientació productiva (quin tipus de bestiar produeixen).
O Permetre que l'explotació ramadera creixi en sentit contrari al nucli urbà, però limitar-li els canvis d'orientació productiva (quin tipus de bestiar produeixen).
O Permetre que l'explotació ramadera creixi en sentit contrari al nucli urbà, i no limitar-li els canvis d'orientació productiva (quin tipus de bestiar produeixen).

B.5. En les construccions ramaderes i agrícoles sense ús, si han de permetre noves activitats diferents a les agrícoles i ramaderes?

O Si O No
En cas afirmatiu, agrairíem propostes de nous usos.
.....

B.6. Creu que es convenient obligar a les explotacions agràries i ramaderes, i habitatges particulars situats en sòl no urbanitzable, a instal·lar sistemes de gestió eficient d'energia, recursos (aigua, ...), o n'hi ha prou amb la normativa genèrica vigent?
O Gestió eficient
O Normativa genèrica vigent

B.7. La zona muntanyosa ha de tenir una major protecció mediambiental?
O SI O NO
En cas afirmatiu, quina?
.....

B.8. Coneix algun element del patrimoni històric, artístic, cultural o tradicional que s'hagi de catalogar i conservar?
O SI O NO
En cas afirmatiu, agrairíem una identificació i situació.
.....

B.9. Coneix algun element medi ambiental o paisatgístic (arbres, racons paisatgístics, turons privilegiats, miradors, ...) que s'hagi de catalogar i conservar?
O SI O NO
En cas afirmatiu, agrairíem una identificació i situació.
.....

EL SÒL URBÀ I URBANITZABLE DE MUNICIPI.
INTRODUCCIÓ.
En el sòl urbà i urbanitzable, el programa de participació ciutadana del PALS, (2005-2006), va detectar un conjunt de punts forts i punts febles.

DIAGNOSI – PUNTS FORTS

- Municipi tranquil amb un creixement urbanístic racional.
- Les festes populars.
- Oferta d'equipaments relativament bona: local social i el pavelló.
- Ubicació estratègica del municipi: bona comunicació amb Banyoles, Girona i fins i tot Barcelona.
- Ensenyament resolt. Tot i no tenir centres educatius al municipi existeixen facilitats de transport escolar i menjador escolar, ...

DIAGNOSI – PUNTS FEBLES

- Manca de condicions per què el jovent es quedi al poble: Falta habitatge i altres serveis com una escola bressol.
- Equipaments insuficients: necessitat d'un nucli urbà, més punts de reciclatge, necessitat d'una marquesina per esperar el bus escolar, resoldre l'excés d'il·luminació d'alguns punts i necessitat de més arbres als carrers.
- Cal una millora dels vials de trànsit (il·luminació, senyalització, carril bici, vianants ...) especialment per fomentar el transport en bici i a peu.
- Mala comunicació interna del municipi.
- Manca d'informació i d'utilització de les energies renovables.
- No existència d'un servei de transport públic per la gent gran.

ANÀLISI

En el sòl urbà i urbanitzable, el programa de participació ciutadana del PALS, (2005-2006), va proposar un conjunt d'actuacions per potenciar els punts forts i solucionar els punts febles. El PALS va proposar un conjunt de línies estratègiques (enumerades A,B,C,D,E,F,G) i unes accions per cada línea.

A. No intervé en el sòl urbà o urbanitzable.

B. No intervé en el sòl urbà o urbanitzable.

C. No intervé en el sòl urbà o urbanitzable.

D. No intervé en el sòl urbà o urbanitzable.

E. Desenvolupament de la sostenibilitat social del municipi. Valorització dels seus bens culturals. *(Aquesta línea estratègica pretén consolidar la població del municipi, facilitant l'accés a l'habitatge i aconseguint un major desenvolupament social i un reconeixement de la identitat).*

a. Apropament dels serveis assistencials a la població.
b. Millora de l'oferta educativa.
c. Foment de l'oferta lúdica-cultural del municipi.
d. Fomentar l'accés a l'habitatge.
e. Increment de la vigilància social.
f. Valorització del patrimoni cultural.

F. Impulsar un model de mobilitat sostenible dins de Camós i en relació als municipis del voltant. *(Aquesta línea estratègica pretén impulsar un model de mobilitat urbana basant-se en una reducció del trànsit motoritzat, potenciant el transport públic i afavorint el desplaçament a peu o en bicicleta).*

g. Millora del transport públic i promoció de l'ús de la bicicleta i dels desplaçaments a peu.
h. Impuls de l'ús responsable del vehicle privat.
i. Foment de les zones per a vianants.

G. Minimització en la producció de residus i de la contaminació de l'aigua. Disminució en el consum energètic i millora de la gestió. . *(Aquesta línea estratègica busca la millora del nivell de vida dels ciutadans a base d'una millor gestió de l'aigua i dels residus del municipi. La pretensió és mantenir la qualitat de l'aigua de boca, i abaratir els costos del subministrament i tractament de l'aigua, així com de la gestió dels residus municipals).*

j. Millora de la xarxa d'abastament i de recollida d'aigües pluvials.
k. Disminució del consum energètic en el sector domèstic, públic i comercial.
l. Foment de l'ús racional i eficient de l'aigua, tant en el sector domèstic com en la resta de sectors.
m. Minimització i millora de la gestió dels residus produïts.

ENQUESTA

Les preguntes d'aquesta enquesta té per objecte reflexionar.

C.1. Del conjunt d'actuacions que proposa el PALS, en quines estàs més d'acord, i en quines en menys d'acord?

O Més d'acord Enumera les accions: .....
O Menys d'acord Enumera les accions: .....

Enumerar les accions de més a menys important.

C.2. Pel que fa a les estratègies que hauria de prioritzar el POUM, quina de les següents creu que s'hauria de seguir prioritàriament?

O Creació de noves i extenses àrees de creixement
O Creixement moderat en zones puntuals, que es desenvolupin en els buits de la trama urbana existent.
O Decreixement (Desclassificar sòls urbanitzables (camps on es poden fer habitatges) per passar-los a sòls no urbanitzables).

C.3. Creu que és convenient una estratègia de creixement residencial concentrada en un sòl veïnat, o creu que és convenient una estratègia de creixement en diferents veïnats?

O Un sòl veïnat O Diferents veïnats

C.4. Quina és la millor manera de relacionar el límit del sòl urbà amb el sòl rústec?

O Amb una zona verda pública que incorpori un passeig peatonal i un carril bici.
O Amb parcel·les urbanes.
O Altres solucions. Quina? .....

C.5. Quina és la millor manera per situar l'espai destinat a les zones verdes públiques?

O Que sigui un parc lineal que enllaça els diferents barris, i passant per les zones d'equipaments públics.
O Que sigui diferents parcs situats en diferents barris, sense connexió entre ells.
O Altres solucions. Quina? .....

C.6. Quina és la millor manera per situar les parcel·les destinades a zones d'equipaments públics?

O Es concentrin en pocs punts, per sumar més superfície, i generar un punt de centralitat.
O Que es distribueixin pels diferents barris, amb parcel·les petites.
O Altres solucions. Quina? .....

C.7. Per tal de fomentar i facilitar que els joves del poble es quedin a viure en el municipi, quina tipologia edificatòria s'ha de preveure en les noves zones de creixement?

O Edificació unifamiliar aïllada (cost aprox. 300.000€ habitatge).
O Edificació unifamiliar en filera. (cost aprox. 200.000€ habitatge).
O Petits blocs de pisos (Planta baixa + dos). (cost aprox. 100.000€ habitatge).
O Combinar les tres tipologies. En quina proporció?

- .... % edificació unifamiliar aïllada.
- .... % edificació unifamiliar en filera.
- .... % petits blocs de pisos (Planta baixa + dos).

C.8. S'han d'augmentar els usos, per tal d'incloure sectors terciaris (possibilitat de botigues, o despatxos professionals, ...) o petits tallers, en les plantes baixes de les zones residencials?

O SI O NO

PREGUNTES SOBRE MOBILITAT

D.1. Quin mitjà de transport utilitza principalment quan es desplaça a altres municipis?

O Cotxe o moto O Transport públic O Bicicleta o a peu

D.2. Quin nivell de satisfacció té respecte a la facilitat per desplaçar-se amb el mitjà de transport que heu indicat en la pregunta anterior?

O Molt bona O Bona O Regular O Dolenta

D.3. Quin mitjà de transport utilitza principalment quan es desplaça entre els diferents veïnats urbans?

O Cotxe o moto O Transport públic O Bicicleta o a peu

D.4. Quin nivell de satisfacció té respecte a la facilitat per desplaçar-se amb el mitjà de transport que heu indicat en la pregunta anterior?

O Molt bona O Bona O Regular O Dolenta

D.5. Quin sistema de relació i comunicació entre veïnats i barris prefereix (circulació per carretera, circulació per carril bici, circulació per un passeig o vorera)?

O Sistema on hi ha separació entre circulació motoritzada i circulació no motoritzada.
O Sistema on no hi ha separació entre circulació motoritzada i circulació no motoritzada.

PREGUNTES SOBRE EQUIPAMENTS

E.1. Creu que el municipi està ben dotat d'equipaments?

O SI
O NO

E.2. En cas negatiu, quins creus que manquen, i a quin veïnat?

O Sanitària
O Transport públic
O Esportiva
O Educacional
O Parcs públics
O Comercial
O Deixalleria municipal
O altres

.....

E.3. Quin és el seu grau de satisfacció amb els equipaments i serveis del seu veïnat?

O Alt
O Mitjà
O Baix

PREGUNTES SOBRE QUALITAT DE VIDA I COHESIÓ SOCIAL

F.1. Com valoraríeu la qualitat de vida a Camós?

O Molt bona
O Bona
O Regular
O Dolenta

F.2. Quins aspectes millorarien la qualitat de vida de Camós?
Es poden marcar més d'una resposta, i es pot justificar cada resposta

O Un major creixement urbà que comportaria més equipaments i zones verdes

.....

O Una major protecció al mediambient i al paisatge

.....

O Una major potenciació a activitats econòmiques del sector primari

.....

O Una major potenciació a activitats econòmiques del sector secundari

.....

O Una major potenciació a activitats econòmiques del sector terciari

.....

F.3. Creieu que la gent jove té tendència a quedar-se a viure a Camós?

En cas negatiu, perquè?

O Per manca d'habitatges a preu assequible
O Per manca d'oferta laboral al municipi
O Altres

.....

F.4. La Llei d'urbanisme de Catalunya no obliga a fer reserves d'habitatge protegit en el municipi de Camós, però el POUM els pot preveure si són necessaris. Creus necessari que es facin reserves de sòl per ubicar-hi d'habitatge protegit?.

O SI
O NO

ALTRES CONSIDERACIONS QUE ES VOLGUIN APORTAR

H.1. Es valorarà qualsevol aportació que els enquestats aportin, en referència a aspectes urbanístics, socials, medi ambientals, ... , que es vulguin tractar al programa de participació ciutadana, i ajudin a realitzar el POUM de Camós

4 RESULTATS DE L'ENQUESTA DE SONDEIG CIUTADÀ

PREGUNTES GENÈRIQUES DE L'ENQUESTAT.

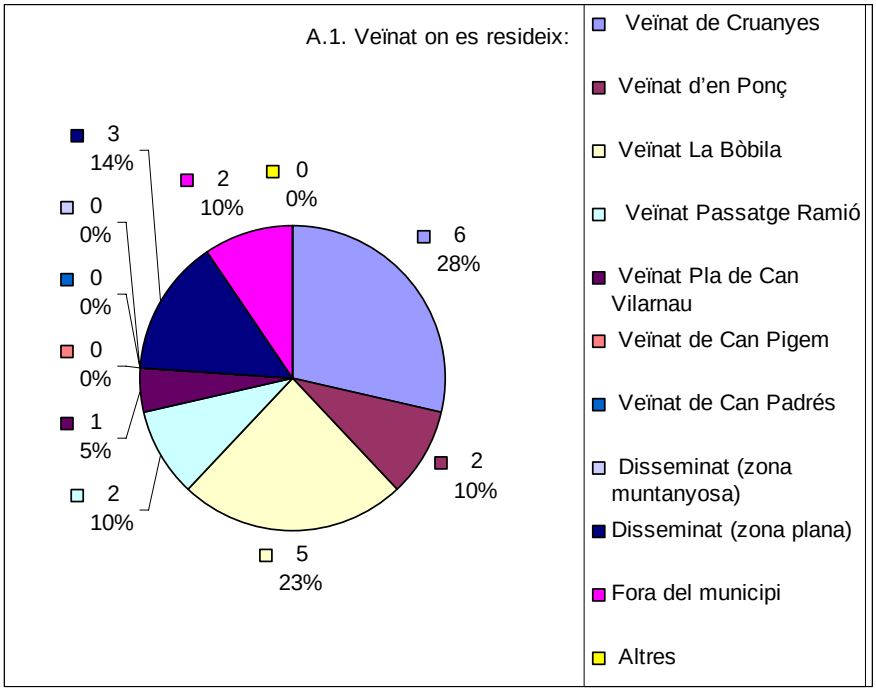

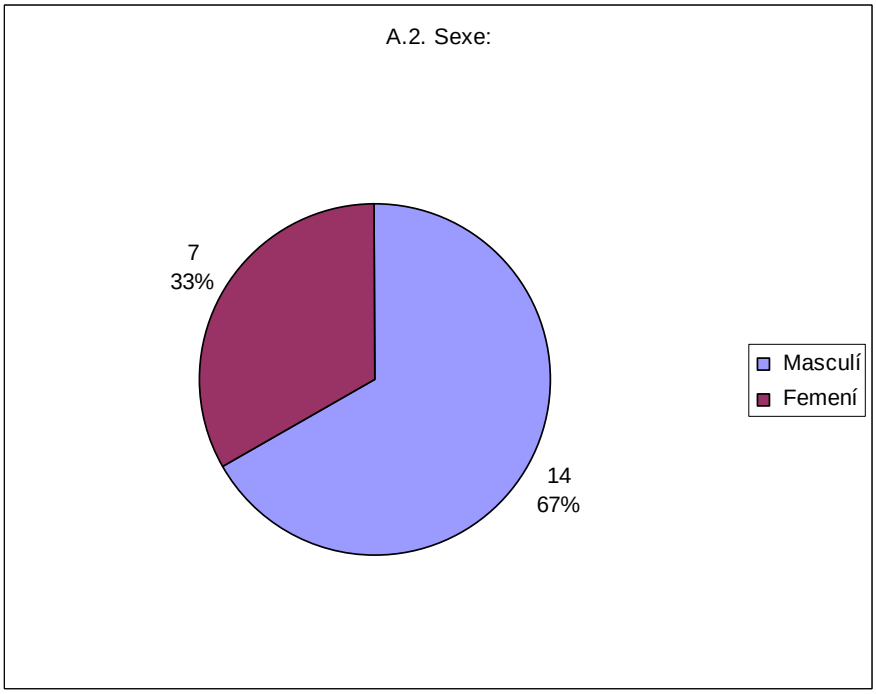

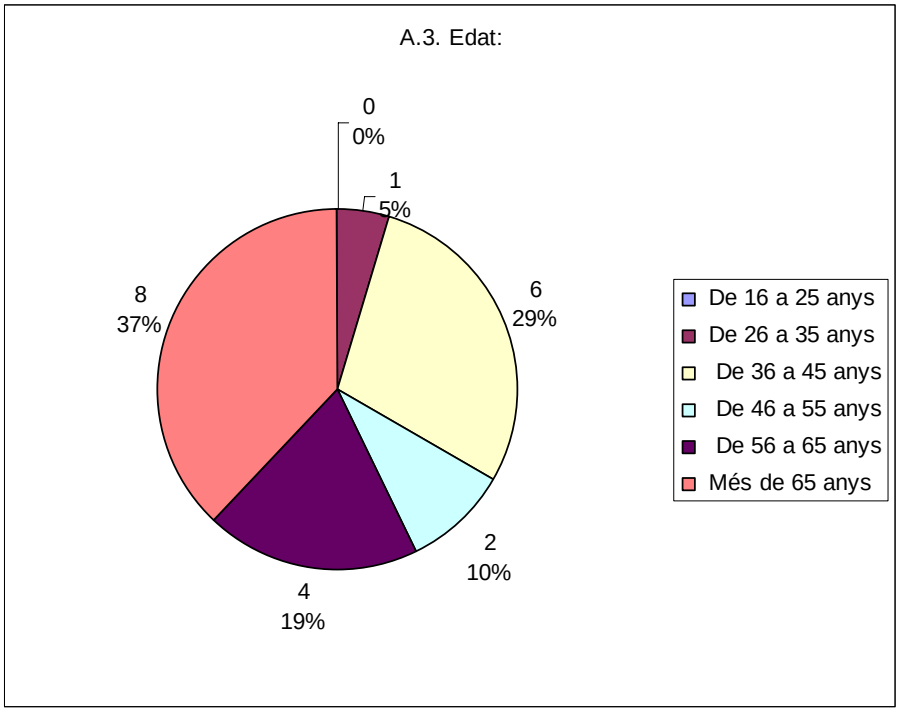
A.3. Edat:
0
0%
1
5%
6
29%
2
10%
4
19%
8
37%
De 16 a 25 anys
De 26 a 35 anys
De 36 a 45 anys
De 46 a 55 anys
De 56 a 65 anys
Més de 65 anys

SÒL NO URBANITZABLE.

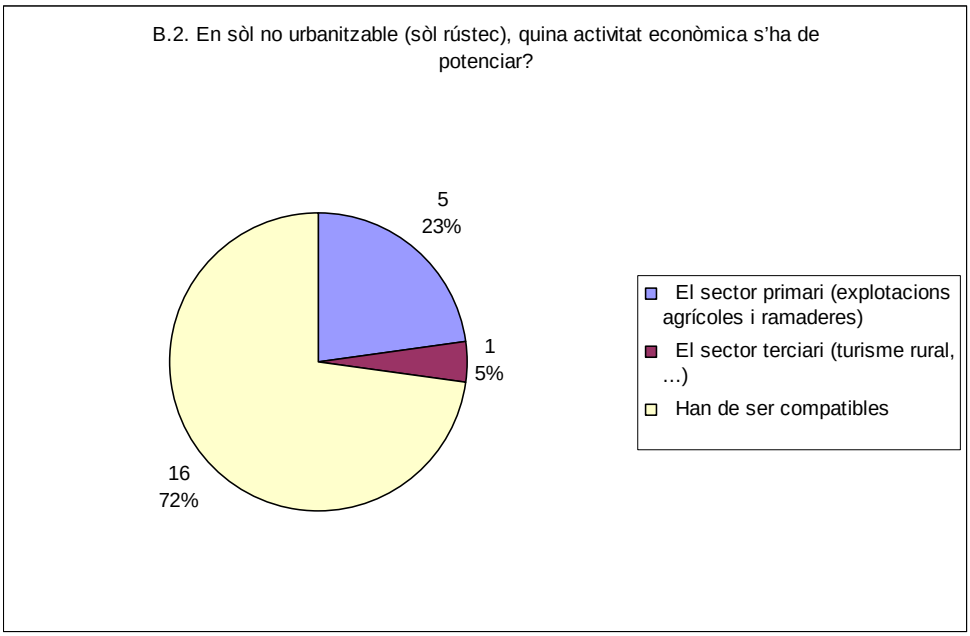

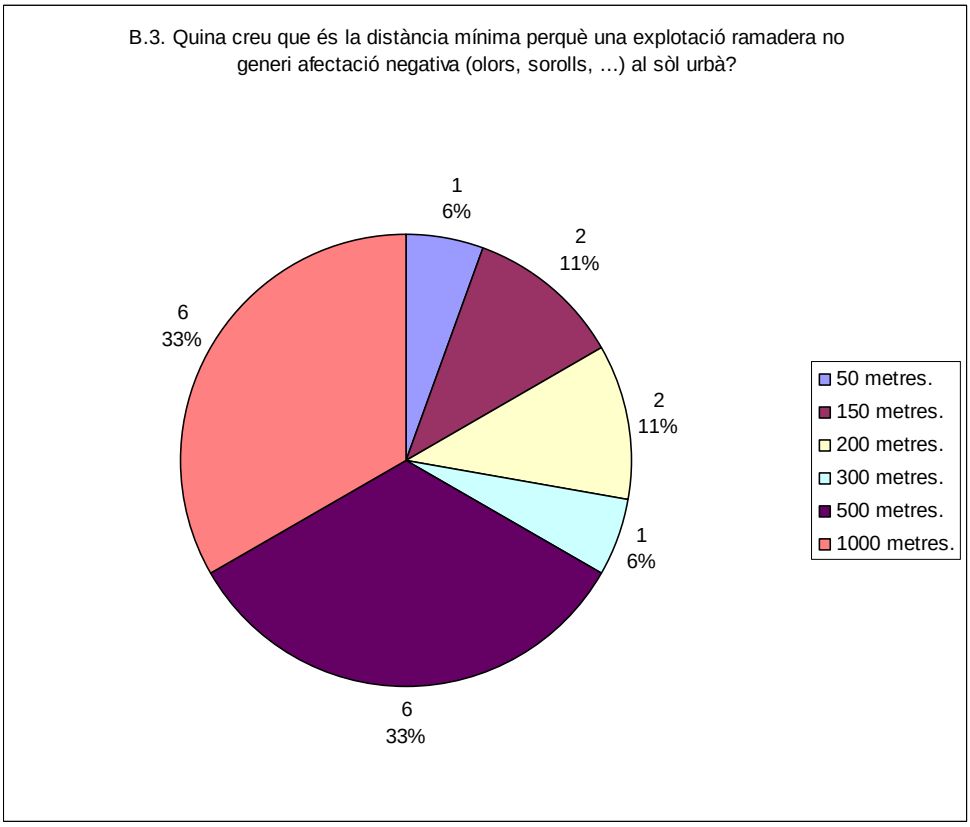

B.4. Quan una explotació ramadera existent es troba a una distància inferior a la proposada, quina estratègia ha de proposar el POUM respecte aquest tipus d'explotacions ramaderes?

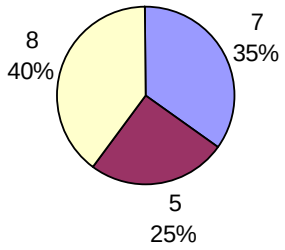

- No permetre que l'explotació ramadera creixi, i limitar-li els canvis d'orientació productiva (quin tipus de bestiar produeixen).
- Permetre que l'explotació ramadera creixi en sentit contrari al nucli urbà, però limitar-li els canvis d'orientació productiva (quin tipus de bestiar produeixen).
- Permetre que l'explotació ramadera creixi en sentit contrari al nucli urbà, i no limitar-li els canvis d'orientació productiva (quin tipus de bestiar produeixen).

B.5. En les construccions ramaderes i agrícoles sense ús, si han de permetre noves activitats diferents a les agrícoles i ramaderes?

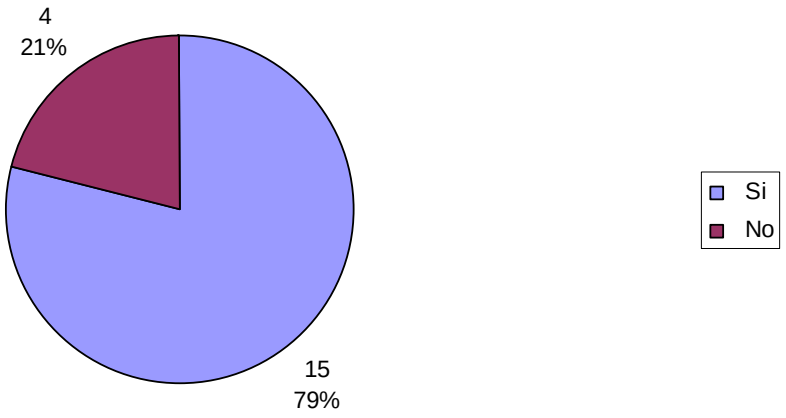

En cas afirmatiu, agrairíem propostes de nous usos.

- Petits tallers, magatzems, hivernatge rulots
- - Hoteler i turisme rural
- - Lleure, aules natura, inserció social

B.6. Creu que es convenient obligar a les explotacions agràries i ramaderes, i habitatges particulars situats en sòl no urbanitzable, a instal·lar sistemes de gestió eficient d'energia, recursos (aigua, ...), o n'hi ha prou amb la normativa genèrica vigen

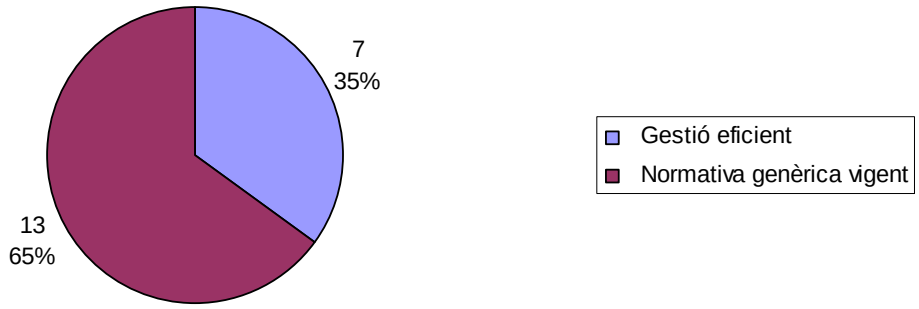

B.7. La zona muntanyosa ha de tenir una major protecció mediambiental?

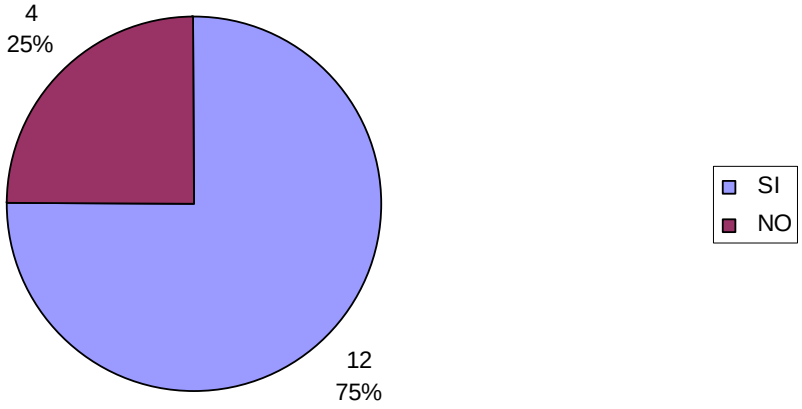

En cas afirmatiu, quina?
- Manteniment camins.
- Neteja de les restes de les tales forestals.

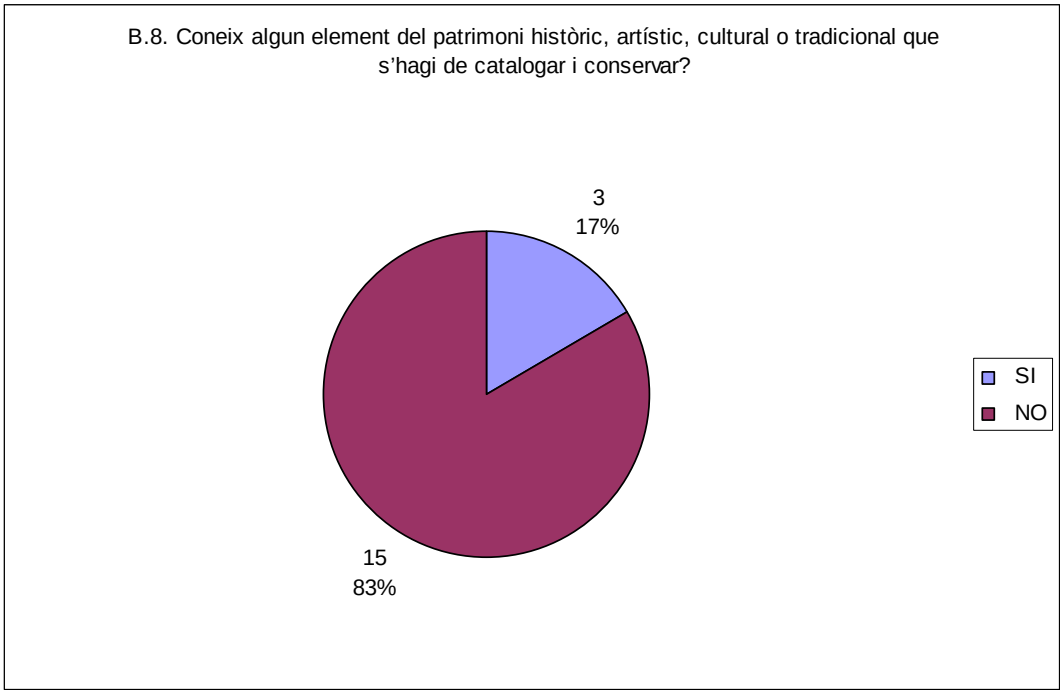

En cas afirmatiu, agrairíem una identificació i situació.

- 3 esglésies, masia de Can Milleres, Masia de Can Pigem

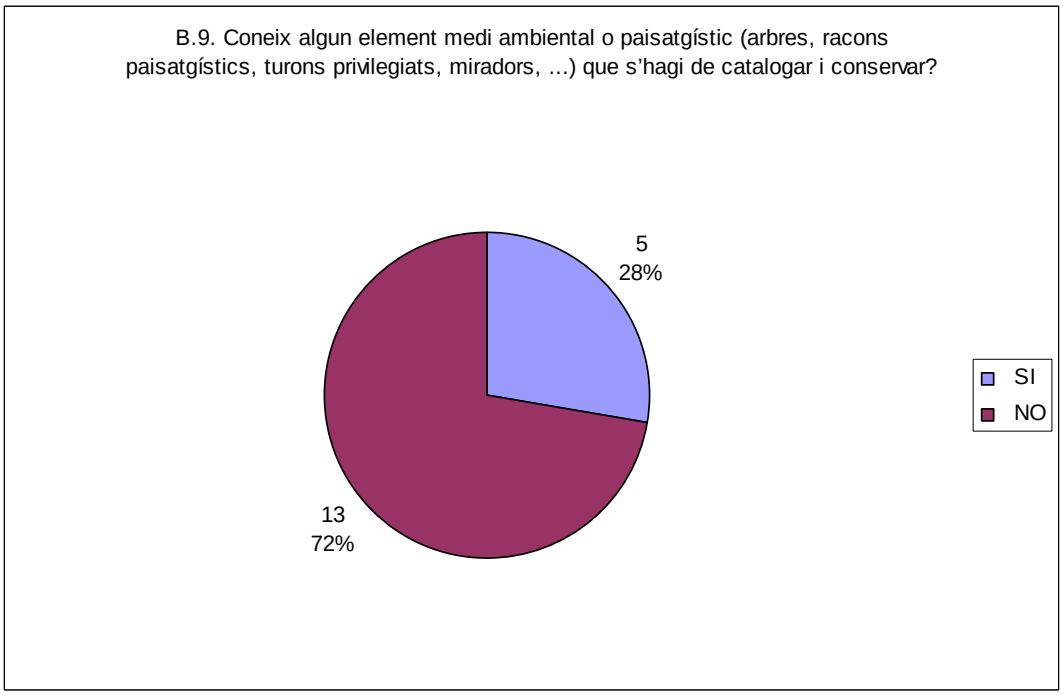

En cas afirmatiu, agrairíem una identificació i situació.

- Riu Matamors (tram urbà), Font Salt Dalmau, Mirador Can Ramió, Truc d'en Massanes
- Planes agrícoles entre Codina i Matamors.
- Mirador de Can Ramió.

SÒL URBÀ I URBANITZABLE

C.2. Pel que fa a les estratègies que hauria de prioritzar el POUM, quina de les següents creu que s'hauria de seguir prioritàriament?

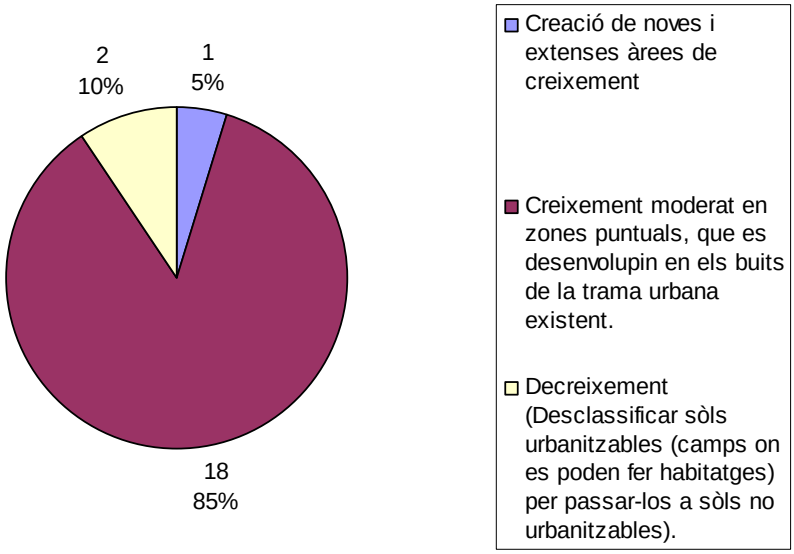

C.3. Creu que és convenient una estratègia de creixement residencial concentrada en un sòl veïnat, o creu que és convenient una estratègia de creixement en diferents veïnats?

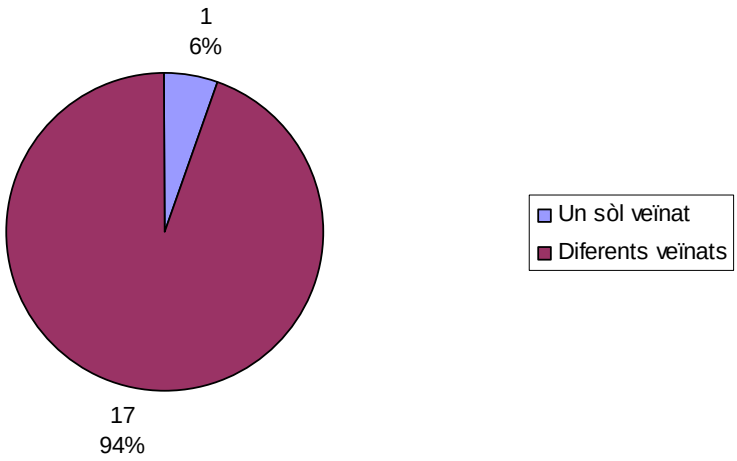

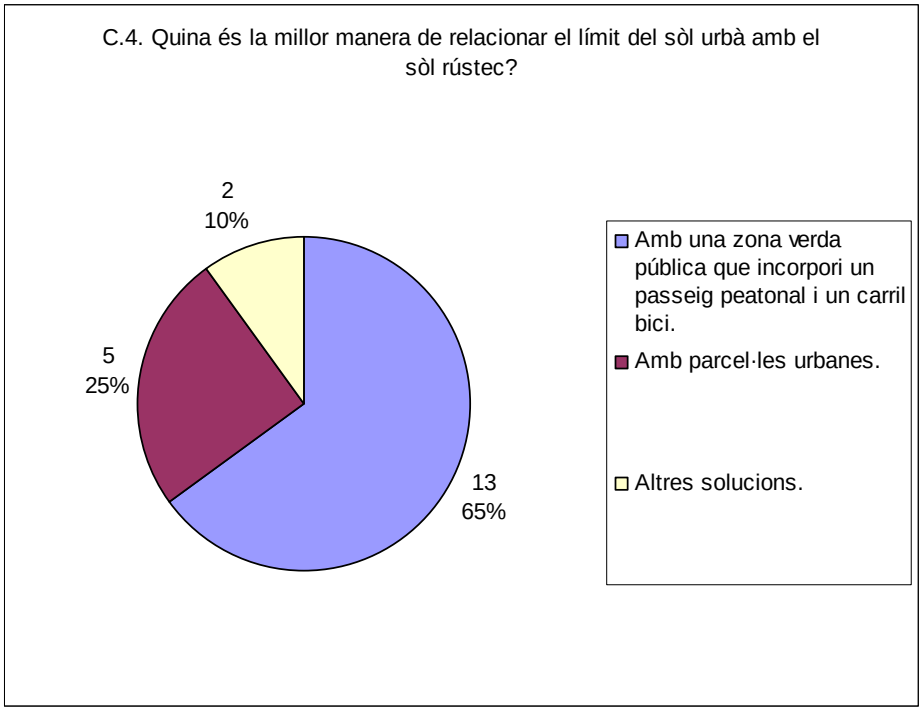

Quina?

- Camps de cultiu

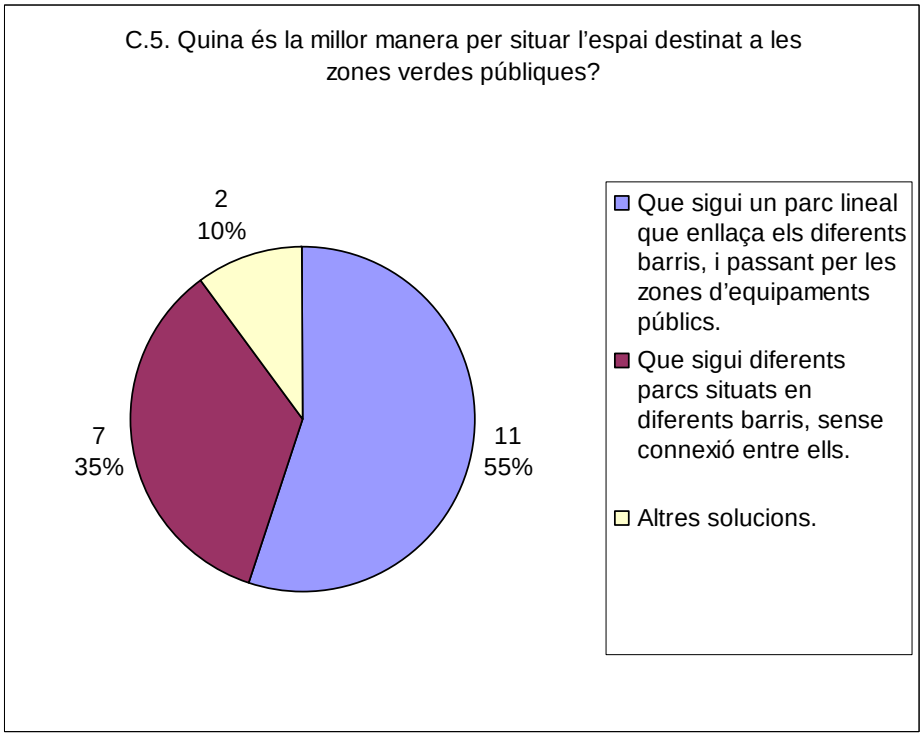

Quina?

- No més zones verdes

C.6. Quina és la millor manera per situar les parcel·les destinades a zones d'equipaments públics?

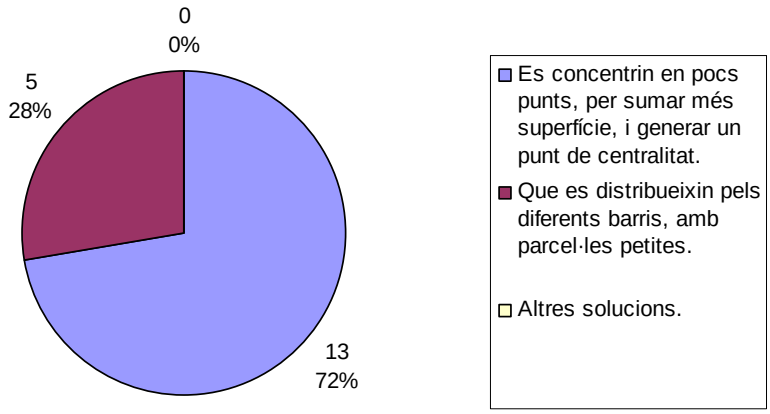

C.7. Per tal de fomentar i facilitar que els joves del poble es quedin a viure en el municipi, quina tipologia edificatòria s'ha de preveure en les noves zones de creixement?

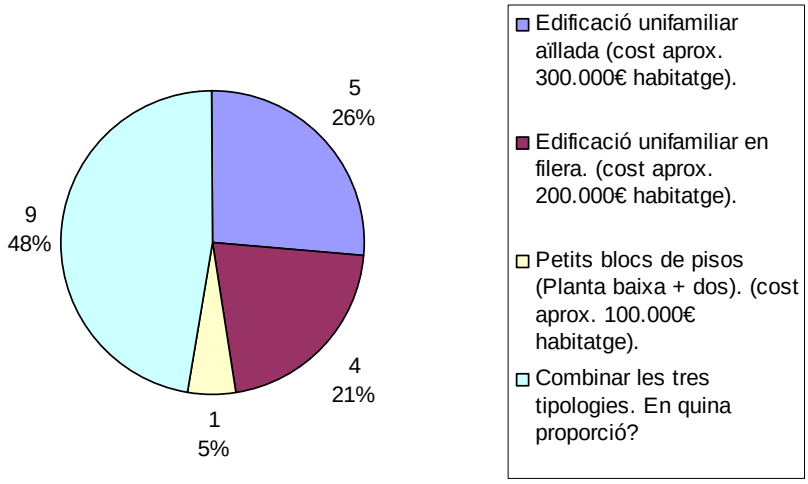

- 40 % edificació unifamiliar aïllada.
- 40 % edificació unifamiliar en filera.
- 20 % petits blocs de pisos (Planta baixa + dos).

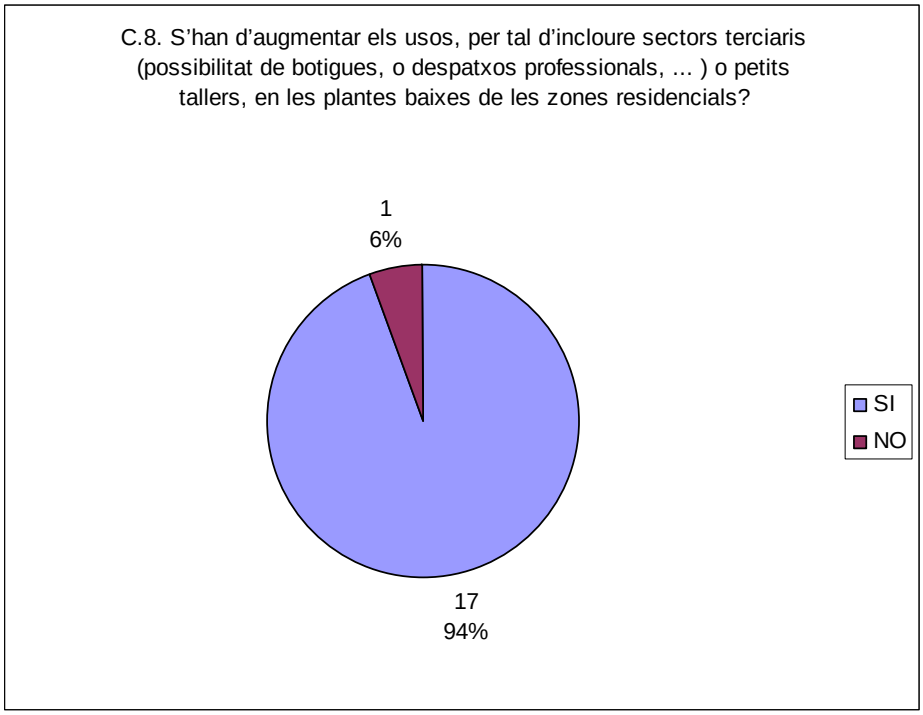
C.8. S'han d'augmentar els usos, per tal d'incloure sectors terciaris (possibilitat de botigues, o despatxos professionals, ...) o petits tallers, en les plantes baixes de les zones residencials?
1
6%
17
94%
SI
NO

MOBILITAT

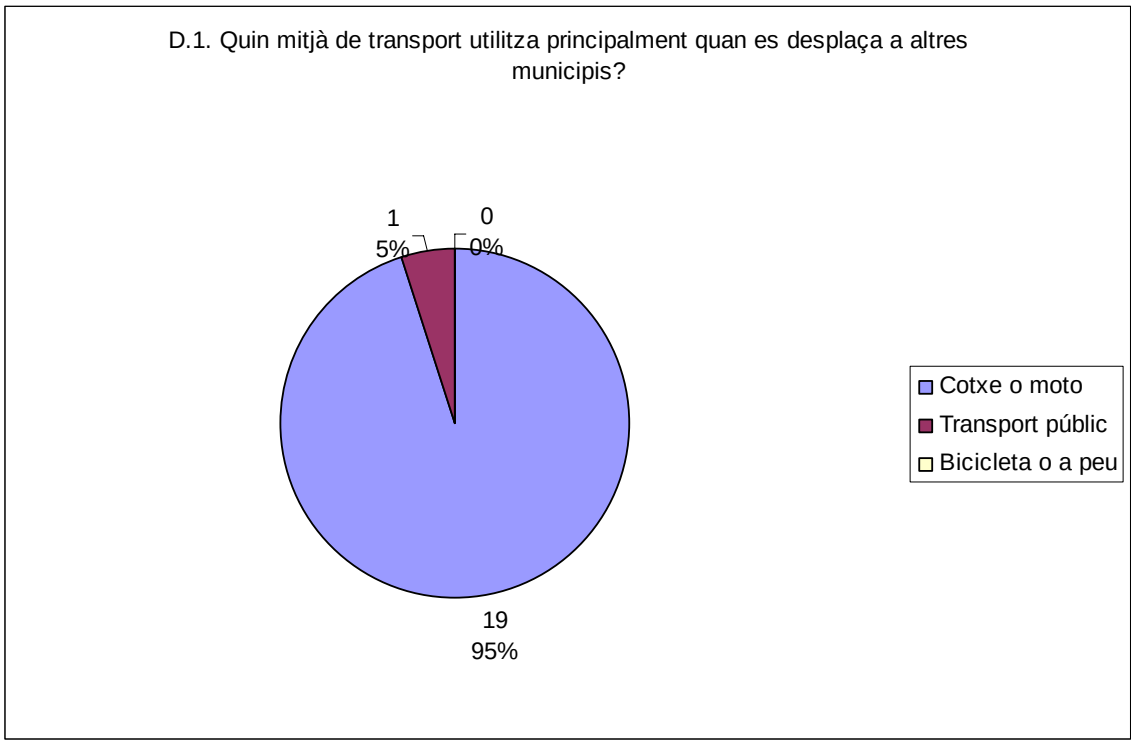
D.1. Quin mitjà de transport utilitza principalment quan es desplaça a altres municipis?
1
5%
0
0%
19
95%
Cotxe o moto
Transport públic
Bicicleta o a peu

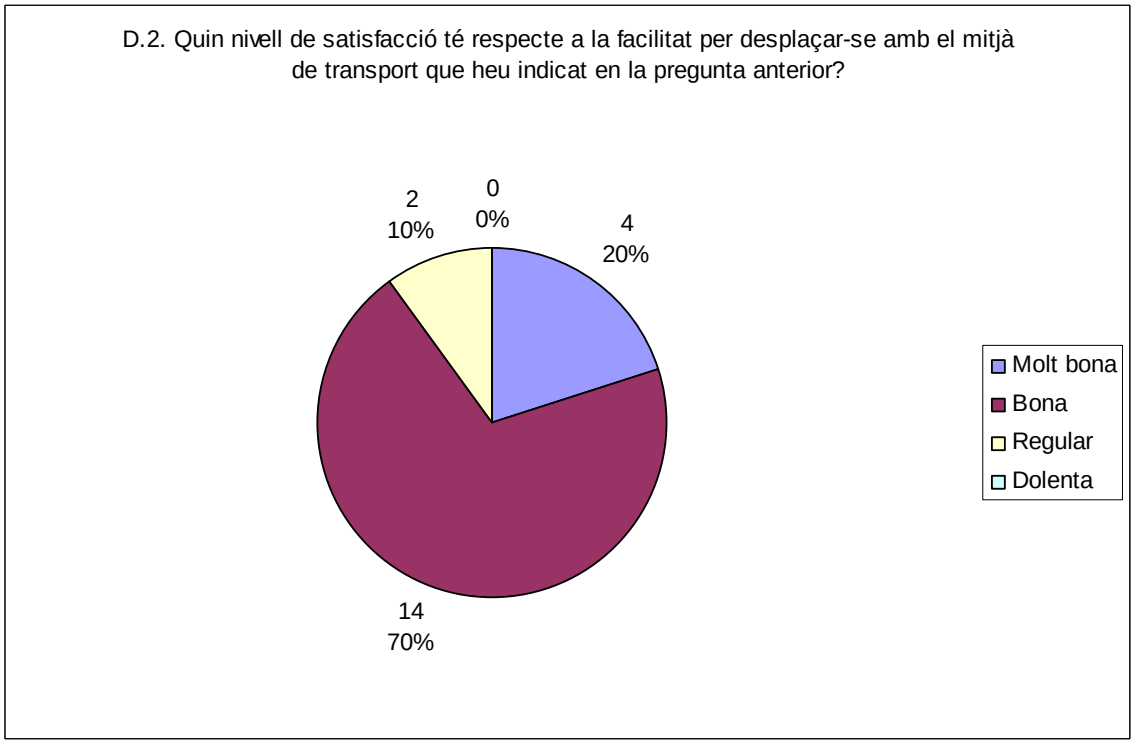
D.2. Quin nivell de satisfacció té respecte a la facilitat per desplaçar-se amb el mitjà de transport que heu indicat en la pregunta anterior?
2
10%
0
0%
4
20%
14
70%
Molt bona
Bona
Regular
Dolenta

D.3. Quin mitjà de transport utilitza principalment quan es desplaça entre els diferents veïnats urbans?

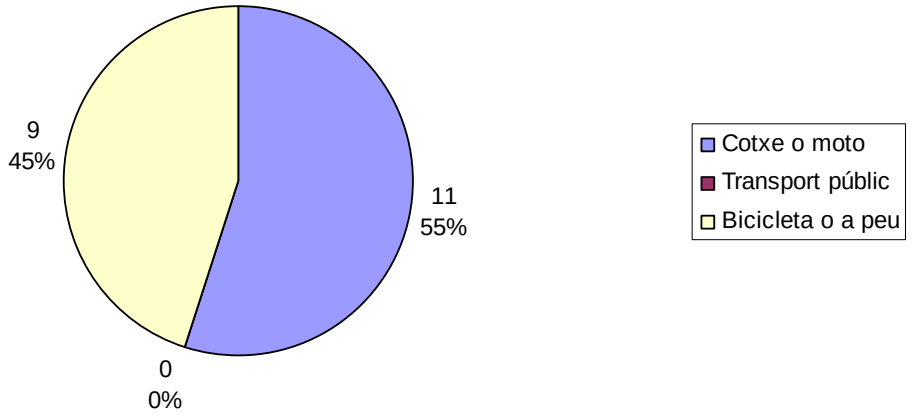

D.4. Quin nivell de satisfacció té respecte a la facilitat per desplaçar-se amb el mitjà de transport que heu indicat en la pregunta anterior?

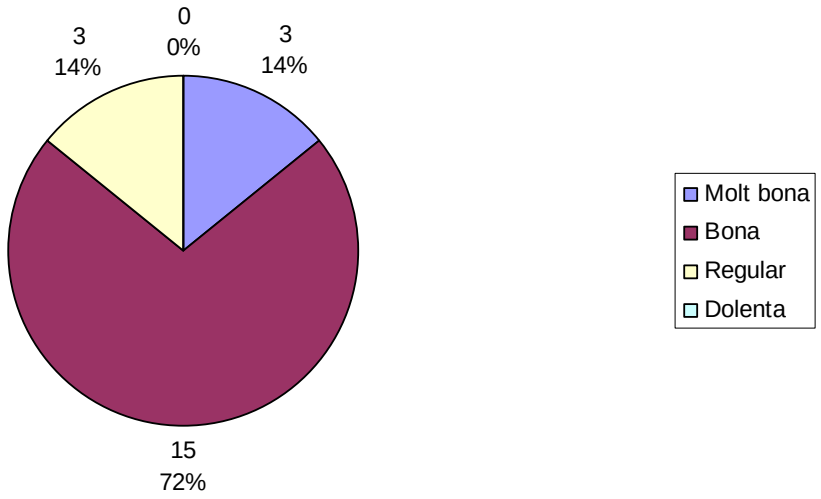

D.5. Quin sistema de relació i comunicació entre veïnats i barris prefereix (circulació per carretera, circulació per carril bici, circulació per un passeig o vorera)?

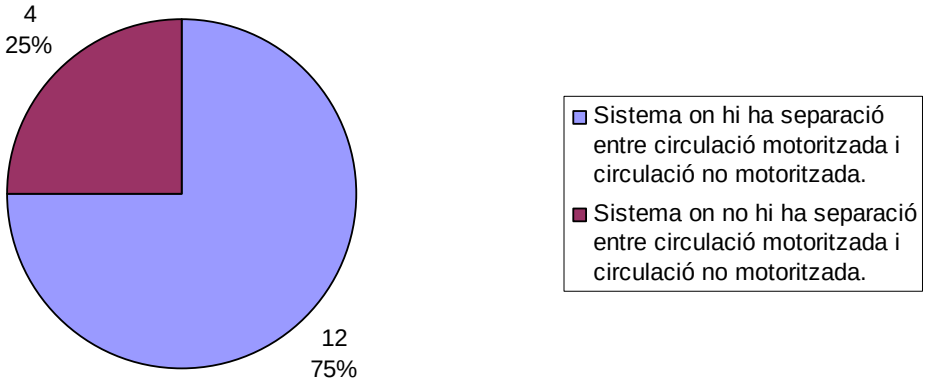

EQUIPAMENTS

E.1. Creu que el municipi està ben dotat d'equipaments?

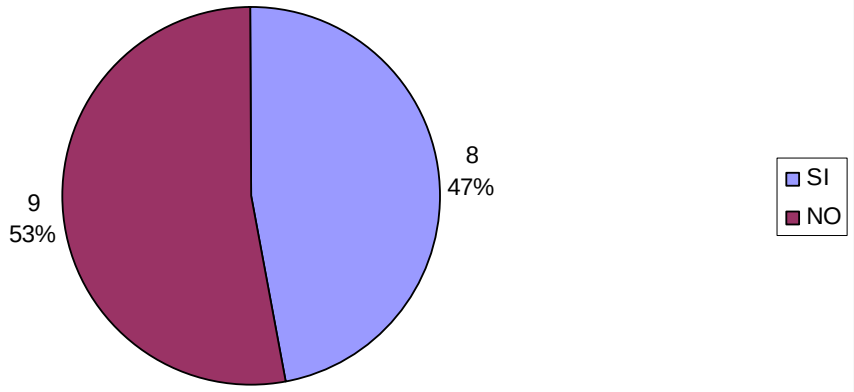

E.2. En cas negatiu, quins creus que manquen, i a quin veïnat?

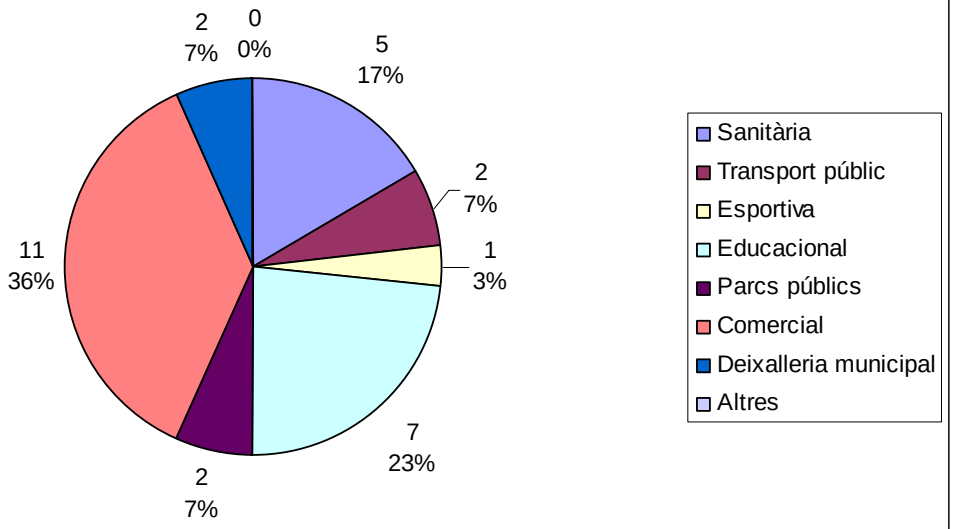

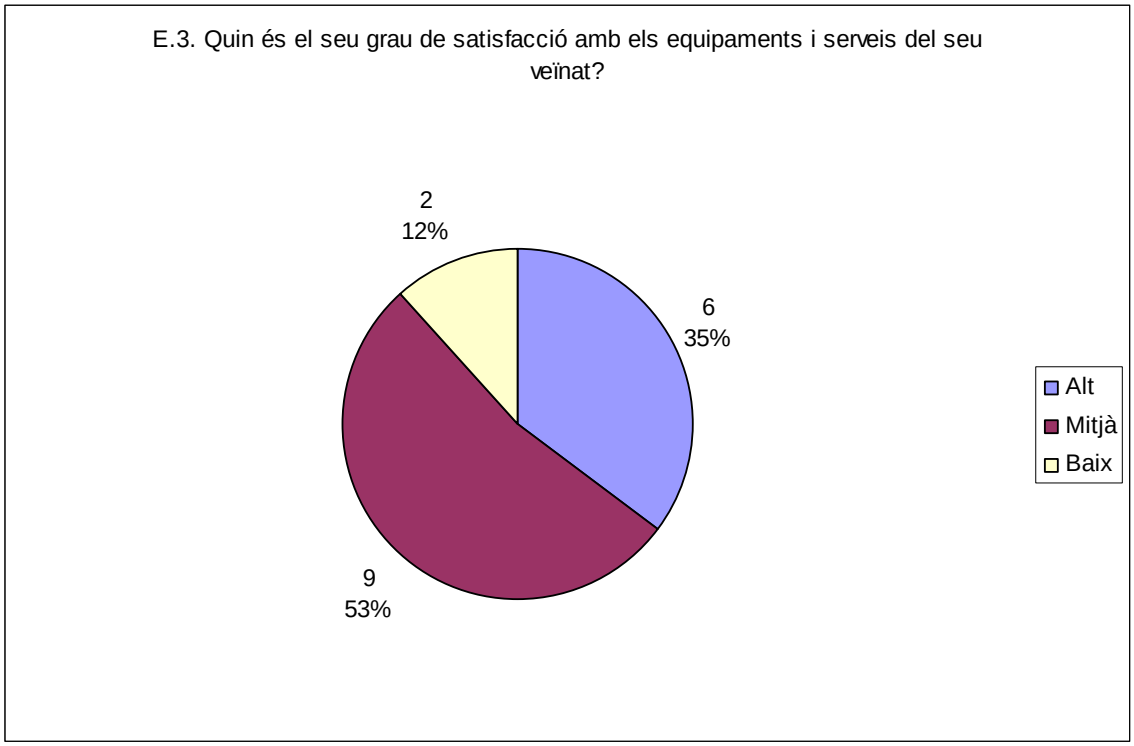
E.3. Quin és el seu grau de satisfacció amb els equipaments i serveis del seu veïnat?
2
12%
6
35%
9
53%
Alt
Mitjà
Baix

QUALITAT DE VIDA I COHESIÓ SOCIAL

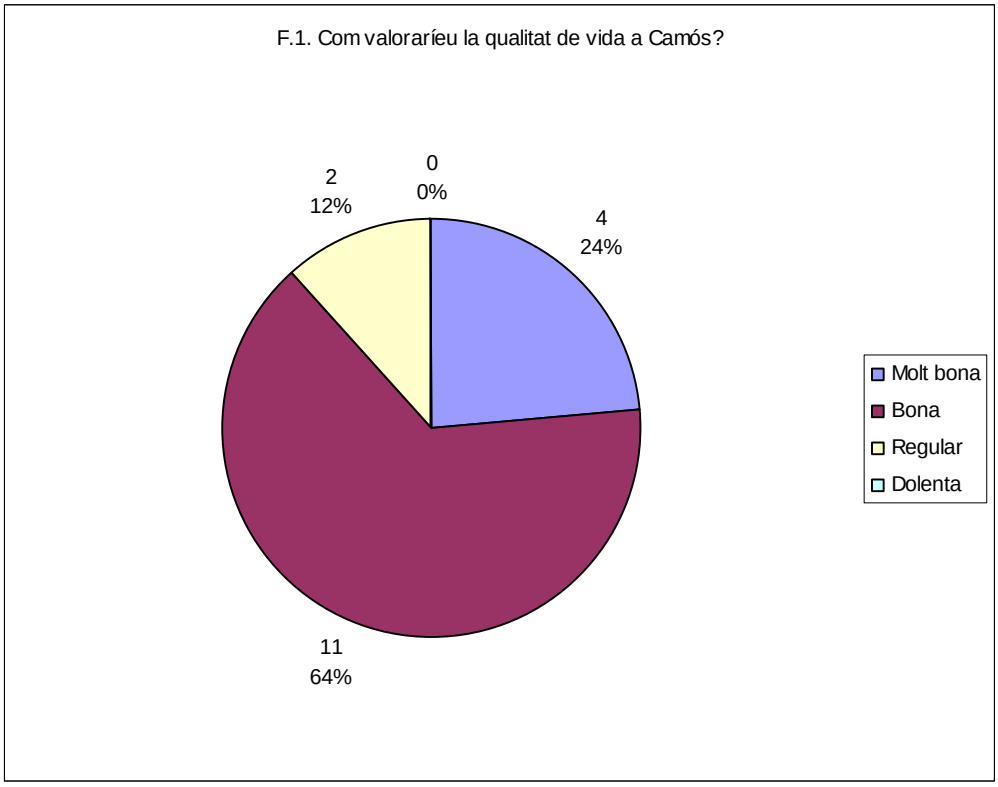

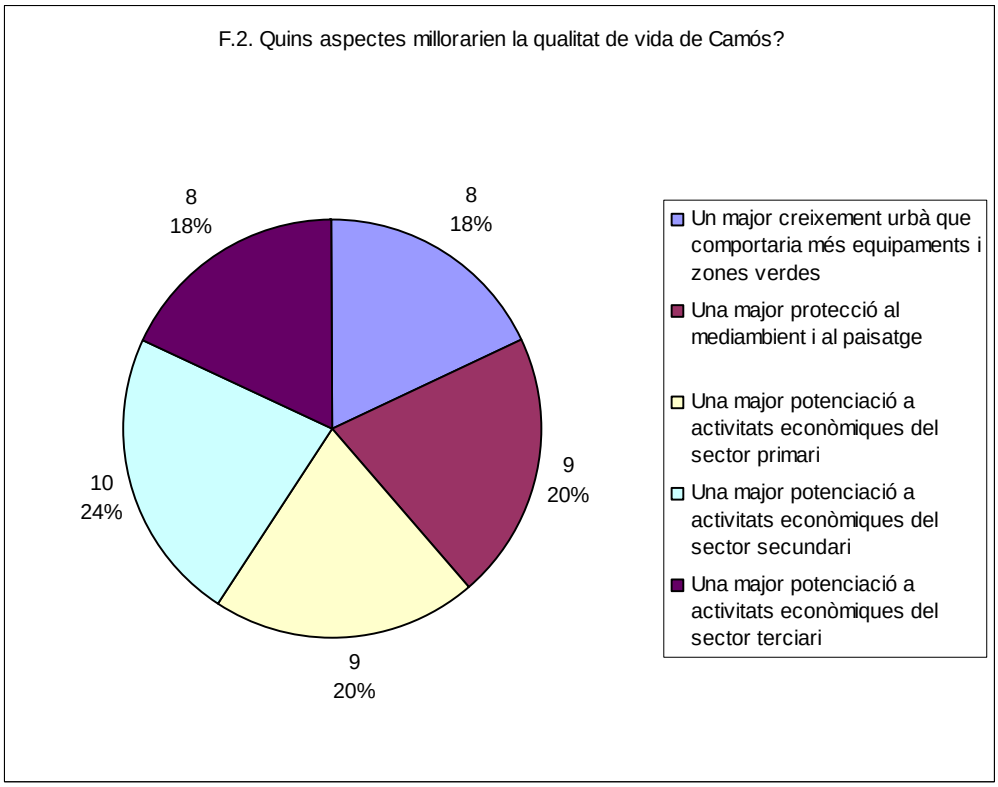

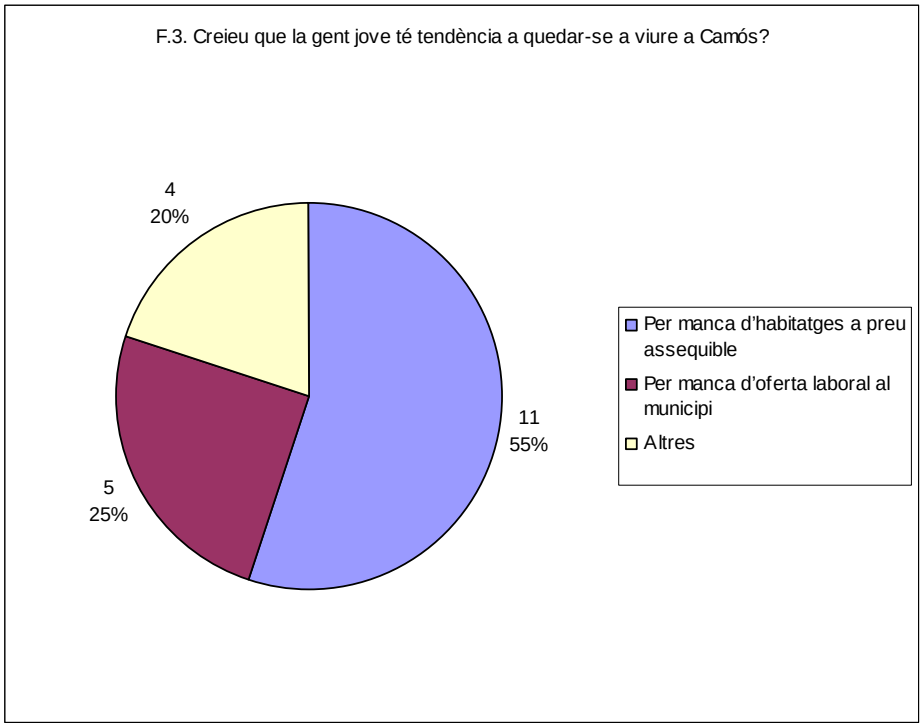

- Falta de sòl urbà.

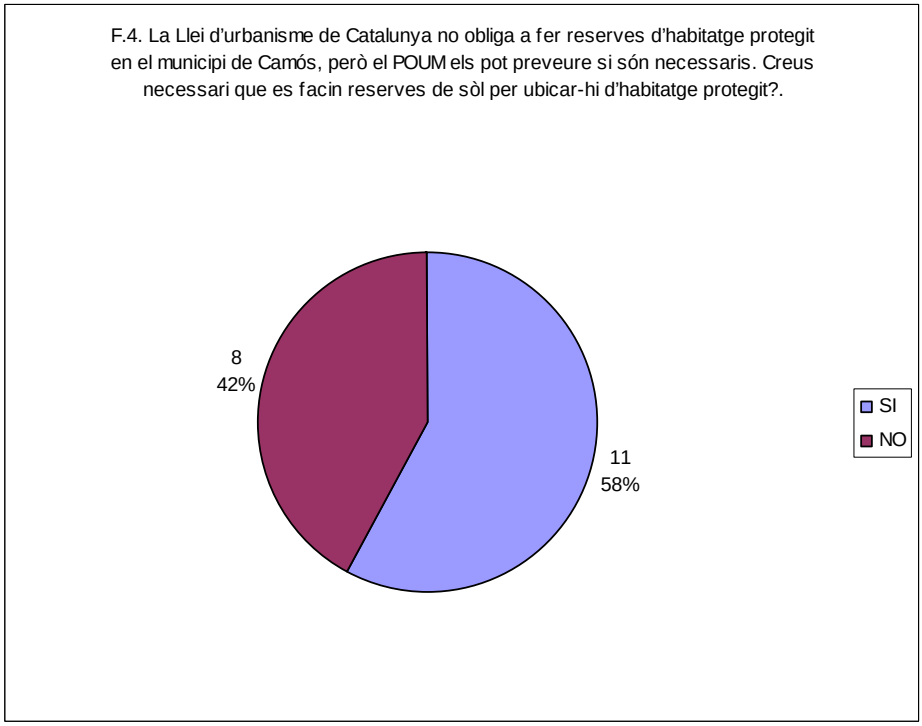

ALTRES CONSIDERACIONS QUE ES VOLGUIN APORTAR

H.1. Es valorarà qualsevol aportació que els enquestats aportin, en referència a aspectes urbanístics, socials, medi ambientals, ... , que es vulguin tractar al programa de participació ciutadana, i ajudin a realitzar el POUM de Camós

Viabilitat explotacions ramaderes però evitant dispersió de les construccions i amb condicionants estètics.
Compaginar el poble i les activitats agràries.
No a la variant que dóna servei a Porqueres i Banyoles.
No a més creixement urbà, perquè Camós hi ha una població envellida, i per tant, es produirà un canvi generacional.
Habitatge a l'abast dels joves (500€/mes)
Potenciar sòl industrial,
Estudi de zones inundables.

PROGRAMA DE PARTICIPACIÓ CIUTADANA.
AJUNTAMENT DE CAMÓS

PRIMERA SESSIÓ DE PARTICIPACIÓ: 12/02/2014

L'IDEA DE POBLE I AL SEU CREIXEMENT.

DOCUMENT DE CONCLUSIONS

ÍNDEX:

- DADES DE LA SESSIÓ.
- CONCLUSIONS DE LES DINÀMIQUES

DADES DE LA SESSIÓ:

- Lloc de realització: Local social de la gent gran (antigues escoles).
- Horari: La sessió es realitzar de 19:00 a 21:30 h.
- Temàtica de la sessió: L'idea de poble i al seu creixement.
- Assistents: La sessió va comptar amb la presència de 21 ciutadans.

IMATGES DE LA SESSIÓ:

Taula 1

Taula 2

Taula 3

Abans de començar el debat de les dinàmiques plantejades, va haver-hi una presentació del POUM i del Programa de participació ciutadana, i va seguir el següent esquema:

1. Presentació equip redactor
2. Petita diagnosi estat actual del municipi i directrius del Pla Director Urbanístic del Pla de l'Estany que afecten directament el municipi de Camós.
3. Presentació dels resultats de l'enquesta (només els punts que es feia referència a les dinàmiques proposades per aquesta sessió).
4. Explicar que hi ha 5 dinamitzadors . Els dinamitzadors són persones del mateix municipi, que va escollir l'ajuntament, meritant als seus coneixements, així com la seva vocació pública. Aquest dinamitzadors van assistir a una reunió prèvia (05/02/2014), on s'explicava la metodologia que s'utilitzaria en la jornada de participació ciutadana, així com la seva funció de moderadors, motivadors, i portar al debat cap a temes generals i no particulars.

DINÀMICA 1: DEFINIR IDEA DE POBLE. ES NECESSARI UN NUCLI?

El funcionament de la dinàmica es va basar en sistema Tertúlia Cafè, i va seguir el següent esquema:

1. Discussió lliure sobre l'idea de poble i la necessitat o no de generar/potenciar un nucli.
2. Posada en comú i definició de les conclusions.

Objectiu:
Posar en debat si hi ha algun element singular que distingeixi Camós que ajudi a generar una idea de poble, i si hi ha la necessitat de generar un nucli en la trama urbana de Camós.

Resultats de les diferents taules.
Taula 1
- Relació molt estreta entre el sòl urbà i el sòl no urbanitzable

Taula 2
- La gran majoria del sòl urbà es troba al costat oest de la carretera, excepte en els extrems que esta ambdós costats. La trama urbana té forma de C o H, deixant un gran espai agrícola interior.

Taula 3
- Les pautes de creixement han estat molt pausades (sense seguir el gran desenvolupament immobiliari entre els anys 2.000-2.007), i conserva la personalitat de que la gran majoria de gent és coneix.

Es necessari un nucli? A on s'hauria de potenciar?

Resultats de les diferents taules.
Taula 1
- Un nucli ajudarà al poble a tenir un major sentiment de comunitat.
- Al nucli s'hauria de posar a prop de l'ajuntament, on ja hi ha equipaments (ajuntament, llar social dels avis, llar d'infants).

Taula 2
- Un nucli ajudarà al poble a que s'instal·lin petites activitats comercials (fleca, botiga de poble, ...) .
- Al nucli s'hauria de posar a prop de l'ajuntament, que es troba al mig dels Veïnat de Can Ponç i el Veïnat de Cruanyes. Aquests dos veïnats van ser els originaris de la trama urbana actual.

Taula 3
- Un nucli donarà una centralitat que avui no existeix, i donarà pautes pels creixements.
- Al nucli s'hauria de posar a prop de l'ajuntament, amb la voluntat de lligar el barri de l'Església, que es troba a mig camí del pavelló, al camp de futbol municipal i el veïnat rural de St. Vicenç.

Conclusions:
Respecte la primera part de la dinàmica 1, sobre si hi ha algun element singular que distingeixi Camós que ajudi a generar una idea de poble, els assistents van posar en comú, que l'element més singular que distingeix Camós de la continua trama urbana Banyoles-Porqueres és la seva relació amb la natura, o dit d'una altre manera, la seva

relació amb el sòl no urbanitzable. La zona agrícola que es troba entre la carretera, el veïnat del Pla de Can Vilarnau, el vial del salt Dalmau, i el riu Matamors, té una gran importància, ja que a diferència el continu urbà de Banyoles-Porqueres, caracteritzat per tenir els dos costats de la carretera urbanitzats i edificats, a Camós només ho té en el costat oest, quedant tot el costat est lliure d'edificació. Sobre aquest pla no urbanitzable si recolzen la gran majoria de veïnats de Camós.
Respecte la segona part de la dinàmica 1, sobre si és necessari un nucli, les tres taules van posar en comú que si que és necessari. Les tres taules també van coincidir en la situació del nucli, al voltant de la zona de l'ajuntament, ja que actualment ja hi ha una sèrie d'equipaments, que és on es va originar la trama urbana de Camós, i que des de aquest punt, es pot cosir el barri de l'Església, que actualment es troba separat, i que aquest cosit, permetrà acostar el pavelló, el camp de futbol, i el veïnat rural de St. Vicenç.

DINÀMICA 2: ALTERNATIVES DE PLANIFICACIÓ I DESENVOLUPAMENT.

El funcionament de la dinàmica es va basar en sistema Tertúlia Cafè, i va seguir el següent esquema:

1. Discussió lliure sobre quin grau de creixement es vol, i quin objectius hi ha darrera aquest creixement.
2. Posada en comú i definició de les conclusions.

Objectiu:
Posar en debat quin extensió de creixement es vol en el municipi, i en quins punts es creu que s'hauria d'ubicar. Es proposaven tres possibilitats, creació de noves i extenses àrees de creixement; creixement moderat en zones puntuals, que es desenvolupin en els buits de la trama urbana existent; o decreixement, desclassificant sòl aptes per urbanitzar.

Resultats de les diferents taules.
Taula 1

- Ocupar els buits urbans existents ja dóna per un creixement correcte, però si cal potenciar-ho en algun punt, aquest es punt es localitzi on es vol potenciar el nucli. En aquest sentit, es proposa que part del veïnat rural de Cruanyes passi a urbà.
- Acabar de cosir la trama urbana del veïnat de Passatge Ramió amb la trama urbana de Porqueres, en la zona esportiva de Porqueres.

Taula 2

- Juntament amb els buits de la trama urbana, cal focalitzar el creixement a la zona perimetral de l'ajuntament, per potenciar el nucli. El veïnat de cruanyes ha de passar a urbà, i es també es proposa que els camp perimetrals a la zona de l'ajuntament, s'estudiï, la necessitat o no, d'incorporar-los a sòl urbà.

Taula 3

- Ocupar els buits urbans existents, i incloure el nucli rural de Cruanyes com a urbà, ja donarà resposta a les necessitats de creixement del municipi.

Conclusions:
Un creixement moderat en zones puntuals, que es desenvolupi en els buits urbans existents és el creixement que proposen les tres taules.
Aquest creixement moderat ha de finalitzar la trama urbana dels veïnats de Passatge Ramió i Pla de Can Vilarnau, acceptant els sòls que són aptes per urbanitzar en el planejament vigent, amb la voluntat de donar un final de la trama urbana d'aquests barris, i acabant-ho de cosir amb el planejament acabat d'aprovar del municipi de Porqueres.
També es proposa acceptar els sòls aptes per urbanitzar que hi ha actualment entre el veïnat de Can Ponç i el veïnat de la Bòbila, que ajuden a cosir aquest dos barris, i es troben aprop de on es vol potenciar el nucli.
També es creu convenient passar a urbà una part (la zona més aprop de l'ajuntament) del veïnat rural de Cruanyes, per tal d'anar potenciant el nucli.
Si fos necessari per un bon desenvolupament urbanístic del poble, en dues taules, proposen que els camps perimetrals on es vol desenvolupar el nucli, es puguin passar a urbans.

Cau Torrent
Can Palau

DINÀMICA 3: LIMIT ENTRE LA ZONA URBANA I LA ZONA NO URBANA.

El funcionament de la dinàmica es va basar en sistema Tertúlia Cafè, i va seguir el següent esquema:

3. Discussió lliure sobre el límit entre la zona urbana i la zona no urbanitzable.
4. Posada en comú i definició de les conclusions.

Objectiu:
Posar en debat com s'ha de tractar el límit entre la zona urbana i la zona rústica, ja que la trama urbana actual, en molt punts es troba sense finalitzar, i els sòls ja estan classificats com a aptes per urbanitzar.
La trama urbana pot estar finalitzada amb sòls de titularitat privada (parcel·les urbanes), o de titularitat pública (carrers, zones verdes)

Resultats de les diferents taules.
Taula 1

- Es proposa que la trama urbana acabi amb sòls de titularitat pública, perquè es preveu que sigui el límit del poble construït durant molt temps.
- Permet un control públic de l'imatge del poble (formada pels límits).
- Es destaca que és necessari preservar l'accés des del veïnat de Pla de Can Vilarnau fins al salt Dalmau de un cop es materialitzi la variant sud de Banyoles-Porqueres.
- Necessitat de crear un vial (no està clar si ha de ser peatonal o rodat), que uneixi el veïnat de Passatge Ramió amb el veïnat de la Bòbila, ja que la variant sud de Banyoles-Porqueres.

Taula 2

- Es proposa que la trama urbana acabi amb sòls de titularitat pública en els punts on sigui possible, i enllaçar aquests espais amb el els carrers de l'interior dels veïnats.
- Es destaca que és necessari preservar l'accés des del veïnat de Pla de Can Vilarnau fins al salt Dalmau de un cop es materialitzi la variant sud de Banyoles-Porqueres.
- Necessitat de unir el veïnat de l'Església amb el veïnat de Can Ponç, amb una nova vialitat (potenciant el peatonal).

Taula 3

- Es proposa que la trama urbana acabi amb sòls de titularitat pública en els punts on sigui possible, i es senyalen antics camins que podrien fer aquesta funció, actualment en desús (camí veïnat de Can Ponç fins a Can Llusca).
- Es destaca que és necessari preservar l'accés des del veïnat de Pla de Can Vilarnau fins al salt Dalmau de un cop es materialitzi la variant sud de Banyoles-Porqueres.
- Necessitat de unir el veïnat de l'Església amb el veïnat de Can Ponç, amb una nova vialitat (potenciant el peatonal).
- Necessitat de crear un vial (no està clar si ha de ser peatonal o rodat), que uneixi el veïnat de Passatge Ramió amb el veïnat de la Bòbila, per al de superar el tall que provoca la variant sud de Banyoles-Porqueres.

Conclusions:
Es considera que la millor solució, sempre que sigui possible, és finalitzar la trama urbana amb un espai públic.
En les tres taules, mostren la seva preocupació per fet que la variant sud de Banyoles-Porqueres sigui un tall al mig del poble construït, i es demana que es mantingui al pas des del veïnat de Pla de Can Vilarnau fins al salt Dalmau, així com es generi un vial (no està clar si ha de ser peatonal o rodat) que uneixi el veïnat de Passatge Ramió amb el veïnat de la Bòbila.
En dues taules es proposa millorar la connexió del veïnat del barri de l'Església amb el veïnat de Can Ponç.





PROGRAMA DE PARTICIPACIÓ CIUTADANA.
AJUNTAMENT DE CAMÓS

SEGONA SESSIÓ DE PARTICIPACIÓ: 19/02/2014

LES NECESSITATS SOCIALS I ECONÒMIQUES.

DOCUMENT DE CONCLUSIONS

ÍNDEX:

- DADES DE LA SESSIÓ.
- CONCLUSIONS DE LES DINÀMIQUES

DADES DE LA SESSIÓ:

- Lloc de realització: Local social de la gent gran (antigues escoles).
- Horari: La sessió es realitzar de 19:00 a 21:30 h.
- Temàtica de la sessió: Les necessitats socials i les necessitats econòmiques.
- Assistents: La sessió va comptar amb la presència de 20 ciutadans.

IMATGES DE LA SESSIÓ:

Taula 1

Taula 3

Taula 2

Abans de començar el debat de les dinàmiques plantejades, va haver-hi una presentació del POUM i del Programa de participació ciutadana, i va seguir el següent esquema:

1. Presentació dels resultats de l'enquesta (només els punts que es feia referència a les dinàmiques proposades per aquesta sessió).
2. Explicar el funcionament de les dinàmiques plantejades per aquesta jornada.

DINÀMICA 1: LES NECESSITATS SOCIALS.

El funcionament de la dinàmica es va basar en sistema Tertúlia Cafè, i va seguir el següent esquema:

1. Cada taula prepara un llistat de punts forts i punts febles per cada punt d'aquesta dinàmica, que són els següents:
    - Tipologia edificatòria.
    - Equipaments públics
    - Zones verdes públiques – places.
    - Mobilitat entre barris i mobilitat no motoritzada.
    - Mobilitat supramunicipal i mobilitat motoritzada
2. Discussió lliure sobre els diferents punts d'aquesta dinàmica.
3. Posada en comú i definició de les conclusions.

Objectiu:
Detectar les mancances socials que hi ha en el conjunt del municipi, i per cada un dels diferents veïnats.
Proposar les zones (genèricament) a on s'han de situar aquests espais.

<u>Tipologia edificatòria:</u>
Resultats dels punts forts i febles de les diferents taules.
Taula 1

- Punts forts:
    - Relació molt estreta entre el sòl urbà i el sòl no urbanitzable.
    - Estètica edificacions.
- Punts febles:
    - Preus d'elevats.
    - A més creixement, necessitat de més equipaments i més manteniment d'espais públics.

Taula 2

- Punts forts:
    - Cases adossades i pisos (SAUR-1 Zona Codina).
- Punts febles:
    - Desclassificar zona vorera riu Matamors.

Taula 3

- Punts forts:
    - Tipologia edificatòria actual.
- Punts febles:
    - Manca rehabilitació habitatges existents.
    - Manca lloguer.
    - Manca habitatge social, i habitatges adossats.

Equipaments públics:
Resultats de les diferents taules.
Taula 1
- Punts forts:
    - Potenciar els existents i pensar en equipaments d'àmbit supramunicipal (els equipaments de Porqueres).
    - Tenir un pavelló multi-funcional.
- Punts febles:
    -

Taula 2
- Punts forts:
    - Repartir en les diferents zones.
    - SAUR-1 seria una zona bona per equipaments.
- Punts febles:
    - No tenim comerç (fleca, carnisseria, ...)

Taula 3
- Punts forts:
    - Pavelló.
    - Local Social.
    - Camps de futbol.
- Punts febles:
    - Equipaments esportius allunyats del poble.
    - Falta dispensari mèdic.
    - Falta escola.
    - Falta un bar (element social).

Espais verds i places públiques:
Resultats de les diferents taules.
Taula 1
- Punts forts:
    - Reunió o esbarjo per a nens i grans.
- Punts febles:
    - Alguna plaça és massa gran.
    - Manquen places en algun barri.

Taula 2
- Punts forts:
    -
- Punts febles:
    -

Taula 3
- Punts forts:
    - Plaça la Bòbila.
- Punts febles:
    - Plaça Ajuntament massa oberta (cotxes).
    - Manquen espais verds urbans.
    - Repartir els espais verds dins el municipi.

Mobilitat entre barris (mobilitat no motoritzada):
Resultats de les diferents taules.
Taula 1
- Punts forts:
    - Separar els vehicles de bicis i vianants.
- Punts febles:
    -

Taula 2
- Punts forts:
    -
- Punts febles:
    - Connectar zona esportiva i pavelló amb el carril bici i pas peatonal.

Taula 3
- Punts forts:
    - Carrils bicis.
- Punts febles:
    - Falta arranjar camins existents.

Mobilitat supramunicipal (mobilitat motoritzada):
Resultats de les diferents taules.
Taula 1
- Punts forts:
    -
- Punts febles:
    - Noves connexions equival a més trànsit.

Taula 2
- Punts forts:
    -
- Punts febles:
    - Carretera de Corts molt estreta (ampliar-ho amb cuneta americana).
    - Carretera de Palol és estreta.
    - Carretera St. Maurici estreta (ampliar-ho amb cuneta americana).

Taula 3
- Punts forts:
    -
- Punts febles:
    - Transport públic.

Conclusions:
Respecte la primera part de la dinàmica 1, punts forts i punts febles, un cop posat en comú les propostes de les diferents taules, dóna al següent resultat:

Tipologia edificatòria:
- Punts forts:
    - Relació molt estreta entre el sòl urbà i el sòl no urbanitzable.
    - Estètica edificacions.

    - Cases adossades i pisos (SAUR-1 Zona Codina).

- Punts febles:
    - Manca rehabilitació habitatges existents, manca lloguer, manca habitatge social, i habitatges adossats.
    - Preus d'elevats.
    - Desclassificar zona vorera riu Matamors.

<u>Equipaments públics:</u>

- Punts forts:
    - Tenir un pavelló multi-funcional, local social, i camp de futbol.
    - SAUR-1 seria una zona bona per equipaments, mantenint clar on es vol potenciar el nucli del poble.
- Punts febles:
    - Equipaments esportius allunyats del poble.
    - Repartir equipaments en les diferents zones.
    - Falta dispensari mèdic.
    - Falta escola.

<u>Espais verds i places públiques:</u>

- Punts forts:
    - Plaça la Bòbila, però potser un xic massa gran.
- Punts febles:
    - Manquen places en algun barri, i proporcionades a les seves necessitats.
    - Plaça Ajuntament massa oberta (cotxes).
    - Repartir els espais verds dins el municipi.

<u>Mobilitat entre barris (mobilitat no motoritzada):</u>

- Punts forts:
    - Separar els vehicles de bicis i vianants al tram de la carretera.
- Punts febles:
    - Connectar zona esportiva i pavelló amb el carril bici i pas peatonal.
    - Falta arranjar camins existents.

<u>Mobilitat supramunicipal (mobilitat motoritzada):</u>

- Punts forts:
    - El sistema viari es suficient per les necessitats del municipi.
- Punts febles:
    - S'utilitza part de la xarxa viària de Camós (carretera principal i carretera de Corts) com a sistema de comunicació entre el polígon industrial de Cornellà (Pont-Xemar) i la zona residencial de Porqueres propera a Camós, provocant dos efectes, pèrdua de la tranquil·litat de poble, i perill en la xarxa viària, ja que aquestes carreteres són poc amples, sense línia central.
    - Carretera de Corts molt estreta (ampliar-ho amb cuneta americana).
    - Carretera de Palol és estreta.
    - Carretera St. Maurici estreta (ampliar-ho amb cuneta americana).
    - Transport públic.

Fulls de punts forts i punts febles:



PROGRAMA DE PARTICIPACIÓ CIUTADANA DE CAMÓS

Sessió 2 – 19/02/2014

DINÁMICA 1 – NECESSITATS SOCIALS

1. TIPOLOGIA EDIFICATÓRIA:
   - Punts forts:
   - Punts febles:
2. EQUIPAMENTS PÚBLICS:
   - Punts forts:
   - Punts febles:
3. ZONES VERDES PÚBLIQUES - PLACES:
   - Punts forts:
   - Punts febles:



PROGRAMA DE PARTICIPACIÓ CIUTADANA DE CAMÓS

Sessió 2 – 19/02/2014

DINÁMICA 1 – NECESSITATS SOCIALS

1. TIPOLOGIA EDIFICATÓRIA:
   - Punts forts:
   - Punts febles:
2. EQUIPAMENTS PÚBLICS:
   - Punts forts:
   - Punts febles:
3. ZONES VERDES PÚBLIQUES - PLACES:
   - Punts forts:
   - Punts febles:



4. MOBILITAT ENTRE BARRIS – MOBILITAT NO MOTORITZADA:
   - Punts forts:
   - Punts febles:
5. MOBILITAT SUPRAMUNICIPAL – MOBILITAT MOTORITZADA:
   - Punts forts:
   - Punts febles:

Taula 1



4. MOBILITAT ENTRE BARRIS – MOBILITAT NO MOTORITZADA:
   - Punts forts:
   - Punts febles:
5. MOBILITAT SUPRAMUNICIPAL – MOBILITAT MOTORITZADA:
   - Punts forts:
   - Punts febles:

Taula 2





Taula 3

La segona part d'aquesta dinàmica consistia en col·locar sobre un plànol, a on es volia i % de les tipologies edificatòries (casa aïllada, casa adossada o en raval, i petits blocs de pisos (PB+2)); col·locar nous equipaments necessaris, col·locar places o zones verdes; col·locar carril bici per unir diferents barris, i finalment hi ha un apartat obert d'altres.

Taula 1.

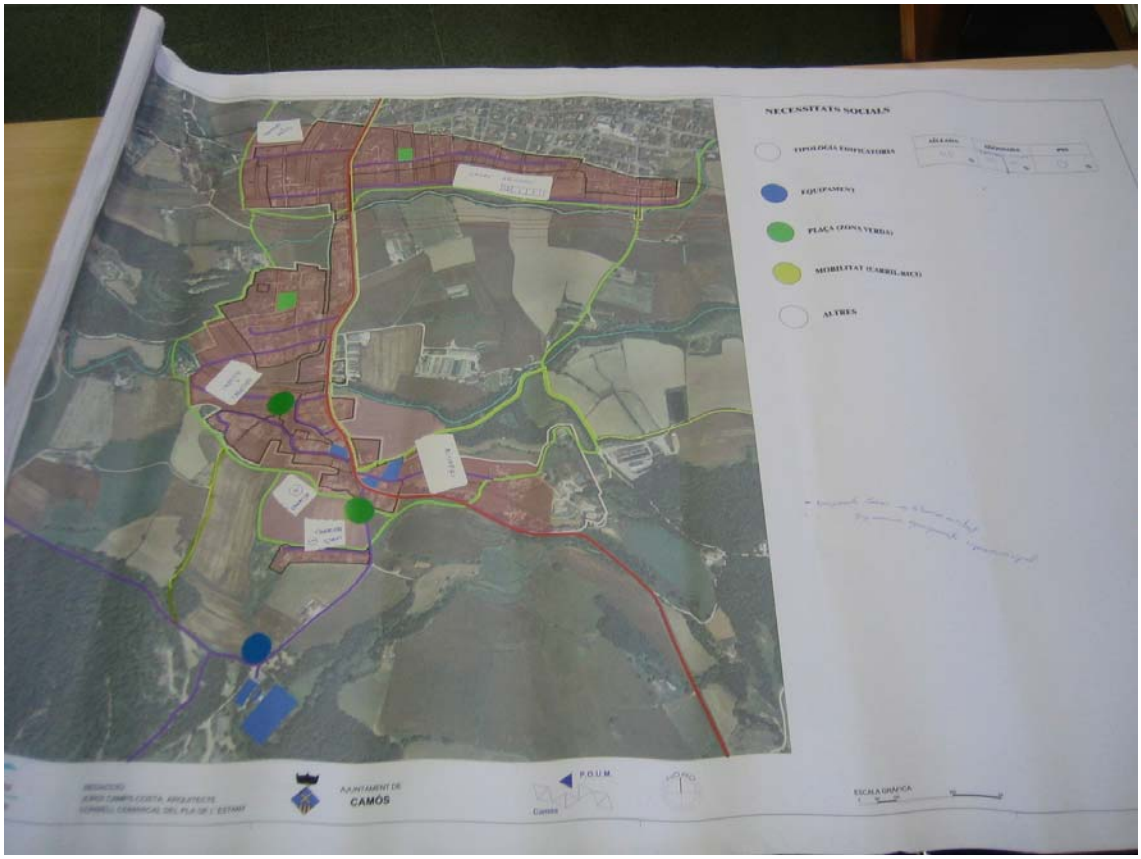

Taula 2.

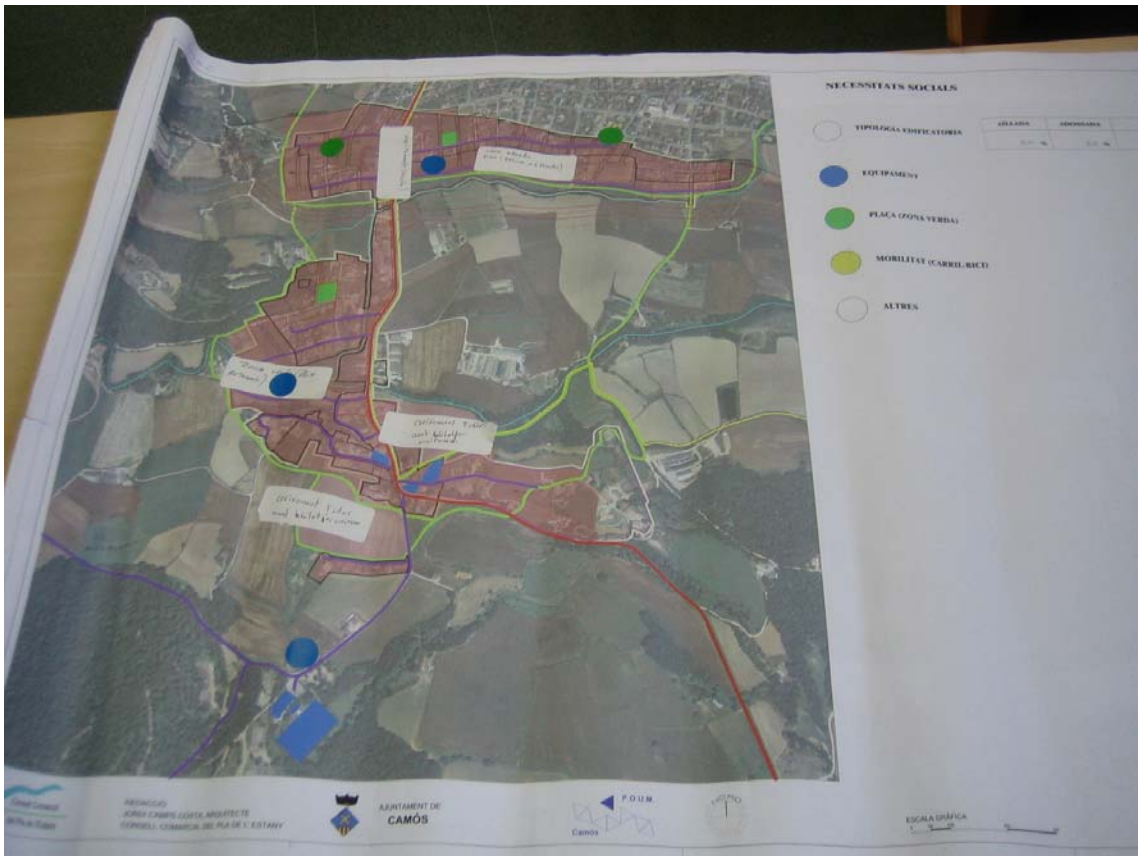
NECESSITATS SOCIALS
TIPOLOGIES EDIFICATÒRIA
EQUIPAMENT
PLAÇA (ZONA VERDA)
MOBILITAT (CARRIL BICI)
ALTRES
AJUNTAMENT DE
CAMÓS
F.O.U.M.
ESCALA GRÀFICA

Taula 3.

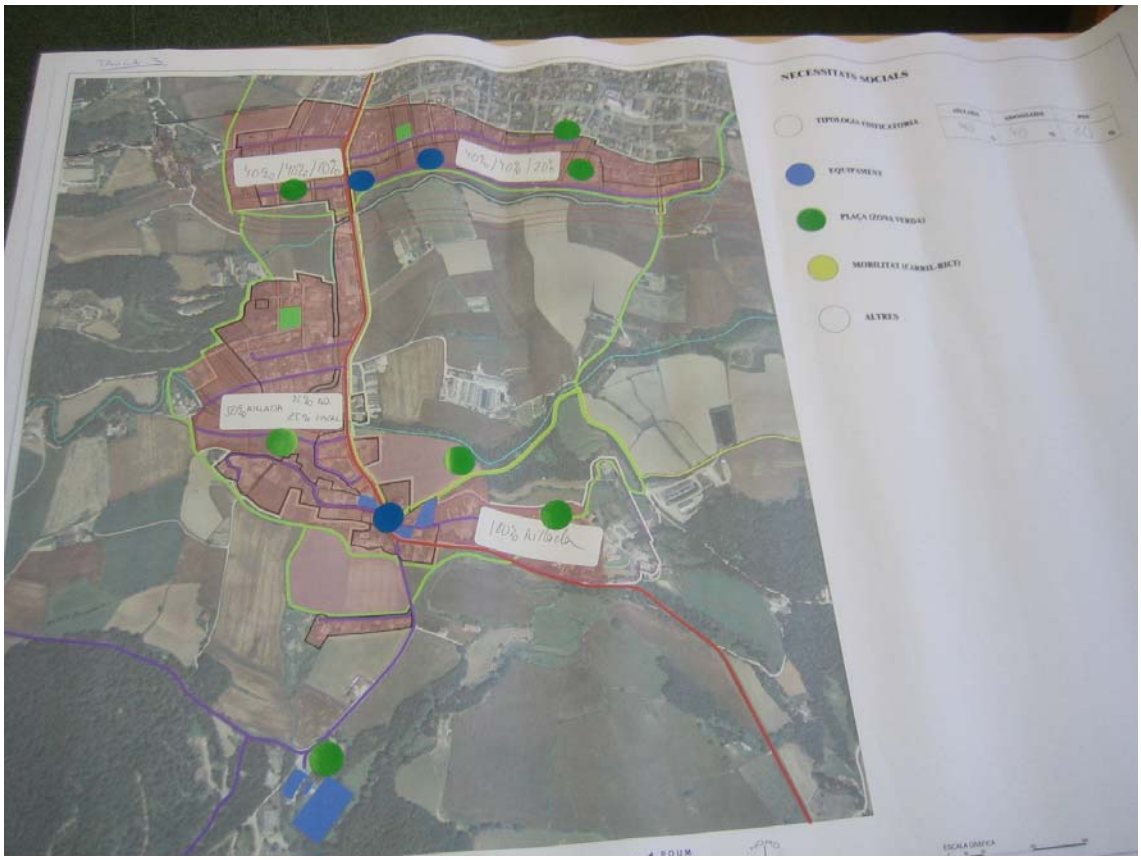

Conclusions:

Respecte la segona part de la dinàmica 1, que consistia en col·locar sobre un plànol, a on es volia i % de les tipologies edificatòries (casa aïllada, casa adossada o en raval, i petits blocs de pisos (PB+2)); col·locar nous equipaments necessaris, col·locar places o zones verdes; col·locar carril bici per unir diferents barris, i finalment hi ha un apartat obert d'altres, s'han arribat al següent consens.

<u>Tipologia edificatòria:</u>

- Es demanava situar els % de les tres tipologies edificatòries (casa aïllada, casa adossada o en raval, i petits blocs de pisos (PB+2)) i la seva distribució en el plànol. Un cop posada les tres propostes en comú, es dóna més pes a les tipologies de cases aïllades i cases en raval, ja que s'ajusta més a l'idea de poble que es vol mantenir, i la tipologia edificatòria de petits blocs de pisos

(residencial plurifamiliar) es mantindran els que actualment preveu la normativa urbanística vigent, que es van introduir en la modificació puntual de les normes subsidiàries aprovada definitivament al desembre de 2011, on es preveu un sostre edificat de 2.664 m2, i que es quedin situats en la mateixa zona, ja que és una tipologia més compatible amb la trama urbana adjacent del municipi de Porqueres.

- Les tres taules posen en comú que cal potenciar l'habitatge en raval respecte al què proposa el planejament actual, on es potencia l'habitatge aïllat. La nova normativa pot preveure la construcció d'habitatges aparellats. Es preveu que hi hagi una proporció de 50% cases aïllades i 50% adossades, poden incorporar que hi hagi cases aparellades. També es proposa que en la zona més propera al nucli de Porqueres, els veïnats de Can Ramió i Passatge Vilarnau, es situí una proporció superior d'habitatges adossats o en raval respecte l'habitatge aïllat, mentre que en les zones més properes a l'ajuntament, predominin les cases aïllades per sobre les adossades.

Equipaments públics:

- Les tres taules, alhora de posar en comú les propostes, aposten per reforçar les zones d'equipaments existents, zona ajuntament, zona pavelló. També acorden que és necessari preveure equipaments en la zona dels veïnats de Can Ramió i Passatge Vilarnau.

Espais verds i places públiques:

- Les tres taules, alhora de posar en comú les propostes, creuen que cada barri o veïnat hauria de tenir una plaça tipus com la que hi ha al barri de la Bòbila, però mes proporcionada a les necessitats reals de cada barri.

Mobilitat entre barris (mobilitat no motoritzada):

- Les tres taules, alhora de posar en comú les propostes, veuen necessari connectar el carril bici existent, que uneix els diferents barris, amb la zona del pavelló, i camp de futbol. Conjuntament amb el carril bici, també és necessari que estigui acompanyat per una vorera o passeig peatonal.

Mobilitat supramunicipal (mobilitat motoritzada):

- Les tres taules, alhora de posar en comú les propostes, expliquen la problemàtica actual, on s'utilitza part de la xarxa viària de Camós (carretera principal i carretera de Corts) com a sistema de comunicació entre el polígon industrial de Cornellà (Pont-Xemar) i la zona residencial de Porqueres propera a Camós, provocant dos efectes, pèrdua de la tranquil·litat de poble, i perill en la xarxa viària, ja que aquestes carreteres són poc amples, sense línia central, i que també la utilitzen la maquinària agrícola, que actualment és gran, dels pagesos del la zona. Es proposa com a possible solució, transformar la cuneta actual amb cuneta tipus americana, que en cas de trobar-se dos vehicles, es pugui posar-hi la roda sense perill.

DINÀMICA 2: LES NECESSITATS ECONÒMIQUES.

El funcionament de la dinàmica es va basar en sistema Tertúlia Cafè, i va seguir el següent esquema:

1. Discussió lliure sobre els diferents usos admesos en la trama urbana actual, i la proposta dels nous usos que ha de preveure el POUM.
2. Posada en comú i definició de les conclusions.

Objectiu:
Analitzar els usos (activitats econòmiques) que el planejament vigent permet actualment en la trama urbana, i com aquests usos si han desenvolupat. Actualment Camós no té cap zona industrial, i el PDU del Pla de l'Estany no li preveu, però la normativa actual admet usos del sector secundari i terciari (amb condicionants) a les zones residencials.
A partir d'aquest anàlisi de l'estat actual (normativa i activitats econòmiques que existeixen), proposar els nous usos (activitats econòmiques) que ha de regular el POUM per les zones residencials.

Resultats de les diferents taules.
Taula 1

- S'ha de permetre la divisió horitzontal amb condicionants.
- S'ha de fomentar el turisme.
- S'ha de fomentar el petit comerç, però no s'ha de permetre comerços grans.
- S'ha de permetre petits tallers (aquests usos es desenvolupen en sòl residencial, i per tant, s'ha de respectar els veïns), i posen exemples, com quan un negoci comença és possible que es trobi en la trama urbana, però si aquest negoci prospera, s'hagi de traslladar cap un polígon industrial.
- No s'ha de permetre petits negocis de logística, ja que augmentaria la circulació de camions pels barris residencials.

Taula 2

- S'ha de permetre la divisió horitzontal amb condicionants.
- S'ha de fomentar el turisme.
- S'ha de fomentar el petit comerç, però no s'ha de permetre comerços grans.
- S'ha de permetre petits tallers.
- No s'ha de permetre petits negocis de logística ni de magatzem, ja que augmentaria la circulació de camions pels barris residencials.
- S'han de permetre el màxim numero d'usos (activitats econòmiques), sempre i quan, les noves activitats no produeixin molèsties els veïns.

Taula 3

- S'ha de permetre la divisió horitzontal amb condicionants.
- S'ha de fomentar el turisme.
- S'ha de fomentar el petit comerç, però no s'ha de permetre comerços mitjans ni grans.
- S'ha de permetre petits tallers, amb condicionants.
- No s'ha de permetre negocis relacionats amb la vialitat o el transport, com estacions de servei, aparcaments ni serveis viaris.
- S'han de permetre el màxim numero d'usos (activitats econòmiques), sempre i quan, les noves activitats no produeixin molèsties els veïns.

Conclusions:
La gran majoria d'assistents a la jornada no sabien quins eren els usos (relacionats amb activitats econòmiques) que es permeten actualment en les zones residencials. En general, van trobar que els usos permesos s'ajustaven bastant a les necessitats del poble, i que aquests usos complementaris al residencial no havien produït cap molèstia entre veïns.

En les propostes dels nous usos pel POUM en zones residencials, les tres taules van coincidir bastant, proposant que es permeti la divisió horitzontal amb condicionants, a fomentar el turisme i restauració, a potenciar al petit comerç, i a no permetre al gran comerç, a admetre l'ús per a petits tallers (fusteria, serralleria, reparació vehicles, ...) però tenint molt en compte la no molèstia als veïns.

FOTOGRAFIES DELS DOCUMENTS DE TREBALL:



PROGRAMA DE PARTICIPACIÓ CIUTADANA DE CAMÓS.

Sessió 2 – 19/02/2014

DINÀMICA 2 – NECESSITATS ECONÒMIQUES

SÒL URBÀ – USOS SEGONS LA NORMATIVA URBANÍSTCA VIGENT.

SECCIÓ SISENA. **CASC ANTIC** (ZONA 4)
Article 118. **Usos permesos**
S'admeten els usos d'habitatge, hoteler, oficines, magatzem, sanitari, sòcio-cultural, docent, restauració, espectacles, recreatiu, esportiu i residència-casa de pagès. L'ús comercial, amb una superfície màxima de 90 m2.
En les edificacions auxiliars s'admet solament l'ús de magatzem agrícola i pecuari amb l'existència de bestiar domèstic pel consum familiar de l'habitatge.

SECCIÓ SETENA. **ZONA RESIDENCIAL** (ZONA 5)
Article 122. Parcel·la mínima
Es distingeix una subzona en funció de la parcel·la mínima
- Subzona 5a.
Parcel·la mínima. 400 m2 (**habitatge aïllat**)
Parcel·la mínima. 500 m2 (**habitatge bifamiliar**)

Article 127. **Usos permesos**
S'admeten els usos d'habitatge unifamiliar, hoteler, restauració, sanitari, docent i sòcio-cultural amb les condicions generals establertes per aquesta subzona. Comercial amb una superfície màxima de 250 m2 i emplaçat en local de planta baixa d'edifici de habitatge. Industrial, amb categoria màxima primera i situació 2a.

Usos actuals que permet la normativa vigent en el sòl urbà residencial.

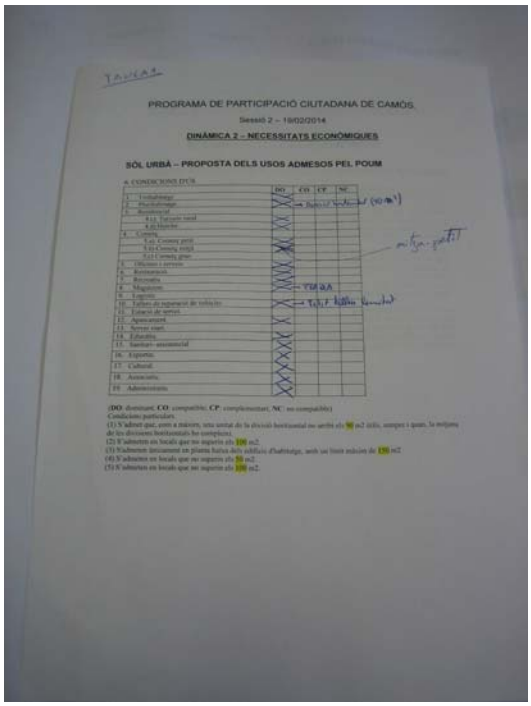

TAULA 1

PROGRAMA DE PARTICIPACIÓ CIUTADANA DE CAMÓS.

Sessió 2 – 19/02/2014

DINÀMICA 2 – NECESSITATS ECONÒMIQUES

SÒL URBÀ – PROPOSTA DELS USOS ADMESOS PEL POUM

A. CONDICIONS D'ÚS

	DO	CO	CP	NC
1. Habitatge	X			
2. Hoteleria	X			
3. Restauració				
4.1.1. Turisme rural	X			
4.2.Hostelleria	X			
4. Comerç				
5.a1. Comerç petit				
5.a2.Comerç mitjà	X			
5.a3.Comerç gran				
5. Oficines i serveis	X			
6. Restauració	X			
7. Recreatiu	X			
8. Magatzem	X			
9. Logístic				
10. Tallers de reparació de vehicles				
11. Tallers de serrers				
12. Agroaliment	X			
13. Serrer cuer				
14. Educatiu	X			
15. Sanitari-assistencial	X			
16. Esportiu	X			
17. Cultural	X			
18. Associatiu	X			
19. Administratiu	X			

(**DO**: dominant; **CO**: compatible; **CP**: complementari; **NC**: no compatible)
Condicions particulars.
(1) S'admet que, com a mínim, una unitat de la divisió horitzontal no arribi als 90 m2 útils, sempre i quan, la majoria de les divisions horitzontals ho compleixi.
(2) S'admeten en locals que no superin els 100 m2.
(3) S'admeten únicament en plantes baixa dels edificis d'habitatge, amb un límit màxim de 150 m2
(4) S'admeten en locals que no superin els 50 m2.
(5) S'admeten en locals que no superin els 100 m2.

Proposta d'usos pel POUM pels sòl residencials, redactat per la taula 1.



PROGRAMA DE PARTICIPACIÓ CIUTADANA DE CAMÓS.

Sessió 2 – 19/02/2014

DINÁMICA 2 – NECESSITATS ECONÒMIQUES

SÒL URBÀ – PROPOSTA DELS USOS ADMESOS PEL POUM

6. CONDICIONS D'US	DO	CO	CP	NC
1. Unifamiliar				
2. Plurifamiliar				
3. Residencial				
4.a). Turisme rural				
4.d) Hotels				
4. Comerç				
5.a) Comerç petit				
5.b) Comerç mitjà				
5.c) Comerç gran				
5. Oficines i serveis				
6. Restauració				
7. Recreatiu				
8. Magatzem				
9. Logístic				
10. Taller de reparació de vehicles				
11. Estació de servei				
12. Aparcament				
13. Servei viatjer				
14. Educatiu				
15. Sanitari- assistencial				
16. Esportiu				
17. Cultural				
18. Associatiu				
19. Administratiu				

(DO: dominant; CO: compatible; CP: complementari; NC: no compatible)
Condicions particulars
(1) S'admet que, com a mínim, una xemeneia de la divisió horizontal no arribi els 50 m2 útils, sempre i quan, la mitjana de les divisions horitzontals ho compleixi.
(2) S'admeten en locals que no superin els 100 m2.
(3) S'admeten únicament en planta baixa dels edificis d'habitatge, amb un límit màxim de 150 m2
(4) S'admeten en locals que no superin els 50 m2.
(5) S'admeten en locals que no superin els 100 m2.

Proposta d'usos pel POUM pels sòl residencials, redactat per la taula 2

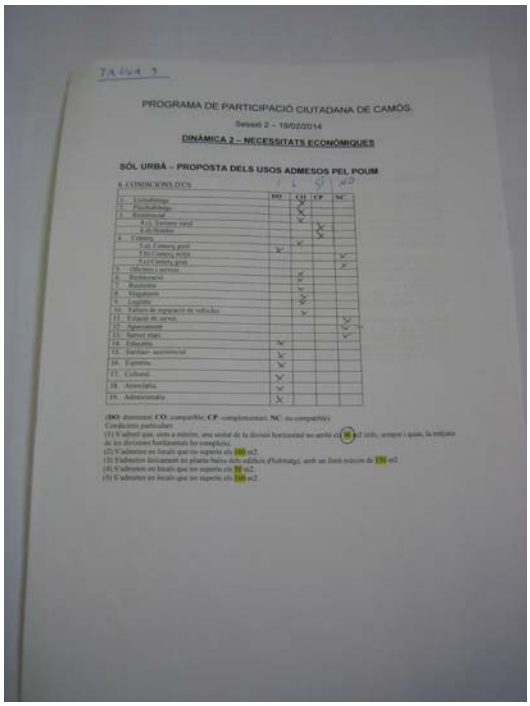

PROGRAMA DE PARTICIPACIÓ CIUTADANA DE CAMÓS.

Sessió 2 – 19/02/2014

DINÁMICA 2 – NECESSITATS ECONÒMIQUES

SÒL URBÀ – PROPOSTA DELS USOS ADMESOS PEL POUM

6. CONDICIONS D'US	DO	CO	CP	NC
1. Unifamiliar				
2. Plurifamiliar				
3. Residencial				
4.a). Turisme rural				
4.d) Hotels				
4. Comerç				
5.a) Comerç petit				
5.b) Comerç mitjà				
5.c) Comerç gran				
5. Oficines i serveis				
6. Restauració				
7. Recreatiu				
8. Magatzem				
9. Logístic				
10. Taller de reparació de vehicles				
11. Estació de servei				
12. Aparcament				
13. Servei viatjer				
14. Educatiu				
15. Sanitari- assistencial				
16. Esportiu				
17. Cultural				
18. Associatiu				
19. Administratiu				

(DO: dominant; CO: compatible; CP: complementari; NC: no compatible)
Condicions particulars
(1) S'admet que, com a mínim, una xemeneia de la divisió horizontal no arribi els 50 m2 útils, sempre i quan, la mitjana de les divisions horitzontals ho compleixi.
(2) S'admeten en locals que no superin els 100 m2.
(3) S'admeten únicament en planta baixa dels edificis d'habitatge, amb un límit màxim de 150 m2
(4) S'admeten en locals que no superin els 50 m2.
(5) S'admeten en locals que no superin els 100 m2.

Proposta d'usos pel POUM pels sòl residencials, redactat per la taula 3

PROGRAMA DE PARTICIPACIÓ CIUTADANA.
AJUNTAMENT DE CAMÓS

TERCERA SESSIÓ DE PARTICIPACIÓ: 26/02/2014

LA PROTECCIÓ AL MEDI AMBIENT I DEL PATRIMONI CULTURAL
ACTIVITATS ECONÒMIQUES EN SÒL NO URBANITZABLE

DOCUMENT DE CONCLUSIONS

ÍNDEX:

- DADES DE LA SESSIÓ.
- CONCLUSIONS DE LES DINÀMIQUES

DADES DE LA SESSIÓ:

- Lloc de realització: Local social de la gent gran (antigues escoles).

- Horari: La sessió es realitzar de 19:00 a 21:30 h.

- Temàtica de la sessió: La protecció al medi ambient i del patrimoni cultural; Activitats econòmiques en sòl no urbanitzable.

- Assistents: La sessió va comptar amb la presència de 18 ciutadans.

Abans de començar el debat de les dinàmiques plantejades, va haver-hi una presentació del POUM i del Programa de participació ciutadana, i va seguir el següent esquema:

1. Presentació dels resultats de l'enquesta (només els punts que es feia referència a les dinàmiques proposades per aquesta sessió).

2. Explicar el funcionament de les dinàmiques plantejades per aquesta jornada.

DINÀMICA 1: LA PROTECCIÓ AL MEDIAMBIENT I AL PRATRIMONI CULTURAL.

El funcionament de la dinàmica es va basar en sistema Tertúlia Cafè, i va seguir el següent esquema:

1. Cada taula té un plànol (ortofoto) del municipi de Camós, i hi ha de senyalitzar, mitjançant gomets de color verd, elements singulars, des del punt de vista medi ambientalment; i gomets blaus, els elements singulars, des del punt de vista de protecció patrimonial.
2. En el plànol (ortofoto) del municipi de Camós, si han de senyalitzar, si es creu oportú, noves zones de protecció mediambiental, a nivell de municipi, respecte les que proposa el pla director urbanístic del Pla de l'Estany.
3. En el plànol (ortofoto) del municipi de Camós, si han de senyalitzar, si es creu oportú, noves zones de protecció d'interès paisatgístic al voltant del nucli urbà.
4. Discussió lliure sobre els diferents punts d'aquesta dinàmica.
5. Posada en comú i definició de les conclusions.

Objectiu:
Detectar elements singulars que cal protegir, tant des del punt de vista medi ambiental com de patrimoni cultural.
Valorar si cal ampliar les zones de protecció medi ambiental que proposa el PDU del Pla de l'Estany.
Valorar si cal qualificar zones d'interès paisatgístic al voltant del nucli urbà.

Conclusions:
Respecte la primera part de la dinàmica 1, senyalitzar, mitjançant gomets de color verd sobre ortofoto, elements singulars des del punt de vista medi ambientalment, s'han proposat els següents llocs singulars:

- Pedra del Collet de l'Esperit.
- Mirador de Can Ramió.
- Mirador o truc de Can Massanes.
- Salt Dalmau sobre el riu Matamors.
- Pla de Can Mateu i gorgues del riu Revardit.
- L'estanyell.
- Estanyol de Can Geldeus.
- Dipòsits de travertí de La Bora.
- Paratge de l'església de St. Vicenç.
- Paratge de l'església de Sta. Maria.
- Paratge de l'església de Sta. Magdalena.
- Font de la Perpinyana.
- Font de Garrabà.

En aquests punts singulars, s'ha de respectar la propietat privada.

Respecte la segona part de la dinàmica 1, senyalitzar, mitjançant gomets de color blaus sobre ortofoto, elements singulars des del punt de vista de patrimoni cultural, s'han proposat els següents llocs singulars:

- Església de St. Vicenç.
- Església de Sta. Maria.
- Església de Sta. Magdalena.
- Excavacions en l'antiga vila romana de Vilauba.
- Resclosa i molí de Can Milleres sobre el riu Matamors.
- Pont de Salt Dalmau.
- Can Pigem.
- Mas Ventós.

Respecte la tercera part de la dinàmica 1, noves zones de protecció mediambiental, a nivell de municipi, respecte les que proposa el pla director urbanístic del Pla de l'Estany, no es proposen noves zones.

Respecte la quarta part de la dinàmica 1, noves zones de protecció d'interès paisatgístic al voltant del nucli urbà, no es proposen zones noves, però el consens és que el paisatge al voltant del nucli urbà és de gran valor, i s'ha de mantenir.

DINÀMICA 2: ACTIVITATS ECONÒMIQUES EN SÒL NO URBANITZABLE.

El funcionament de la dinàmica es va basar en sistema Tertúlia Cafè, i va seguir el següent esquema:

1. Anàlisi i discussió lliure sobre els diferents usos admesos que permet la normativa vigent, posant especial èmfasi amb les granges, en el sòl no urbanitzable actual, i la proposta dels nous usos que ha de preveure el POUM.
2. Anàlisi i discussió lliure sobre com s'ha d'equilibrar el nitrogen generat per les granges i la superfície de conreu apte per abonar-ho amb nitrogen. El bestiar de les granges del municipi de Camós genera 217 tonades de nitrogen per any, mentre que la superfície de conreu situada en el municipi de Camós només en pot absorbir 71 tonades per any.
3. Posada en comú i definició de les conclusions.

Objectiu:
Analitzar els usos (activitats econòmiques) que el planejament vigent permet actualment en el sòl no urbanitzable, i com aquests usos si han desenvolupat. Proposar nous usos per els edificis ramaders i agrícoles sense ús. Propostes per equilibrar el nitrogen generat amb la superfície conreable.
Analitzar la normativa vigent de les explotacions pecuàries, i proposar franges de protecció al nucli urbà, i els diferents drets de les explotacions pecuàries per cada una de les granges de protecció.

Conclusions:
Respecte a la primera part de la dinàmica 2:
Els usos que és proposen en els edificis ramaders i agrícoles sense ús són els següents:

- Turisme rural. Apartaments turístics (En edificis grans, que es puguin tenir més de 15 persones).
- Magatzems, usos no industrials. Petits tallers. Hivernatge de caravanes.

Les propostes per equilibrar el nitrogen generat amb el nitrogen produït son les següents:

- La normativa ha de diferenciar les explotacions pecuàries familiars (que tenen terra de conreu al municipi), de les explotacions pecuàries industrials (s'entén per industrial, quan té diferents explotacions pecuàries per diferents municipis).
- Recuperació de camps abandonats.
- Obertura de clarianes en els boscos.
- Incrementar superfície agrària (regular les rompudes forestals).

Respecte a la segona part de la dinàmica 2:
La normativa actual que regula les construccions pecuàries és la següent:

Art. 144 Construccions generals de les construccions pecuàries (Modificació de Normes nº10, any 2005-2006).

- *Corona de 0-200 m del nucli urbà. Les granges es permet seguir l'activitat durant 25 anys. Es permet les ampliacions per benestar animal, però no nombre de caps. Es permet al canvi d'activitat per la mateixa espècie.*

- *Corona de 200-500 m del nucli urbà. Es permet les ampliacions per benestar animal, però no nombre de caps. Es permet al canvi d'activitat per la mateixa espècie.*
- *Corona de 500-1000 m del nucli urbà. Es permet les ampliacions de nombre caps fins a un total de 300 UBM (Unitats de bestiar major (1UBM=1vaca).*

Respecte aquest tema, les diferents taules els costa arribar a un consens. Es proposa des de mantenir la normativa actual, a que les explotacions ramaderes existents dintre la franja de protecció de 200 m puguin ampliar.
Els punts on semblava poder arribar a un consens són els següents:

- Reducció de les franges de 500 m i 1000 m, ja que és consideren excessives.
- Les ampliacions de sòl urbà no ha d'afectar negativament els drets de les explotacions pecuàries existents.
- Facilitar el traslllat de les granges ubicades dins les franges de protecció.
- S'ha de tenir en compte el creixement de les explotacions pecuàries.

FOTOGRAFIES DELS DOCUMENTS DE TREBALL:


LA PROTECCIÓ DEL MEDI AMBIENT
I DEL PATRIMONI CULTURAL
PROTECCIÓ DEL MEDI AMBIENT
LOCALITZACIÓ D' ELEMENTS SINGULARS
PROTECCIÓ DEL PATRIMONI CULTURAL
LOCALITZACIÓ D' ELEMENTS SINGULARS
A NIVELL DE MUNICIPI
- NOVES ZONES DE PROTECCIÓ MEDIAMBIENTAL
A NIVELL DE POBLE
- NOVES ZONES DE PROTECCIÓ D' INTERÈS PAISATGÍSTIC
LES NECESSITATS ECONÒMIQUES
EN SÒL NO URBANITZABLE
A NIVELL DE MUNICIPI
A NIVELL DE POBLE
AJUNTAMENT DE
CAMÓS

LA PROTECCIÓ DEL MEDI AMBIENT
I DEL PATRIMONI CULTURAL
PROTECCIÓ DEL MEDI AMBIENT
LOCALITZACIÓ D' ELEMENTS SINGULARS
PROTECCIÓ DEL PATRIMONI CULTURAL
LOCALITZACIÓ D' ELEMENTS SINGULARS
A NIVELL DE MUNICIPI
- NOVES ZONES DE PROTECCIÓ MEDIAMBIENTAL
A NIVELL DE POBLE
LES NECESSITATS ECONÒMIQUES
EN SÒL NO URBANITZABLE
A NIVELL DE MUNICIPI
A NIVELL DE POBLE
AJUNTAMENT DE
CAMÓS

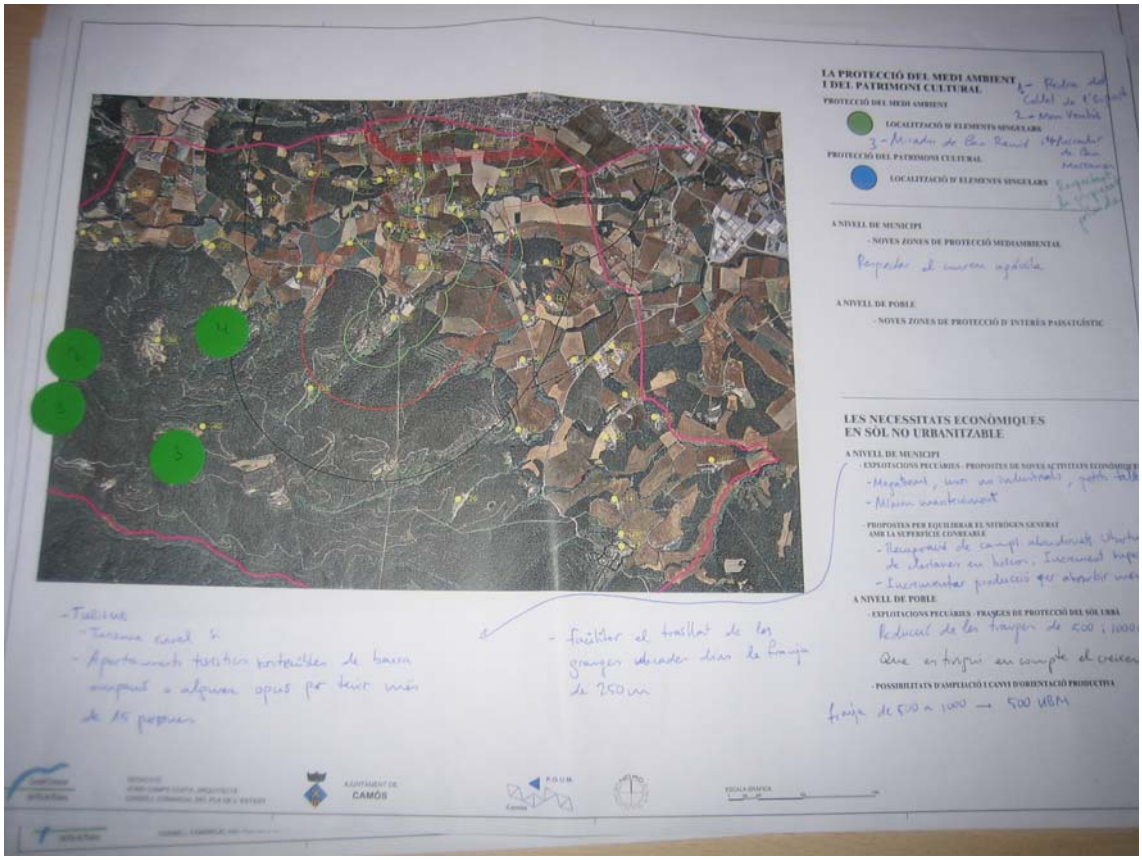
LA PROTECCIÓ DEL MEDI AMBIENT I DEL PATRIMONI CULTURAL
PROTECCIÓ DEL MEDI AMBIENT
LOCALITZACIÓ D'ELEMENTS SINGULARS
PROTECCIÓ DEL PATRIMONI CULTURAL
LOCALITZACIÓ D'ELEMENTS SINGULARS
A NIVELL DE MUNICIPI
- NOVES ZONES DE PROTECCIÓ MEDIAMBIENTAL
A NIVELL DE POBLE
- NOVES ZONES DE PROTECCIÓ D'INTERÈS PAISATGÍSTIC
LES NECESSITATS ECONÒMIQUES EN SÒL NO URBANITZABLE
A NIVELL DE MUNICIPI
A NIVELL DE POBLE
- POSSIBILITATS D'AMPLIACIÓ I CANVI D'ORIENTACIÓ PRODUCTIVA
AJUNTAMENT DE CAMÓS
P.O.U.M.
ESCALA GRÀFICA

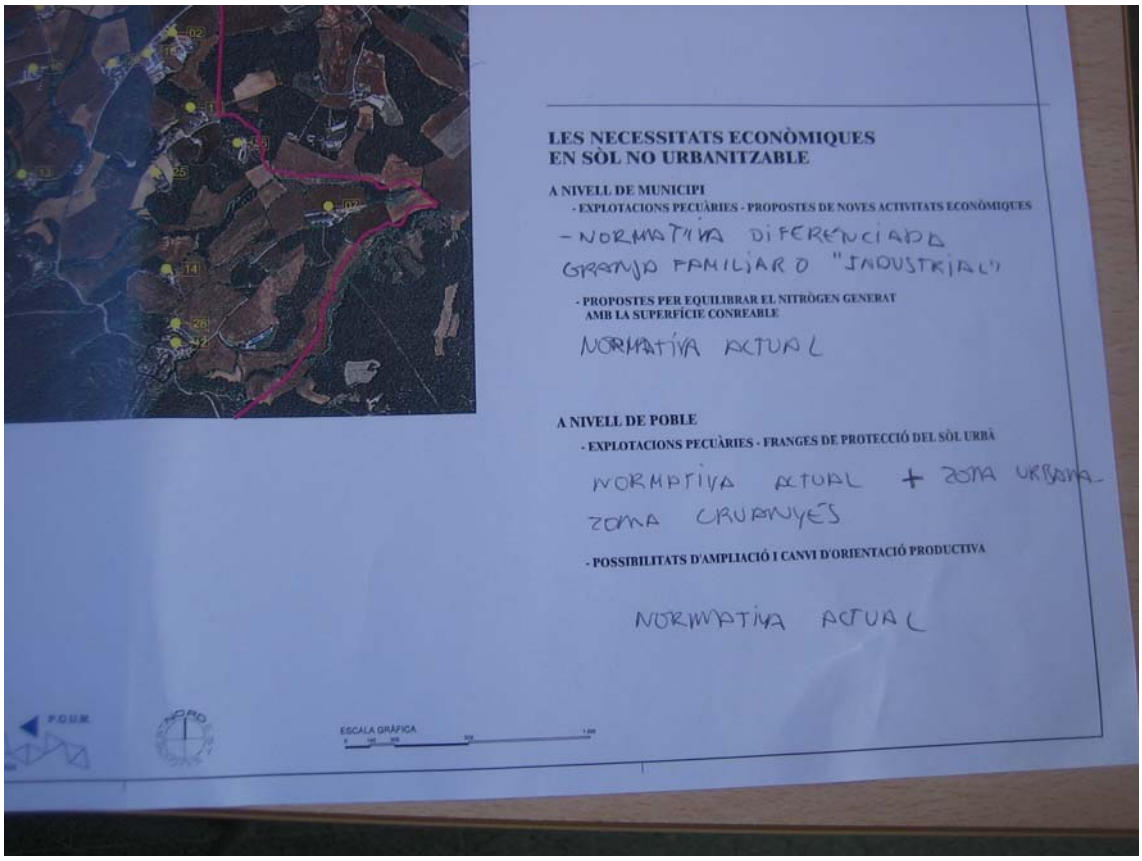
LES NECESSITATS ECONÒMIQUES EN SÒL NO URBANITZABLE
A NIVELL DE MUNICIPI
- EXPLOTACIONS PECUÀRIES - PROPOSTES DE NOVES ACTIVITATS ECONÒMIQUES
- NORMATIVA DIFERENCIADA
GRANJA FAMILIAR O "INDUSTRIAL"
- PROPOSTES PER EQUILIBRAR EL NITRÓGEN GENERAT AMB LA SUPERFÍCIE CONREABLE
NORMATIVA ACTUAL
A NIVELL DE POBLE
- EXPLOTACIONS PECUÀRIES - FRANGES DE PROTECCIÓ DEL SÒL URBÀ
NORMATIVA ACTUAL + ZONA URBANA
ZONA CRUANYES
- POSSIBILITATS D'AMPLIACIÓ I CANVI D'ORIENTACIÓ PRODUCTIVA
NORMATIVA ACTUAL
P.O.U.M.
ESCALA GRÀFICA

ENQUESTA DE VALORACIÓ DE LES SESSIONS DEL PROGRAMA DE PARTICIPACIÓ CIUTADANA DEL PLA D'ORDENACIÓ URBANÍSTICA MUNICIPAL DE CAMÓS

AJUNTAMENT DE CAMÓS

1.- DESCRIPCIÓ DELS ASSISTENTS

1.1.- Gènere	□ dona	□ home		
1.2.- Edat	□ < 18 anys	□ de 18 a 35	□ de 36 a 65	□ > 66 anys
1.3.- Estudis	□ primaris	□ secundaris	□ universitaris	□ posteriors no universitaris
1.4.- Ocupació	□ Estudiant	□ Jubilat o pensionista	□ Aturat	□ Mestressa de casa
	□ Autònom	□ Professional lliberal	□ Treballador no qualificat	□ Treballador qualificat
	□ Tècnic	□ Directiu	□ Empresari	

2- SOBRE QUÈ ES PARTICIPA

2.1- En relació al nou POUM, considereu que els tremes sobre el que hem estat treballant en aquestes sessions són molt, bastant, poc o gens importants?

□ molt importants □ bastant importants □ poc importants □ gens importants

2.2.- Abans de la realització de les sessions teníeu molt, bastant, poc o cap coneixement dels temes tractats?

□ Molt coneixement □ bastant coneixement □ poc coneixement □ cap coneixement

3- QUI I COM ES PARTICIPA

3.1- Creieu que els participants de les sessions són representatius i reflecteixen la diversitat d'interessos, situacions i conflictes de les qüestions tractades

□ molt representatius □ bastant representatius □ poc representatius □ gens representatius

3.2.- La possibilitat d'expressar les seves opinions en aquesta sessió ha estat molt, bastant, poc o gens satisfactòria?

□ molt satisfactòria □ bastant satisfactòria □ poc satisfactòria □ gens satisfactòria

3.3.- Considereu que la metodologia de participació proposada ha permès una grau d'aprofundiment suficient en les qüestions de debat tractades en les sessions?

□ molt suficient □ bastant suficient □ poc suficient □ insuficient

4- VALORACIÓ DEL PROCÉS DEL PROCÉS DE PARTICIPACIÓ

En una escala de de 0 a 10, on 0 és “totalment insatisfet” i 10 “totalment satisfet”, valoreu els següents aspectes referents al funcionament de les sessions que acabem de portar a terme.

4.1.- Comprensió dels objectius

□ 10 □ 9 □ 8 □ 7 □ 6 □ 5 □ 4 □ 3 □ 2 □ 1 □ 0

4.2.- Interès dels objectius

□ 10 □ 9 □ 8 □ 7 □ 6 □ 5 □ 4 □ 3 □ 2 □ 1 □ 0

4.3.- Canals utilitzats per la convocatòria

□ 10 □ 9 □ 8 □ 7 □ 6 □ 5 □ 4 □ 3 □ 2 □ 1 □ 0

4.4.- Local on s’han realitzat les sessions

□ 10 □ 9 □ 8 □ 7 □ 6 □ 5 □ 4 □ 3 □ 2 □ 1 □ 0

4.5.- Horari de les sessions

□ 10 □ 9 □ 8 □ 7 □ 6 □ 5 □ 4 □ 3 □ 2 □ 1 □ 0

4.6.- Grau de compliment de l’horari

□ 10 □ 9 □ 8 □ 7 □ 6 □ 5 □ 4 □ 3 □ 2 □ 1 □ 0

4.7.- Durada de les sessions

□ 10 □ 9 □ 8 □ 7 □ 6 □ 5 □ 4 □ 3 □ 2 □ 1 □ 0

4.8.- Valoració global de les sessions

□ 10 □ 9 □ 8 □ 7 □ 6 □ 5 □ 4 □ 3 □ 2 □ 1 □ 0

5- COMENTARIS I OPINIONS

RESULTATS DE L'ENQUESTA

1.- DESCRIPCIÓ DELS ASSISTENTS

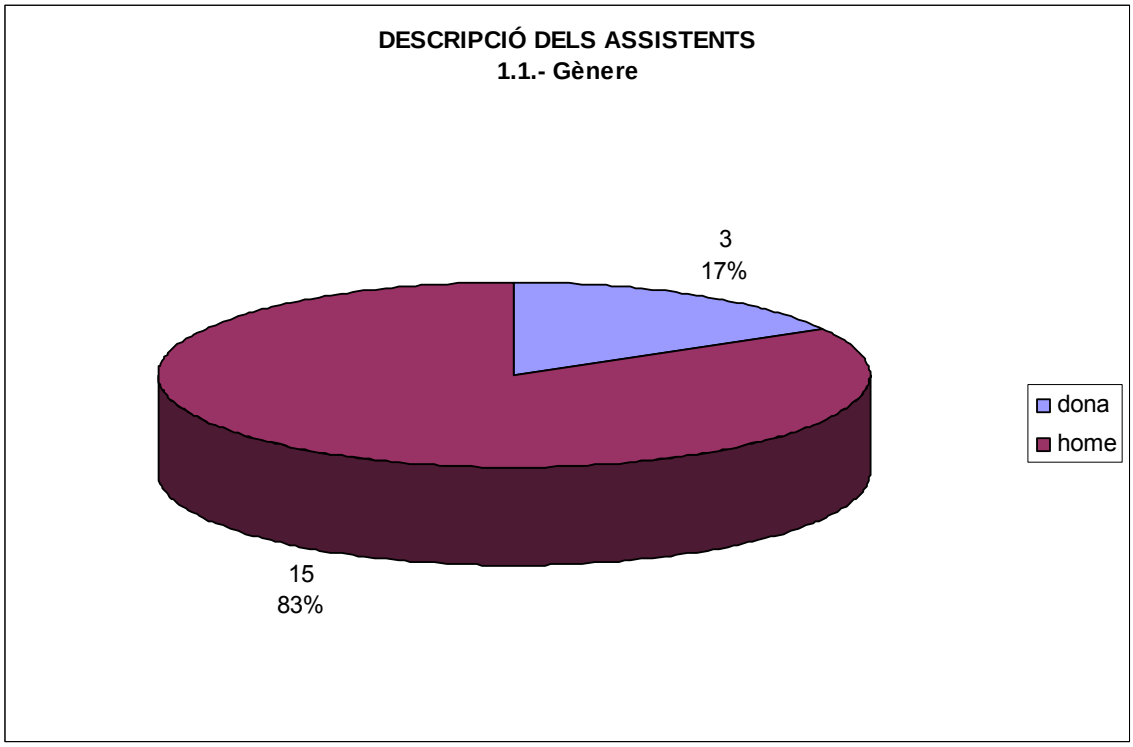

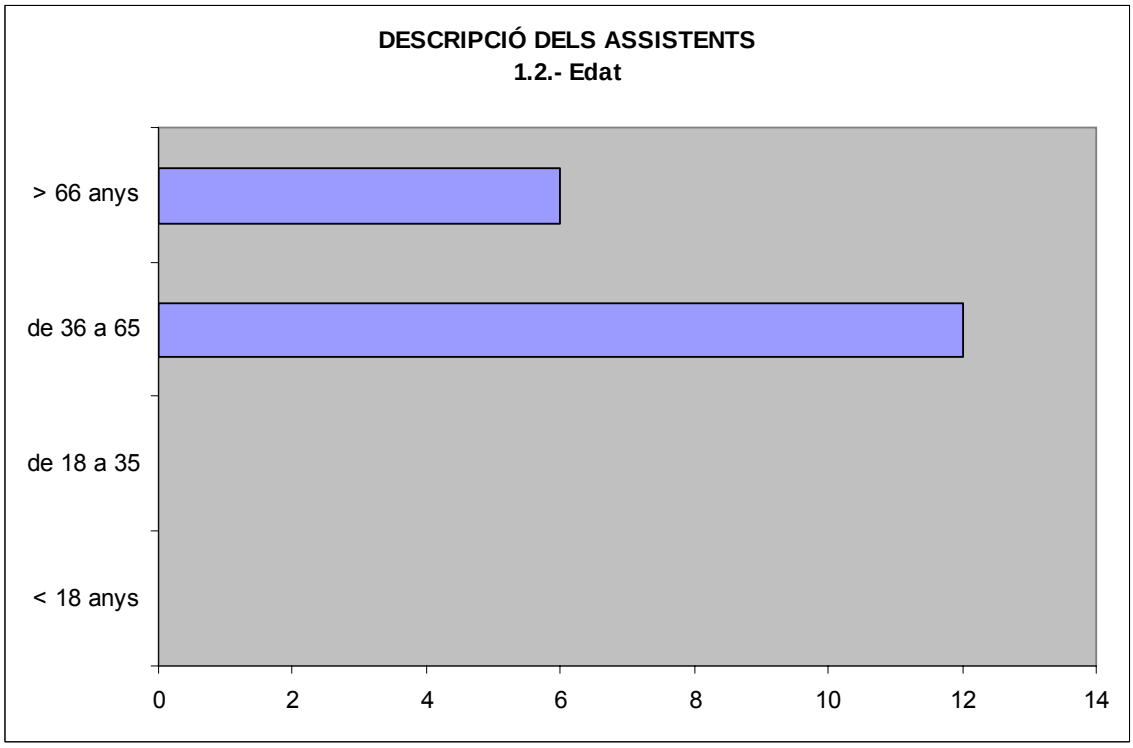

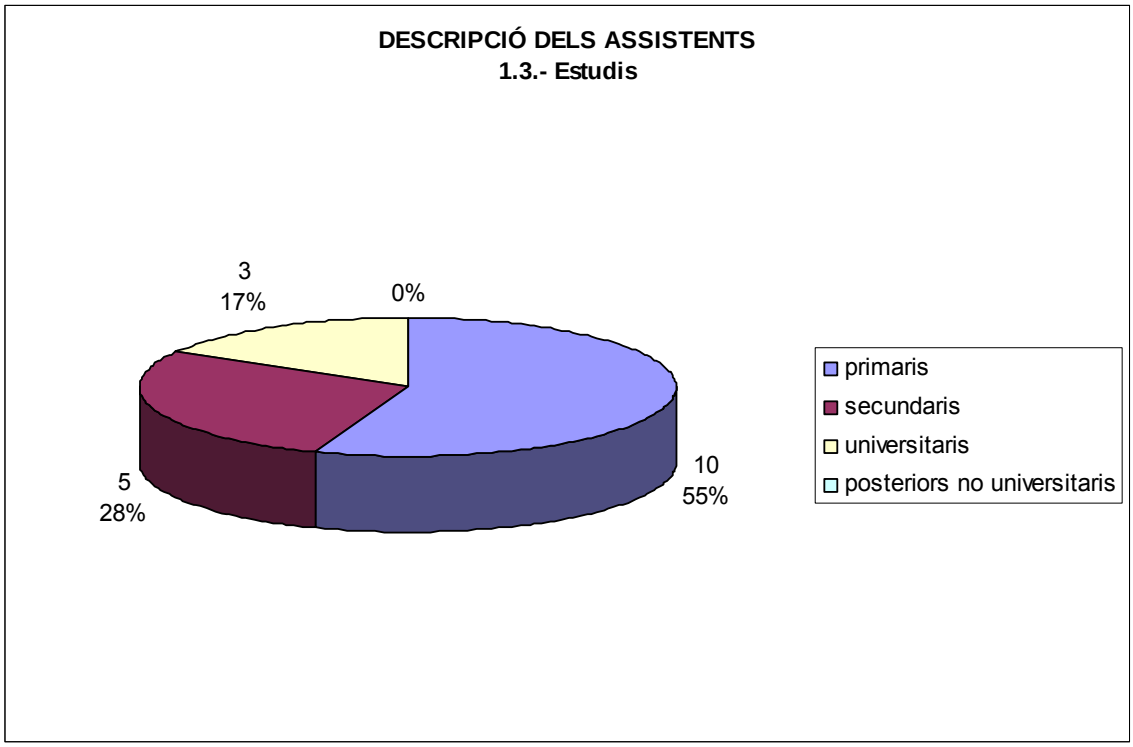
DESCRIPCIÓ DELS ASSISTENTS
1.3.- Estudis
3
17%
0%
5
28%
10
55%
primaris
secundaris
universitaris
posteriors no universitaris

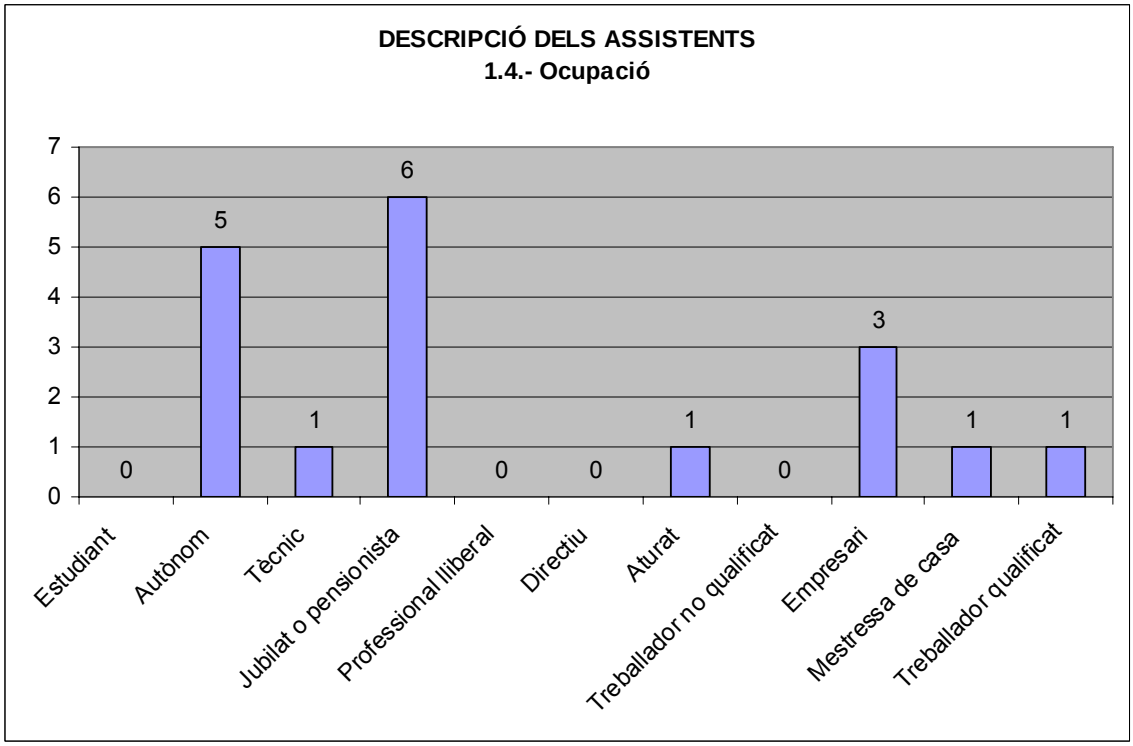
DESCRIPCIÓ DELS ASSISTENTS
1.4.- Ocupació
7
6
5
4
3
2
1
0
0
5
1
6
0
0
1
0
3
1
1
Estudiant
Autònom
Tècnic
Jubilat o pensionista
Professional lliberal
Directiu
Aturat
Treballador no qualificat
Empresari
Mestressa de casa
Treballador qualificat

2- SOBRE QUÈ ES PARTICIPA

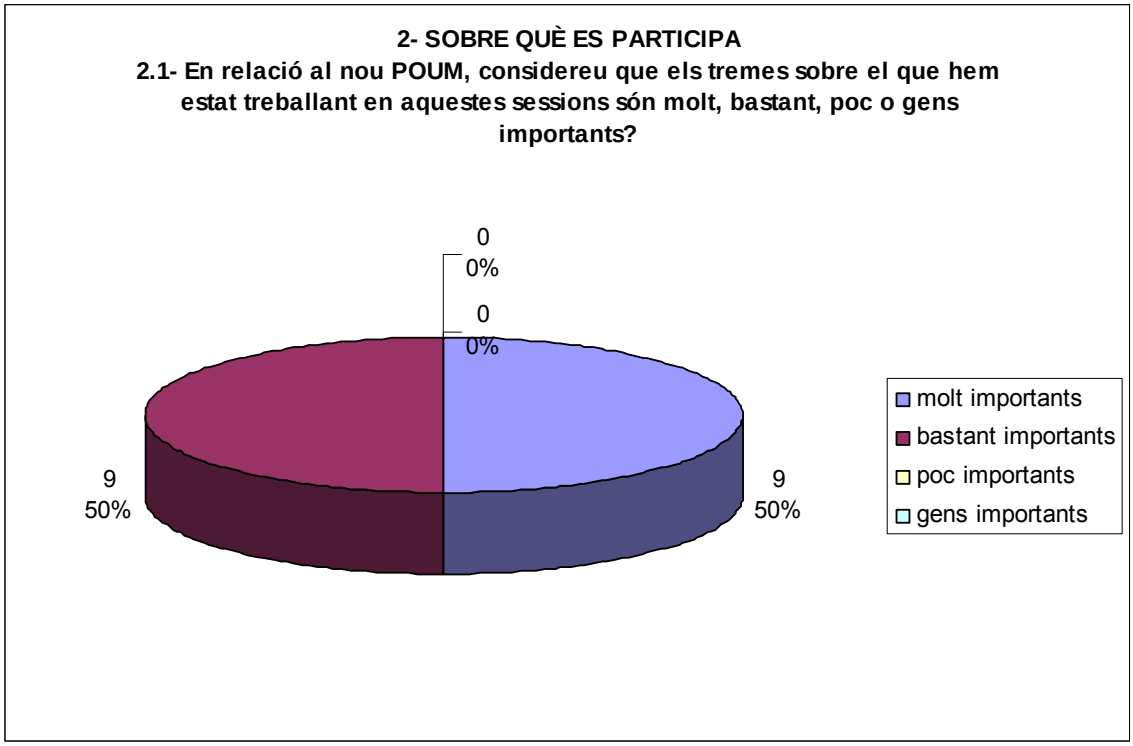

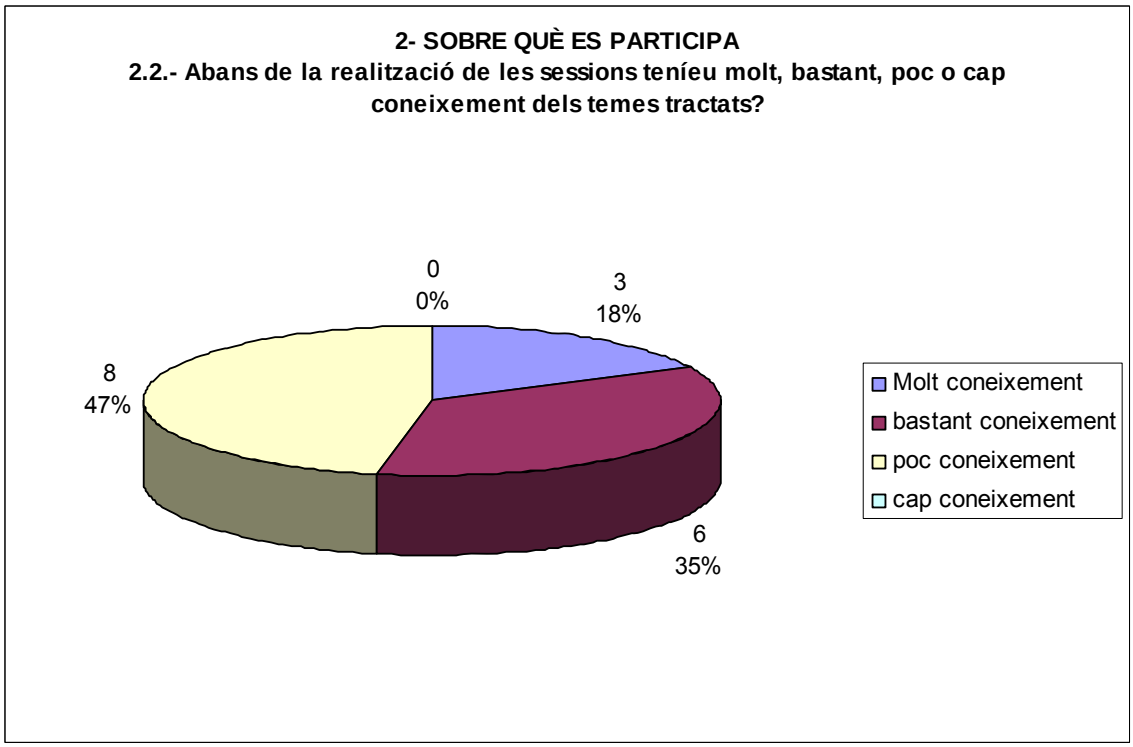

3- QUI I COM ES PARTICIPA

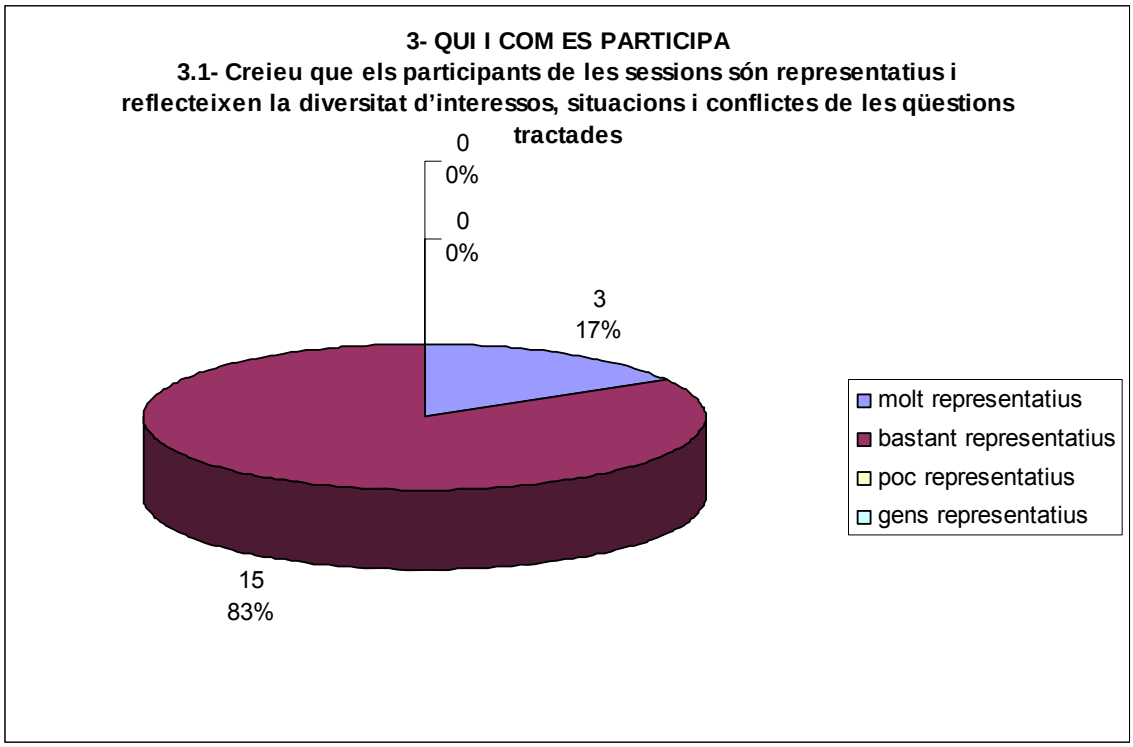

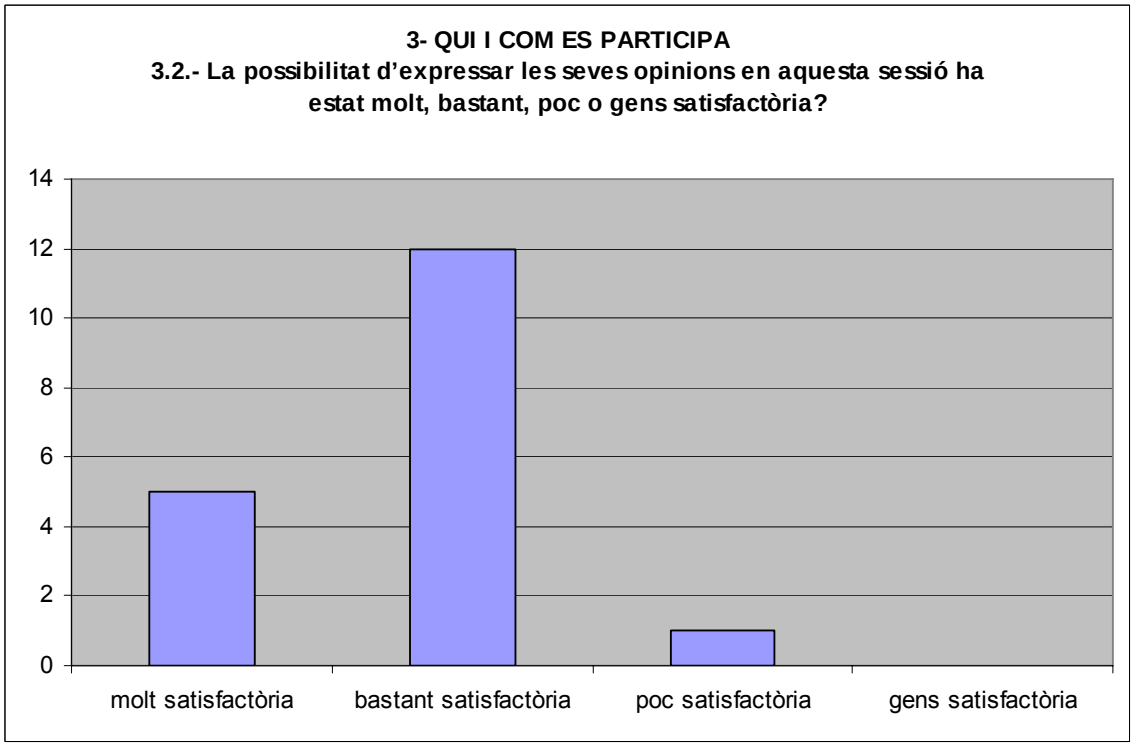

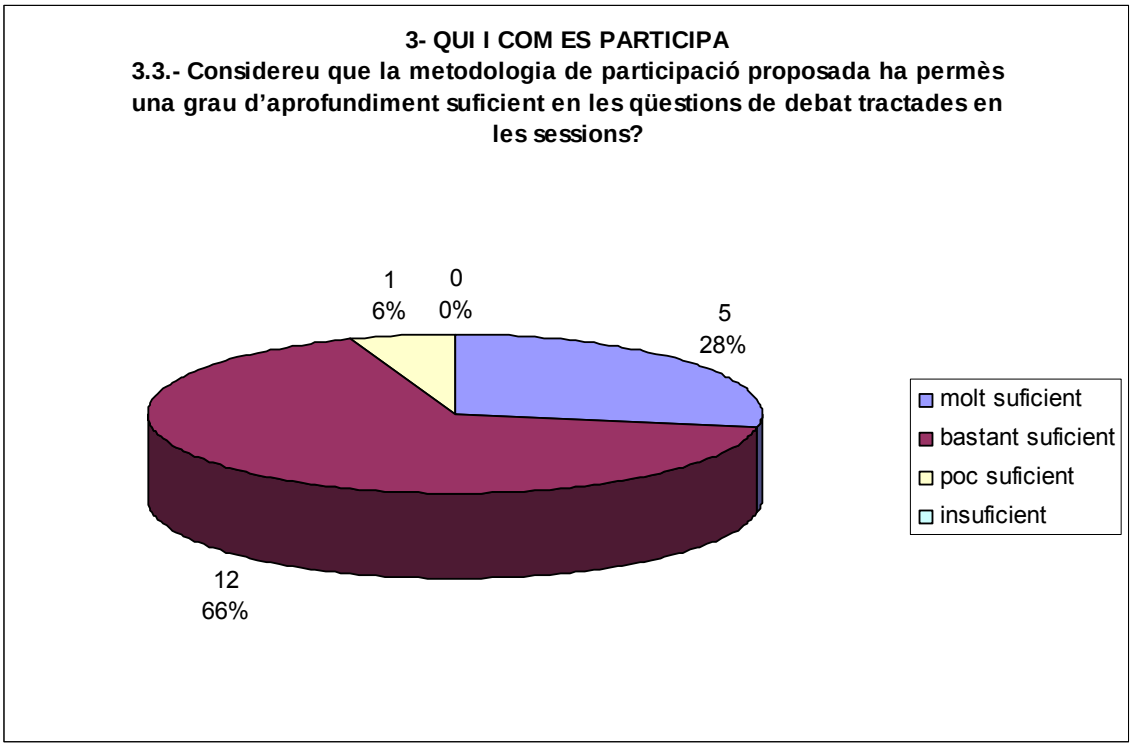

4- VALORACIÓ DEL PROCÉS DEL PROCÉS DE PARTICIPACIÓ

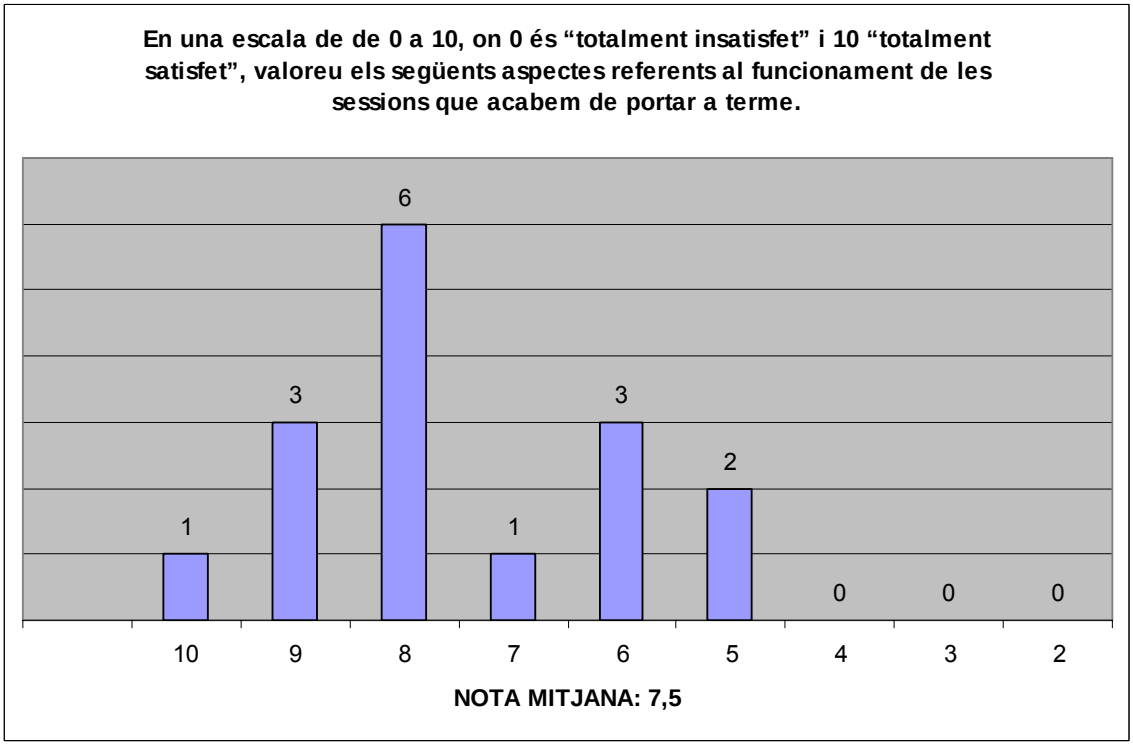

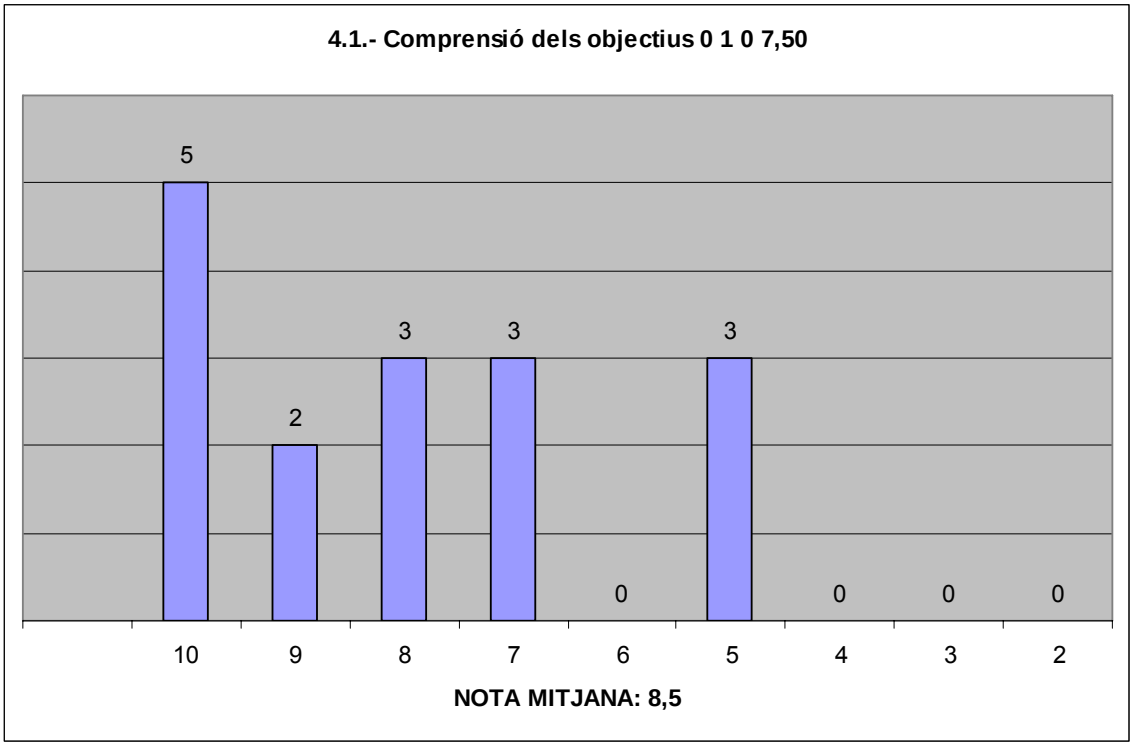
4.1.- Comprensió dels objectius 0 1 0 7,50
5
2
3
3
0
3
0
0
0
10
9
8
7
6
5
4
3
2
NOTA MITJANA: 8,5

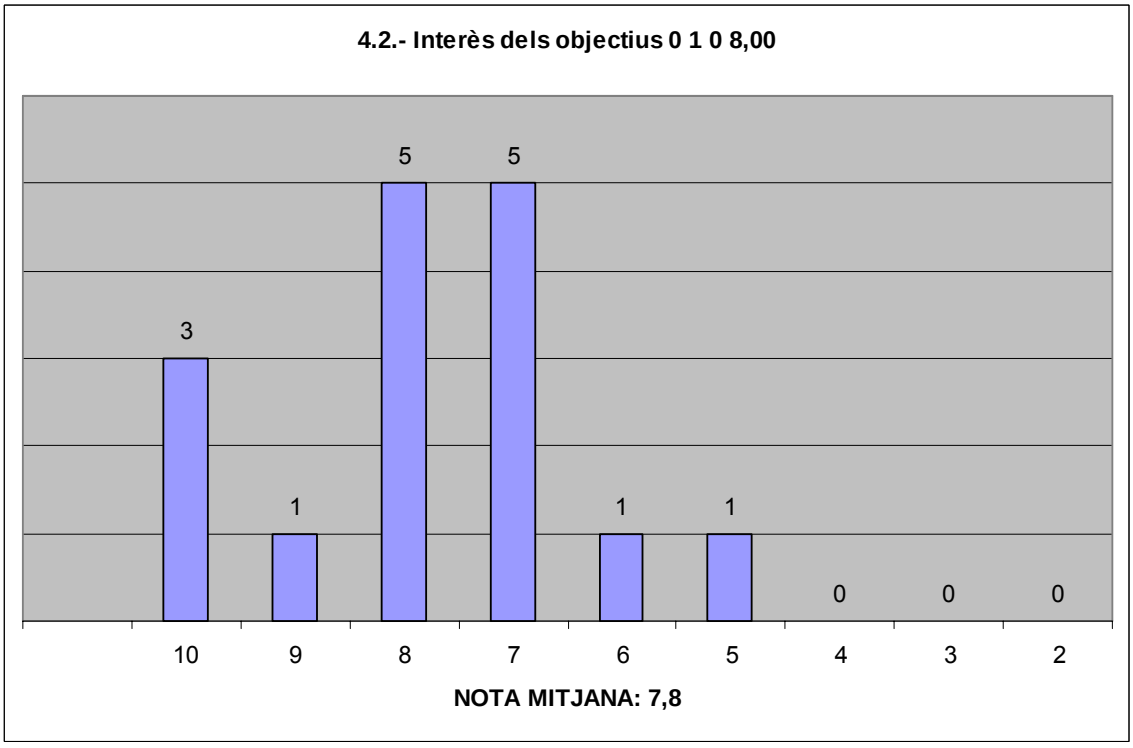
4.2.- Interès dels objectius 0 1 0 8,00
3
1
5
5
1
1
0
0
0
10
9
8
7
6
5
4
3
2
NOTA MITJANA: 7,8

4.3.- Canals utilitzats per la convocatòria 0 1 0 7,81

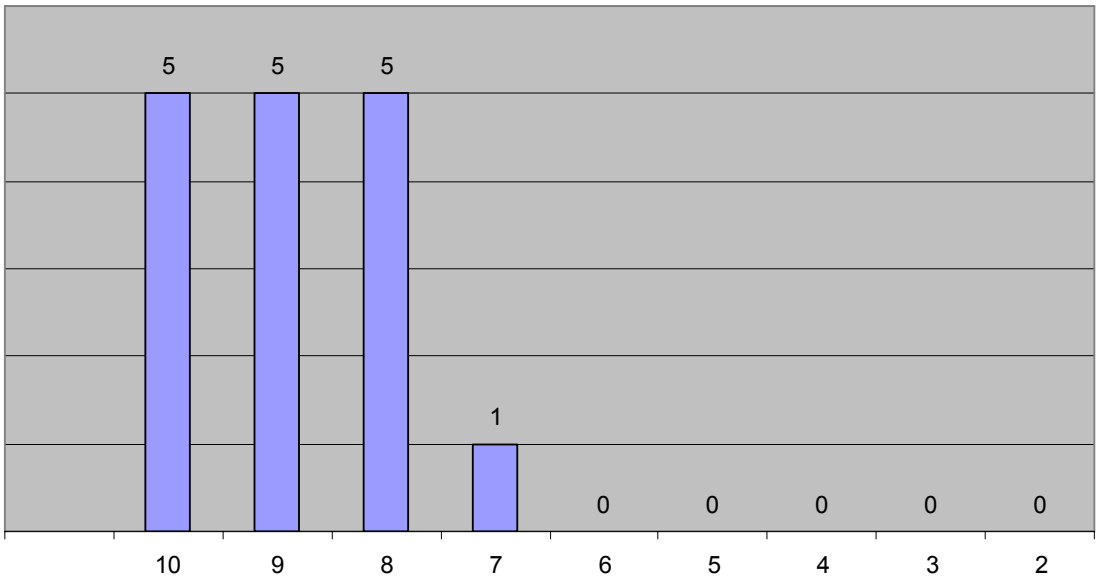

NOTA MITJANA: 8,9

4.4.- Local on s'han realitzat les sessions 0 1 0 8,88

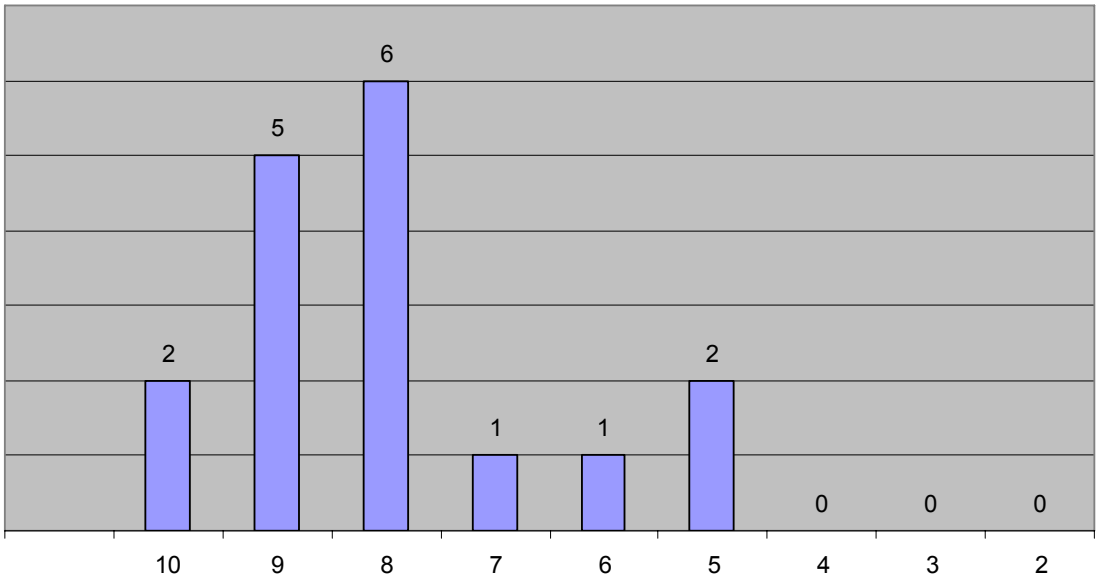

NOTA MITJANA: 8,0

4.5.- Horari de les sessions 0 1 0 8,00

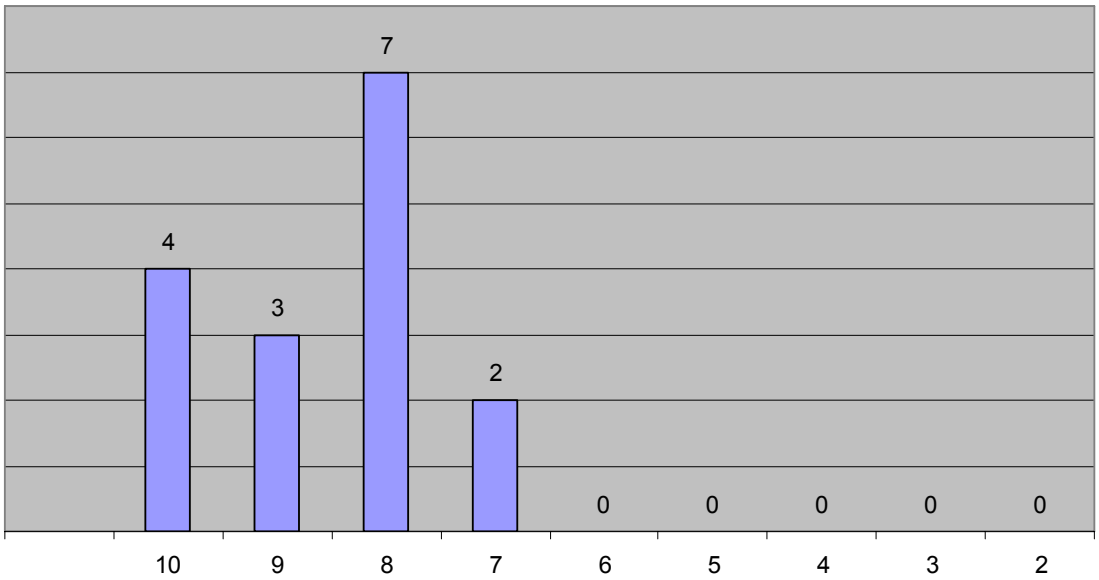

NOTA MITJANA: 8,6

4.6.- Grau de compliment de l'horari 0 1 0 8,56

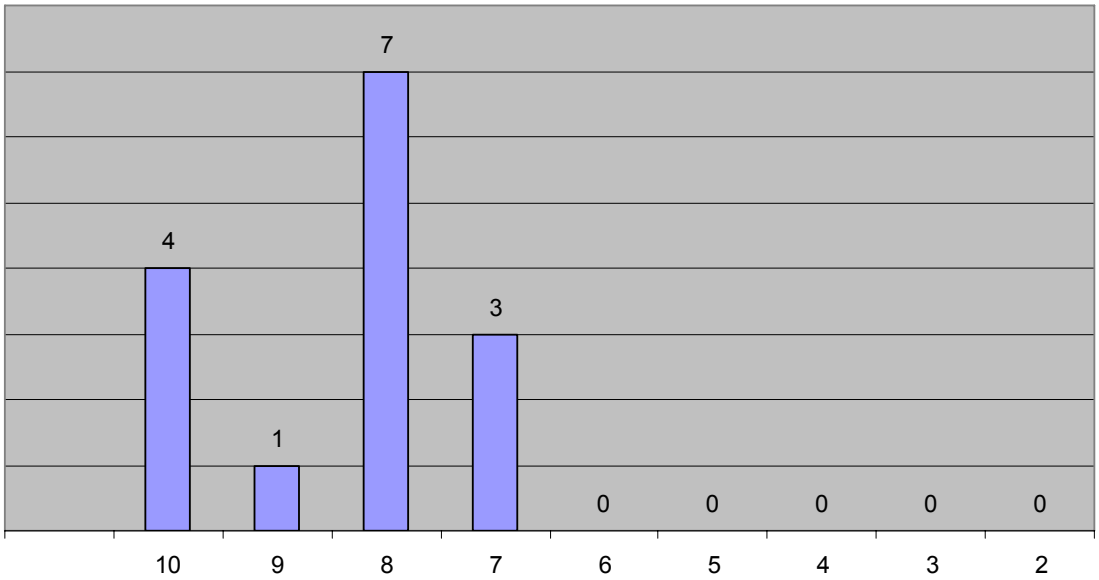

NOTA MITJANA: 8,4

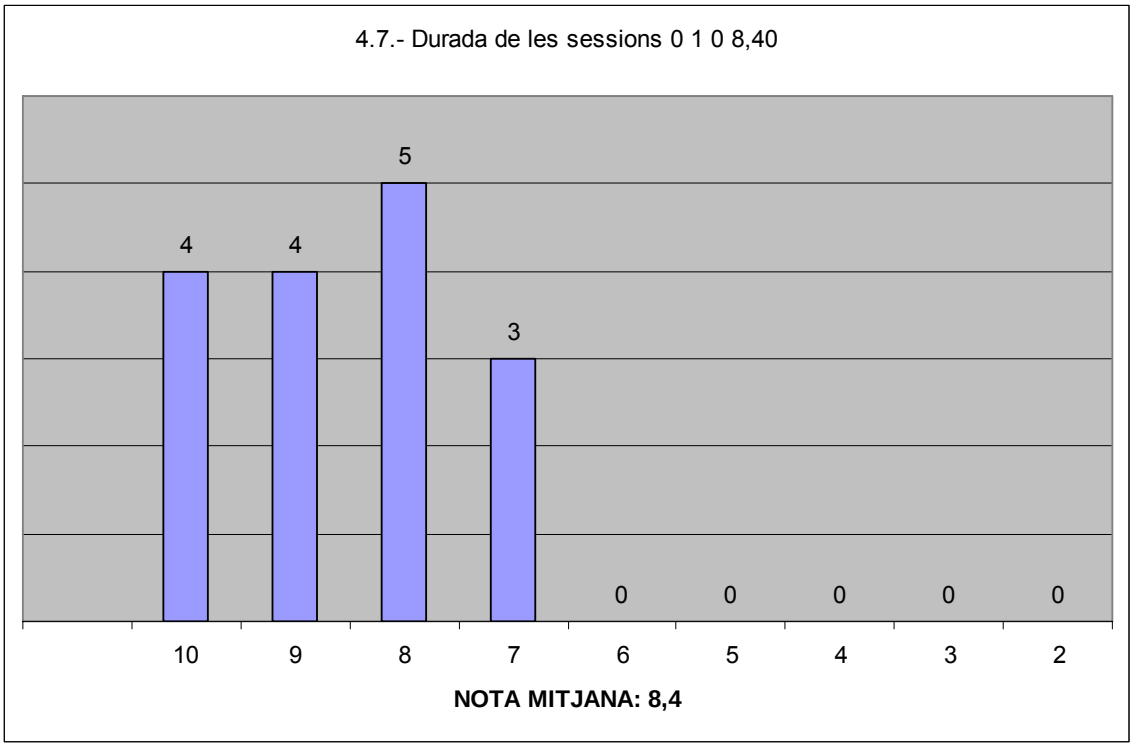
4.7.- Durada de les sessions 0 1 0 8,40
4
4
5
3
0
0
0
0
0
10
9
8
7
6
5
4
3
2
NOTA MITJANA: 8,4