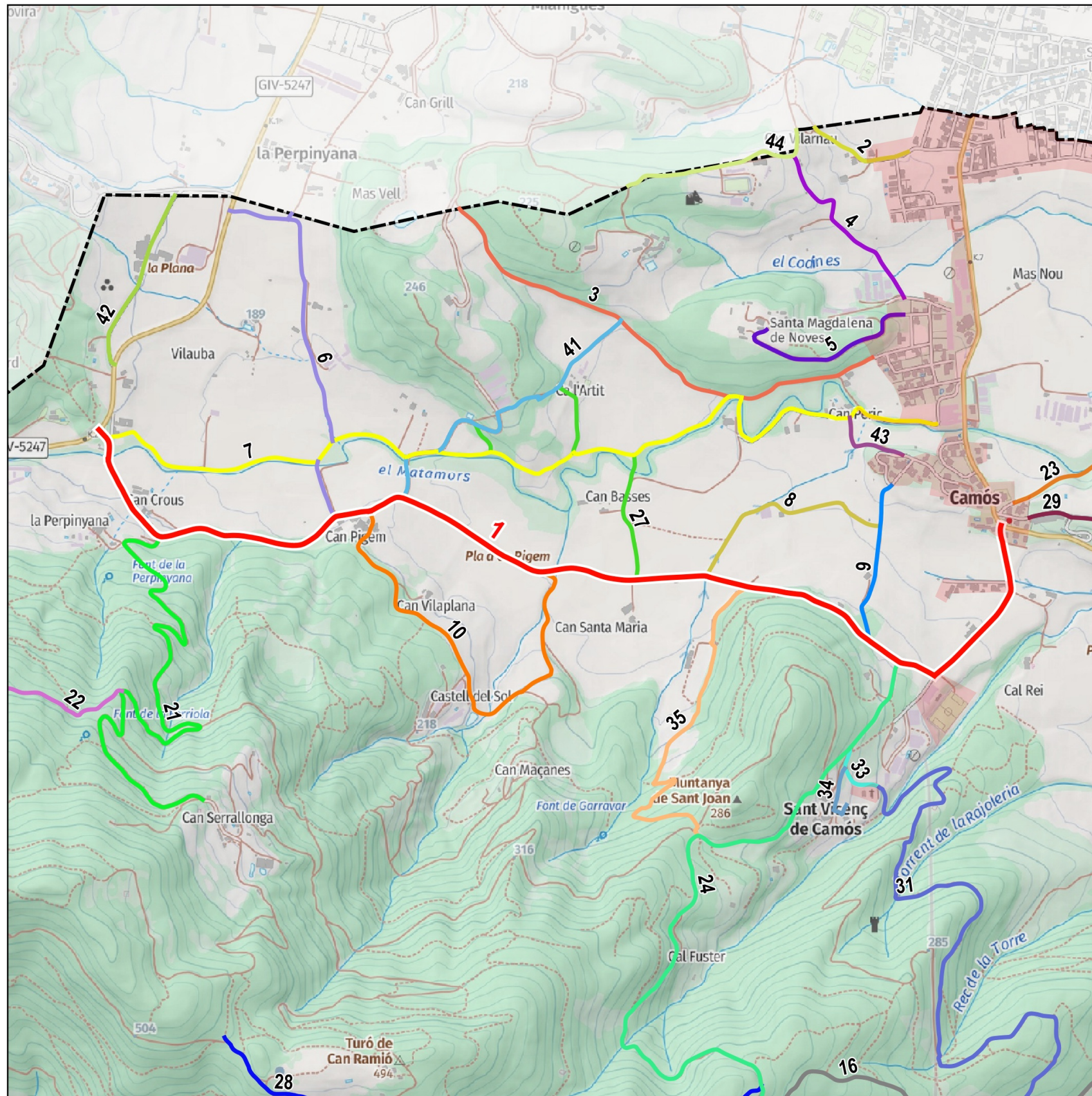


Fitxes descriptives de l'Inventari de camins municipals de Camós

01 Camí de Sant Maurici del Calç



[DOCUMENT PER A L'APROVACIÓ INICIAL]



Límit urbà (Cadastre)
 Límits municipals (ICGC)

0 200 m

Base: Topogràfics de Institut Cartogràfic i Geològic de Catalunya (ICGC)

Dades tècniques:

ORIGEN: Zona urbana, Carretera GIV-5147, PQ. 6.3, Plaça de l'Ajuntament

FINAL: Carretera de Pujarnol, GIV-5247, PQ. 1.8 i 1.9. Mas Llapart Vell

LONGITUD TOTAL: 2890.1 m

AMPLADA:

Mínima: 3 m
Màxima: 7.5 m

TIPUS DE FERM (%):

Asfalt: 100 %
Formigó: 0 %
Terra: 0 %
Sender: 0 %

Naturalesa del bé:

CLASSE DE BÉ: Demanial

TÍTOL ADQUISITIU: Prescripció immemorial

Observacions:

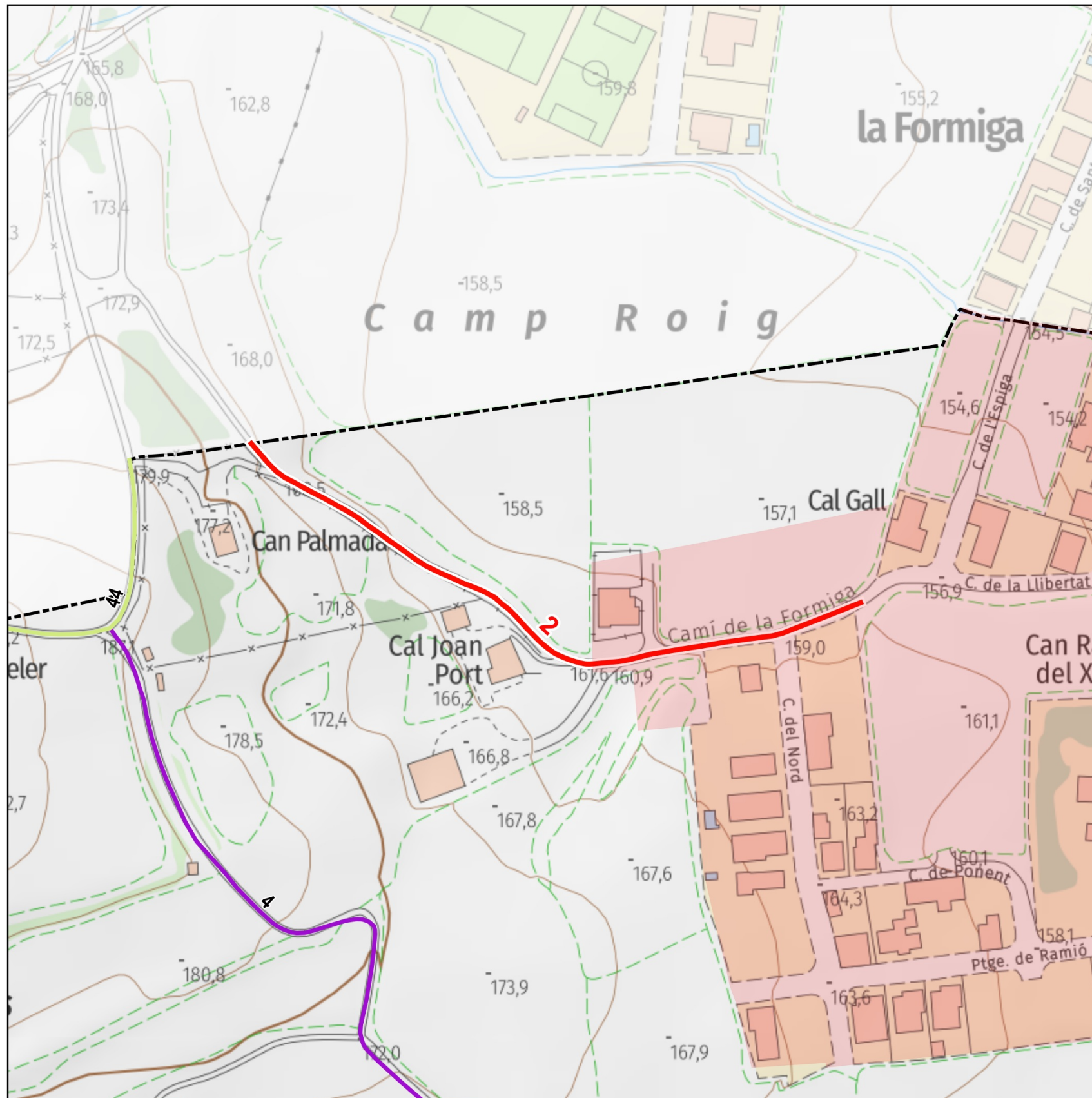


Direcció i recerca: Xavier Campillo i Besses
Cartografia i SIG: Anna Seuba i Barcons



Març del 2026

02 Camí de Camós a Miànigues



Límit urbà (Cadastrè)
 Límits municipals (ICGC)

Base: Topogràfics de Institut Cartogràfic i Geològic de Catalunya (ICGC)

[DOCUMENT PER A L'APROVACIÓ INICIAL]

Dades tècniques:

ORIGEN: Zona urbana de Can Ramió. Confluència dels carrers del Nord i Llibertat

FINAL: Límit del terme municipal de Porqueres, Can Palmada

LONGITUD TOTAL: 263.7 m

AMPLADA:

Mínima: 3 m
Màxima: 3.5 m

TIPUS DE FERM (%):

Asfalt: 97.2 %
Formigó: 0 %
Terra: 2.8 %
Sender: 0 %

Naturalesa del bé:

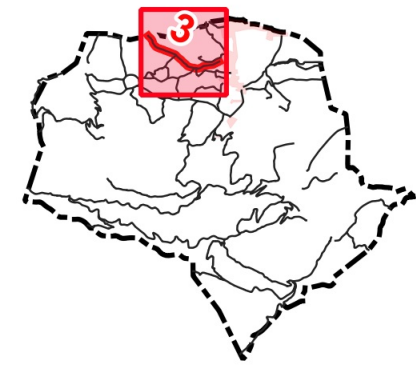
CLASSE DE BÉ: Demanial

TÍTOL ADQUISITIU: Prescripció immemorial

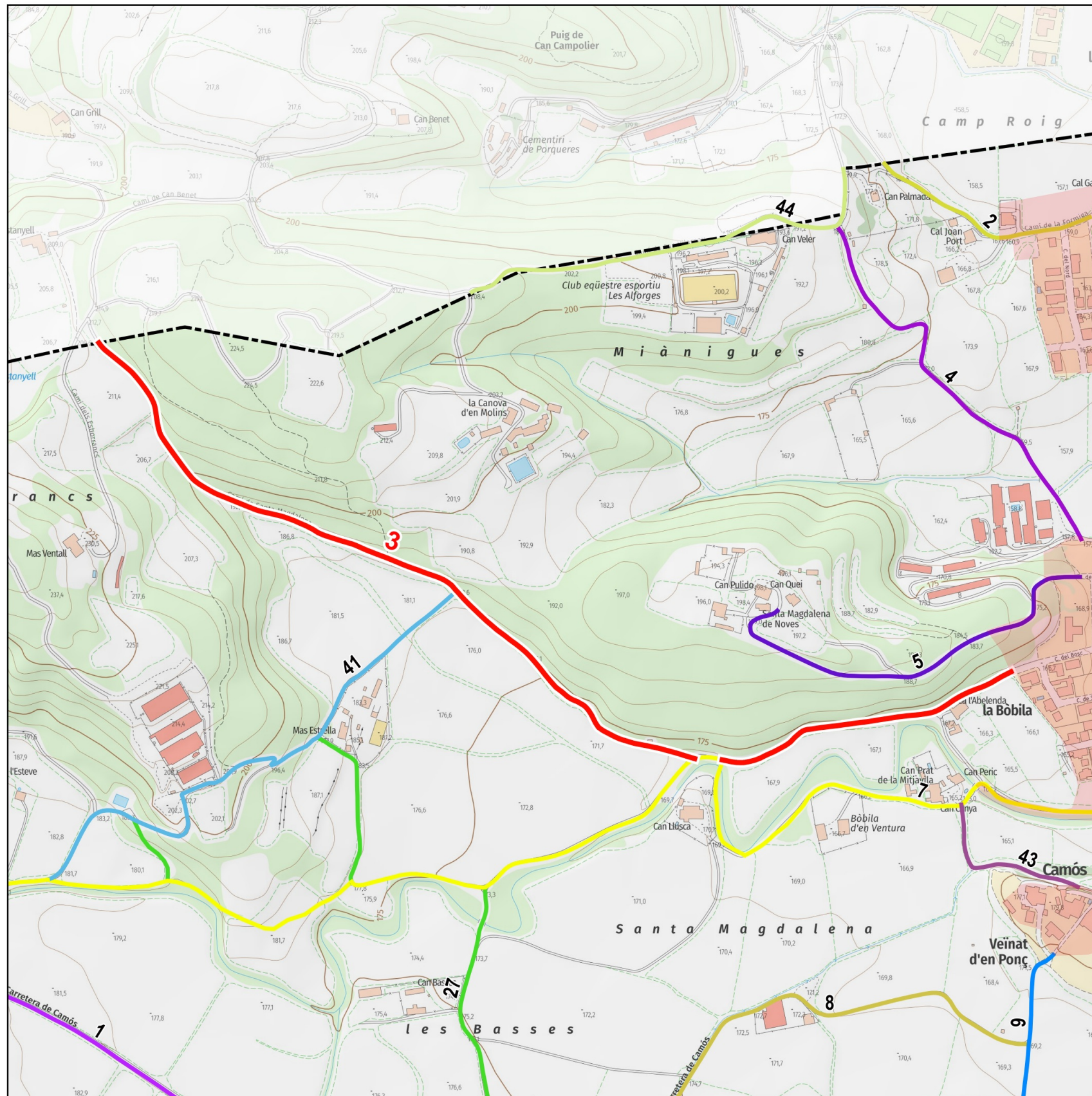
Observacions:



03 Camí de Santa Magdalena



[DOCUMENT PER A L'APROVACIÓ INICIAL]



Dades tècniques:

ORIGEN: Zona urbana de la Bòbila, Carrer del Bosc

FINAL: Límit del terme municipal de Porqueres, l'Estanyell

LONGITUD TOTAL: 1213.5 m

AMPLADA:

Mínima: 3 m

Màxima: 3 m

TIPUS DE FERM (%):

Asfalt: 0 %

Formigó: 0 %

Terra: 100 %

Sender: 0 %

Naturalesa del bé:

CLASSE DE BÉ: Demanial

TÍTOL ADQUISITIU: Prescripció immemorial

Observacions:

Límit urbà (Cadastre)
 Límits municipals (ICGC)

0 100 m

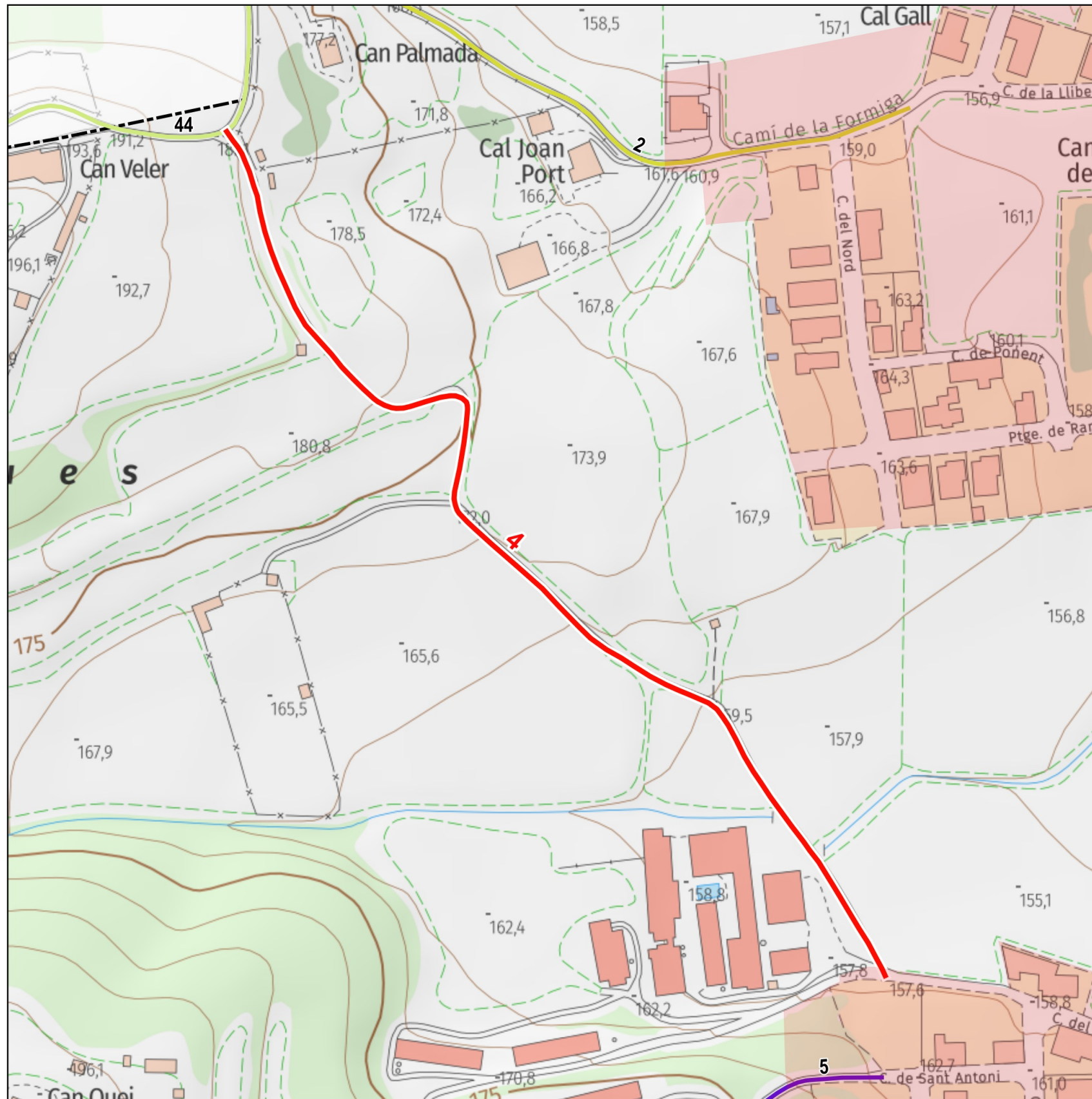
Base: Topogràfics de Institut Cartogràfic i Geològic de Catalunya (ICGC)



Direcció i recerca: Xavier Campillo i Besses
Cartografia i SIG: Anna Seuba i Barcons



04 Camí de Cal Veler



Límit urbà (Cadastre)
 Límits municipals (ICGC)

0 30 m

Base: Topogràfics de Institut Cartogràfic i Geològic de Catalunya (ICGC)

[DOCUMENT PER A L'APROVACIÓ INICIAL]

Dades tècniques:

ORIGEN: Zona urbana de la Bòbila, Carrer del Matamors

FINAL: Límit del terme municipal de Porqueres, camí de Can Bemet

LONGITUD TOTAL: 491.3 m

AMPLADA:

Mínima: 3 m

Màxima: 3 m

TIPUS DE FERM (%):

Asfalt: 0 %

Formigó: 0 %

Terra: 100 %

Sender: 0 %

Naturalesa del bé:

CLASSE DE BÉ: Demanial

TÍTOL ADQUISITIU: Prescripció immemorial

Observacions:



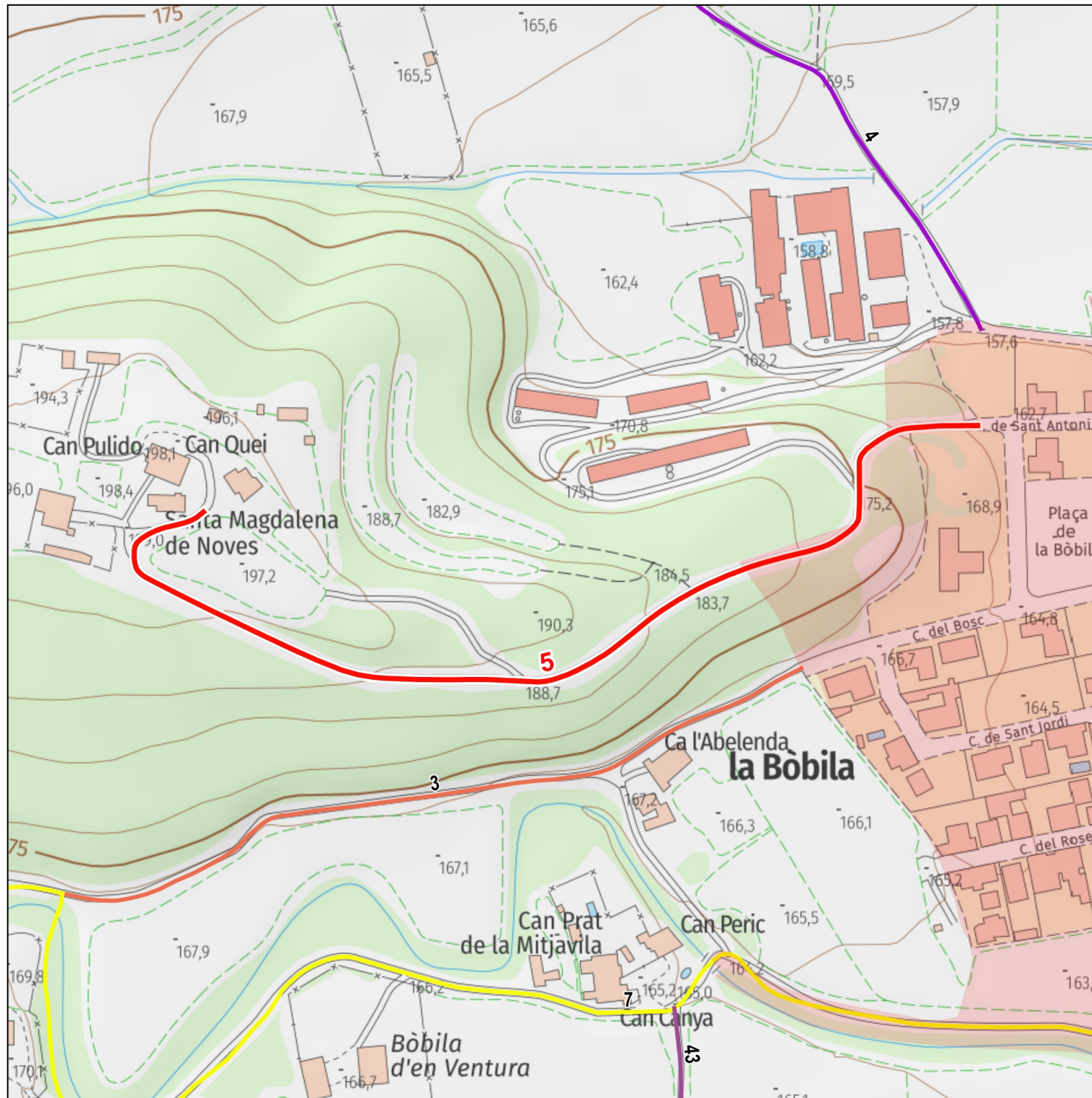
Direcció i recerca: Xavier Campillo i Besses
 Cartografia i SIG: Anna Seuba i Barcons



05 Camí de l'Ermita de Santa Magdalena



[DOCUMENT PER A L'APROVACIÓ INICIAL]



Límit urbà (Cadastre)
 Límits municipals (ICGC)

Base: Topogràfics de Institut Cartogràfic i Geològic de Catalunya (ICGC)

Dades tècniques:

ORIGEN: Zona urbana de la Bòbila, Carrer de Sant Antoni

FINAL: Ermita de Santa Magdalena de Noves

LONGITUD TOTAL: 480.5 m

AMPLADA:

Mínima: 3 m
Màxima: 3.5 m

TIPUS DE FERM (%):

Asfalt: 92.8 %
Formigó: 0 %
Terra: 7.2 %
Sender: 0 %

Naturalesa del bé:

CLASSE DE BÉ: Demanial

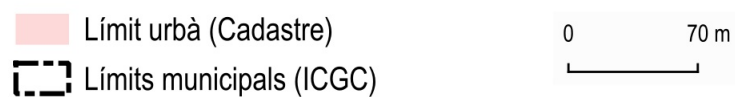
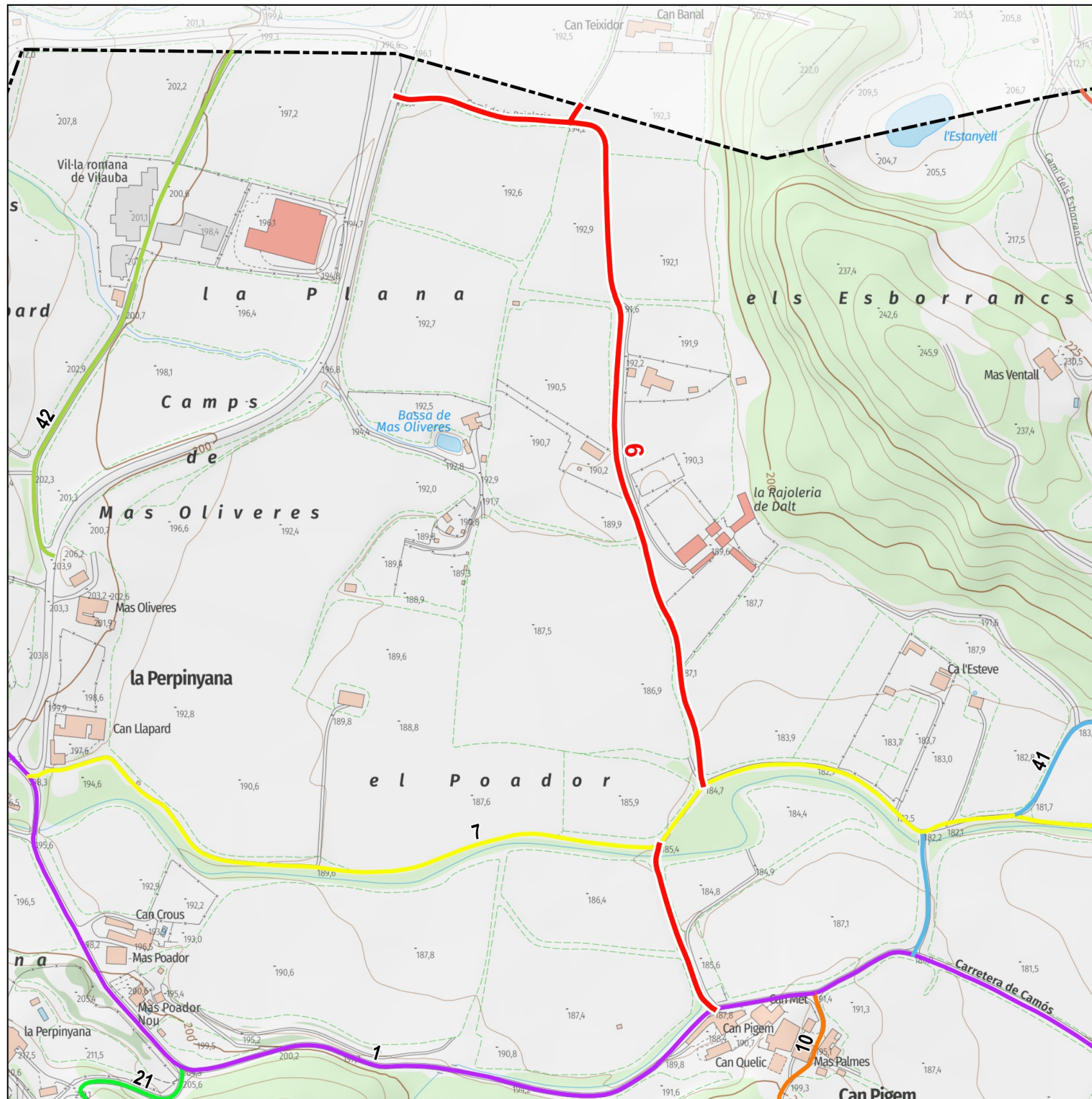
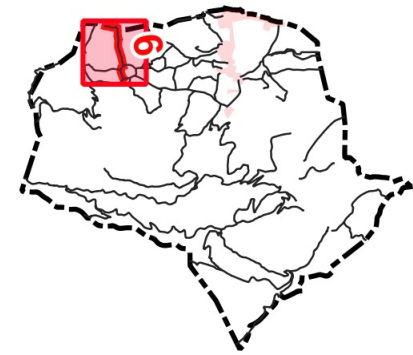
TÍTOL ADQUISITIU: Prescripció immemorial

Observacions:



Direcció i recerca: Xavier Campillo i Besses
Cartografia i SIG: Anna Seuba i Barcons

06 Camí de la Perpinyana o de la Rejoleria



Base: Topogràfics de Institut Cartogràfic i Geològic de Catalunya (ICGC)

[DOCUMENT PER A L'APROVACIÓ INICIAL]

Dades tècniques:

ORIGEN: Can Pigem

FINAL: Límit del terme municipal de Porqueres, Can Teixidor / Carretera GIV-5247, PQ.1.2

LONGITUD TOTAL: 905.8 m

AMPLADA:

Mínima: 2 m

Màxima: 3.5 m

TIPUS DE FERM (%):

Asfalt: 0 %

Formigó: 0 %

Terra: 83.5 %

Sender: 16.5 %

Naturalesa del bé:

CLASSE DE BÉ: Demanial

TÍTOL ADQUISITIU: Prescripció immemorial

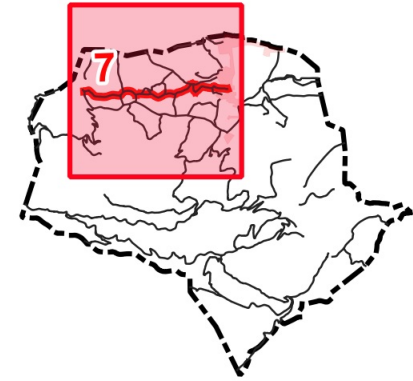
Observacions:



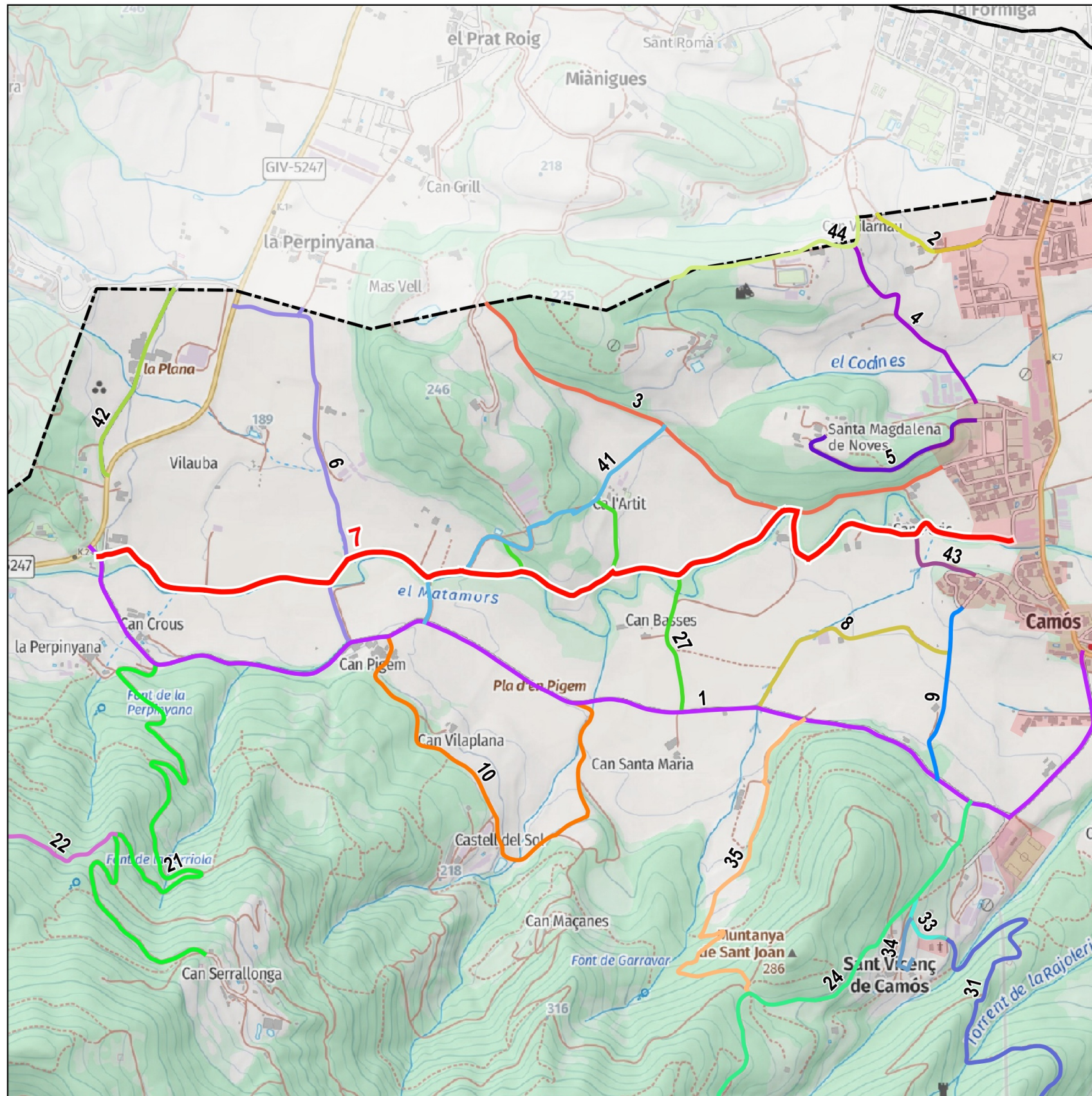
Direcció i recerca: Xavier Campillo i Besses
Cartografia i SIG: Anna Seuba i Barcons

Març del 2026

07 Camí vell de Banyoles



[DOCUMENT PER A L'APROVACIÓ INICIAL]



Dades tècniques:

ORIGEN: Zona urbana del veïnat de Can Prat Mitjavila

FINAL: Camí de Sant Maurici del Calç (01), Can Llapart

LONGITUD TOTAL: 2417.4 m

AMPLADA:

Mínima: 2 m
Màxima: 3.5 m

TIPUS DE FERM (%):

Asfalt: 21.4 %
Formigó: 5.2 %
Terra: 57.8 %
Sender: 15.6 %

Naturalesa del bé:

CLASSE DE BÉ: Demanial

TÍTOL ADQUISITIU: Prescripció immemorial

Observacions:

Límit urbà (Cadastre)
 Límits municipals (ICGC)

0 200 m

Base: Topogràfics de Institut Cartogràfic i Geològic de Catalunya (ICGC)

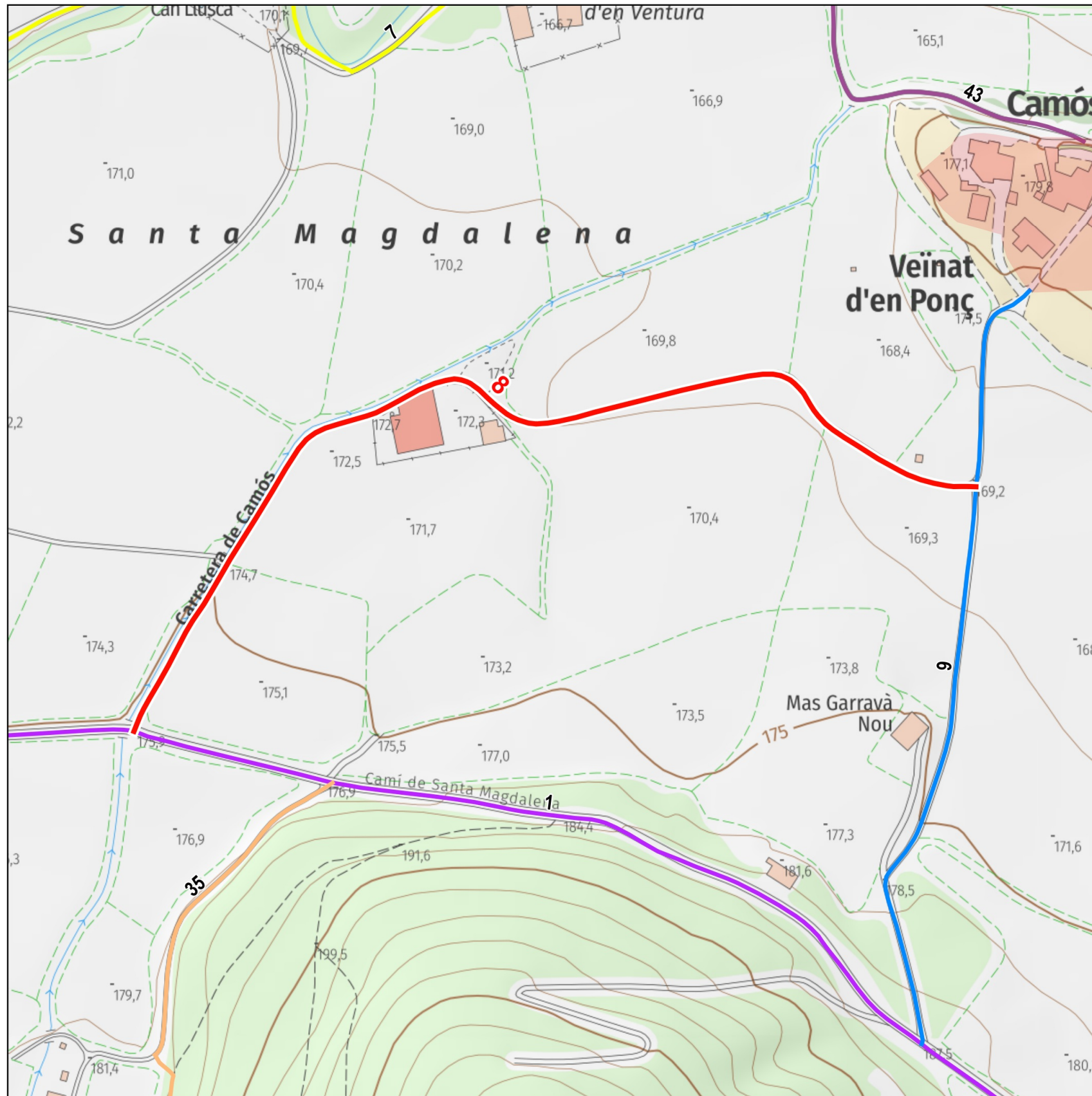


Direcció i recerca: Xavier Campillo i Besses
Cartografia i SIG: Anna Seuba i Barcons

08 Camí del Veïnat d'en Ponç



[DOCUMENT PER A L'APROVACIÓ INICIAL]



Dades tècniques:

ORIGEN: Camí del Mas Garrabà Nou (09)

FINAL: Camí de Sant Maurici del Calç (01)

LONGITUD TOTAL: 558.3 m

AMPLADA:

Mínima: 3 m
Màxima: 3 m

TIPUS DE FERM (%):

Asfalt: 0 %
Formigó: 0 %
Terra: 100 %
Sender: 0 %

Naturalesa del bé:

CLASSE DE BÉ: Demanial

TÍTOL ADQUISITIU: Prescripció immemorial

Observacions:

Límit urbà (Cadastrè)
 Límits municipals (ICGC)



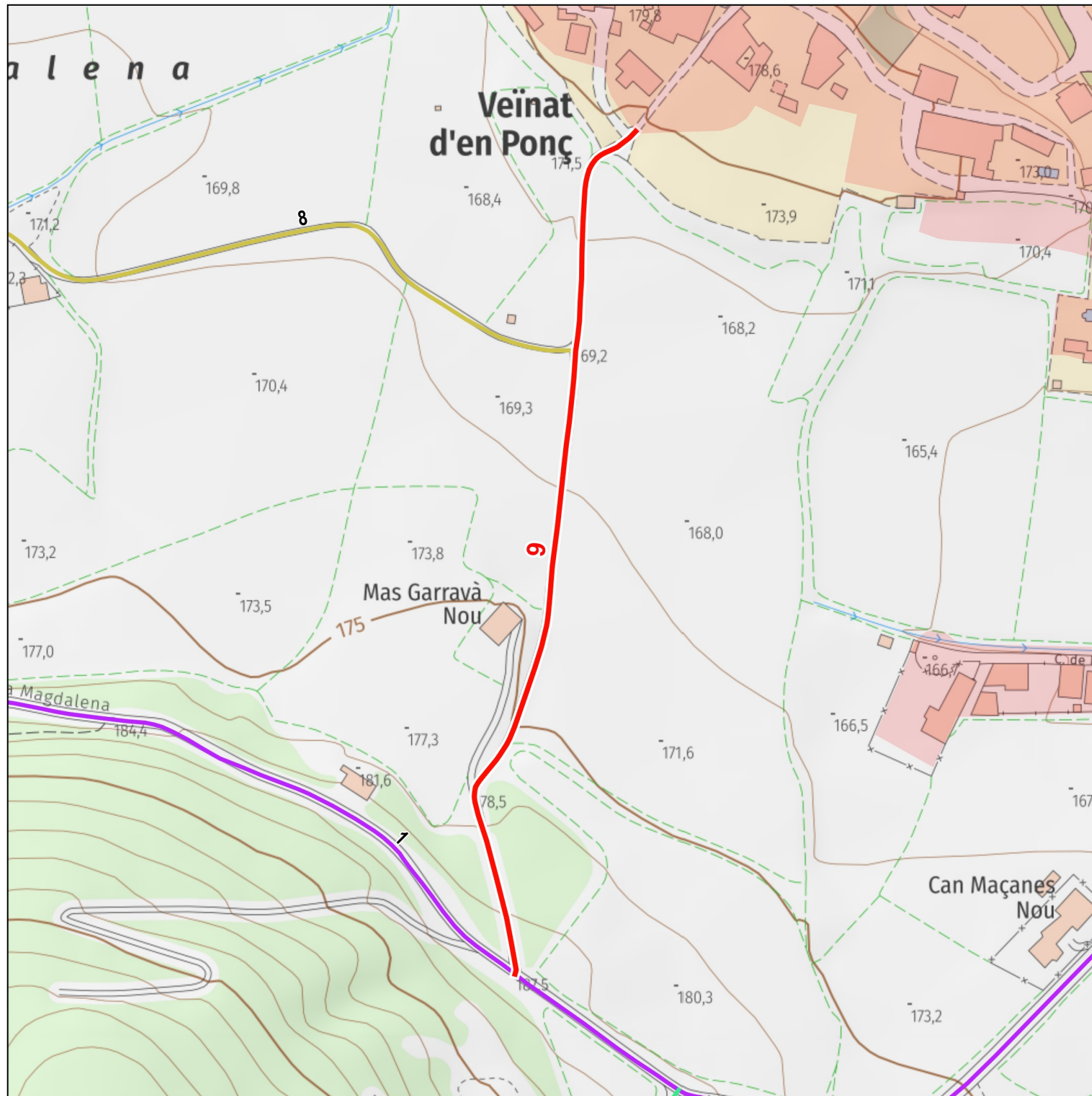
Base: Topogràfics de Institut Cartogràfic i Geològic de Catalunya (ICGC)



Direcció i recerca: Xavier Campillo i Besses
Cartografia i SIG: Anna Seuba i Barcons



09 Camí del Mas Garravà Nou



[DOCUMENT PER A L'APROVACIÓ INICIAL]

Dades tècniques:

ORIGEN: Zona urbana del veïnat d'en Ponç, Carrer de Can Ros

FINAL: Camí de Sant Maurici (31)

LONGITUD TOTAL: 411.3 m

AMPLADA:

Mínima: 3.5 m

Màxima: 3.5 m

TIPUS DE FERM (%):

Asfalt: 100 %

Formigó: 0 %

Terra: 0 %

Sender: 0 %

Naturalesa del bé:

CLASSE DE BÉ: Demanial

TÍTOL ADQUISITIU: Prescripció immemorial

Observacions:

Límit urbà (Cadastre)
 Límits municipals (ICGC)

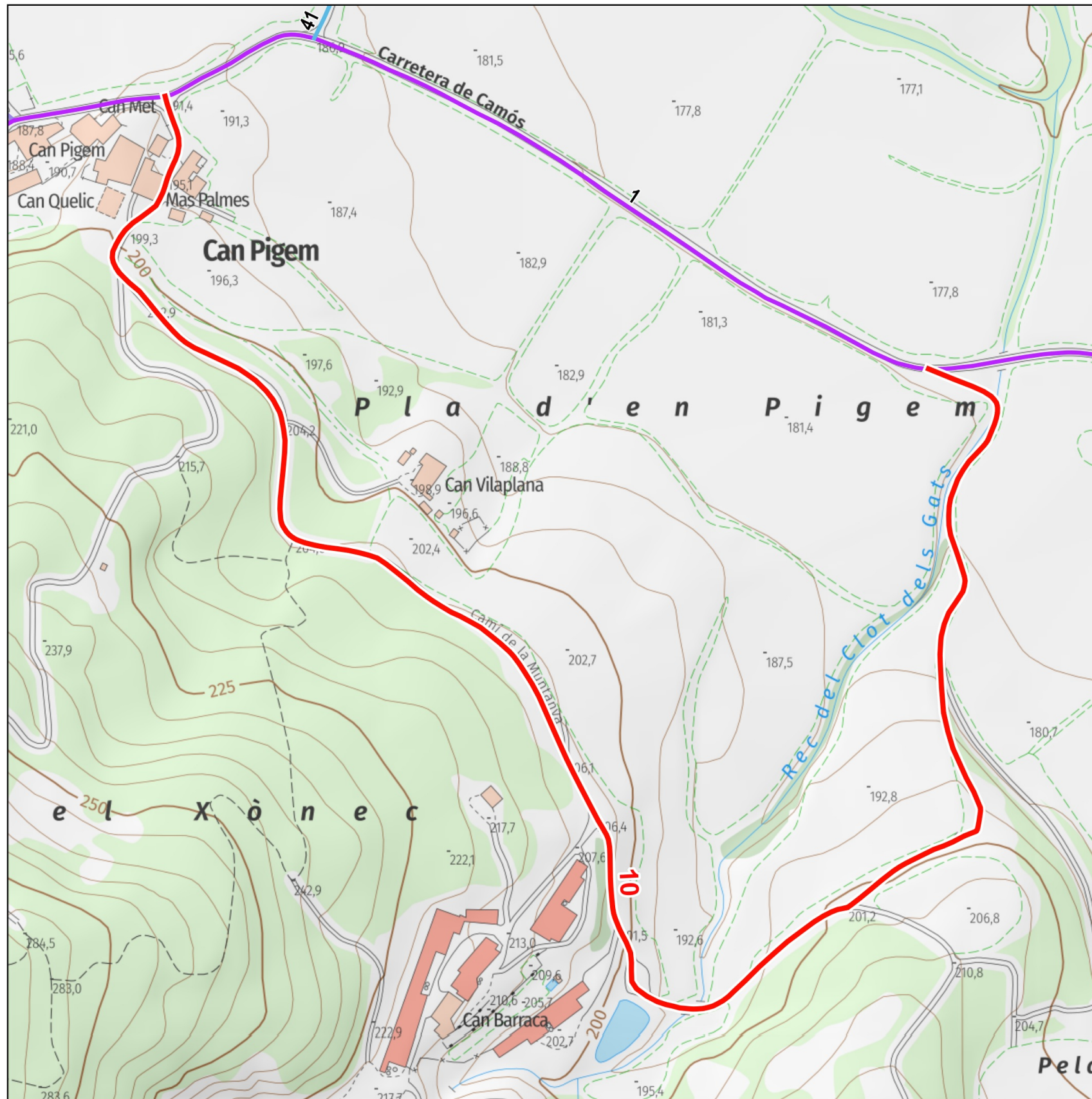


Base: Topogràfics de Institut Cartogràfic i Geològic de Catalunya (ICGC)



Direcció i recerca: Xavier Campillo i Besses
 Cartografia i SIG: Anna Seuba i Barcons

10 Camí de Can Barraca



■ Límit urbà (Cadastre) 0 50 m
 Límits municipals (ICGC)

Base: Topogràfics de Institut Cartogràfic i Geològic de Catalunya (ICGC)

[DOCUMENT PER A L'APROVACIÓ INICIAL]



Dades tècniques:

ORIGEN: Veïnat de Can Pigem, Camí de Sant Maurici del Calç (01)

FINAL: Camí de Sant Maurici del Calç (01), Can Geldeus

LONGITUD TOTAL: 1176.6 m

AMPLADA:

Mínima: 2 m
Màxima: 4.5 m

TIPUS DE FERM (%):

Asfalt: 9.6 %
Formigó: 0 %
Terra: 57.7 %
Sender: 32.7 %

Naturalesa del bé:

CLASSE DE BÉ: Demanial

TÍTOL ADQUISITIU: Prescripció immemorial

Observacions:



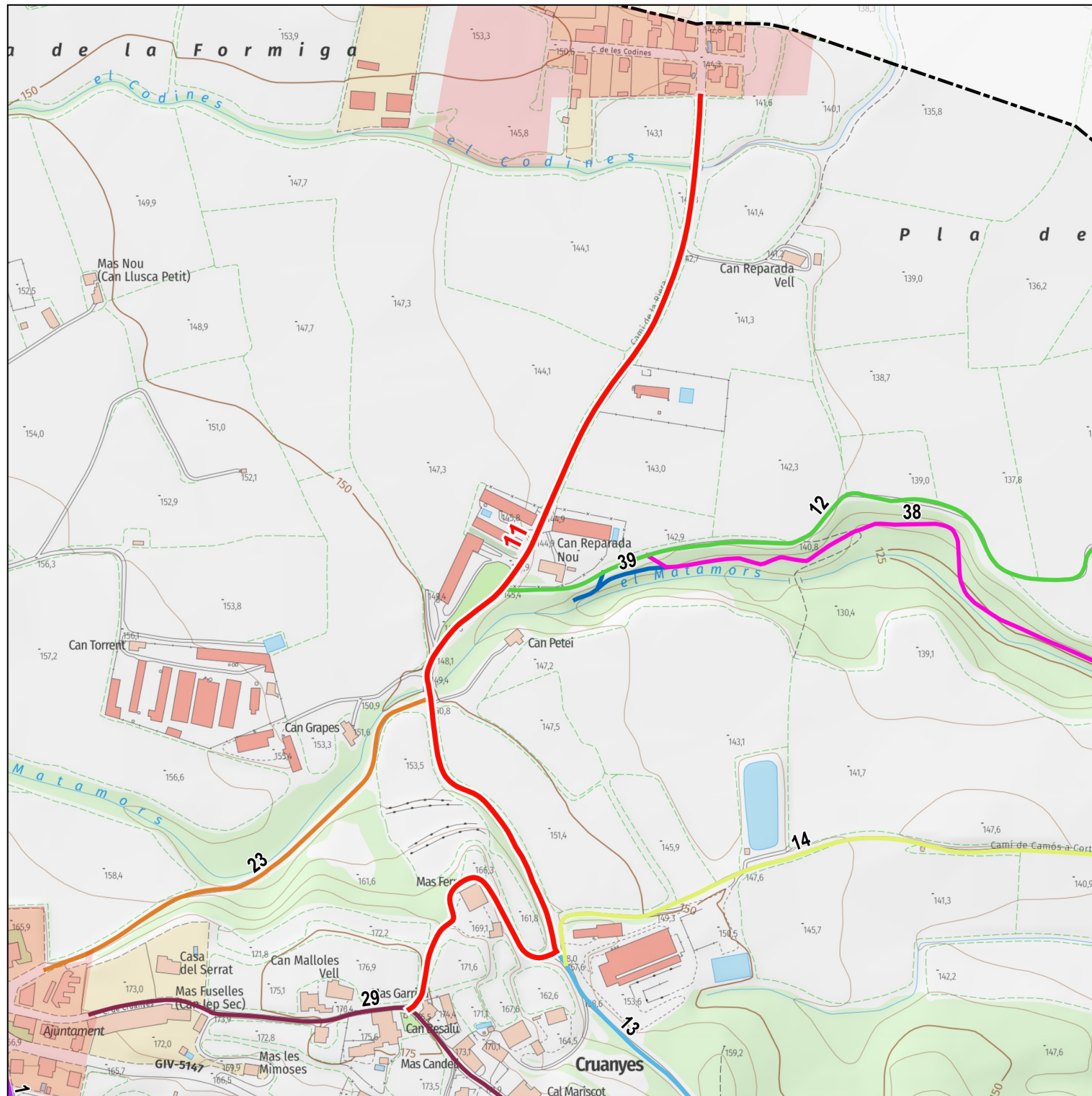
Direcció i recerca: Xavier Campillo i Besses
Cartografia i SIG: Anna Seuba i Barcons



11 Camí de Mata



[DOCUMENT PER A L'APROVACIÓ INICIAL]



Dades tècniques:

ORIGEN: Zona urbana, Carrer de Sant Dalmau

FINAL: Camí de Cruanyes (29), Mas Garriga

LONGITUD TOTAL: 1056.7 m

AMPLADA:

Mínima: 3.5 m

Màxima: 4 m

TIPUS DE FERM (%):

Asfalt: 100 %

Formigó: 0 %

Terra: 0 %

Sender: 0 %

Naturalesa del bé:

CLASSE DE BÉ: Demanial

TÍTOL ADQUISITIU: Prescripció immemorial

Observacions:

Límit urbà (Cadastre)
 Límits municipals (ICGC)



Base: Topogràfics de Institut Cartogràfic i Geològic de Catalunya (ICGC)



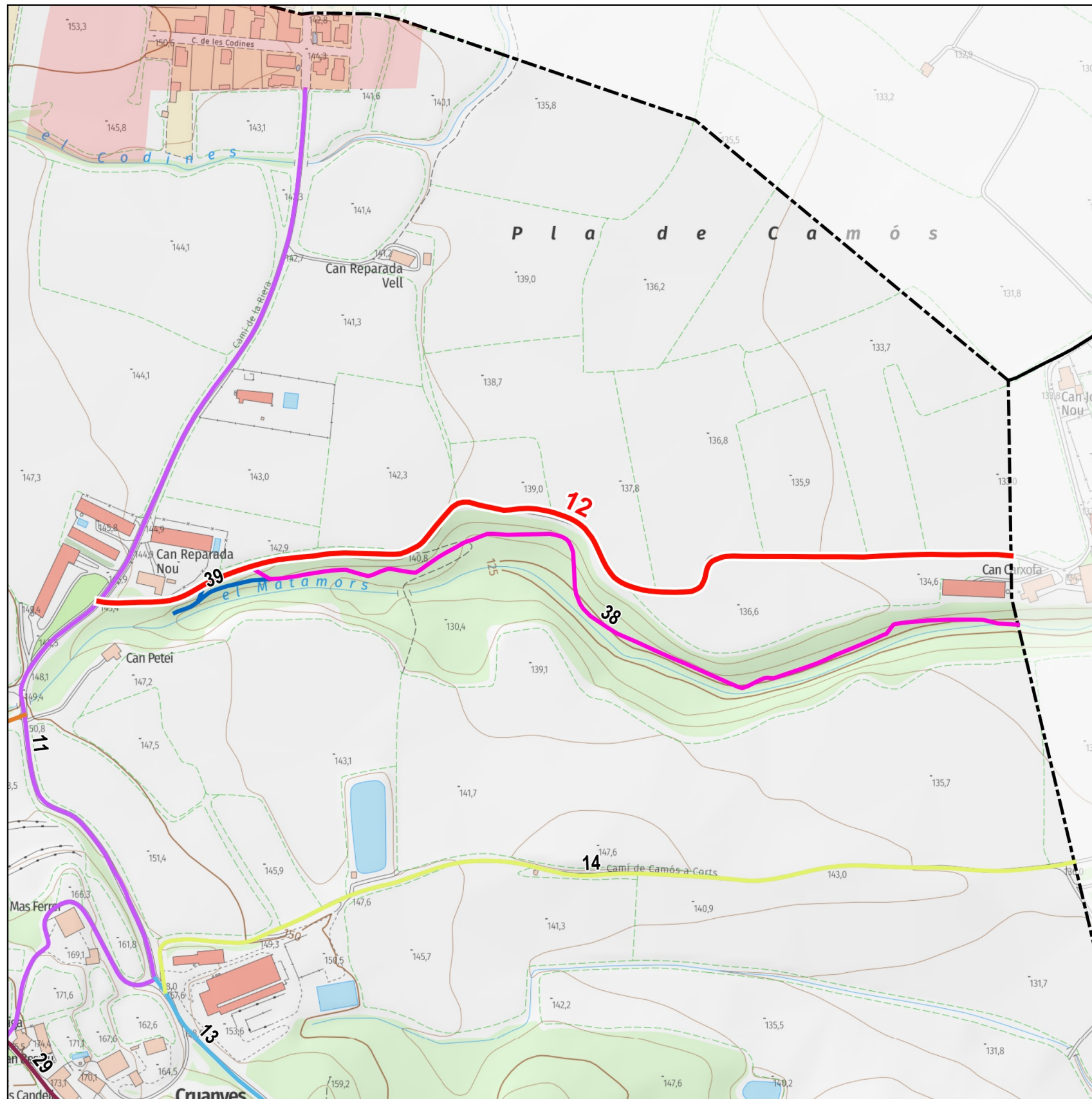
Direcció i recerca: Xavier Campillo i Besses
 Cartografia i SIG: Anna Seuba i Barcons



12 Camí de Can Carxofa



[DOCUMENT PER A L'APROVACIÓ INICIAL]



Dades tècniques:

ORIGEN: Camí de Sant Dalmau (11), Granges de Salt Dalmau

FINAL: Font de Salt de Sant Dalmau

LONGITUD TOTAL: 802.5 m

AMPLADA:

Mínima: 3 m

Màxima: 3 m

TIPUS DE FERM (%):

Asfalt: 0 %

Formigó: 0 %

Terra: 100 %

Sender: 0 %

Naturalesa del bé:

CLASSE DE BÉ: Demanial

TÍTOL ADQUISITIU: Prescripció immemorial

Observacions:

Límit urbà (Cadastre)
 Límits municipals (ICGC)



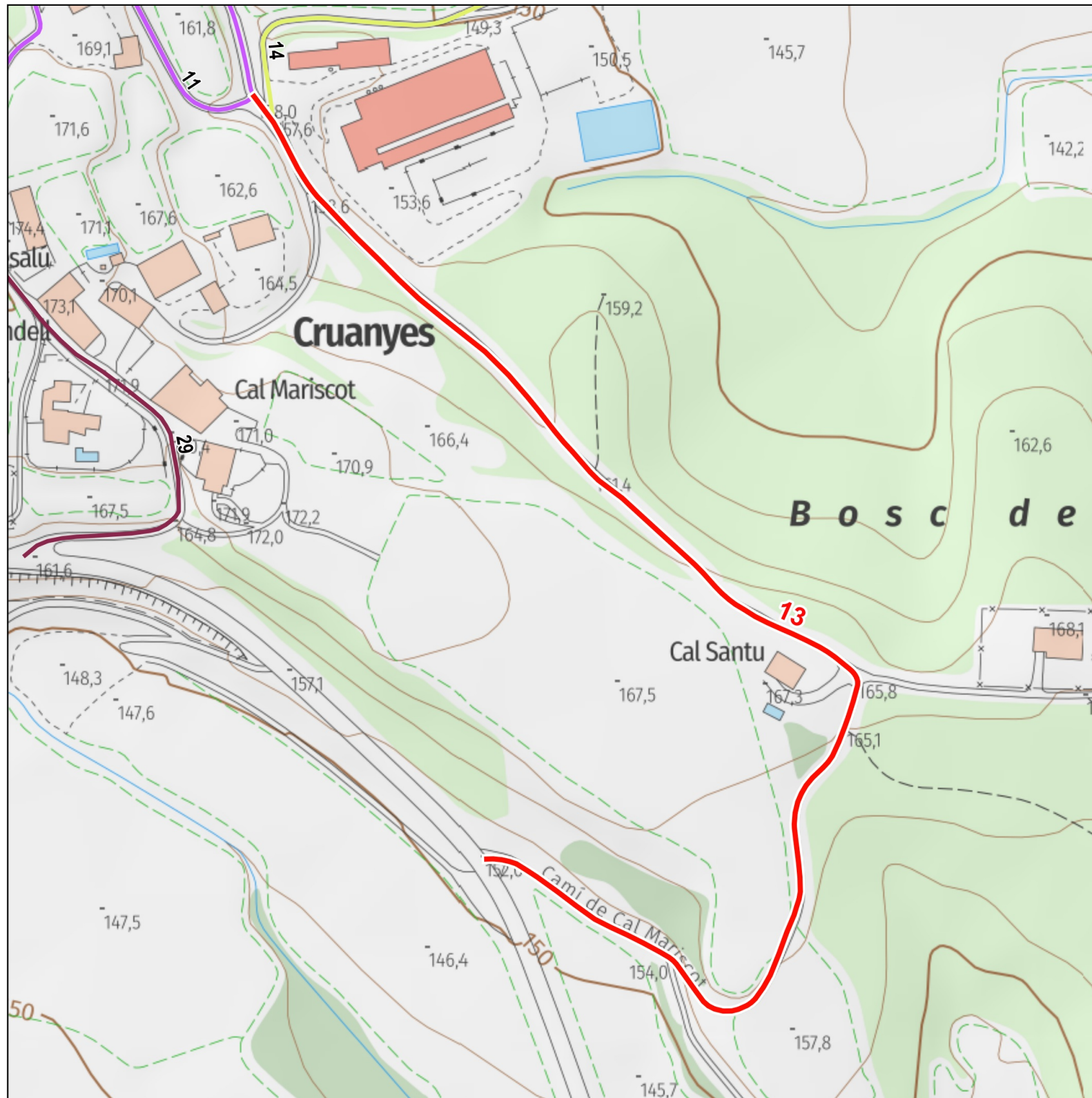
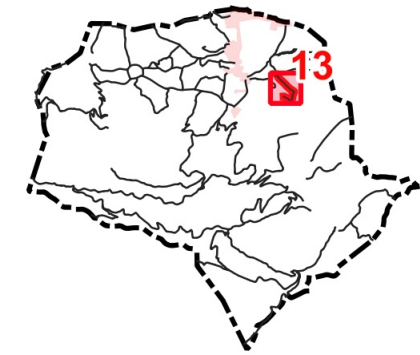
Base: Topogràfics de Institut Cartogràfic i Geològic de Catalunya (ICGC)



Direcció i recerca: Xavier Campillo i Besses
 Cartografia i SIG: Anna Seuba i Barcons



13 Camí de Cal Santu



[DOCUMENT PER A L'APROVACIÓ INICIAL]

Dades tècniques:

ORIGEN: Pont de Can Grapes

FINAL: Carretera GIV-5147 de Palol a Banyoles, PQ 5.8

LONGITUD TOTAL: 611.6 m

AMPLADA:

Mínima: 3 m
Màxima: 3 m

TIPUS DE FERM (%):

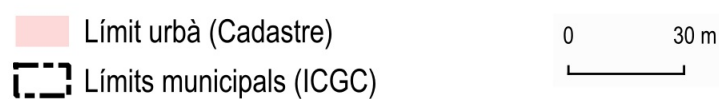
Asfalt: 0 %
Formigó: 0 %
Terra: 100 %
Sender: 0 %

Naturalesa del bé:

CLASSE DE BÉ: Demanial

TÍTOL ADQUISITIU: Prescripció immemorial

Observacions:



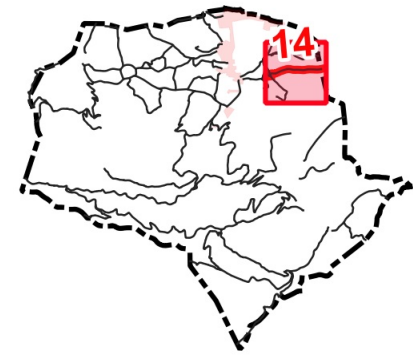
Base: Topogràfics de Institut Cartogràfic i Geològic de Catalunya (ICGC)



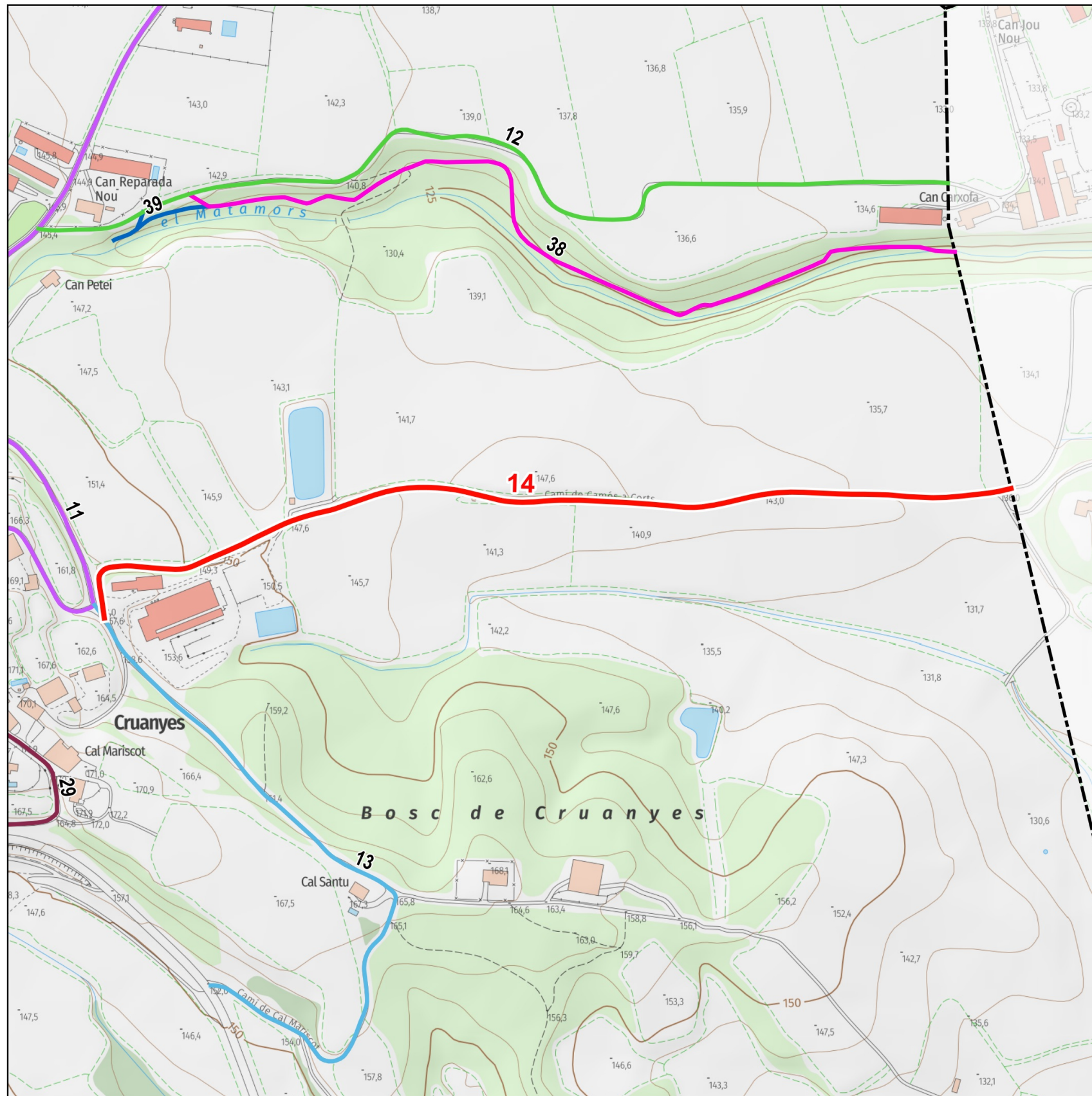
Direcció i recerca: Xavier Campillo i Besses
Cartografia i SIG: Anna Seuba i Barcons



14 Camí de Cruanyes a Corts



[DOCUMENT PER A L'APROVACIÓ INICIAL]



Dades tècniques:

ORIGEN: Camí de Cal Santu (13), Cal Ferrer

FINAL: Límit de terme municipal de Corellà de Terri, nucli de Corts.

LONGITUD TOTAL: 788.6 m

AMPLADA:

Mínima: 3 m

Màxima: 3 m

TIPUS DE FERM (%):

Asfalt: 0 %

Formigó: 0 %

Terra: 100 %

Sender: 0 %

Naturalesa del bé:

CLASSE DE BÉ: Demanial

TÍTOL ADQUISITIU: Prescripció immemorial

Observacions:

Hi ha un projecte per convertir-lo en carril bici

Límit urbà (Cadastre)
 Límits municipals (ICGC)

0 70 m

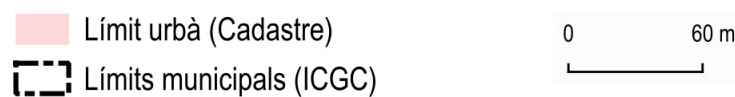
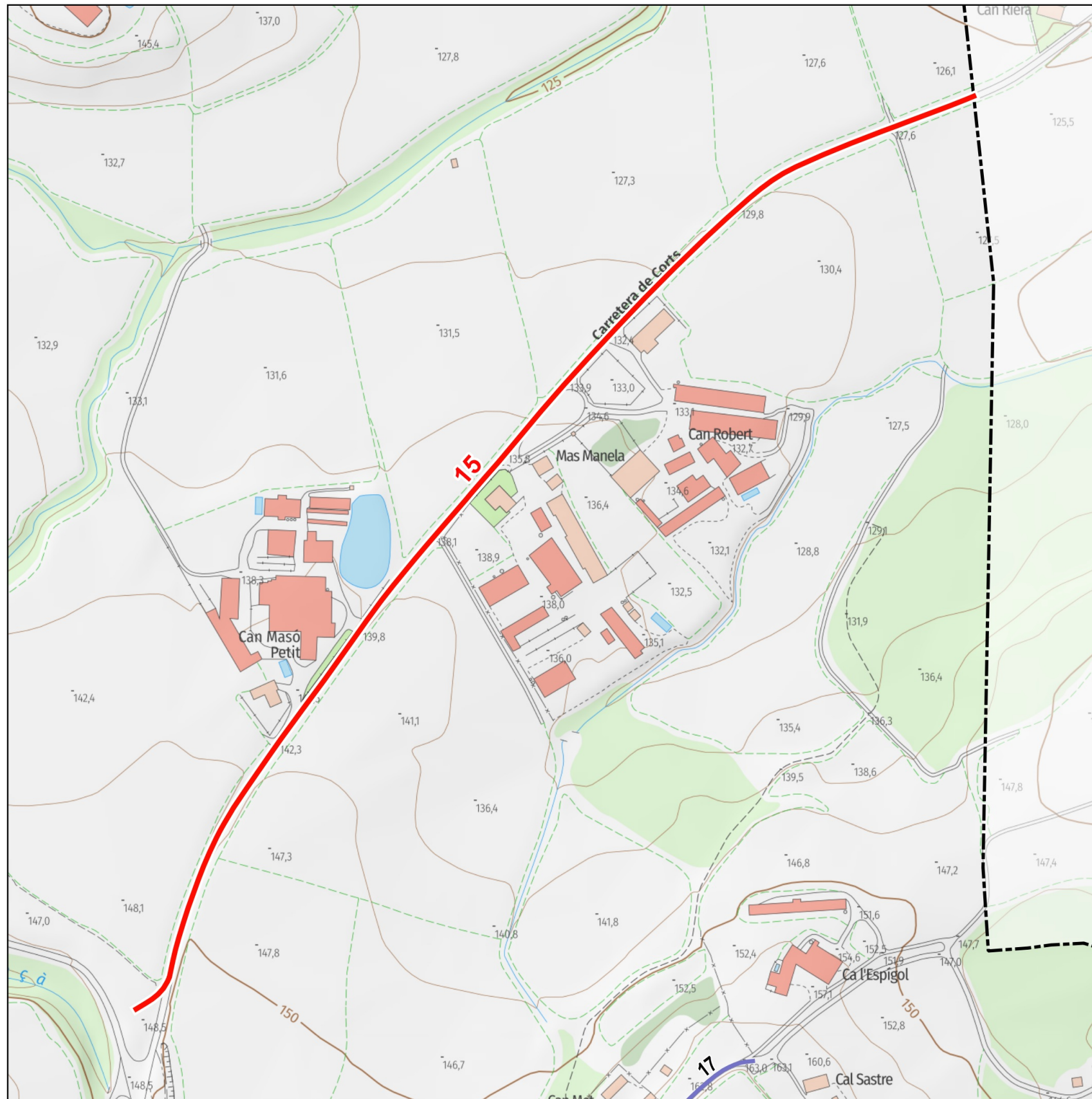
Base: Topogràfics de Institut Cartogràfic i Geològic de Catalunya (ICGC)



Direcció i recerca: Xavier Campillo i Besses
 Cartografia i SIG: Anna Seuba i Barcons

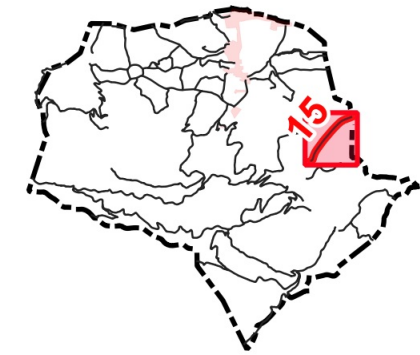


15 Camí de Corts



Base: Topogràfics de Institut Cartogràfic i Geològic de Catalunya (ICGC)

[DOCUMENT PER A L'APROVACIÓ INICIAL]



Dades tècniques:

ORIGEN: Carretera GIV-5147 de Palol a Banyoles, PQ. 4.6

FINAL: Límit de terme municipal de Corellà de Terri, Can Riera

LONGITUD TOTAL: 887.8 m

AMPLADA:

Mínima: 6 m

Màxima: 6 m

TIPUS DE FERM (%):

Asfalt: 100 %

Formigó: 0 %

Terra: 0 %

Sender: 0 %

Naturalesa del bé:

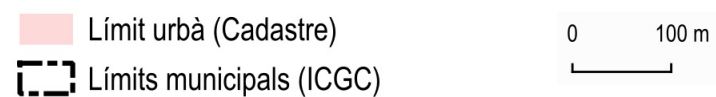
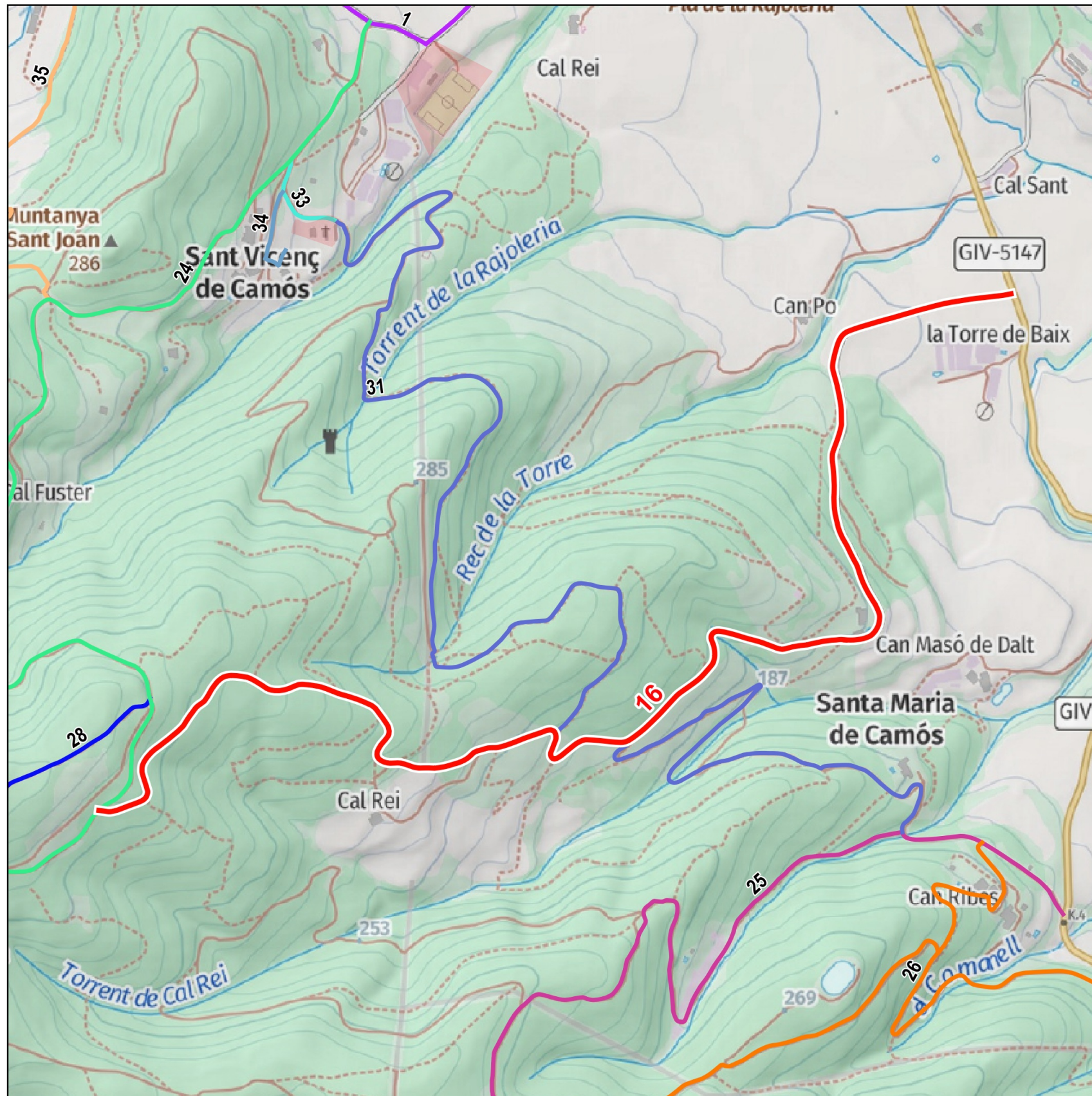
CLASSE DE BÉ: Demanial

TÍTOL ADQUISITIU: Prescripció immemorial

Observacions:



16 Camí de la Torre de Dalt i Cal Rei



Base: Topogràfics de Institut Cartogràfic i Geològic de Catalunya (ICGC)

[DOCUMENT PER A L'APROVACIÓ INICIAL]

Dades tècniques:

ORIGEN: Carretera GIV-5147 de Palol a Banyoles, PQ. 5.1, Mas de la Torre de Baix

FINAL: Camí de Biert (24)

LONGITUD TOTAL: 2395.1 m

AMPLADA:

Mínima: 3 m
Màxima: 4 m

TIPUS DE FERM (%):

Asfalt: 34 %
Formigó: 0 %
Terra: 66 %
Sender: 0 %

Naturalesa del bé:

CLASSE DE BÉ: Demanial

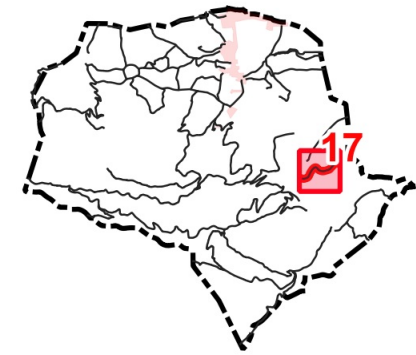
TÍTOL ADQUISITIU: Prescripció immemorial

Observacions:

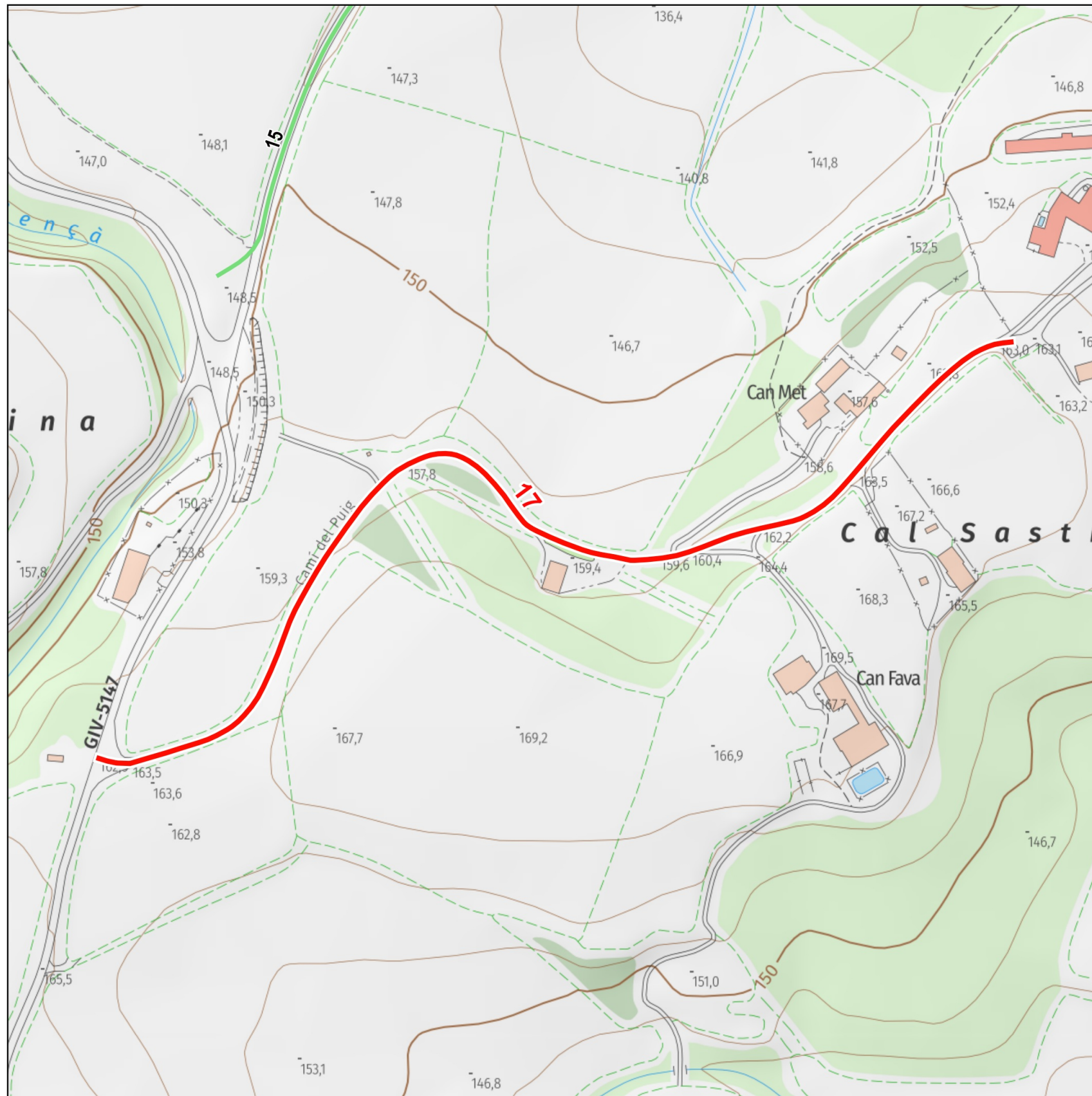


Direcció i recerca: Xavier Campillo i Besses
Cartografia i SIG: Anna Seuba i Barcons

17 Camí del Veïnat de Puig Artigues



[DOCUMENT PER A L'APROVACIÓ INICIAL]



Dades tècniques:

ORIGEN: Carretera GIV-5147 de Palol a Banyoles, PQ. 4.3

FINAL: Cal Sastre

LONGITUD TOTAL: 637.5 m

AMPLADA:

Mínima: 4 m

Màxima: 4 m

TIPUS DE FERM (%):

Asfalt: 100 %

Formigó: 0 %

Terra: 0 %

Sender: 0 %

Naturalesa del bé:

CLASSE DE BÉ: Demanial

TÍTOL ADQUISITIU: Prescripció immemorial

Observacions:

Els dubtes de traçat pel que fa a la sortida del camí en direcció a Cornellà del Terri s'haurien de resoldre per mitjà d'un expedient d'investigació d'acord amb el que preveu l'article 134 RPEL

Límit urbà (Cadastrè)
 Límits municipals (ICGC)

0 50 m

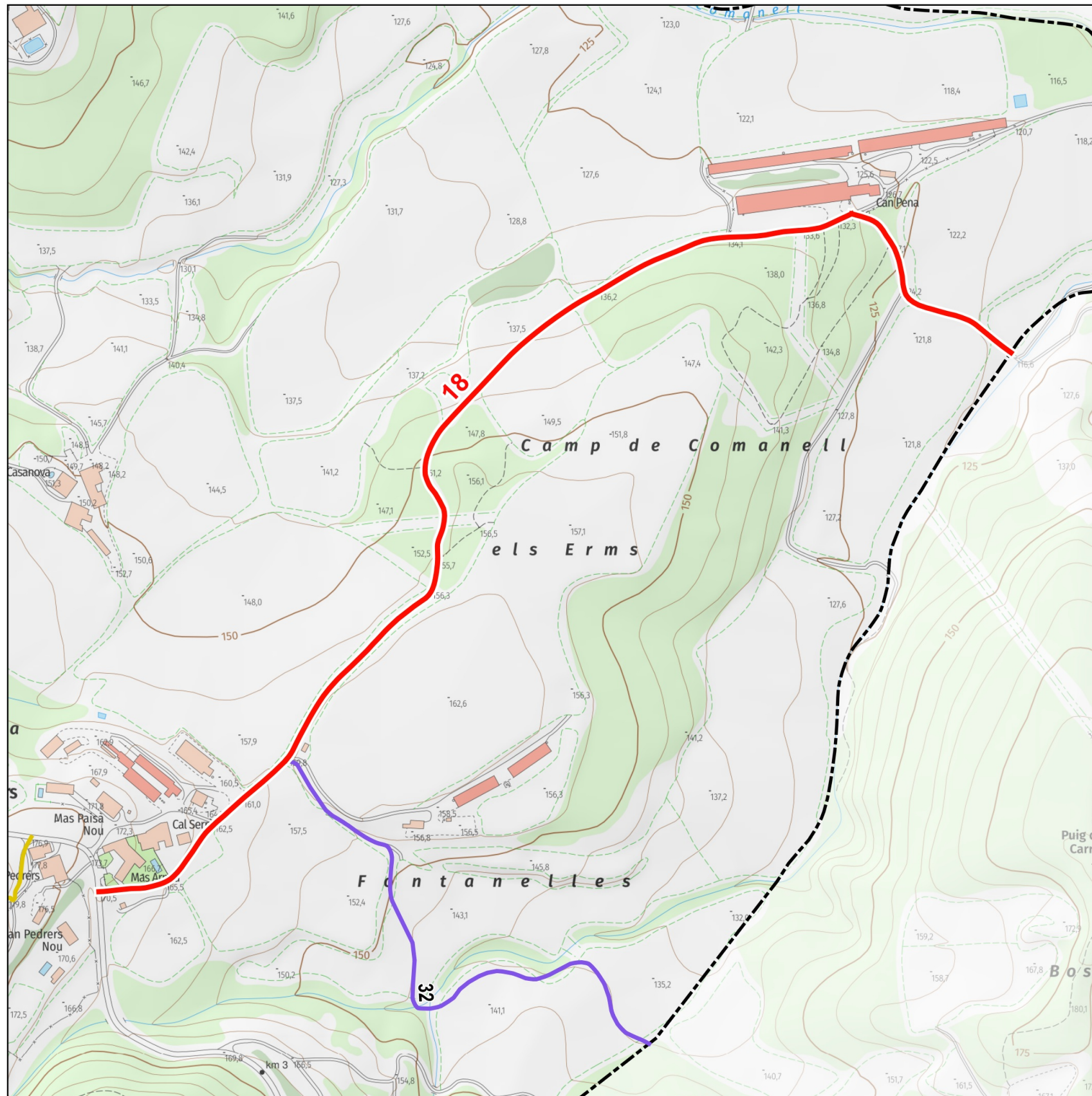
Base: Topogràfics de Institut Cartogràfic i Geològic de Catalunya (ICGC)



Direcció i recerca: Xavier Campillo i Besses
 Cartografia i SIG: Anna Seuba i Barcons



18 Camí de Can Pena



Límit urbà (Cadastre)
 Límits municipals (ICGC)

0 80 m

Base: Topogràfics de Institut Cartogràfic i Geològic de Catalunya (ICGC)

[DOCUMENT PER A L'APROVACIÓ INICIAL]

Dades tècniques:

ORIGEN: Carretera GIV-5147 de Palol a Banyoles, PQ. 3.2, Veïnat de Pedrers

FINAL: Límit de terme municipal de Palol de Revardit, Can Pena

LONGITUD TOTAL: 1183.9 m

AMPLADA:

Mínima: 3 m
Màxima: 3.5 m

TIPUS DE FERM (%):

Asfalt: 17.8 %
Formigó: 0 %
Terra: 82.2 %
Sender: 0 %

Naturalesa del bé:

CLASSE DE BÉ: Demanial

TÍTOL ADQUISITIU: Prescripció immemorial

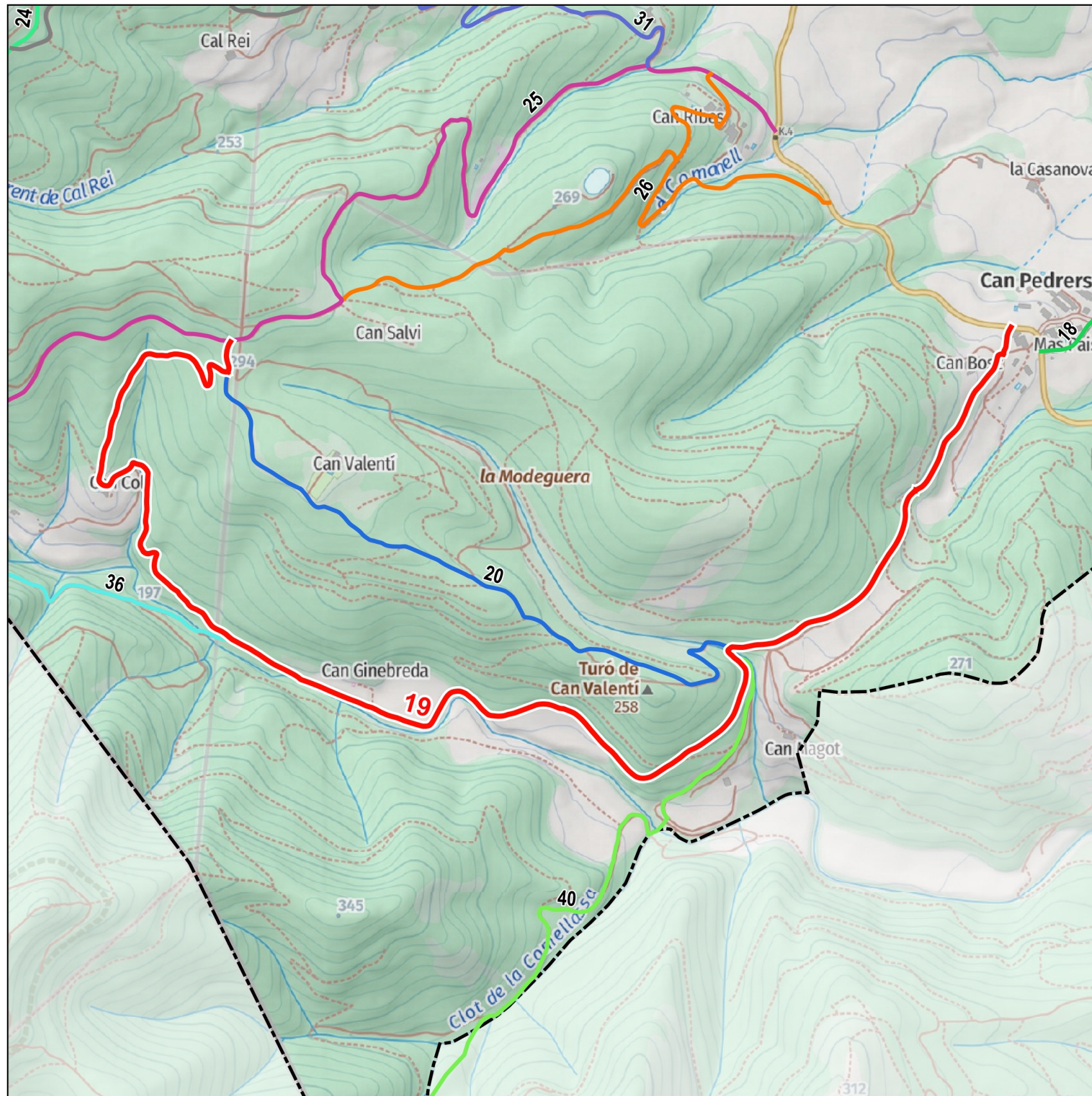
Observacions:



Direcció i recerca: Xavier Campillo i Besses
Cartografia i SIG: Anna Seuba i Barcons

Març del 2026

19 Camí de Can Coll



Límit urbà (Cadastre)
 Límits municipals (ICGC)

0 100 m

Base: Topogràfics de Institut Cartogràfic i Geològic de Catalunya (ICGC)

[DOCUMENT PER A L'APROVACIÓ INICIAL]



Dades tècniques:

ORIGEN: Carretera GIV-5147 de Palol a Banyoles, PQ. 3.3, Veïnat de Pedrers

FINAL: Camí de Madevall (25)

LONGITUD TOTAL: 3413.8 m

AMPLADA:

Mínima: 3 m
Màxima: 4 m

TIPUS DE FERM (%):

Asfalt: 0 %
 Formigó: 0 %
 Terra: 100 %
 Sender: 0 %

Naturalesa del bé:

CLASSE DE BÉ: Demanial

TÍTOL ADQUISITIU: Prescripció immemorial

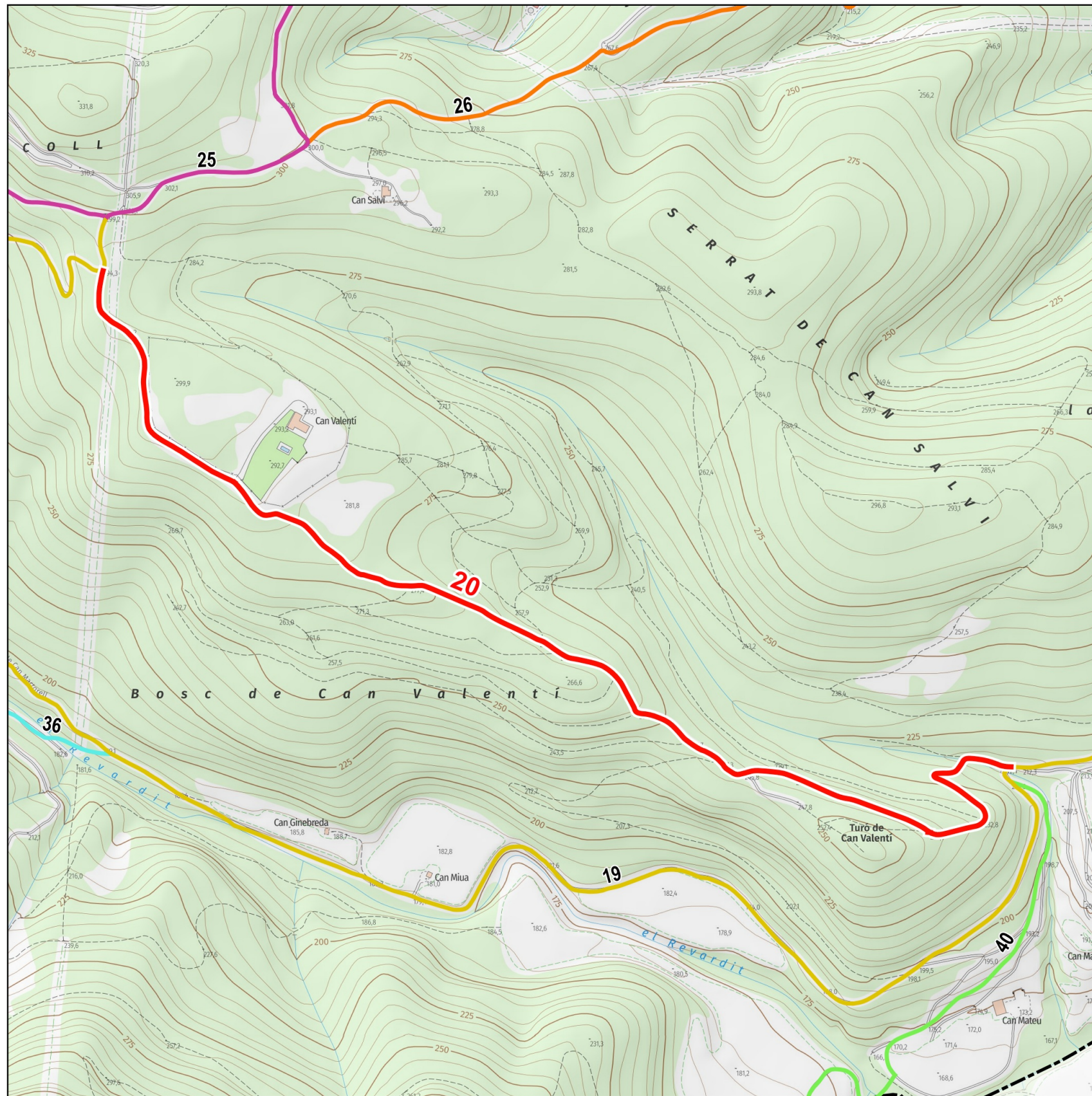
Observacions:



Direcció i recerca: Xavier Campillo i Besses
Cartografia i SIG: Anna Seuba i Barcons



20 Camí de Cal Valentí



[DOCUMENT PER A L'APROVACIÓ INICIAL]

Dades tècniques:

ORIGEN: Camí de Can Coll (19)

FINAL: Can Valentí

LONGITUD TOTAL: 1443.5 m

AMPLADA:

Mínima: 3 m

Màxima: 3 m

TIPUS DE FERM (%):

Asfalt: 0 %

Formigó: 0 %

Terra: 100 %

Sender: 0 %

Naturalesa del bé:

CLASSE DE BÉ: Demanial

TÍTOL ADQUISITIU: Prescripció immemorial

Observacions:

Límit urbà (Cadastre)
 Límits municipals (ICGC)

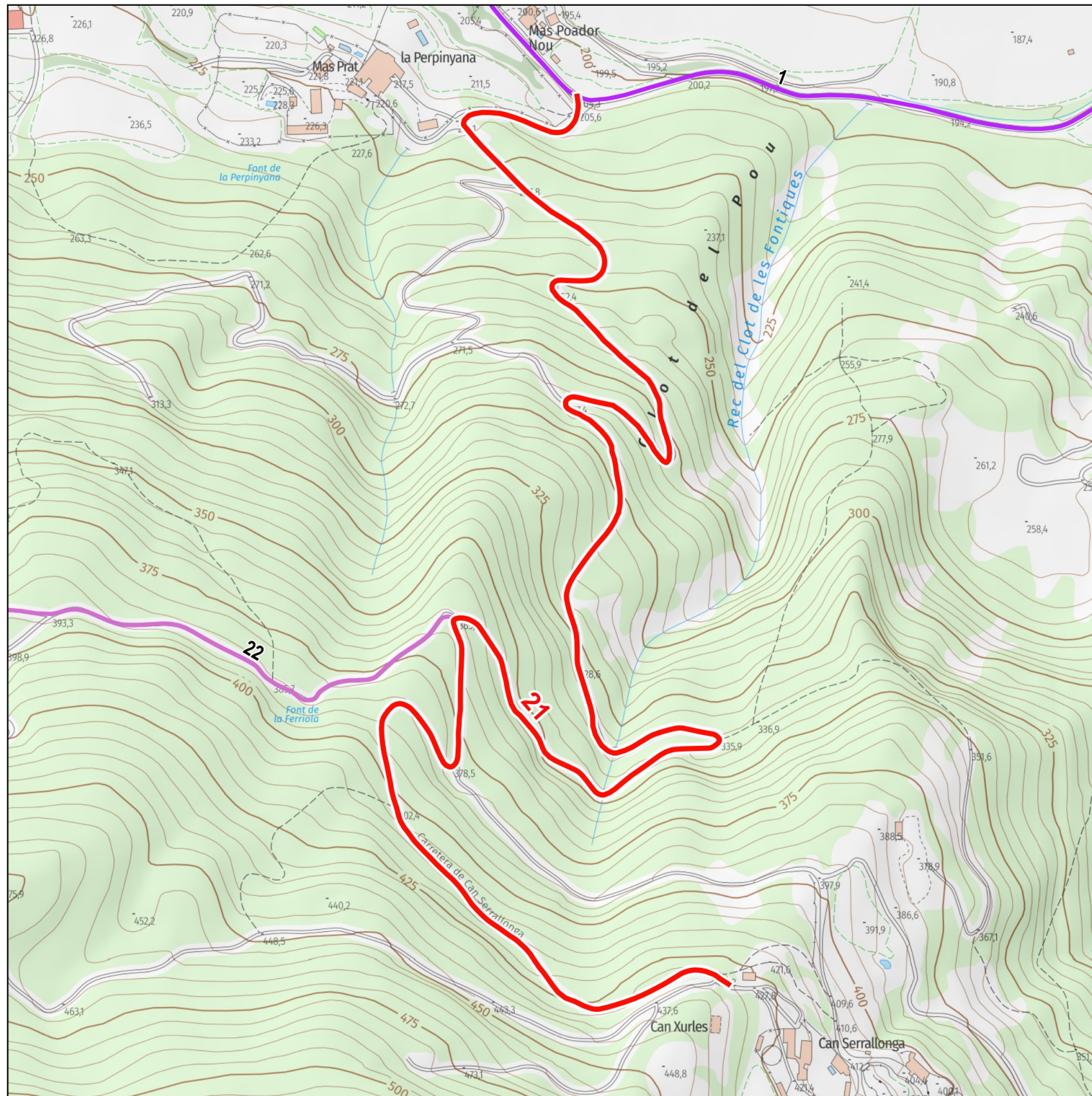
0 100 m

Base: Topogràfics de Institut Cartogràfic i Geològic de Catalunya (ICGC)



Direcció i recerca: Xavier Campillo i Besses
 Cartografia i SIG: Anna Seuba i Barcons

21 Camí de Serrallonga



[DOCUMENT PER A L'APROVACIÓ INICIAL]



Dades tècniques:

ORIGEN: Camí de Sant Maurici del Calç (01), Perpinyana

FINAL: Can Serrallonga

LONGITUD TOTAL: 1833.7 m

AMPLADA:

Mínima: 3 m

Màxima: 4 m

TIPUS DE FERM (%):

Asfalt: 0 %

Formigó: 0 %

Terra: 100 %

Sender: 0 %

Naturalesa del bé:

CLASSE DE BÉ: Demanial

TÍTOL ADQUISITIU: Prescripció immemorial

Observacions:

Límit urbà (Cadastre)
 Límits municipals (ICGC)

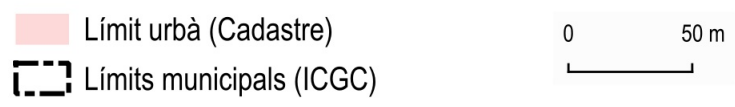
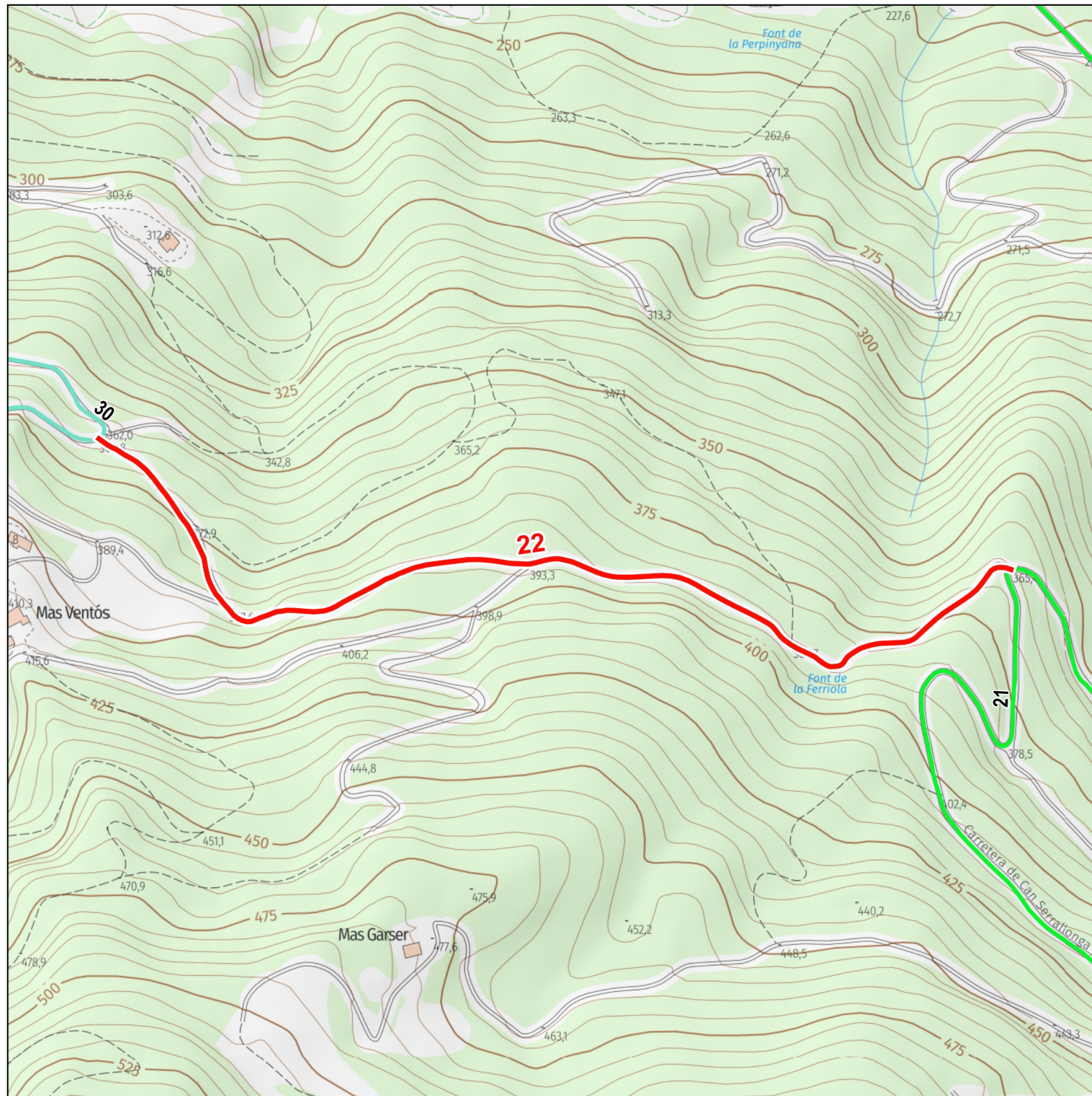


Base: Topogràfics de Institut Cartogràfic i Geològic de Catalunya (ICGC)



Direcció i recerca: Xavier Campillo i Besses
 Cartografia i SIG: Anna Seuba i Barcons

22 Camí de Ventós



Base: Topogràfics de Institut Cartogràfic i Geològic de Catalunya (ICGC)



[DOCUMENT PER A L'APROVACIÓ INICIAL]

Dades tècniques:

ORIGEN: Camí de Serrallonga (21)

FINAL: Camí del Congost a Biert (30)

LONGITUD TOTAL: 681.8 m

AMPLADA:

Mínima: 3 m

Màxima: 3 m

TIPUS DE FERM (%):

Asfalt: 0 %

Formigó: 0 %

Terra: 100 %

Sender: 0 %

Naturalesa del bé:

CLASSE DE BÉ: Demanial

TÍTOL ADQUISITIU: Prescripció immemorial

Observacions:

Traçat del camí modificat segons actes del Ple de l'Ajuntament de 13 de novembre i de 11 de desembre de 2001.



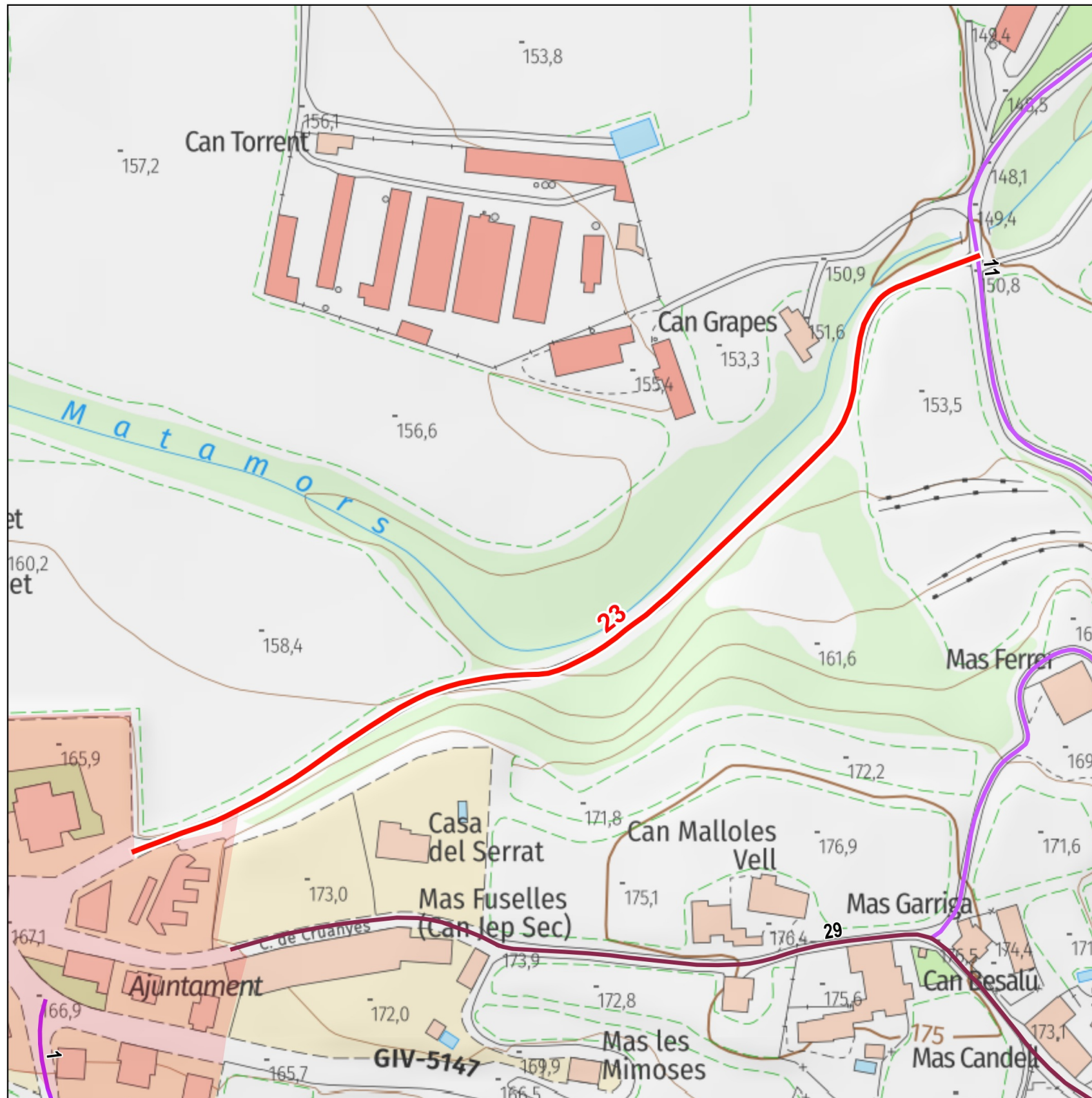
Direcció i recerca: Xavier Campillo i Besses
Cartografia i SIG: Anna Seuba i Barcons



23 Camí del Pont de Can Grapes



[DOCUMENT PER A L'APROVACIÓ INICIAL]



Dades tècniques:

ORIGEN: Zona urbana, Plaça de l'Ajuntament

FINAL: Camí de Mata (11), Pont de Can Grapes

LONGITUD TOTAL: 415.3 m

AMPLADA:

Mínima: 4 m

Màxima: 4 m

TIPUS DE FERM (%):

Asfalt: 0 %

Formigó: 0 %

Terra: 100 %

Sender: 0 %

Naturalesa del bé:

CLASSE DE BÉ: Demanial

TÍTOL ADQUISITIU: Prescripció immemorial

Observacions:

Límit urbà (Cadastre)
 Límits municipals (ICGC)



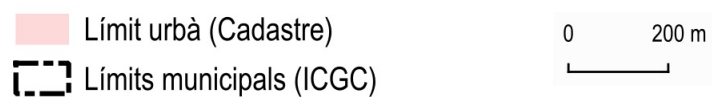
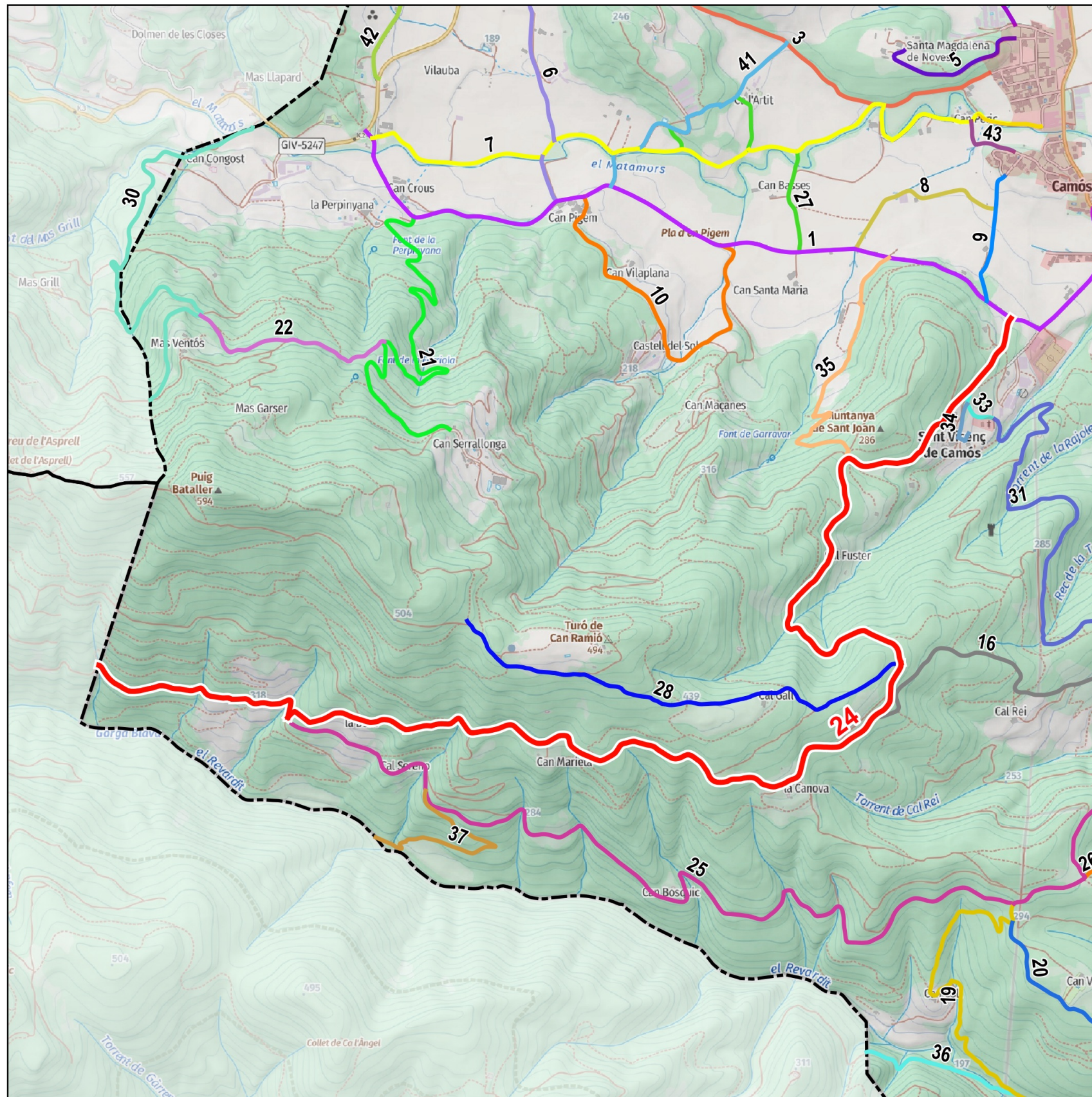
Base: Topogràfics de Institut Cartogràfic i Geològic de Catalunya (ICGC)



Direcció i recerca: Xavier Campillo i Besses
 Cartografia i SIG: Anna Seuba i Barcons

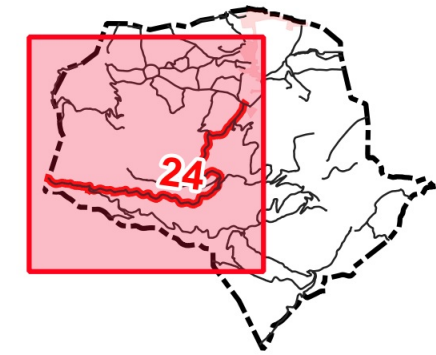
Març del 2026

24 Camí de Biert



Base: Topogràfics de Institut Cartogràfic i Geològic de Catalunya (ICGC)

[DOCUMENT PER A L'APROVACIÓ INICIAL]



Dades tècniques:

ORIGEN: Camí de Sant Maurici del Calç (01)

FINAL: Límit de terme municipal de Canet d'Adri

LONGITUD TOTAL: 4902.3 m

AMPLADA:

Mínima: 2 m

Màxima: 4 m

TIPUS DE FERM (%):

Asfalt: 37.7 %

Formigó: 0 %

Terra: 52.8 %

Sender: 9.6 %

Naturalesa del bé:

CLASSE DE BÉ: Demanial

TÍTOL ADQUISITIU: Prescripció immemorial

Observacions:

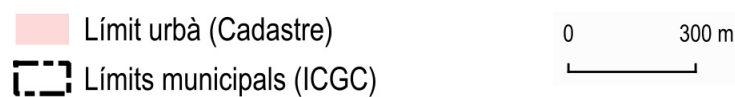
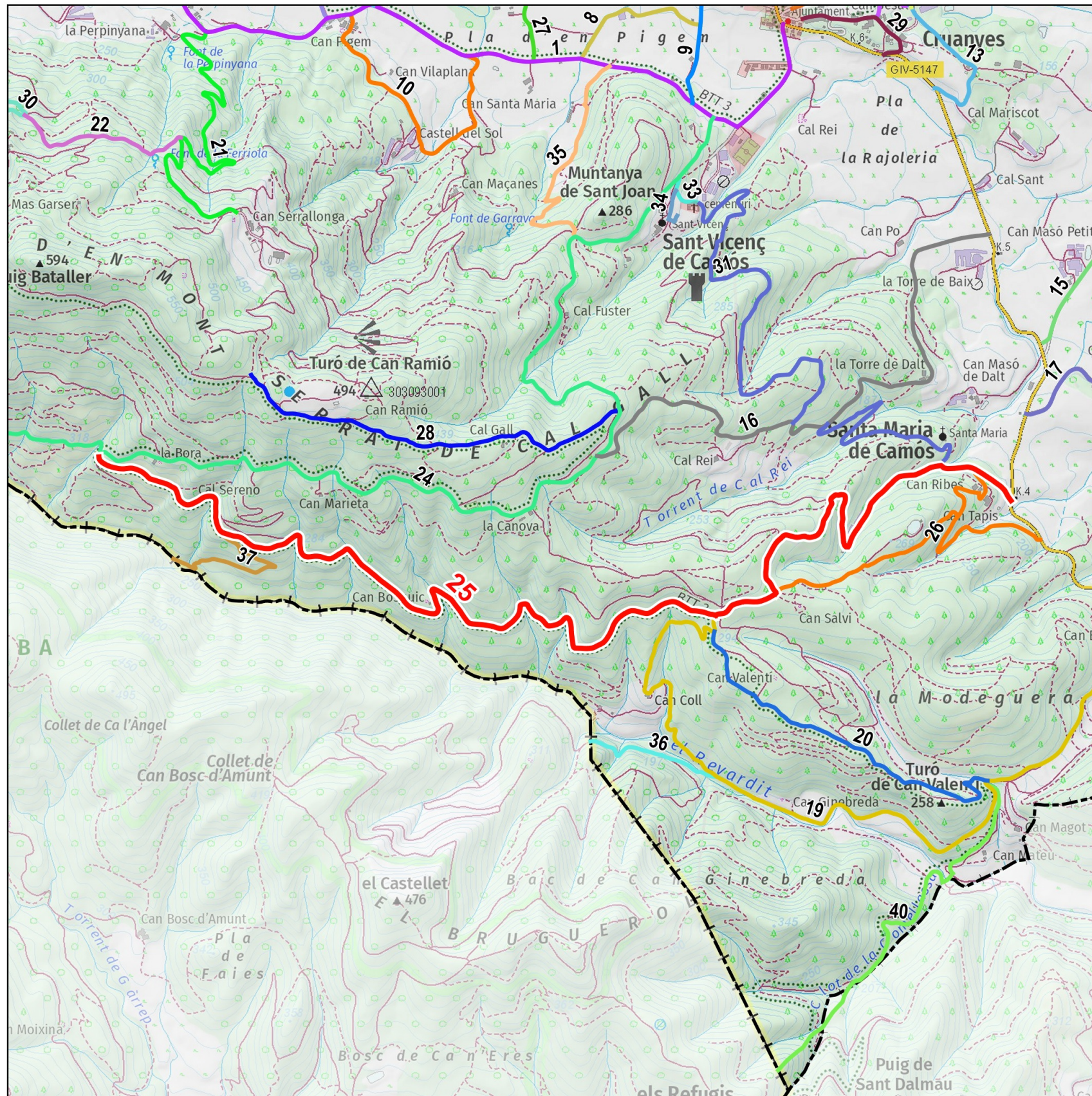
També anomenat Camí de la Muntanya



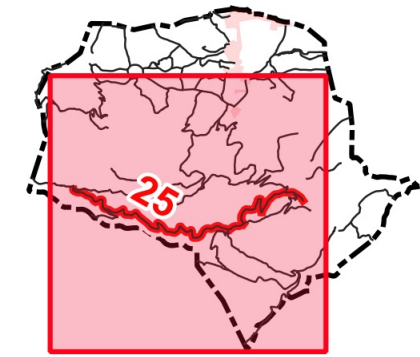
Direcció i recerca: Xavier Campillo i Besses
Cartografia i SIG: Anna Seuba i Barcons



25 Camí de Madevall



Base: Topogràfics de Institut Cartogràfic i Geològic de Catalunya (ICGC)



[DOCUMENT PER A L'APROVACIÓ INICIAL]

Dades tècniques:

ORIGEN: Carretera GIV-5147 de Palol a Banyoles, PQ. 4, Trencant que mena a l'església de Santa Maria de Camós

FINAL: Camí de Biert (24)

LONGITUD TOTAL: 4894.9 m

AMPLADA:

Mínima: 3 m
Màxima: 4 m

TIPUS DE FERM (%):

Asfalt: 0 %
Formigó: 0 %
Terra: 100 %
Sender: 0 %

Naturalesa del bé:

CLASSE DE BÉ: Demanial

TÍTOL ADQUISITIU: Prescripció immemorial

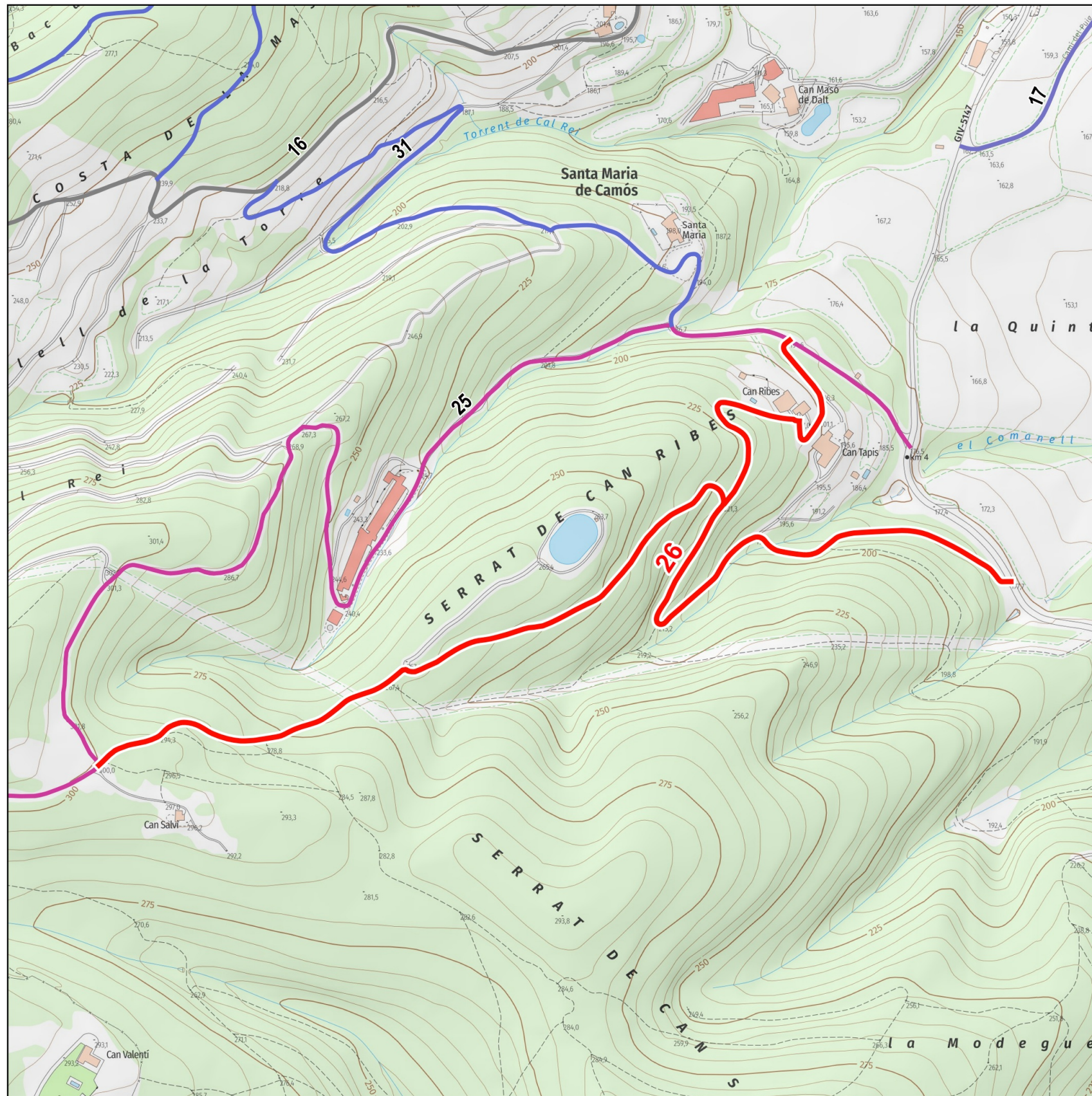
Observacions:

També anomenat Camí de Cal Sereno



Direcció i recerca: Xavier Campillo i Besses
Cartografia i SIG: Anna Seuba i Barcons

26 Camí del Serrat de Can Ribes



[DOCUMENT PER A L'APROVACIÓ INICIAL]

Dades tècniques:

ORIGEN: Carretera GIV-5147 de Palol a Banyoles, PQ. 3.8 / Camí de Madevall (26)

FINAL: Serrat de Can Ribes

LONGITUD TOTAL: 1738.3 m

AMPLADA:

Mínima: 2 m
Màxima: 4 m

TIPUS DE FERM (%):

Asfalt: 0 %
Formigó: 0 %
Terra: 87.6 %
Sender: 12.4 %

Naturalesa del bé:

CLASSE DE BÉ: Demanial

TÍTOL ADQUISITIU: Prescripció immemorial

Observacions:

Límit urbà (Cadastre)
 Límits municipals (ICGC)

0 90 m

Base: Topogràfics de Institut Cartogràfic i Geològic de Catalunya (ICGC)



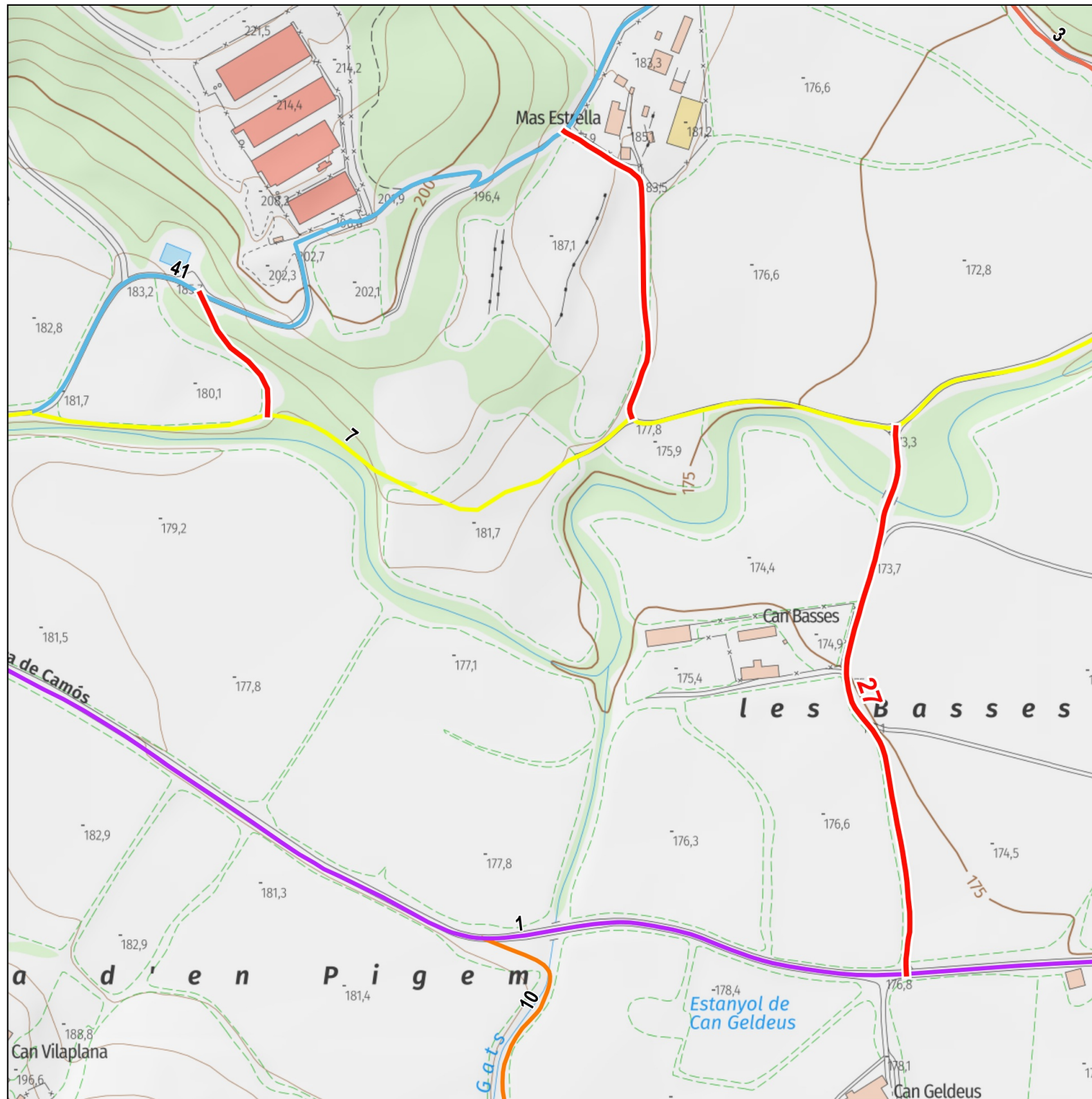
Direcció i recerca: Xavier Campillo i Besses
Cartografia i SIG: Anna Seuba i Barcons

Març del 2026

27 Camí de Can Basses



[DOCUMENT PER A L'APROVACIÓ INICIAL]



Dades tècniques:

ORIGEN: Camí de les Granges de l'Artigues (41), Ca l'Artit

FINAL: Camí de Sant Maurici del Calç (01), Can Geldeus

LONGITUD TOTAL: 597.8 m

AMPLADA:

Mínima: 2 m

Màxima: 3 m

TIPUS DE FERM (%):

Asfalt: 0 %

Formigó: 0 %

Terra: 86.1 %

Sender: 13.9 %

Naturalesa del bé:

CLASSE DE BÉ: Demanial

TÍTOL ADQUISITIU: Prescripció immemorial

Observacions:

Límit urbà (Cadastre)
 Límits municipals (ICGC)



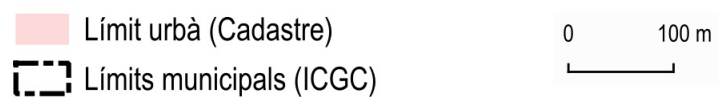
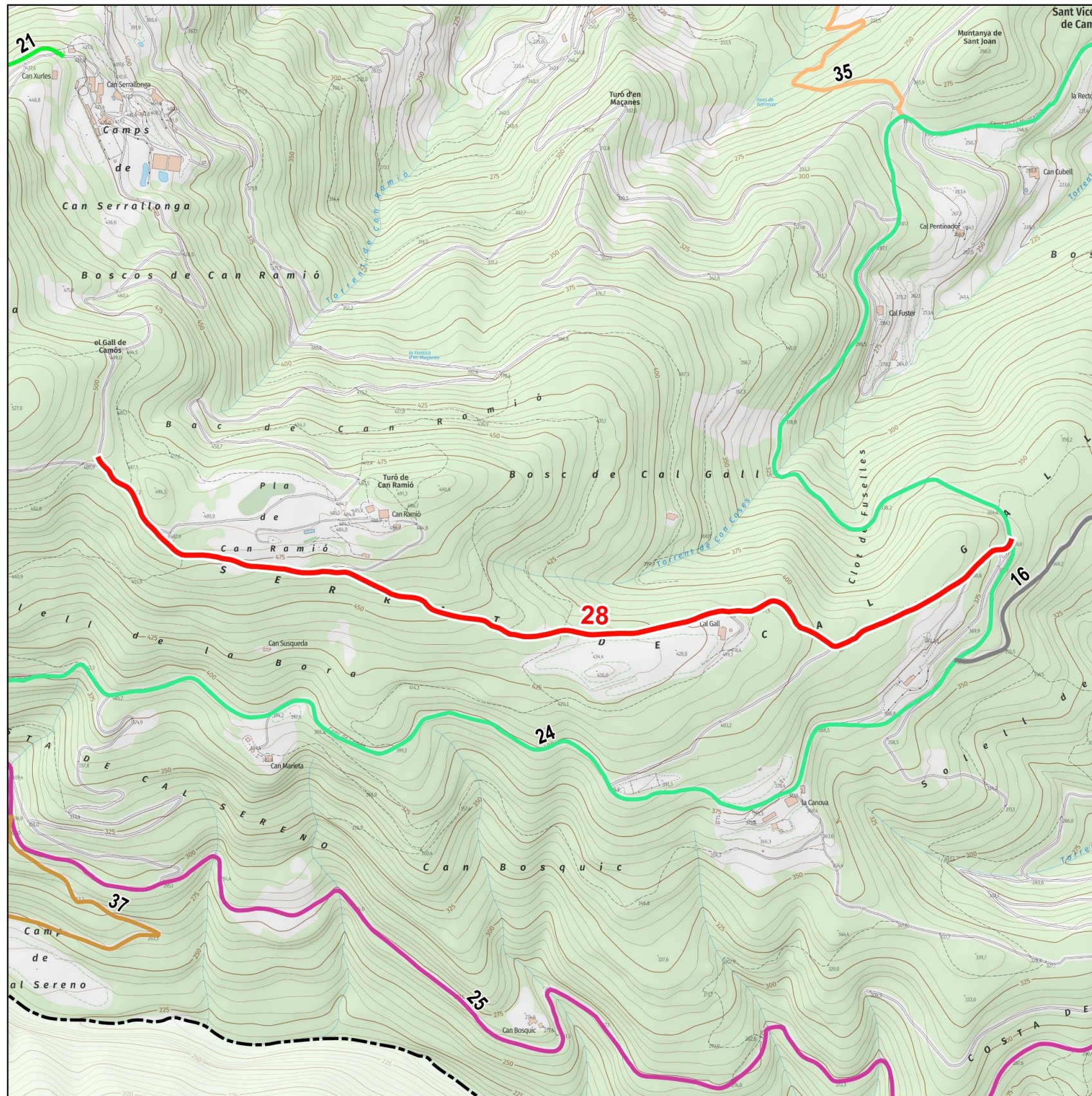
Base: Topogràfics de Institut Cartogràfic i Geològic de Catalunya (ICGC)



Direcció i recerca: Xavier Campillo i Besses
 Cartografia i SIG: Anna Seuba i Barcons



28 Camí de Can Ramió



Base: Topogràfics de Institut Cartogràfic i Geològic de Catalunya (ICGC)



[DOCUMENT PER A L'APROVACIÓ INICIAL]

Dades tècniques:

ORIGEN: Camí de Biert (24)

FINAL: Bosc de Can Ramió

LONGITUD TOTAL: 1528.7 m

AMPLADA:

Mínima: 3 m

Màxima: 4 m

TIPUS DE FERM (%):

Asfalt: 0 %

Formigó: 0 %

Terra: 100 %

Sender: 0 %

Naturalesa del bé:

CLASSE DE BÉ: Demanial

TÍTOL ADQUISITIU: Prescripció immemorial

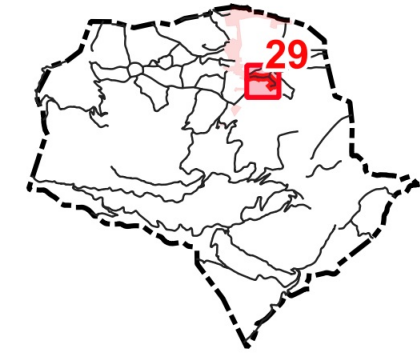
Observacions:



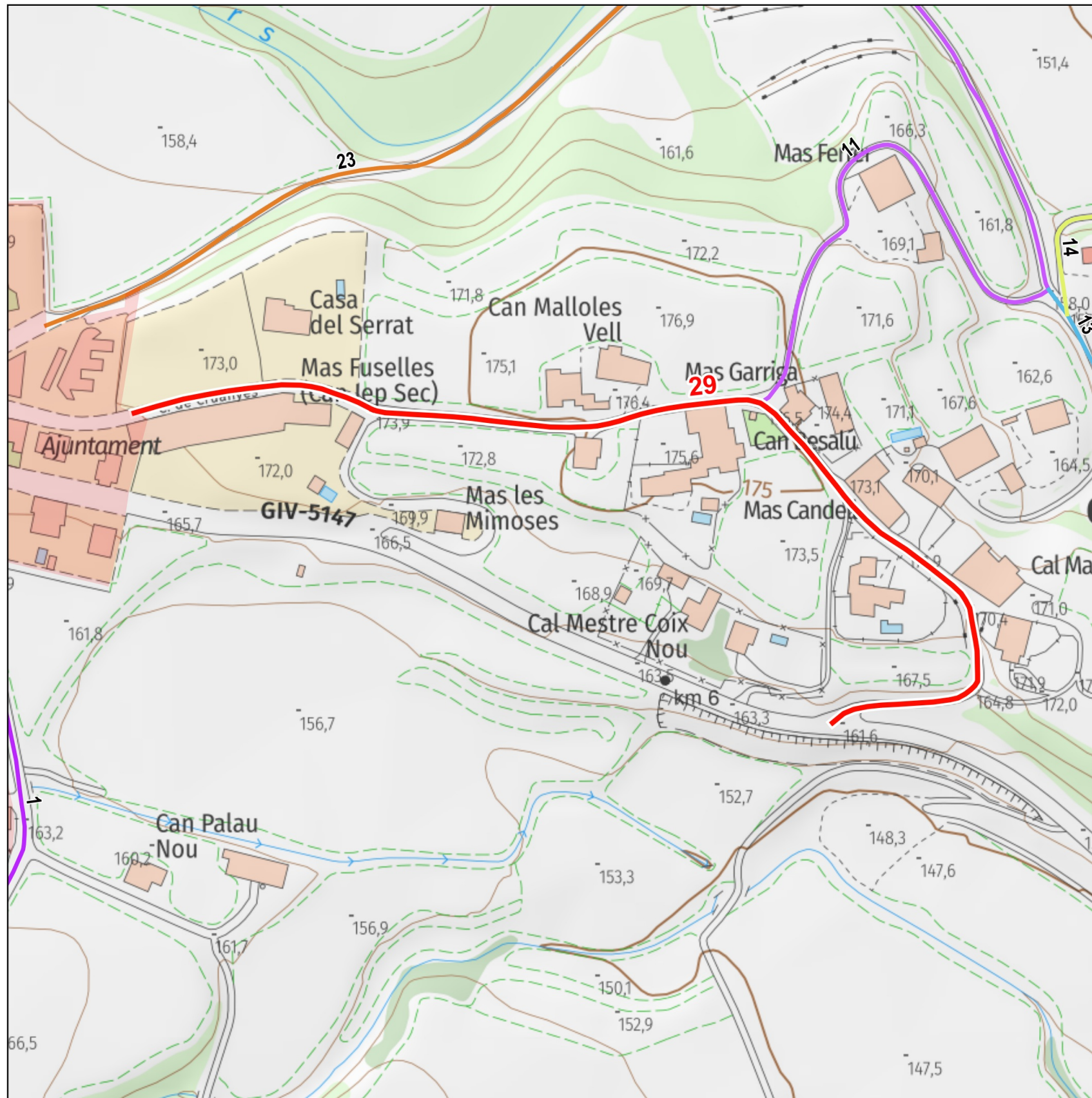
Direcció i recerca: Xavier Campillo i Besses
Cartografia i SIG: Anna Seuba i Barcons

Març del 2026

29 Camí de Cruanyes



[DOCUMENT PER A L'APROVACIÓ INICIAL]



Dades tècniques:

ORIGEN: Zona urbana, Plaça de l'Ajuntament

FINAL: Carretera GIV-5147 de Palol a Banyoles, PQ. 5.9

LONGITUD TOTAL: 496.4 m

AMPLADA:

Mínima: 5 m
Màxima: 7.5 m

TIPUS DE FERM (%):

Asfalt: 100 %
Formigó: 0 %
Terra: 0 %
Sender: 0 %

Naturalesa del bé:

CLASSE DE BÉ: Demanial

TÍTOL ADQUISITIU: Prescripció immemorial

Observacions:

Límit urbà (Cadastre)
 Límits municipals (ICGC)

0 30 m

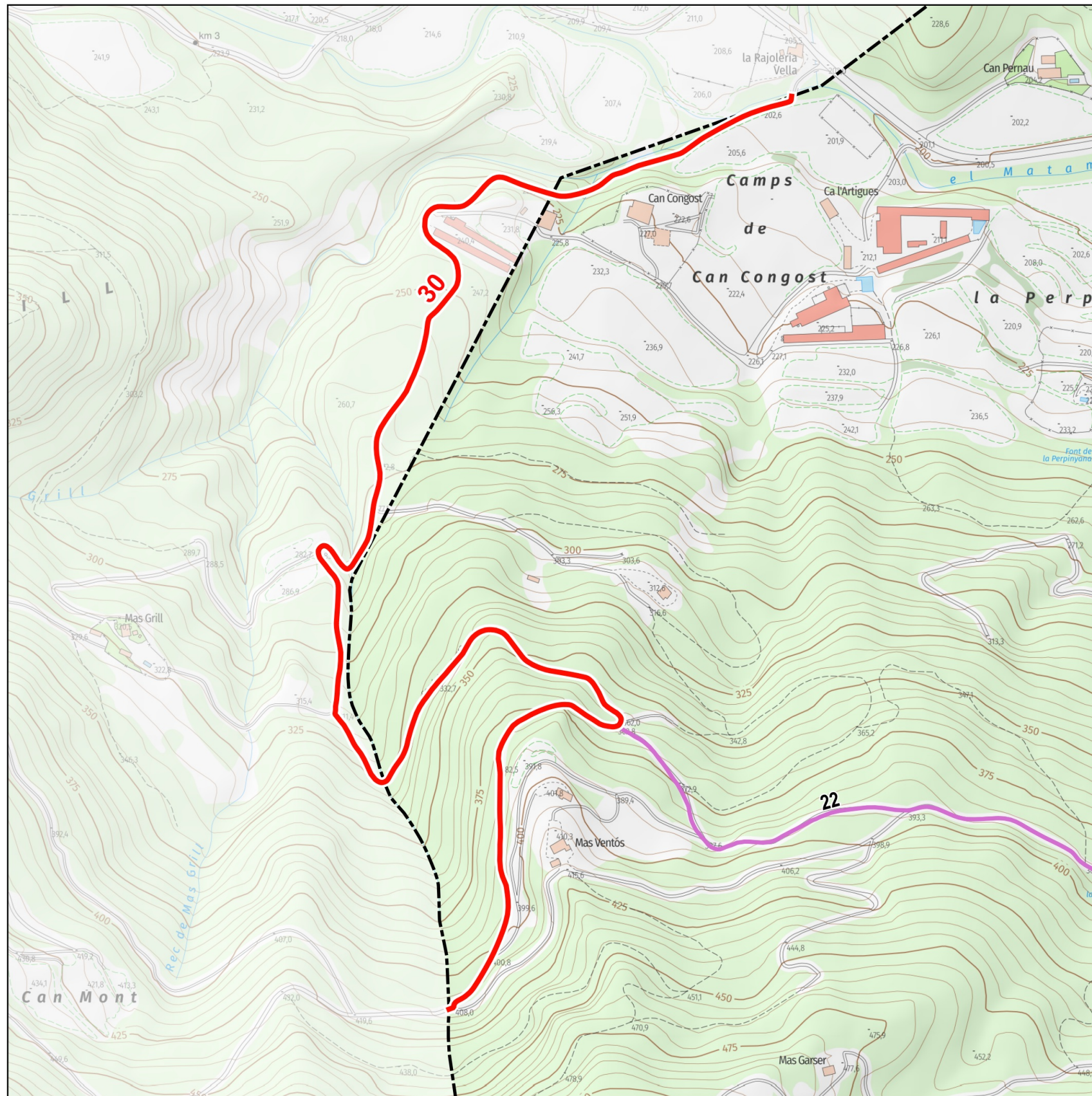
Base: Topogràfics de Institut Cartogràfic i Geològic de Catalunya (ICGC)



Direcció i recerca: Xavier Campillo i Besses
Cartografia i SIG: Anna Seuba i Barcons



30 Camí del Congost a Biert

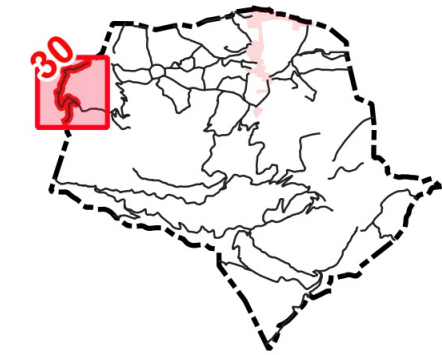


Límit urbà (Cadastre)
 Límits municipals (ICGC)

0 80 m

Base: Topogràfics de Institut Cartogràfic i Geològic de Catalunya (ICGC)

[DOCUMENT PER A L'APROVACIÓ INICIAL]



Dades tècniques:

ORIGEN: Límit de terme municipal Porqueres, la Rajoleria Vella

FINAL: Límit de terme municipal de Porqueres, Mas Ventós

LONGITUD TOTAL: 1764.7 m

AMPLADA:

Mínima: 3 m
Màxima: 3 m

TIPUS DE FERM (%):

Asfalt: 0 %
 Formigó: 0 %
 Terra: 100 %
 Sender: 0 %

Naturalesa del bé:

CLASSE DE BÉ: Demanial

TÍTOL ADQUISITIU: Prescripció immemorial

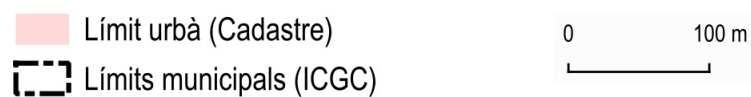
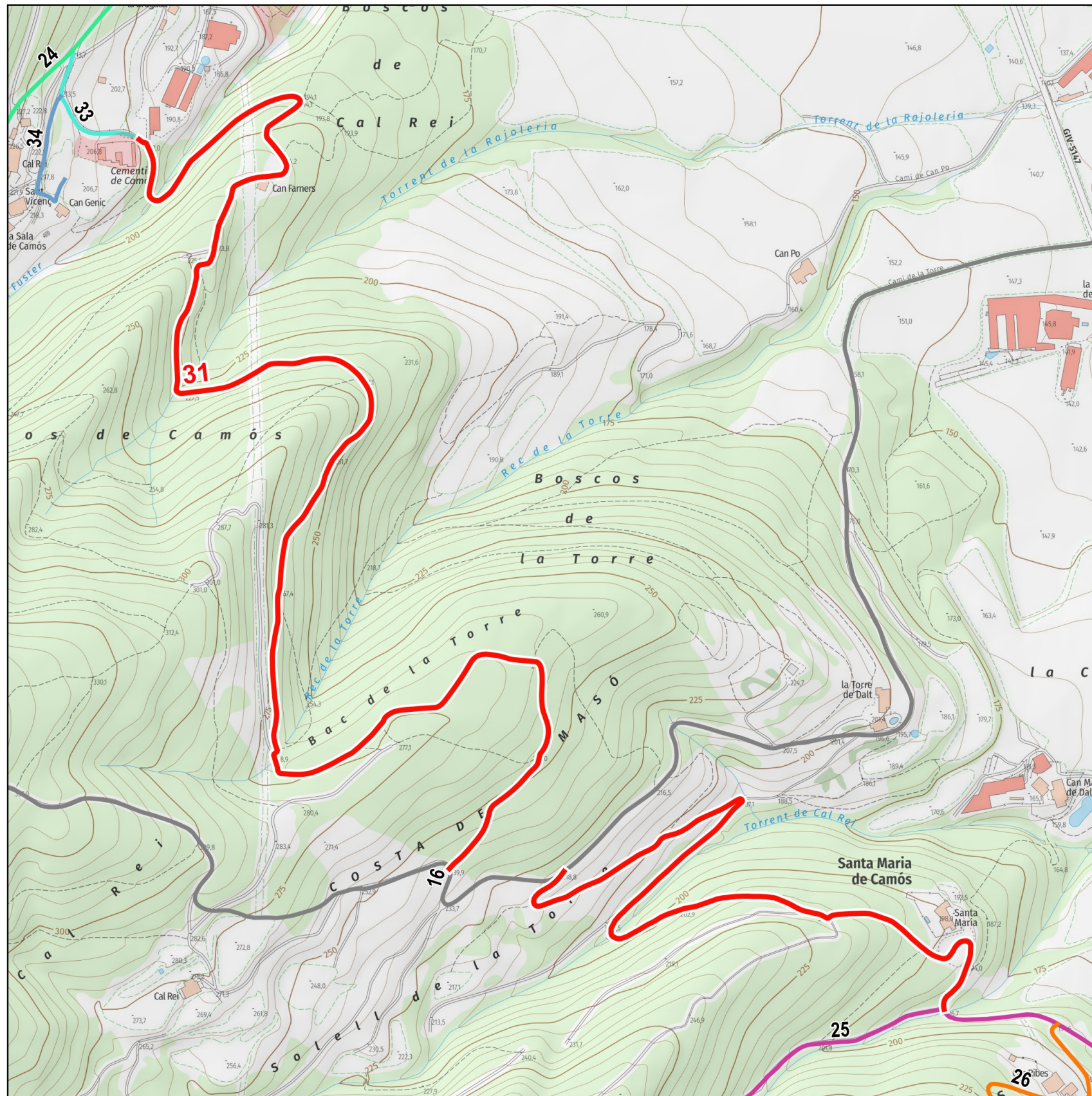
Observacions:



Direcció i recerca: Xavier Campillo i Besses
Cartografia i SIG: Anna Seuba i Barcons

Març del 2026

31 Camí vell de Santa Maria



Base: Topogràfics de Institut Cartogràfic i Geològic de Catalunya (ICGC)

[DOCUMENT PER A L'APROVACIÓ INICIAL]



Dades tècniques:

ORIGEN: Cementiri

FINAL: Camí de Madevall (25), Santa Maria

LONGITUD TOTAL: 3042.8 m

AMPLADA:

Mínima: 3 m

Màxima: 3 m

TIPUS DE FERM (%):

Asfalt: 0 %

Formigó: 0 %

Terra: 100 %

Sender: 0 %

Naturalesa del bé:

CLASSE DE BÉ: Demanial

TÍTOL ADQUISITIU: Prescripció immemorial

Observacions:



Direcció i recerca: Xavier Campillo i Besses
Cartografia i SIG: Anna Seuba i Barcons



32 Camí vell de Palol



Límit urbà (Cadastre)
 Límits municipals (ICGC)



Base: Topogràfics de Institut Cartogràfic i Geològic de Catalunya (ICGC)

[DOCUMENT PER A L'APROVACIÓ INICIAL]



Dades tècniques:

ORIGEN: Camí de Can Pena (18), Fontanelles

FINAL: Límit de terme municipal de Palol de Revardit, Fontanelles

LONGITUD TOTAL: 529 m

AMPLADA:

Mínima: 2 m
Màxima: 2 m

TIPUS DE FERM (%):

Asfalt: 0 %
Formigó: 0 %
Terra: 0 %
Sender: 100 %

Naturalesa del bé:

CLASSE DE BÉ: Demanial

TÍTOL ADQUISITIU: Prescripció immemorial

Observacions:

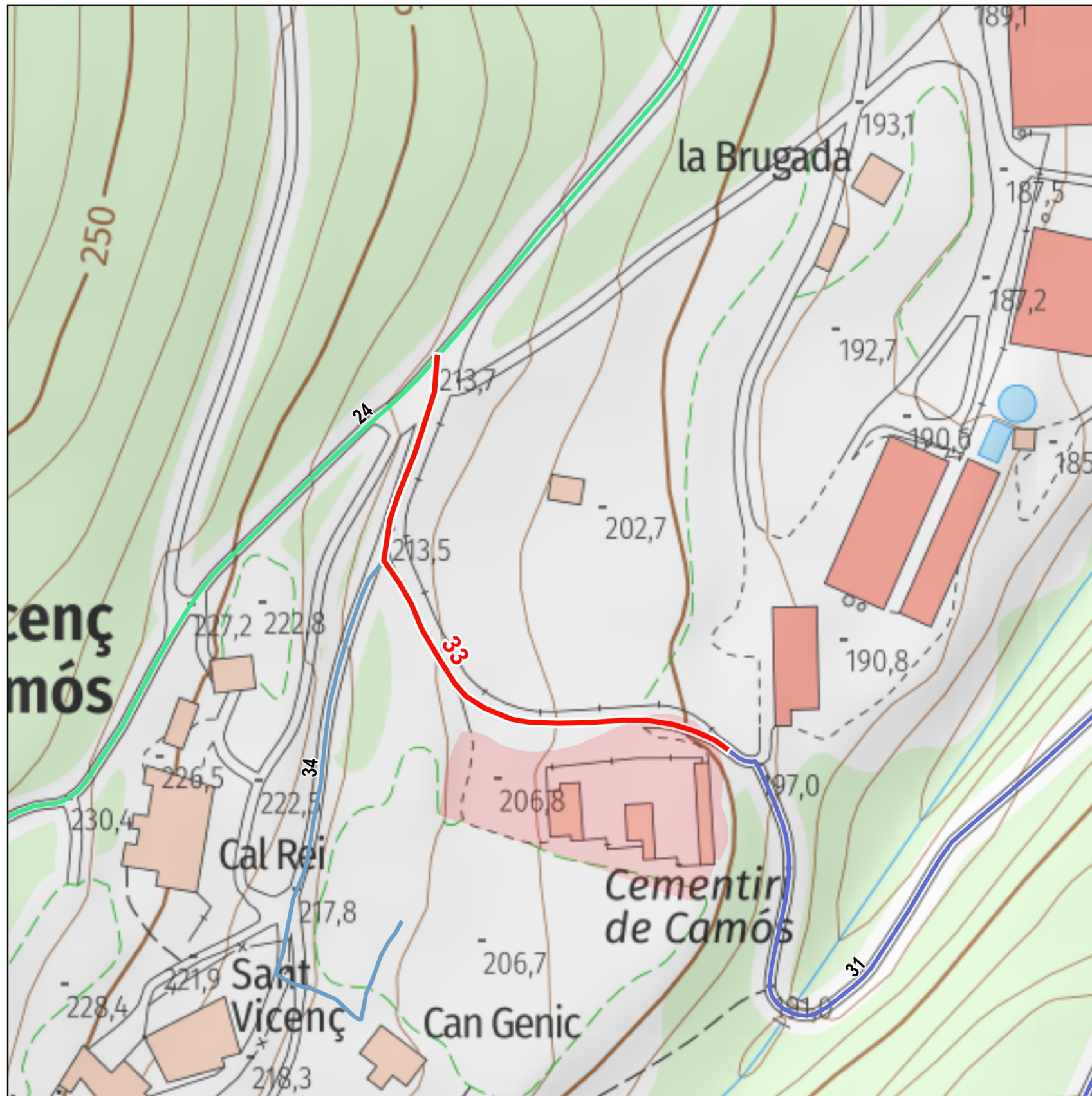


Direcció i recerca: Xavier Campillo i Besses
Cartografia i SIG: Anna Seuba i Barcons

33 Camí del Cementiri



[DOCUMENT PER A L'APROVACIÓ INICIAL]



Dades tècniques:

ORIGEN: Camí de Biert (24)

FINAL: Cementiri

LONGITUD TOTAL: 162.5 m

AMPLADA:

Mínima: 5 m

Màxima: 5 m

TIPUS DE FERM (%):

Asfalt: 100 %

Formigó: 0 %

Terra: 0 %

Sender: 0 %

Naturalesa del bé:

CLASSE DE BÉ: Demanial

TÍTOL ADQUISITIU: Prescripció immemorial

Observacions:

Límit urbà (Cadastre)
 Límits municipals (ICGC)

0 20 m

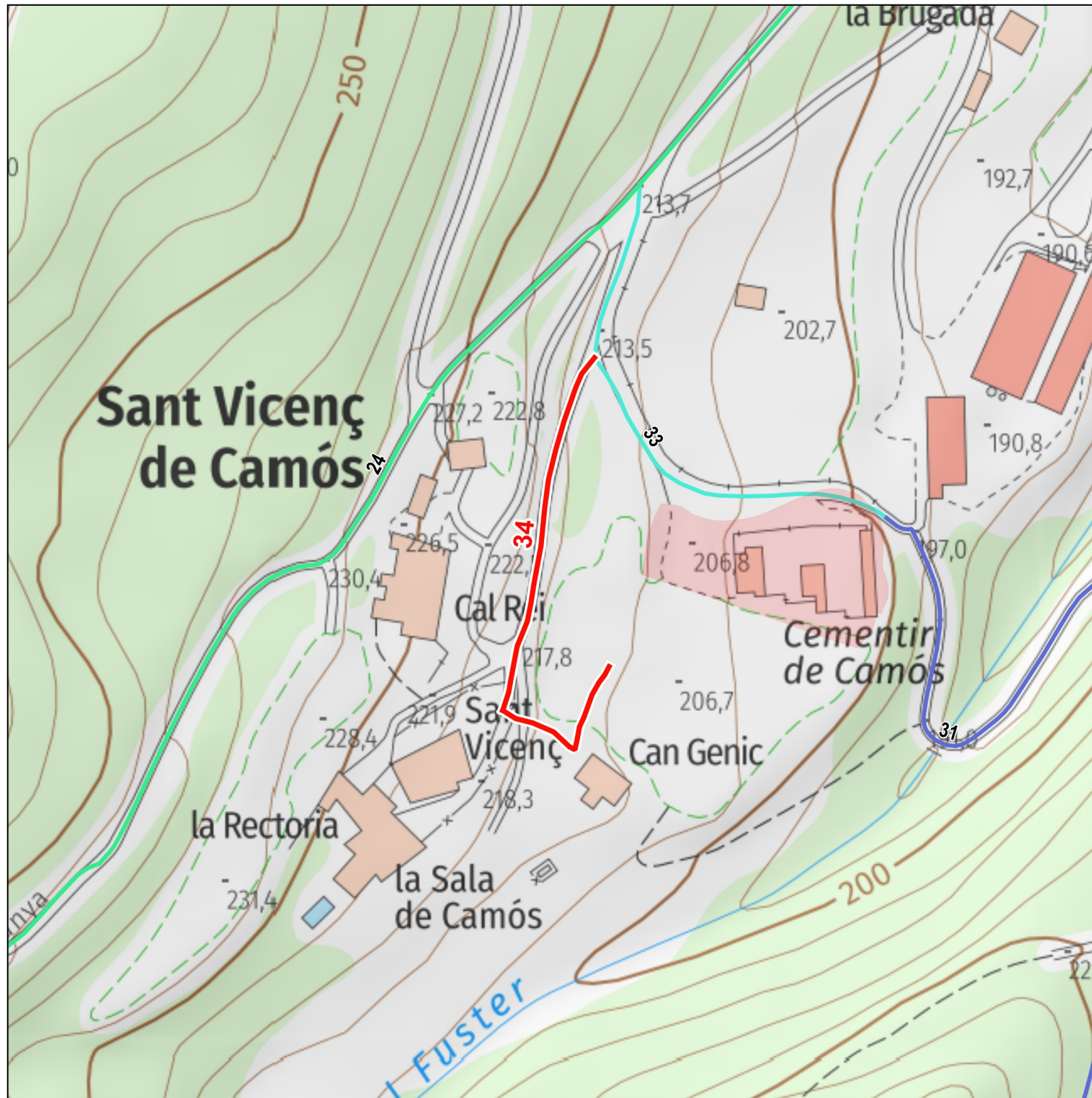
Base: Topogràfics de Institut Cartogràfic i Geològic de Catalunya (ICGC)



Direcció i recerca: Xavier Campillo i Besses
 Cartografia i SIG: Anna Seuba i Barcons



34 Camí de Sant Vicenç de Camós



Límit urbà (Cadastre)
 Límits municipals (ICGC)

0 20 m

Base: Topogràfics de Institut Cartogràfic i Geològic de Catalunya (ICGC)

[DOCUMENT PER A L'APROVACIÓ INICIAL]

Dades tècniques:

ORIGEN: Camí del Cementiri (33)

FINAL: Sant Vicenç / Cal Genic

LONGITUD TOTAL: 160.6 m

AMPLADA:

Mínima: 3 m
Màxima: 3.5 m

TIPUS DE FERM (%):

Asfalt: 67.8 %
Formigó: 0 %
Terra: 32.2 %
Sender: 0 %

Naturalesa del bé:

CLASSE DE BÉ: Demanial

TÍTOL ADQUISITIU: Prescripció immemorial

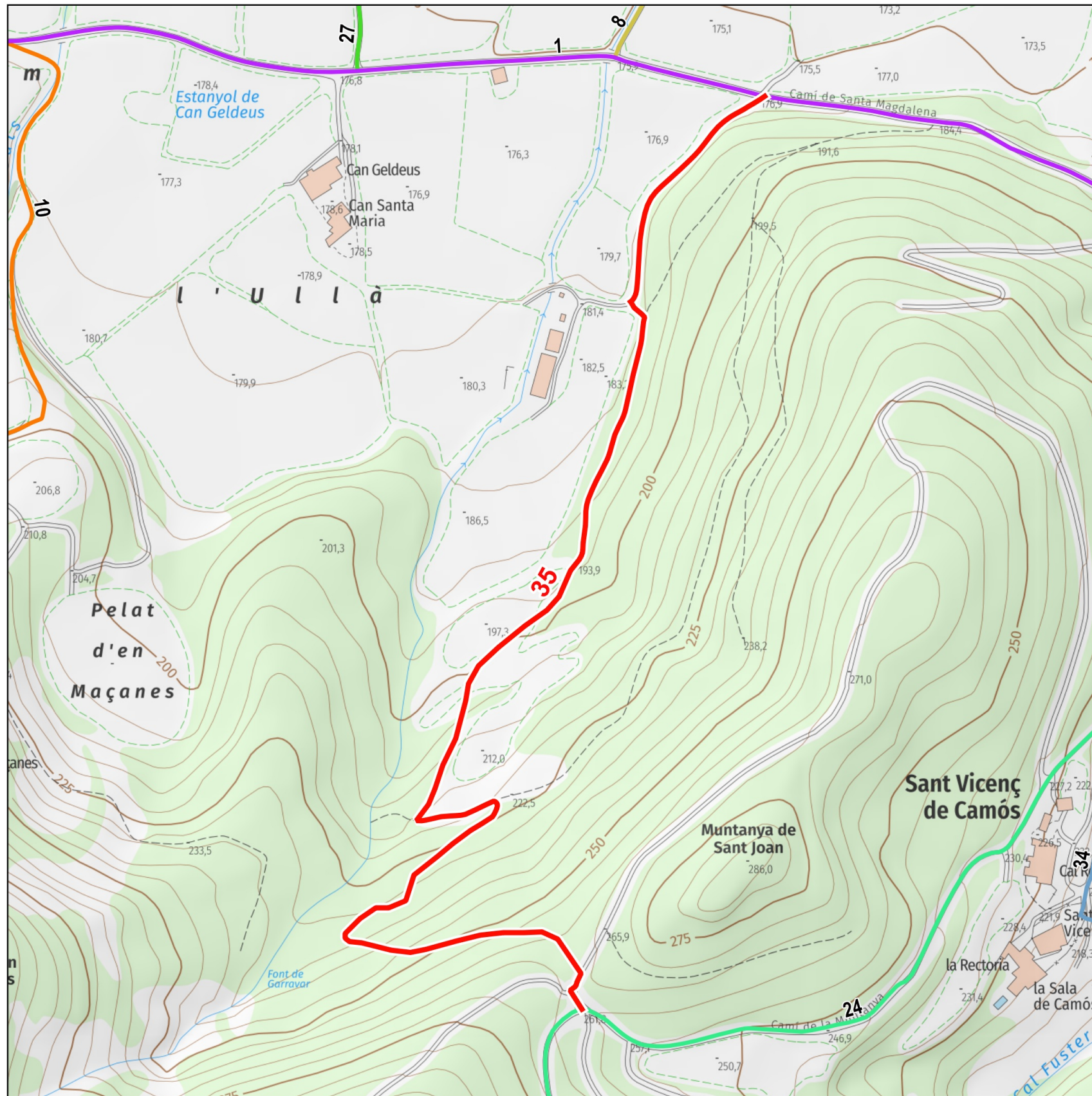
Observacions:



Direcció i recerca: Xavier Campillo i Besses
Cartografia i SIG: Anna Seuba i Barcons



35 Camí vell de Biert a Camós per Can Barraca



Límit urbà (Cadastre)
 Límits municipals (ICGC)

0 60 m

Base: Topogràfics de Institut Cartogràfic i Geològic de Catalunya (ICGC)

[DOCUMENT PER A L'APROVACIÓ INICIAL]

Dades tècniques:

ORIGEN: Camí de Sant Maurici del Calç (01)

FINAL: Camí de Biert (24)

LONGITUD TOTAL: 996.9 m

AMPLADA:

Mínima: 2 m

Màxima: 3 m

TIPUS DE FERM (%):

Asfalt: 0 %

Formigó: 0 %

Terra: 17.9 %

Sender: 82.1 %

Naturalesa del bé:

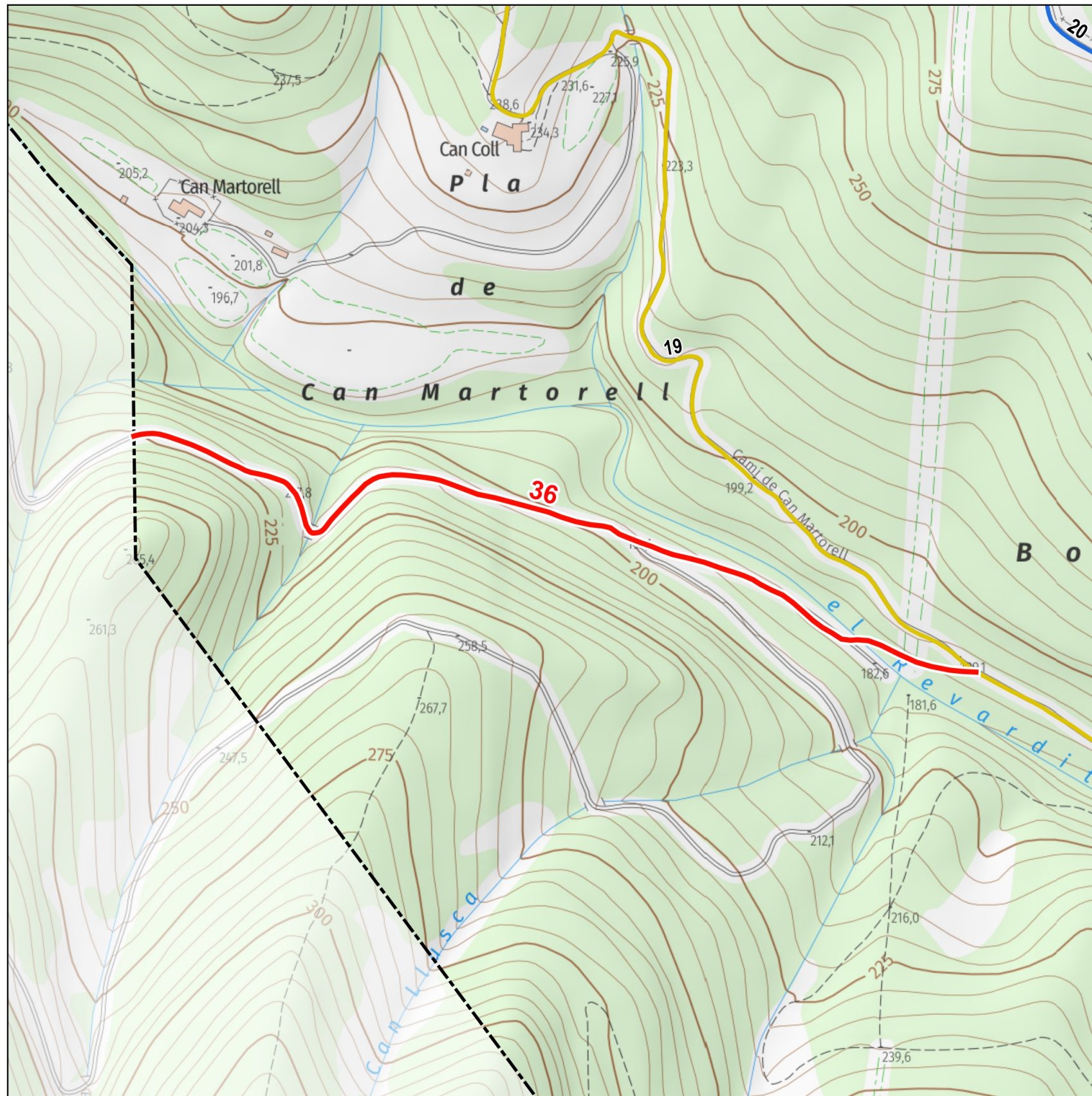
CLASSE DE BÉ: Demanial

TÍTOL ADQUISITIU: Prescripció immemorial

Observacions:



36 Camí vell d'Adri



▭ Límit urbà (Cadastre)
 Límits municipals (ICGC)



Base: Topogràfics de Institut Cartogràfic i Geològic de Catalunya (ICGC)

[DOCUMENT PER A L'APROVACIÓ INICIAL]



Dades tècniques:

ORIGEN: Camí de Can Coll (19)

FINAL: Límit de terme municipal de Canet d'Adri

LONGITUD TOTAL: 521.4 m

AMPLADA:

Mínima: 3 m
Màxima: 3 m

TIPUS DE FERM (%):

Asfalt: 0 %
Formigó: 0 %
Terra: 100 %
Sender: 0 %

Naturalesa del bé:

CLASSE DE BÉ: Demanial

TÍTOL ADQUISITIU: Prescripció immemorial

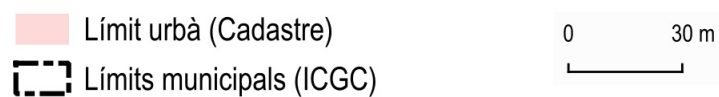
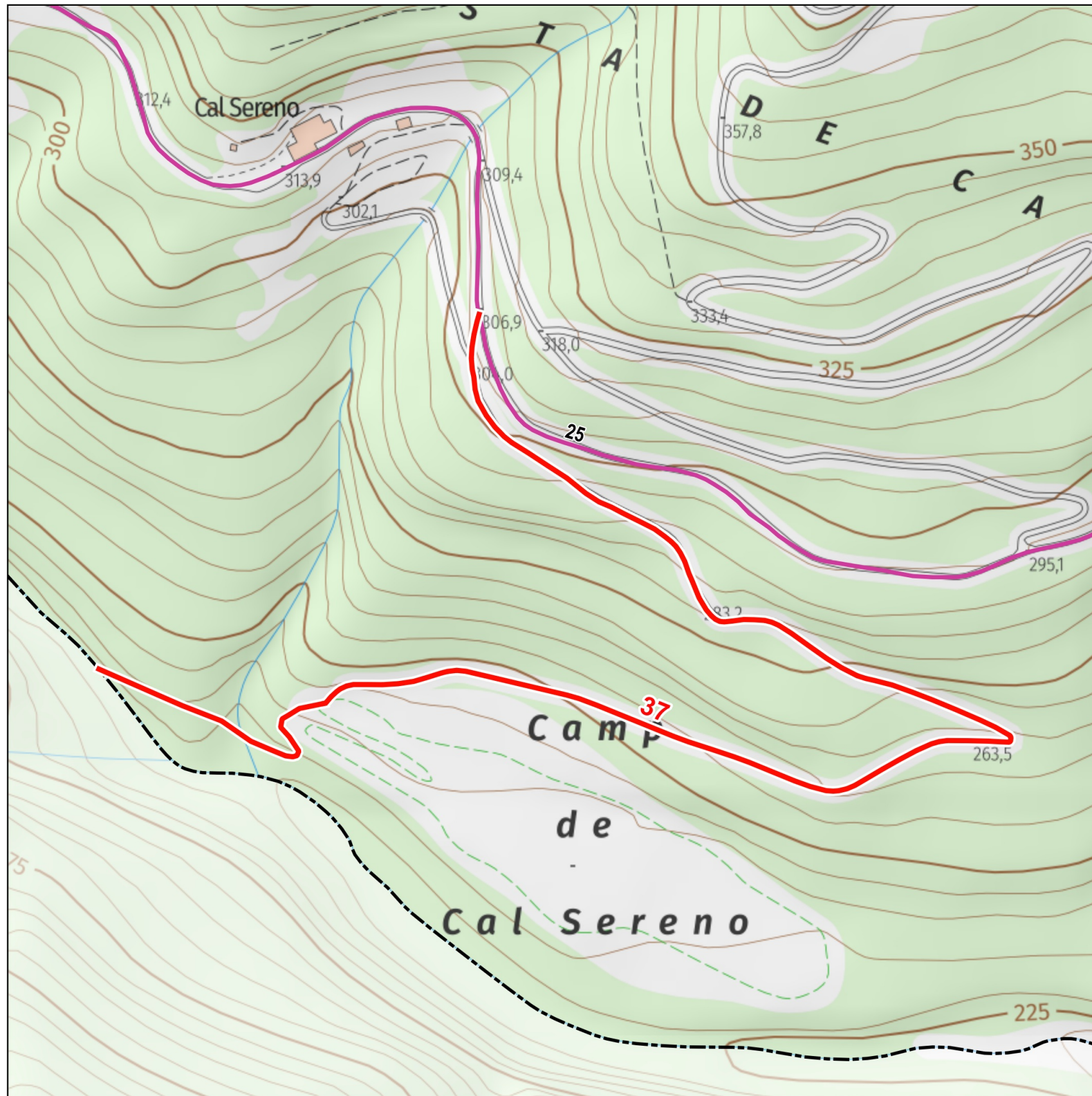
Observacions:



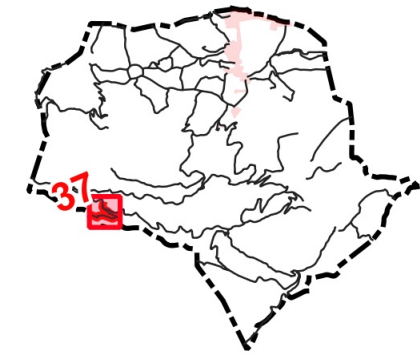
Direcció i recerca: Xavier Campillo i Besses
Cartografia i SIG: Anna Seuba i Barcons



37 Camí d'Adri per Can Xerric



Base: Topogràfics de Institut Cartogràfic i Geològic de Catalunya (ICGC)



[DOCUMENT PER A L'APROVACIÓ INICIAL]

Dades tècniques:

ORIGEN: Camí de Madevall (25)

FINAL: Límit de terme municipal de Canet d'Adri, Camp de Can Serrano

LONGITUD TOTAL: 730.6 m

AMPLADA:

Mínima: 2 m

Màxima: 3 m

TIPUS DE FERM (%):

Asfalt: 0 %

Formigó: 0 %

Terra: 82.8 %

Sender: 17.2 %

Naturalesa del bé:

CLASSE DE BÉ: Demanial

TÍTOL ADQUISITIU: Prescripció immemorial

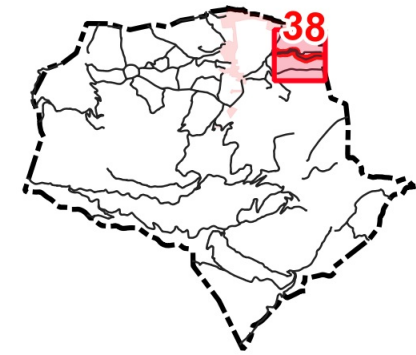
Observacions:



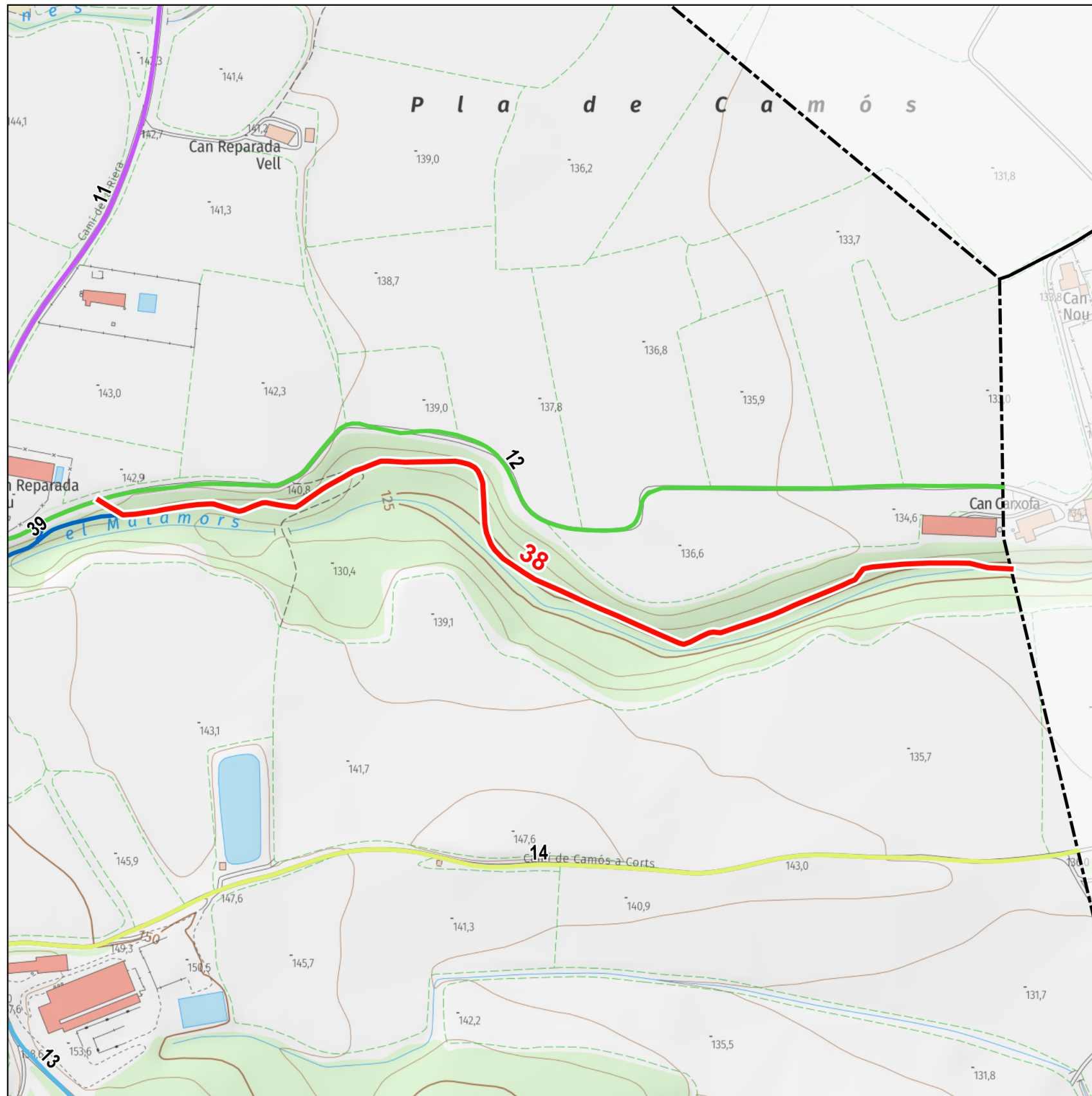
Direcció i recerca: Xavier Campillo i Besses
Cartografia i SIG: Anna Seuba i Barcons

Març del 2026

38 Camí de tornar de l'escola



[DOCUMENT PER A L'APROVACIÓ INICIAL]



Dades tècniques:

ORIGEN: Camí de Can Carxofa (12), Can Reparada Nou

FINAL: Límit de terme municipal de Cornellà del Terri, el Matamors

LONGITUD TOTAL: 706.7 m

AMPLADA:

Mínima: 2 m
Màxima: 2 m

TIPUS DE FERM (%):

Asfalt: 0 %
Formigó: 0 %
Terra: 0 %
Sender: 100 %

Naturalesa del bé:

CLASSE DE BÉ: Demanial

TÍTOL ADQUISITIU: Prescripció immemorial

Observacions:

Límit urbà (Cadastre)
 Límits municipals (ICGC)

0 60 m

Base: Topogràfics de Institut Cartogràfic i Geològic de Catalunya (ICGC)



Direcció i recerca: Xavier Campillo i Besses
Cartografia i SIG: Anna Seuba i Barcons



39 Camí de la Font de Salt Dalmau



[DOCUMENT PER A L'APROVACIÓ INICIAL]



Dades tècniques:

ORIGEN: Camí de Can Carxofa (12) / Camí de tornar de l'escola (38)

FINAL: Font de Sant Dalmau

LONGITUD TOTAL: 97.5 m

AMPLADA:

Mínima: 2 m
Màxima: 2 m

TIPUS DE FERM (%):

Asfalt: 0 %
Formigó: 0 %
Terra: 0 %
Sender: 100 %

Naturalesa del bé:

CLASSE DE BÉ: Demanial

TÍTOL ADQUISITIU: Prescripció immemorial

Observacions:

Límit urbà (Cadastre)
 Límits municipals (ICGC)

0 10 m

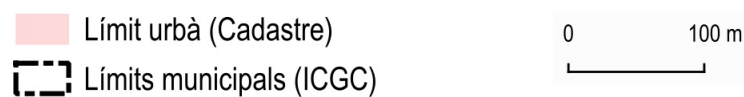
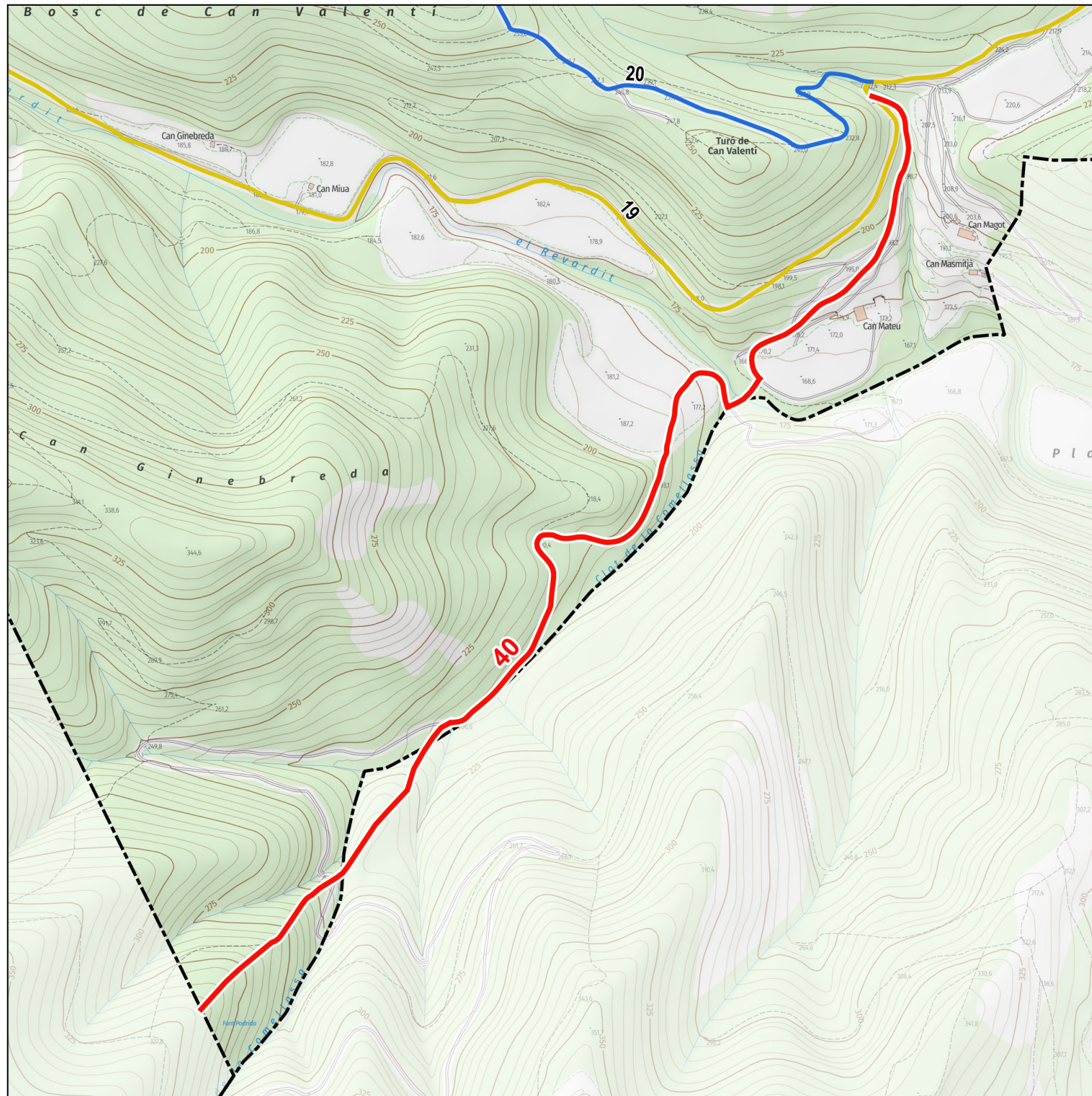
Base: Topogràfics de Institut Cartogràfic i Geològic de Catalunya (ICGC)



Direcció i recerca: Xavier Campillo i Besses
Cartografia i SIG: Anna Seuba i Barcons



40 Camí vell de Montbò



Base: Topogràfics de Institut Cartogràfic i Geològic de Catalunya (ICGC)

[DOCUMENT PER A L'APROVACIÓ INICIAL]



Dades tècniques:

ORIGEN: Camí de Can Coll (19), Rec de Can Mateu

FINAL: Límit de terme municipal de Canet d'Adri

LONGITUD TOTAL: 1559.3 m

AMPLADA:

Mínima: 2 m

Màxima: 3 m

TIPUS DE FERM (%):

Asfalt: 0 %

Formigó: 0 %

Terra: 68.5 %

Sender: 31.5 %

Naturalesa del bé:

CLASSE DE BÉ: Demanial

TÍTOL ADQUISITIU: Prescripció immemorial

Observacions:



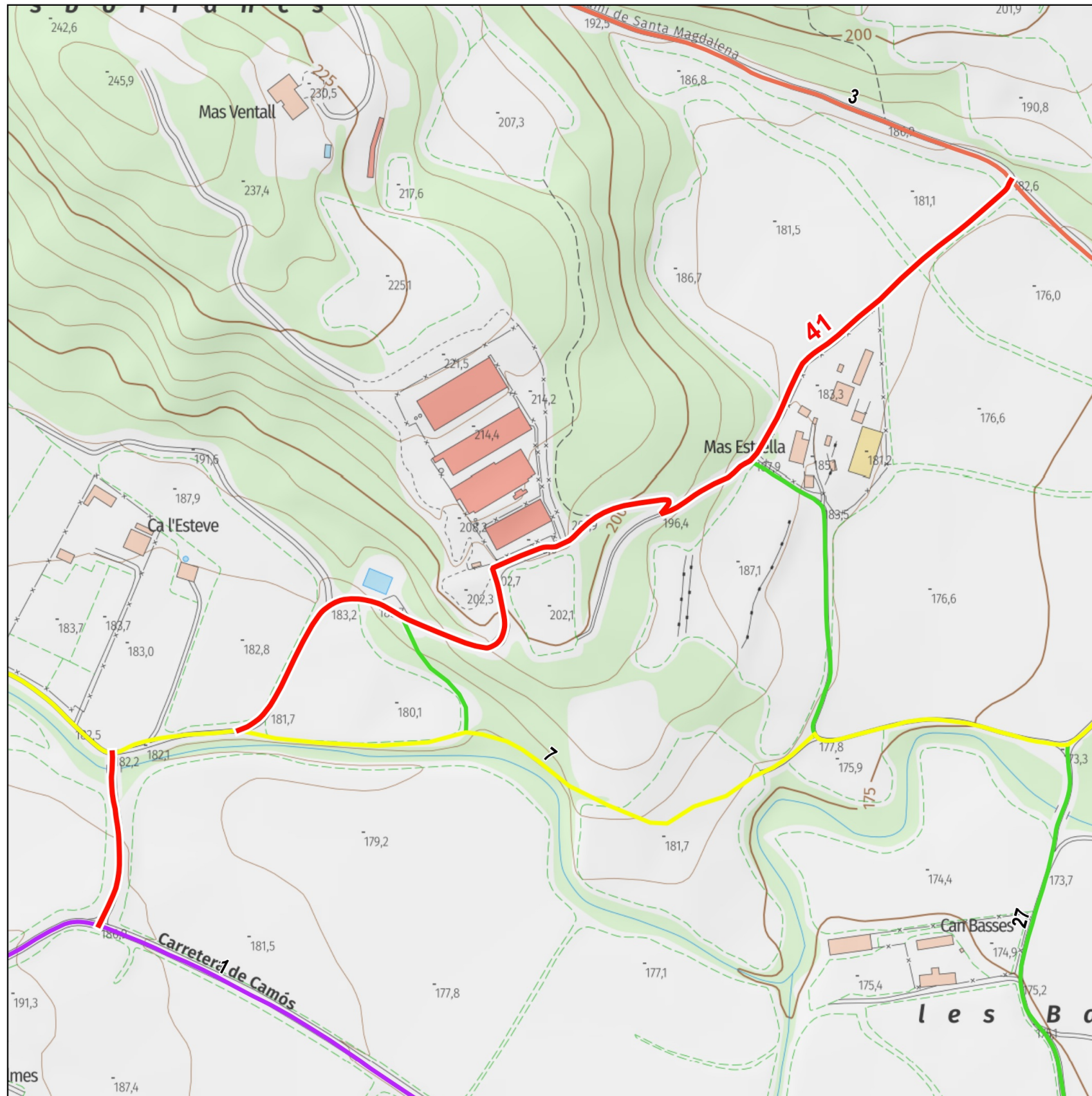
Direcció i recerca: Xavier Campillo i Besses
Cartografia i SIG: Anna Seuba i Barcons

Març del 2026

41 Camí de les Granges de l'Artigues



[DOCUMENT PER A L'APROVACIÓ INICIAL]



Dades tècniques:

ORIGEN: Camí de Sant Maurici del Calç (01), Can Pigem

FINAL: Camí de Santa Magdalena (03)

LONGITUD TOTAL: 777.7 m

AMPLADA:

Mínima: 3 m
Màxima: 3.5 m

TIPUS DE FERM (%):

Asfalt: 0 %
Formigó: 0 %
Terra: 100 %
Sender: 0 %

Naturalesa del bé:

CLASSE DE BÉ: Demanial

TÍTOL ADQUISITIU: Prescripció immemorial

Observacions:

Límit urbà (Cadastrè)
 Límits municipals (ICGC)



Base: Topogràfics de Institut Cartogràfic i Geològic de Catalunya (ICGC)

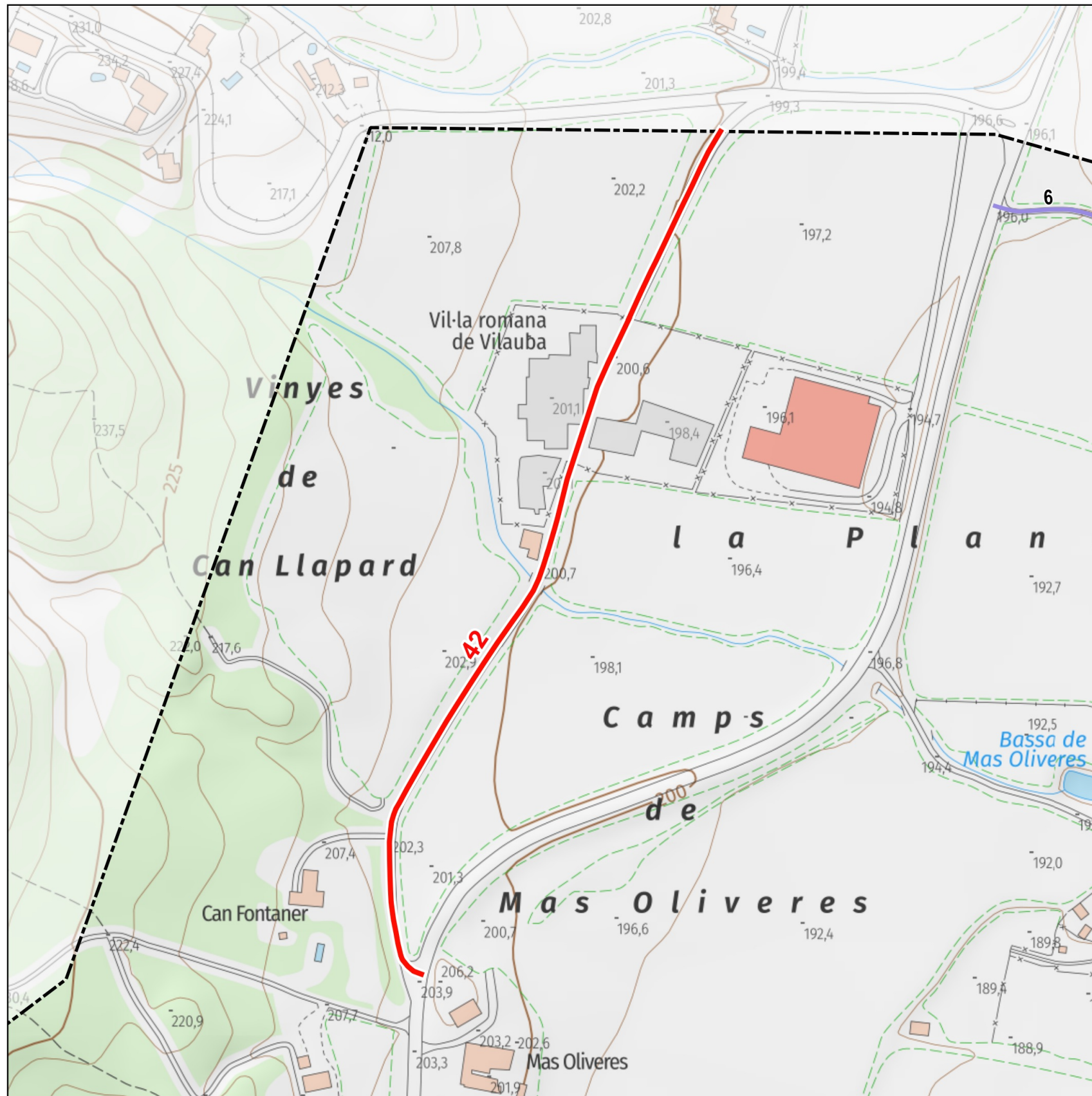


Direcció i recerca: Xavier Campillo i Besses
Cartografia i SIG: Anna Seuba i Barcons

42 Camí de la Vil·la romana de Vilauba



[DOCUMENT PER A L'APROVACIÓ INICIAL]



Dades tècniques:

ORIGEN: Carretera de Pujarnol, GIV-5247, PQ. 1.7, Mas Oliveres

FINAL: Límit del terme municipal de Porqueres

LONGITUD TOTAL: 468.5 m

AMPLADA:

Mínima: 3 m
Màxima: 4.5 m

TIPUS DE FERM (%):

Asfalt: 73.3 %
Formigó: 0 %
Terra: 26.7 %
Sender: 0 %

Naturalesa del bé:

CLASSE DE BÉ: Demanial

TÍTOL ADQUISITIU: Expropiació

Observacions:

Límit urbà (Cadastre)
 Límits municipals (ICGC)

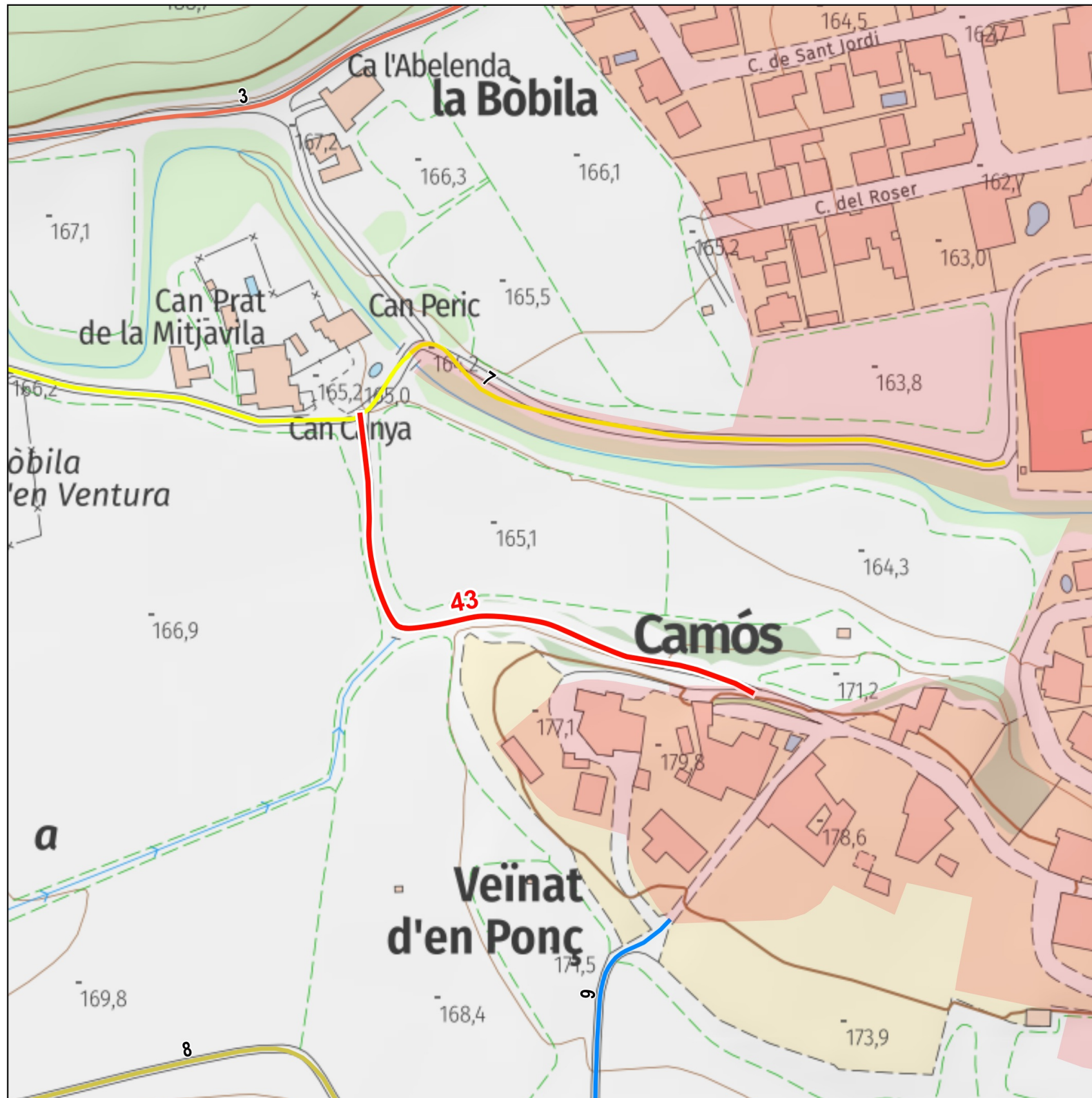


Base: Topogràfics de Institut Cartogràfic i Geològic de Catalunya (ICGC)



Direcció i recerca: Xavier Campillo i Besses
Cartografia i SIG: Anna Seuba i Barcons

43 Camí del Veïnat d'en Ponç



Límit urbà (Cadastre)
 Límits municipals (ICGC)

0 30 m

Base: Topogràfics de Institut Cartogràfic i Geològic de Catalunya (ICGC)

[DOCUMENT PER A L'APROVACIÓ INICIAL]

Dades tècniques:

ORIGEN: Veïnat d'en Ponç

FINAL: Camí vell de Banyoles (07)

LONGITUD TOTAL: 197.7 m

AMPLADA:

Mínima: 3 m

Màxima: 3 m

TIPUS DE FERM (%):

Asfalt: 0 %

Formigó: 38.7 %

Terra: 61.3 %

Sender: 0 %

Naturalesa del bé:

CLASSE DE BÉ: Demanial

TÍTOL ADQUISITIU: Prescripció immemorial

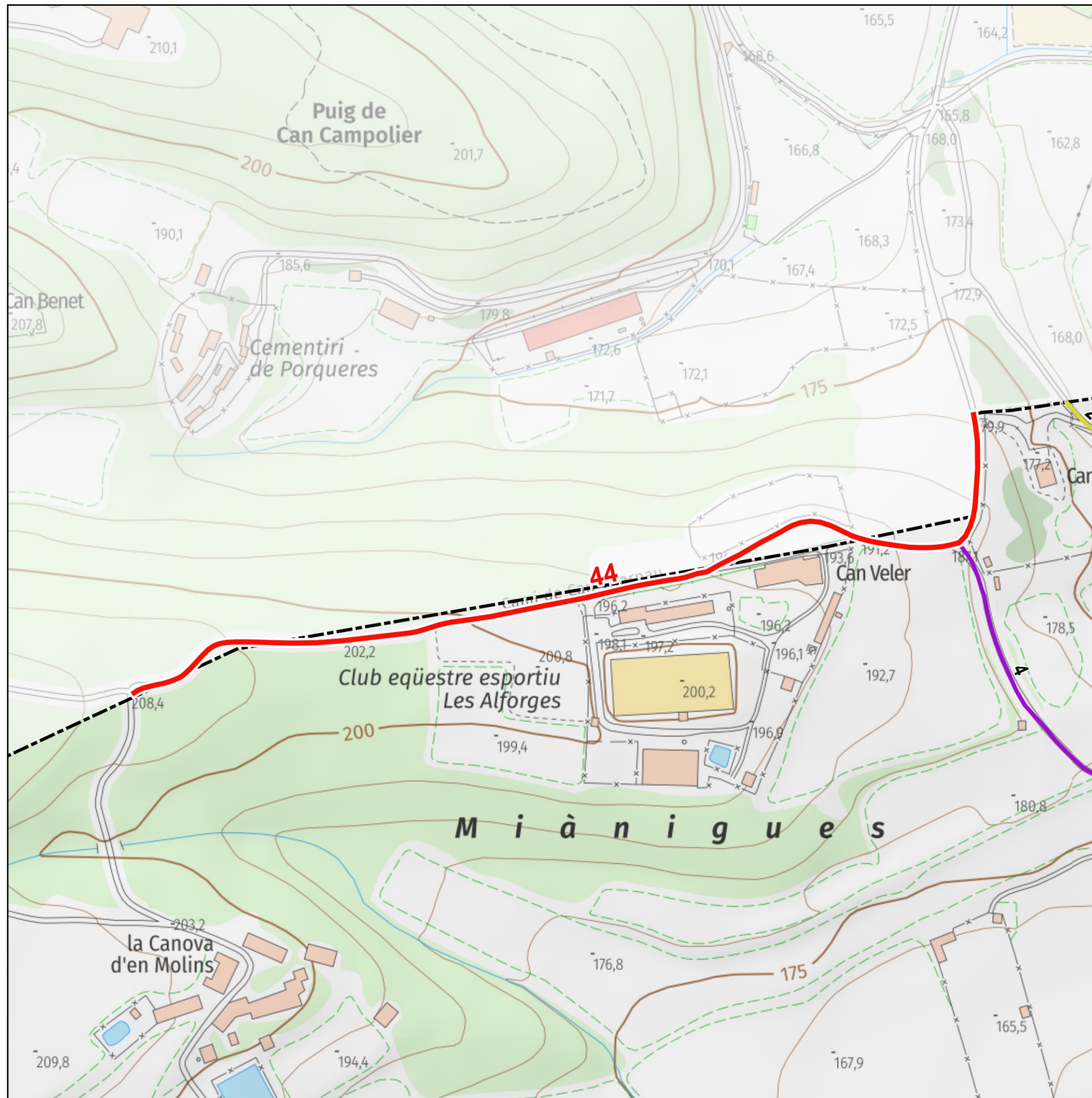
Observacions:



Direcció i recerca: Xavier Campillo i Besses
 Cartografia i SIG: Anna Seuba i Barcons



44 Camí de la Canova d'en Molins



[DOCUMENT PER A L'APROVACIÓ INICIAL]

Dades tècniques:

ORIGEN: Límit de terme municipal Porqueres, Can Palmada

FINAL: Límit del terme municipal de Porqueres, Can Palmada, la Canova d'en Molins

LONGITUD TOTAL: 501.5 m

AMPLADA:

Mínima: 3 m
Màxima: 4 m

TIPUS DE FERM (%):

Asfalt: 52.5 %
Formigó: 0 %
Terra: 47.5 %
Sender: 0 %

Naturalesa del bé:

CLASSE DE BÉ: Demanial

TÍTOL ADQUISITIU: Prescripció immemorial

Observacions:

Límit urbà (Cadastre)
 Límits municipals (ICGC)



Base: Topogràfics de Institut Cartogràfic i Geològic de Catalunya (ICGC)



Direcció i recerca: Xavier Campillo i Besses
Cartografia i SIG: Anna Seuba i Barcons

Març del 2026