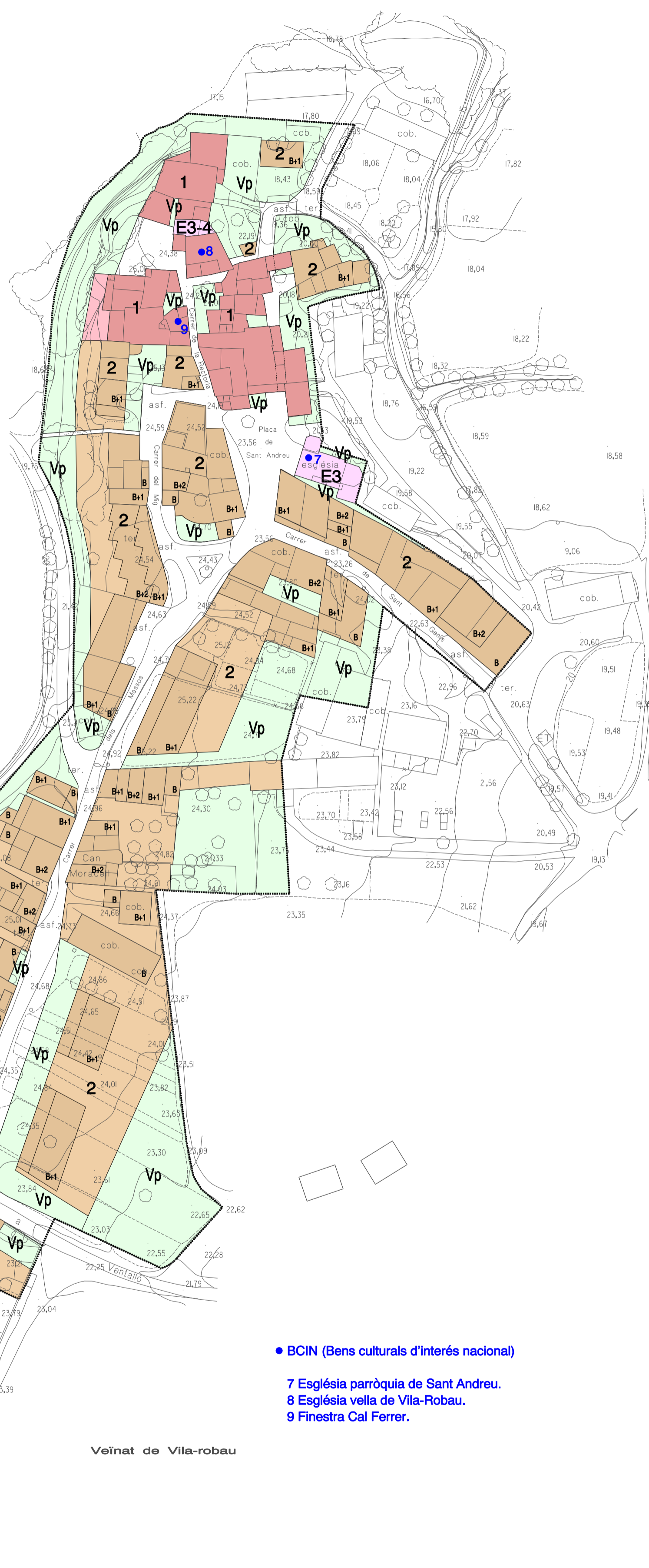


ST

● BCIN (Bens culturals d'interés nacional)

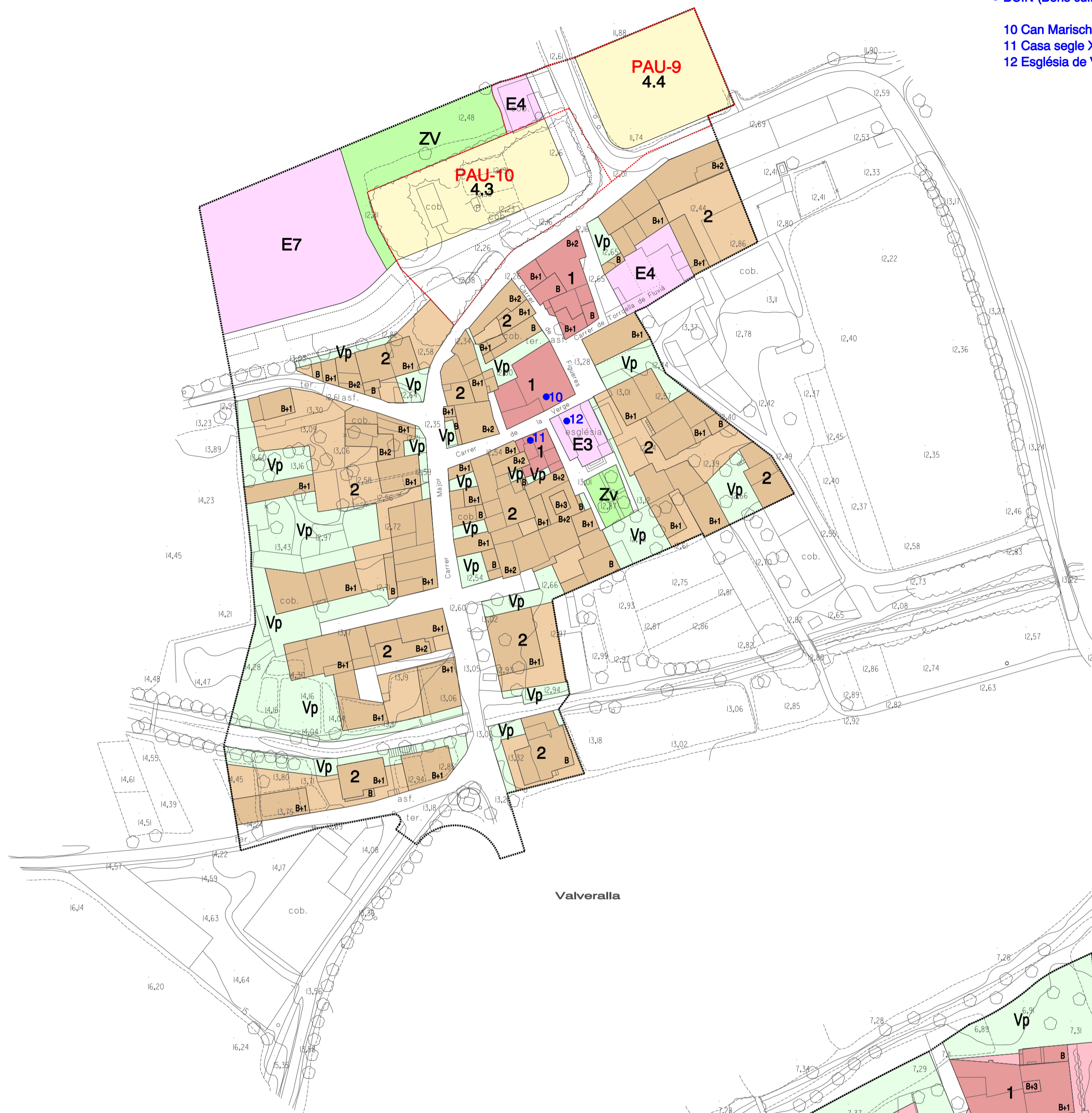
10 Can Marisch.  
11 Casa segle XVIII, Can Ribas.  
12 Església de Valveralla.



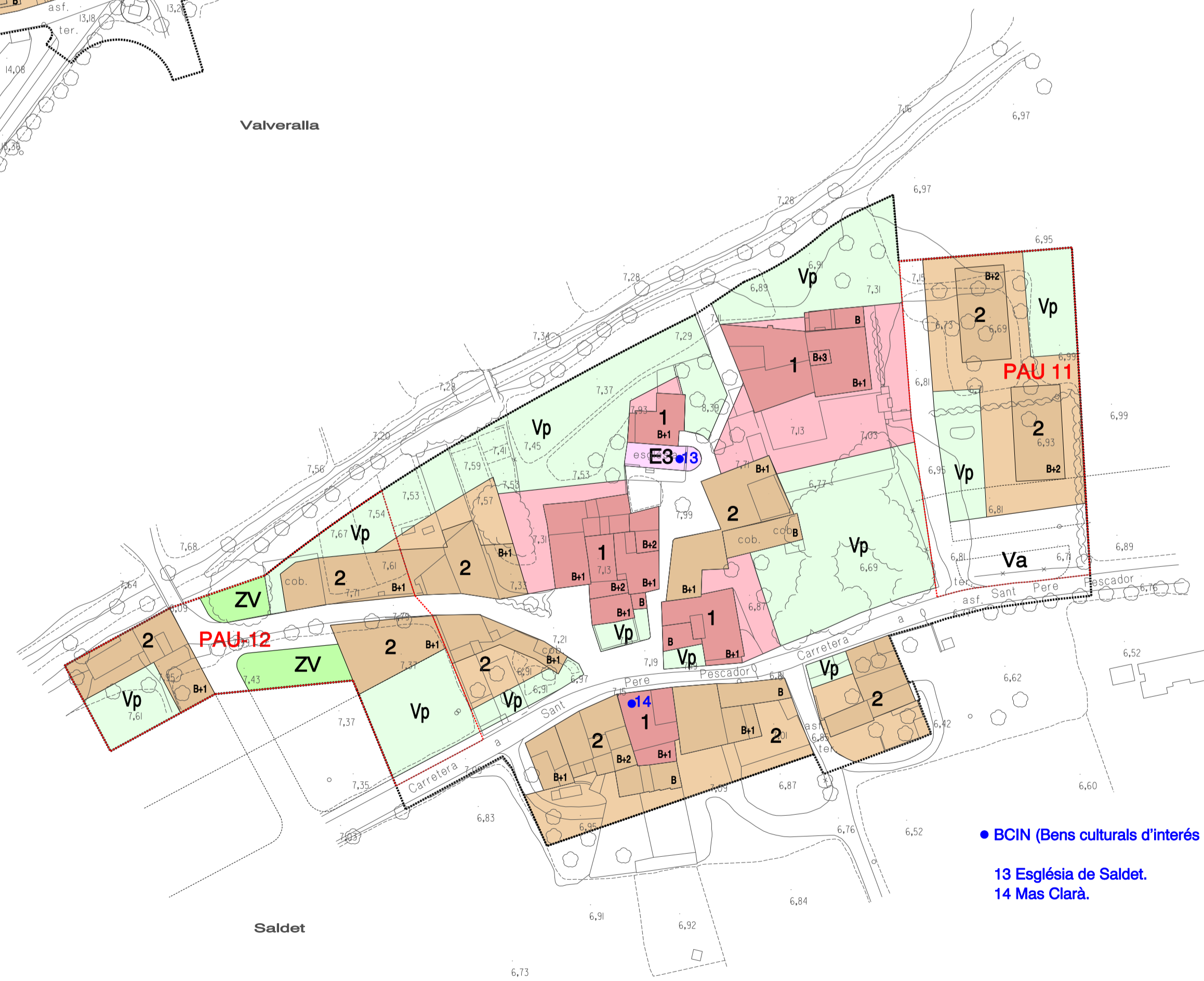
● BCIN (Bens culturals d'interés nacional)

7 Església parròquia de Sant Andreu.  
8 Església vella de Vila-Robau.  
9 Finestra Cal Ferrer.

Veïnats de Vila-robau



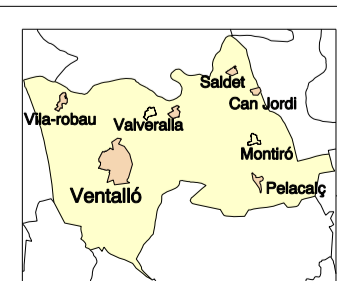
Valveralla



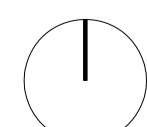
● BCIN (Bens culturals d'interés nacional)

13 Església de Saldet.  
14 Mas Clarà.

Saldet



Redactor  
U.R.B.A.N.A. s.c.p  
Josep Maria Blázquez Boya, arquitecte.  
Domènec Sobrevias Marí, arquitecte.



0 5 15 25 50

Escala Original DIN A-1 : 1/1.000  
Escala reducció DIN A-3 : 1/2.000

ZONES	SISTEMES D'ESPACIS OBERTS	SISTEMES D'EQUIPAMENTS	SÒL URBANITZABLE
1 Nucli antic	ZV Sistema d'espais lliures	E Sistema d'equipaments:	SUD Sòl urbanitzable delimitat residencial
2 Consolidació urbana	V Sistema viari	E1 Docent	SUD Sòl urbanitzable delimitat industrial
3 Edificació entre mitjanes	Va Sistema d'aparcaments	E2 Sanitari-assistencial	
4 Edificació allada		E3 Religios	
5 Volumetria específica		E4 Cultural	
Vp Verd privat		E5 Administratiu	
		E6 Cementiri	
		E7 Esportiu	
		St Serveis tècnics	

Pla d'Ordenació Urbanística Municipal -POUM-



Ajuntament de Ventalló  
O-2b.- Ordenació del sòl urbà de Vila-robau, Valveralla i Saldet