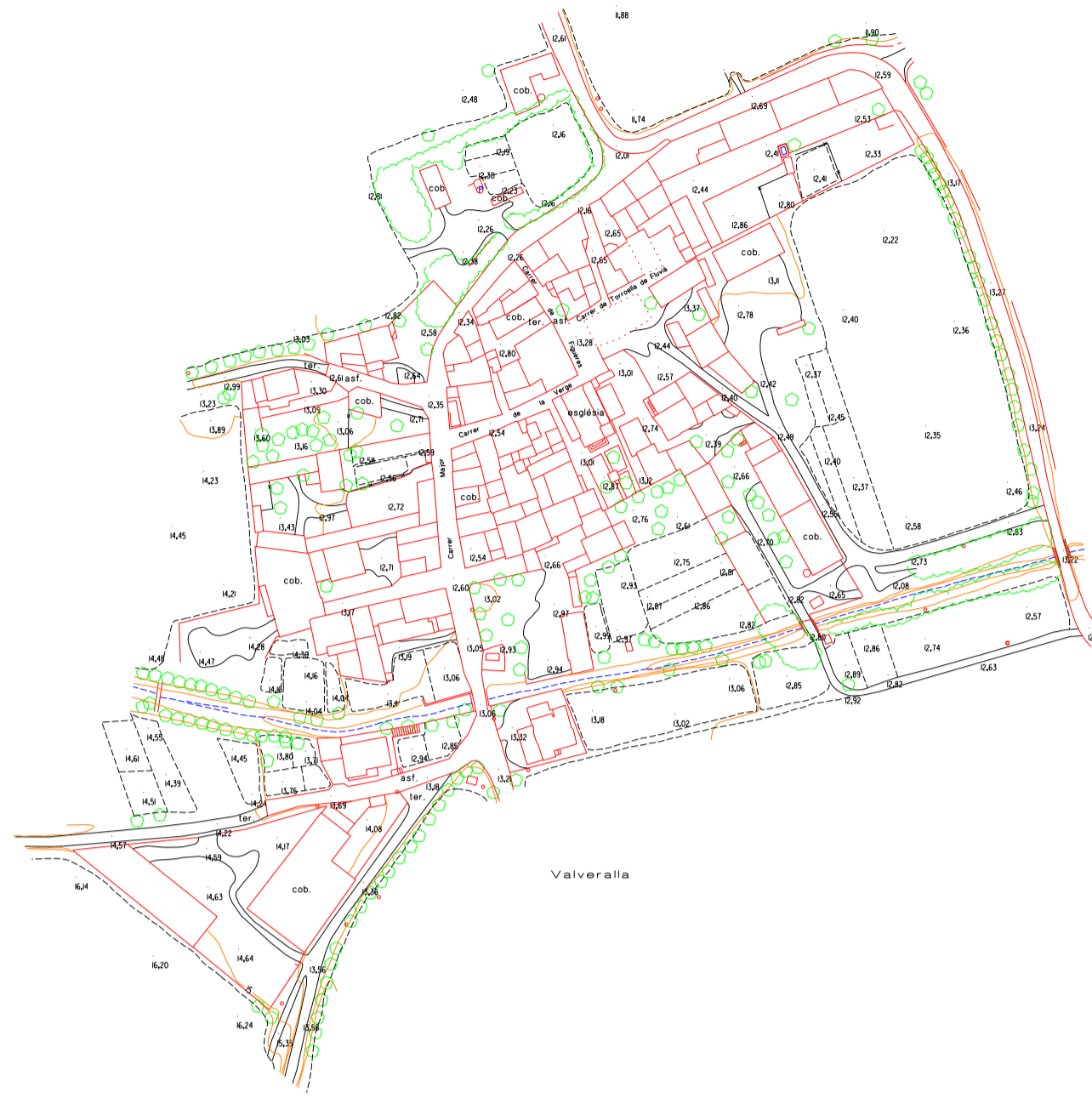
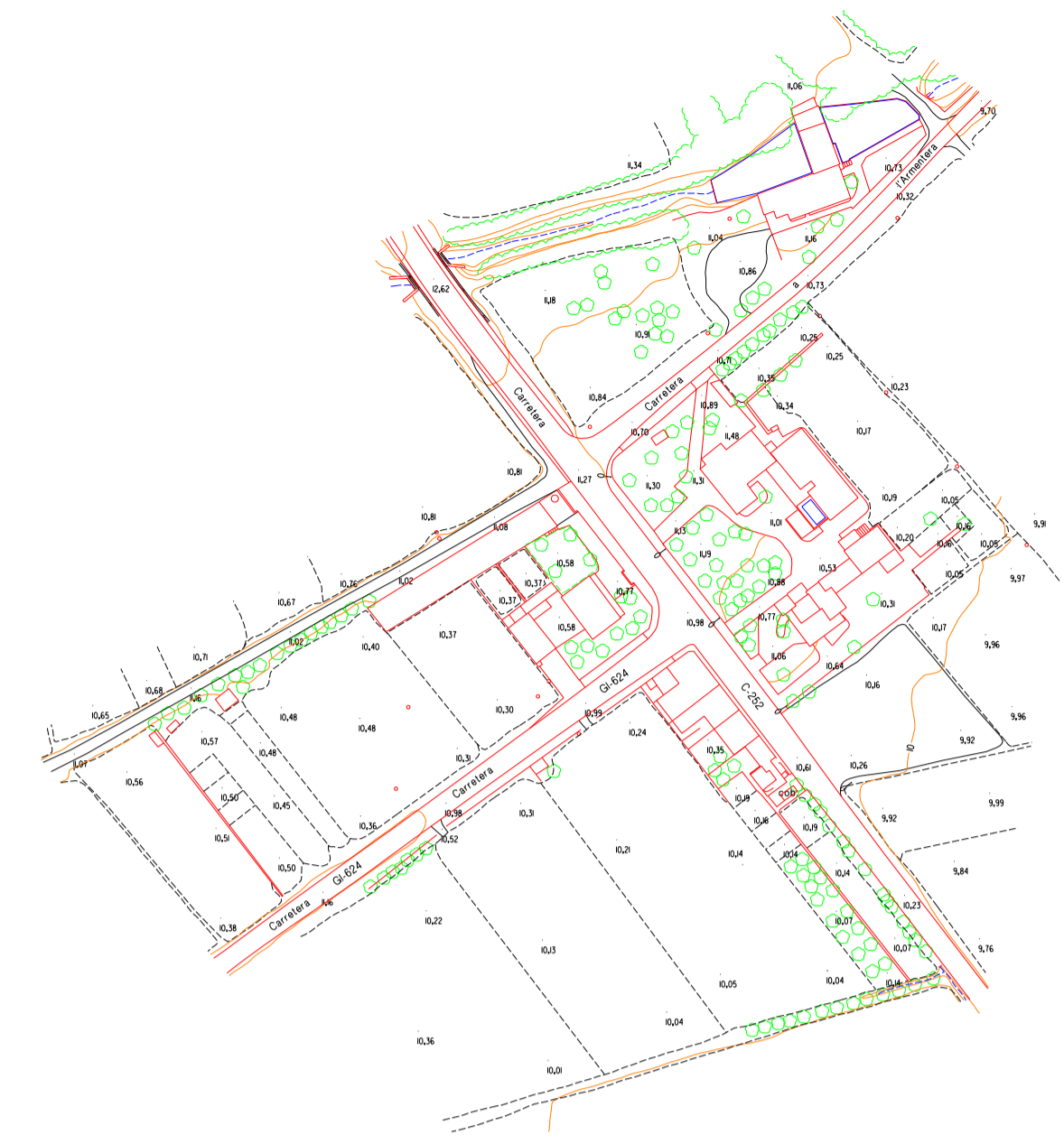


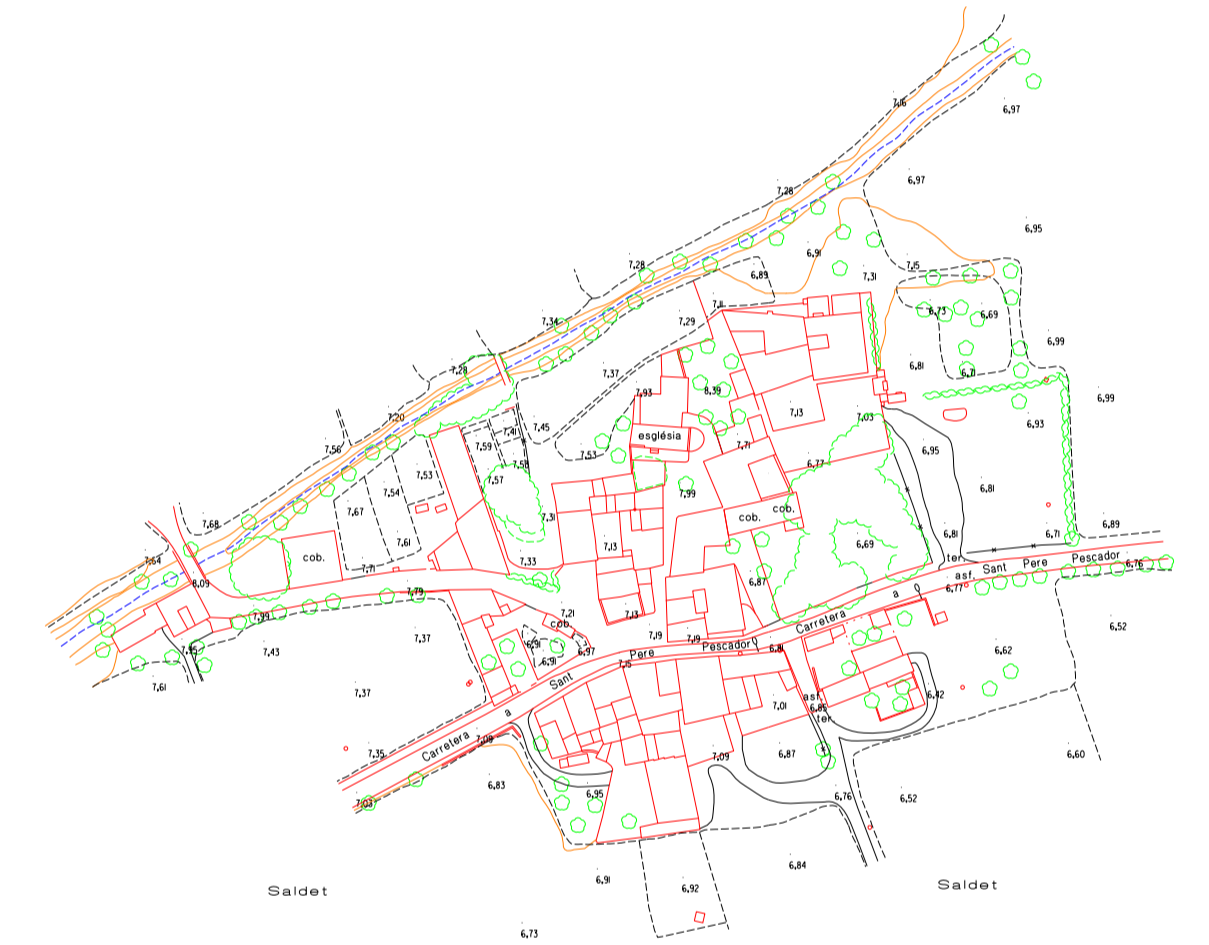
Venat de Vilarrobau



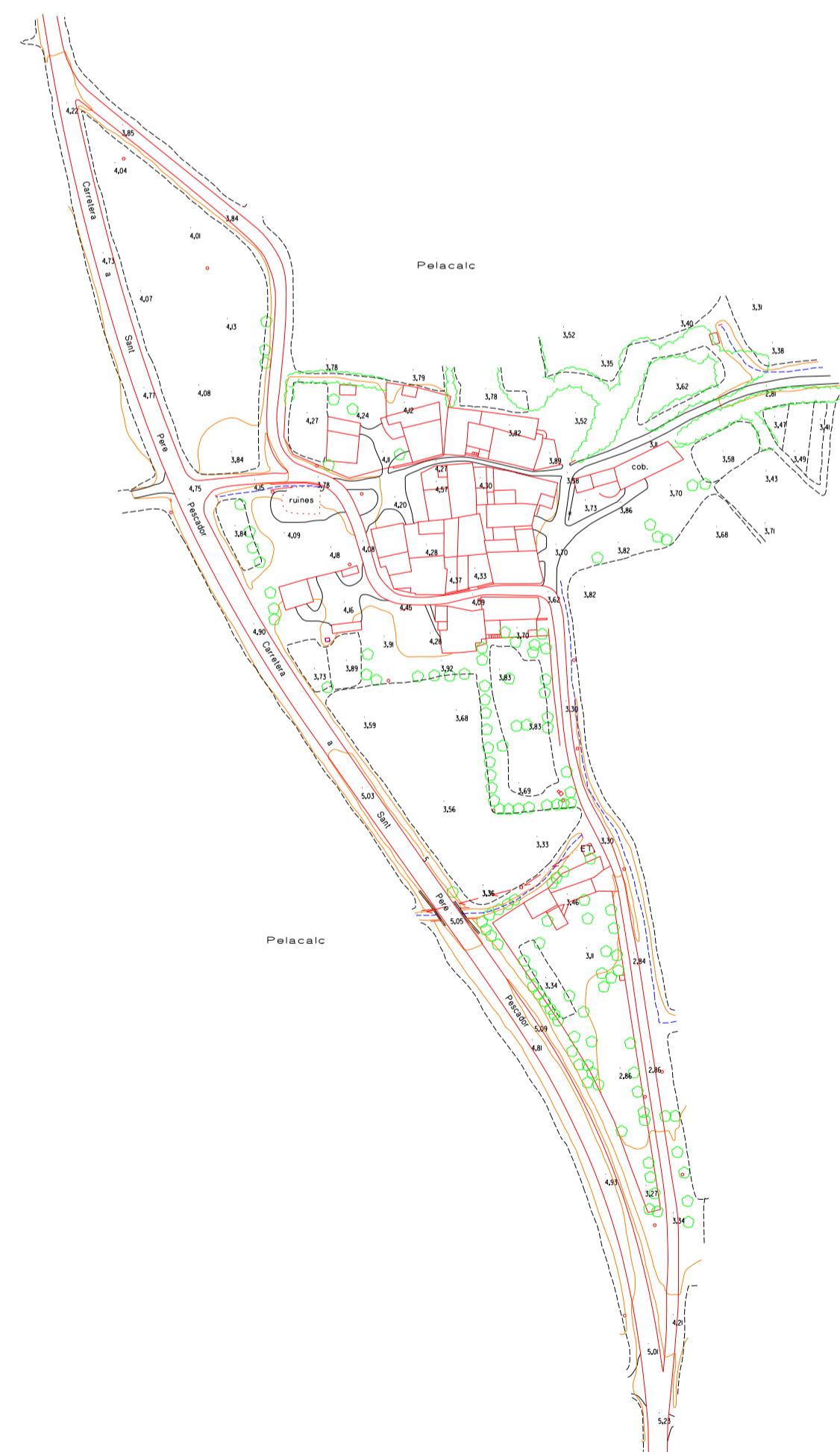
Valverola



Saldet

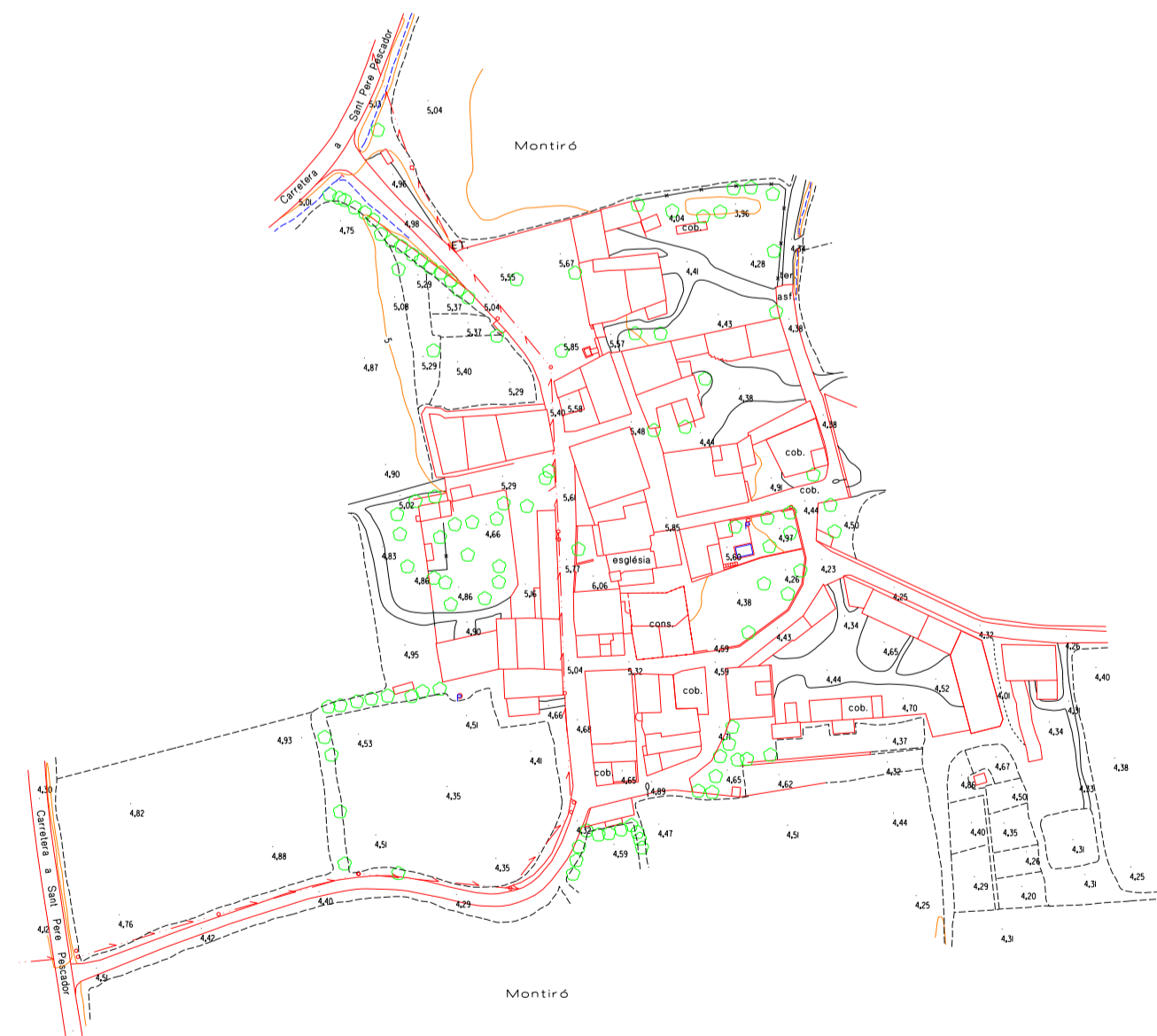


Saldet



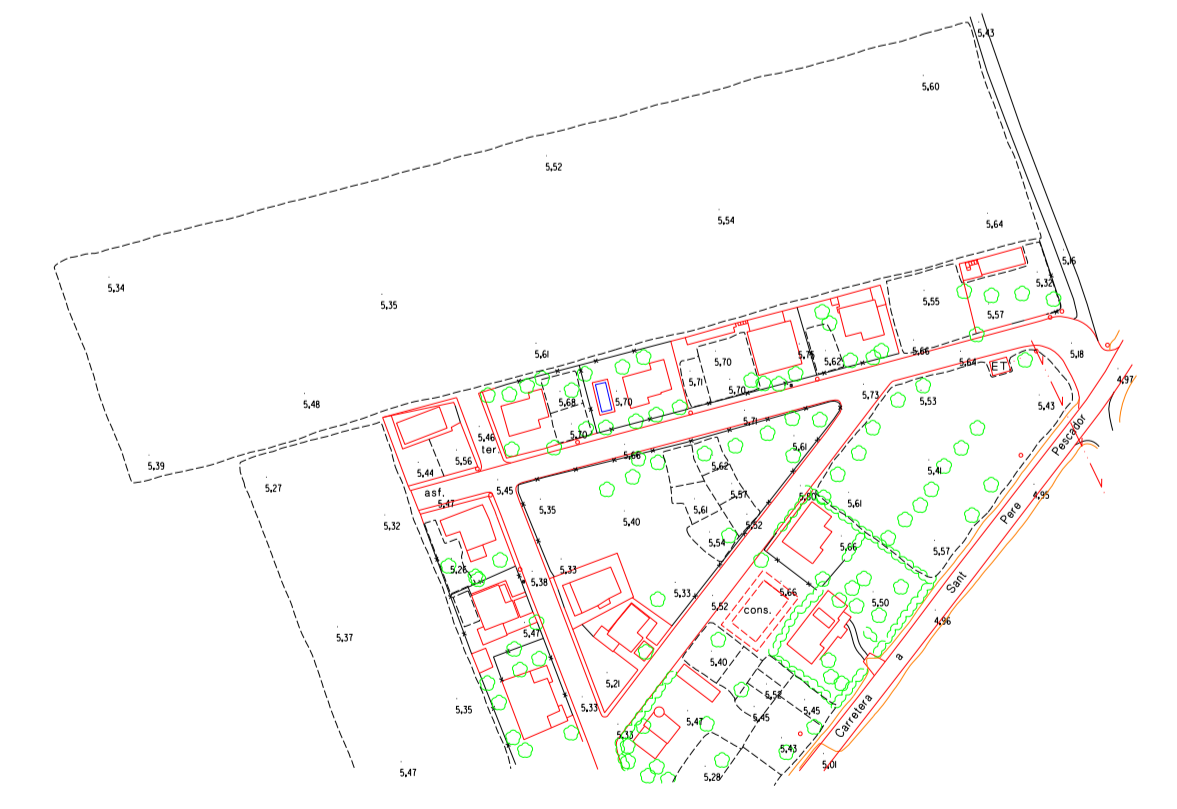
Pelaiçà

Pelaiçà

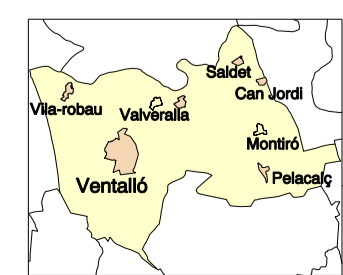


Montrió

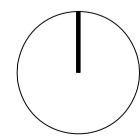
Montrió



Urbanització Can Jordi



Redactor  
U.R.B.A.N.A. s.c.p  
Josep Maria Blázquez Boya, arquitecte.  
Domènec Sobrevias Martí, arquitecte.



0 10 30 50 100

Escala Original DIN A-1 : 1/2.000  
Escala reducció DIN A-3 : 1/4.000

	CORBES DIRECTORES CADA 5 M. CORBES DE NIVELL CADA 1 M.		PARTIONS CONCREUS		BOSC		FERROCARRIL
	COTA		ARBRE		LÍNIA ELÈCTRICA		CLAVEGUERAM
	EDIFICACIÓ		TANCA ARBUSTOS		AUTOPISTES, CARRETERES NACIONALS		CC242
	COBERT, PATI		TORRENT		CARRETERA COMARCAL, CARRETERA 1a		de 2a
	MUR, TÀPIA		CANAL		CARRETERA 2a		de 2a
	FILFERRADA		SÈQUIA		CARRIOL		CAMINS
					CAMÍ		PARATGES
					CORRIOL		RUS
							RIERES

Pla d'Ordenació Urbanística Municipal -POUM-



Ajuntament de Ventalló

i.7b- Topografia dels nuclis urbans