

# POUM DE TORRENT TORRENT

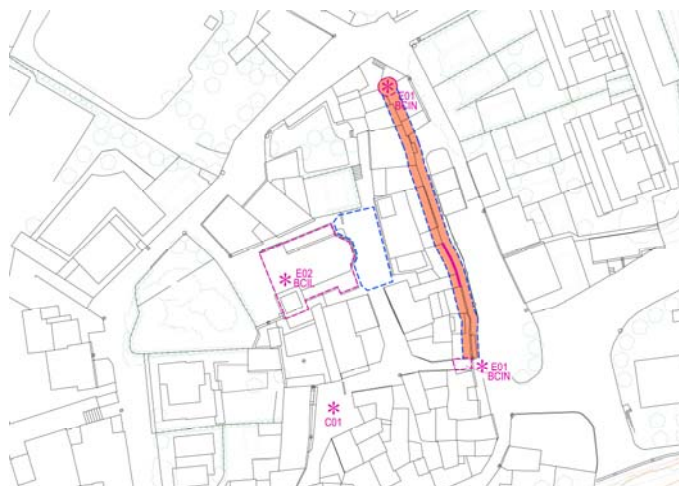
CATÀLEG DE BENS A PROTEGIR  
EXPECTATIVA ARQUEOLÒGICA EA

ZONA CASTELL (i muralles) DE TORRENT

EA01

## 1\_ SITUACIÓ:

PLÀNOL:



## 2\_ DESCRIPCIÓ DEL BÉ:

TIPOLOGIA: Zona d'espectativa arqueològica

ESTAT DE CONSERVACIÓ:

DESCRIPCIÓ DE L'ENTORN:

L'entorn està format per l'entremat de carrers medievals de dins de muralles, del nucli antic de la població.

DESCRIPCIÓ

Tram de la façana est de la plaça Major, delimitat entre el portal adovellat i a la torre de planta circular situada a l'angle NE de l'antic recinte emmurallat.

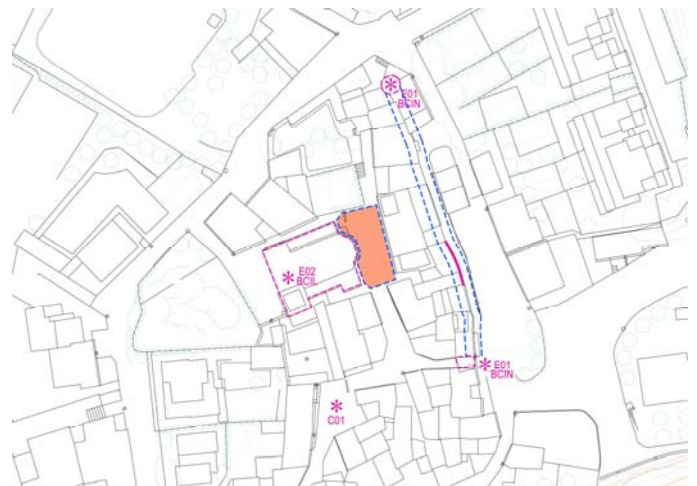
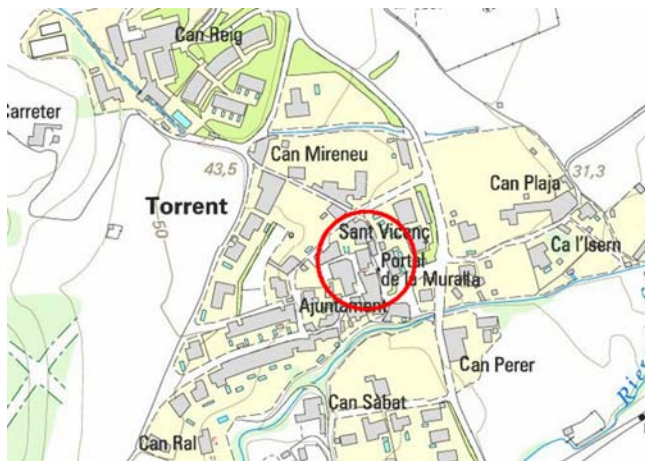
## CATALOGACIÓ

MOTIUS DE LA CATALOGACIÓ:

Zona susceptible de conservar dades arqueològiques al subsòl, segons les dades històriques de les que es disposa.

**1\_ SITUACIÓ:**

**PLÀNOL:**



**2\_ DESCRIPCIÓ DEL BÉ:**

TIPOLOGIA: Zona d'espectativa arqueològica

ESTAT DE CONSERVACIÓ:

DESCRIPCIÓ DE L'ENTORN:

L'entorn està format per l'entremat de carrers medievals de dins de muralles, del nucli antic de la població.

DESCRIPCIÓ

Espai lliure situat darrera de l'absis de l'església de Sant Vicenç de Torrent.

**CATALOGACIÓ**

MOTIUS DE LA CATALOGACIÓ:

Zona susceptible de conservar dades arqueològiques al subsòl, segons les dades històriques de les que es disposa.