MODIFICACIÓ PUNTUAL NÚM. 3 POUM PERALADA

EDIFICACIÓ DELS ESPAIS INEDIFICATS
AL CENTRE HISTORIC DE PERALADA I VILANOVA DE LA MUGA
MODIFICACIÓ CONDICIONS FORMALS FAÇANES

AJUNTAMENT DE PERALADA
Aprovació provisional per acord de
Ple en sessió extraordinària de data 07/06/2018
Peralada, a la data de la signatura electrònica
La secretària-interventora
Mercè Comamala Laguna

CPISR-1 C Mercè Comamala Laguna

Firmado digitalmente por CPISR-1 C Mercè Comamala Laguna
Fecha: 2018.09.12 15:09:03 +02'00'

AJUNTAMENT DE PERALADA

SERVEIS TÈCNICS MUNICIPALS
juny de 2018

CPISR-1 C FRANCESC OLIVA SANS

Firmado digitalmente por CPISR-1 C FRANCESC OLIVA SANS
Fecha: 2018.09.05 20:00:57 +02'00'

II.1 . FITXES IDENTIFICATIVES I PLÀNOLS DE PERALADA

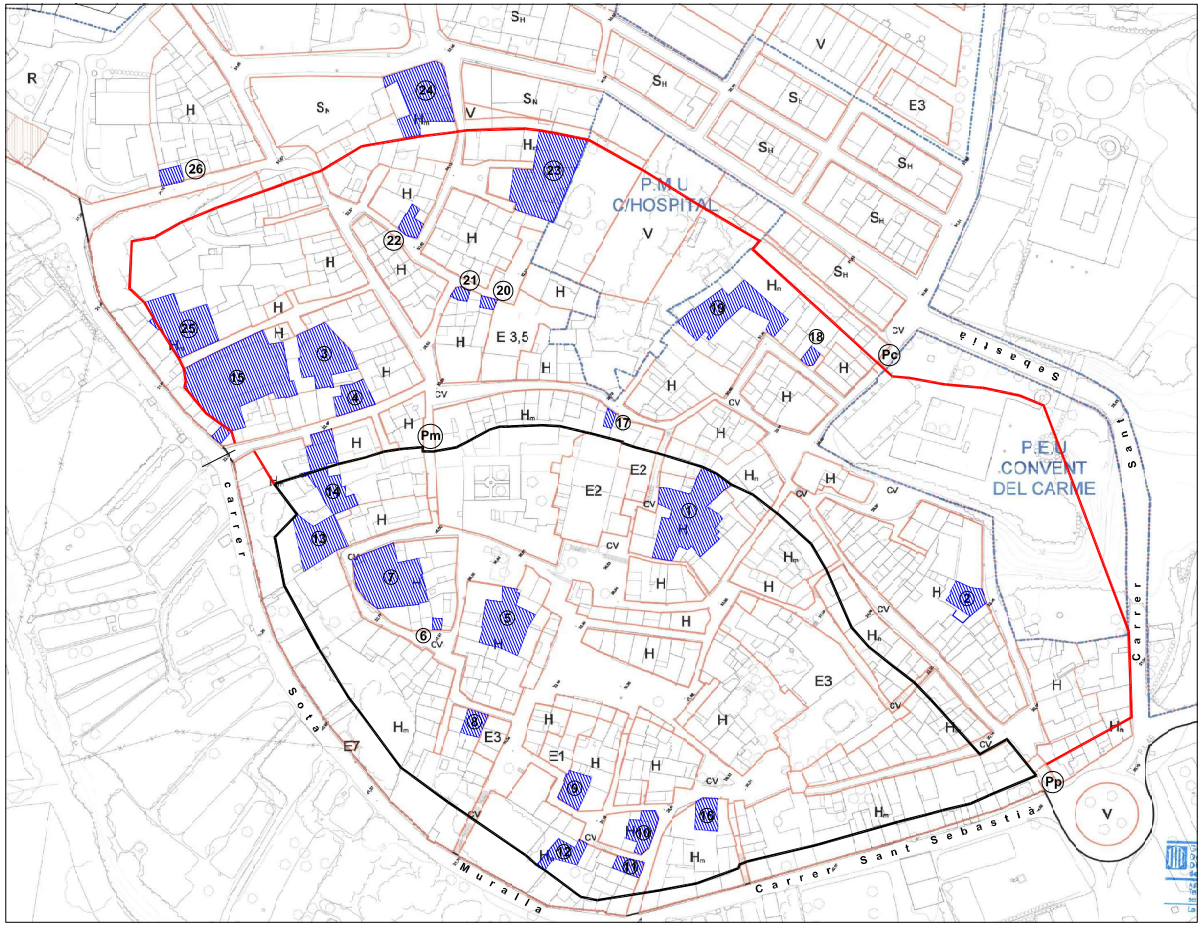

RECINTE DE MURALLES

Primer recinte

Segon recinte

ESPAIS INEDIFICATS
OBJECTE DE LA MODIFICACIÓ
PERALADA

Cartografia base: Plànol Ordenació 0.2.1 POUM

AJUNTAMENT DE PERALADA

MODIFICACIÓ PUNTUAL POUM NUM. 3
EDIFICACIÓ DELS ESPAIS INEDIFICATS

AMBITS OBJECTE MODIFICACIÒ
ORDENACIÓ SÒL URBÀ. PERALADA
E. 1/1000 (DIN A-2)
PLÀNOL NUM. 1 GENER DE 2017

Pp PORTAL DE PONT

T1 TRAM MURALLA 1

T2 TRAM MURALLA 2



T3 TRAM MURALLA 3

TR RESTES TORRE

T4 TRAM MURALLA 4

T5 TRAM MURALLA 5

T6 TRAM MURALLA 6

T7 TRAM MURALLA 7

T8 TRAM MURALLA 8

Pc PORTAL DEL CARME

T9 TRAM MURALLA 9

T10 TRAM MURALLA 10

T11 TRAM MURALLA 10



Pm PORTAL COSTA DE LES MONGES

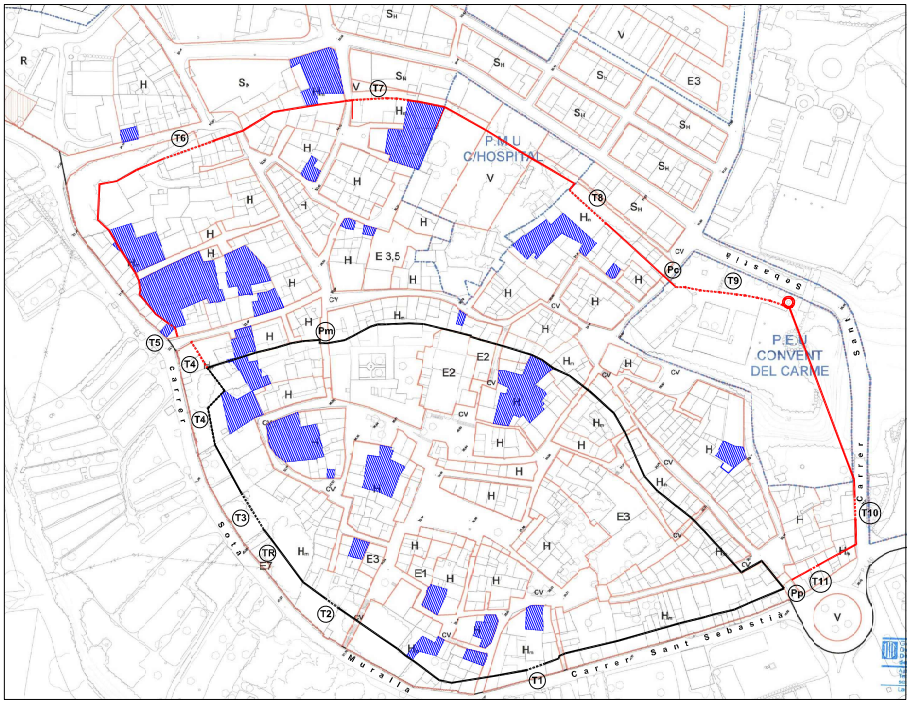

SITUACIÓ RECINTES MURALLES I PORTALS

RECINTE DE MURALLES

Primer recinte

Segon recinte

TRAMS VISIBLES DE MURALLES

Primer recinte

Segon recinte

ESPAIS INEDIFICATS
OBJECTE DE LA MODIFICACIÓ
PERALADA

Cartografia base: Plànol Ordenació 0.2.1 POUM

AJUNTAMENT DE PERALADA

MODIFICACIÓ PUNTUAL POUM NUM. 3
EDIFICACIÓ DELS ESPAIS INEDIFICATS

RECINTES MURALLES I PORTALS
ORDENACIÓ SÒL URBÀ, PERALADA
E. 1/1000 (DIN A-2)
PLÀNOL NUM. 2 GENER DE 2017

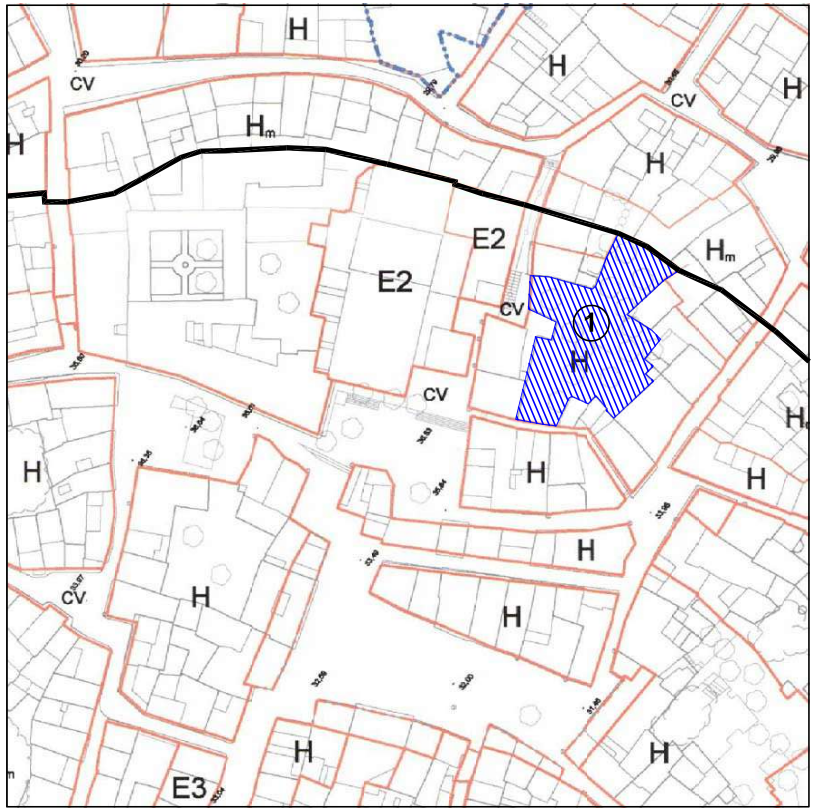

ORDENACIÓ SÒL URBÀ. PERALADA
QUALIFICACIÓ DEL SÒL: CENTRE HISTÒRIC (Clau H)
Cartografia base: Plànol Ordenació 0.2.1 POUM

ORTOFOTOPLANOL
Font: Institut Cartogràfic i Geològic de Catalunya

Referència Cadastral:	**0841301EG0804S0001AX** **0841302EG0804S0001BX**
Carrer:	**Costa del Rector** **Carreró de l'Església**
Traçat Muralla **Separacio muralla/edificacio**	**SI** **23 m / 11.34 m**
Intervenció arqueològica previ a edificació	**SI**
Usos	**Art. 32 POUM**

AJUNTAMENT DE PERALADA

MODIFICACIÓ PUNTUAL POUM NUM. 3
EDIFICACIÓ DELS ESPAIS INEDIFICATS

FITXES IDENTIFICATIVES
ORDENACIÓ SÒL URBÀ. PERALADA
E. 1/1000 (DIN A-3)

FITXA NUM. 1 **GENER DE 2017**

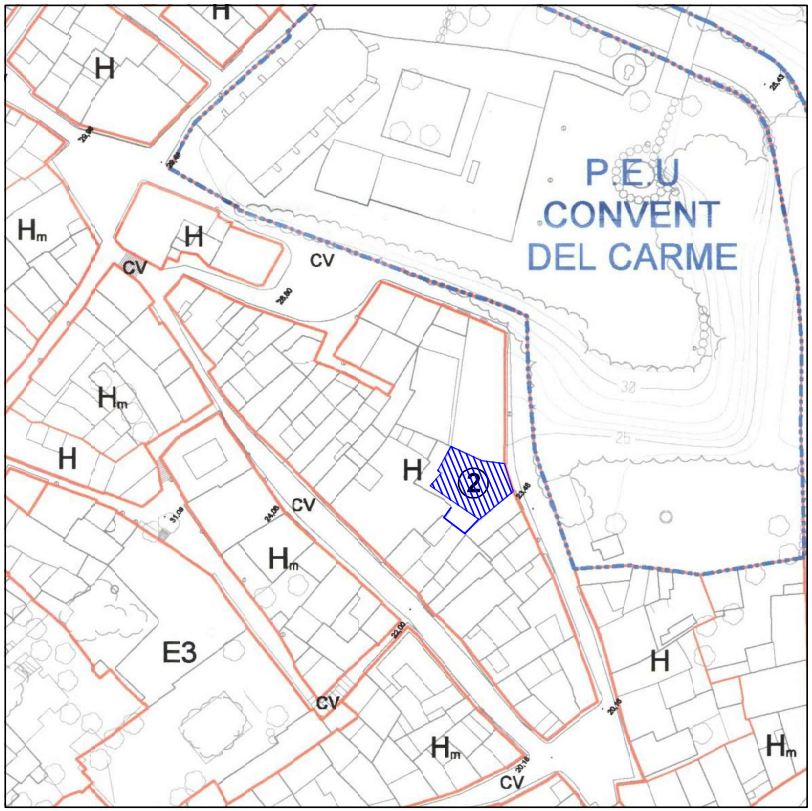

ORDENACIÓ SÒL URBÀ. PERALADA
QUALIFICACIÓ DEL SÒL: CENTRE HISTÒRIC (Clau H)
Cartografia base: Plànol Ordenació 0.2.1 POUM

ORTOFOTOPLANOL
Font: Institut Cartogràfic i Geològic de Catalunya

Referència Cadastral:	**0840411EG0804S0001RX**
Carrer:	**Del Forn**
Traçat Muralla	**NO**
Intervenció arqueològica previ a edificació	**SI**
Usos	**Art. 32 POUM**

AJUNTAMENT DE PERALADA

MODIFICACIÓ PUNTUAL POUM NUM. 3
EDIFICACIÓ DELS ESPAIS INEDIFICATS

FITXES IDENTIFICATIVES
ORDENACIÓ SÒL URBÀ. PERALADA
E. 1/1000 (DIN A-3)

FITXA NUM. 2 **GENER DE 2017**

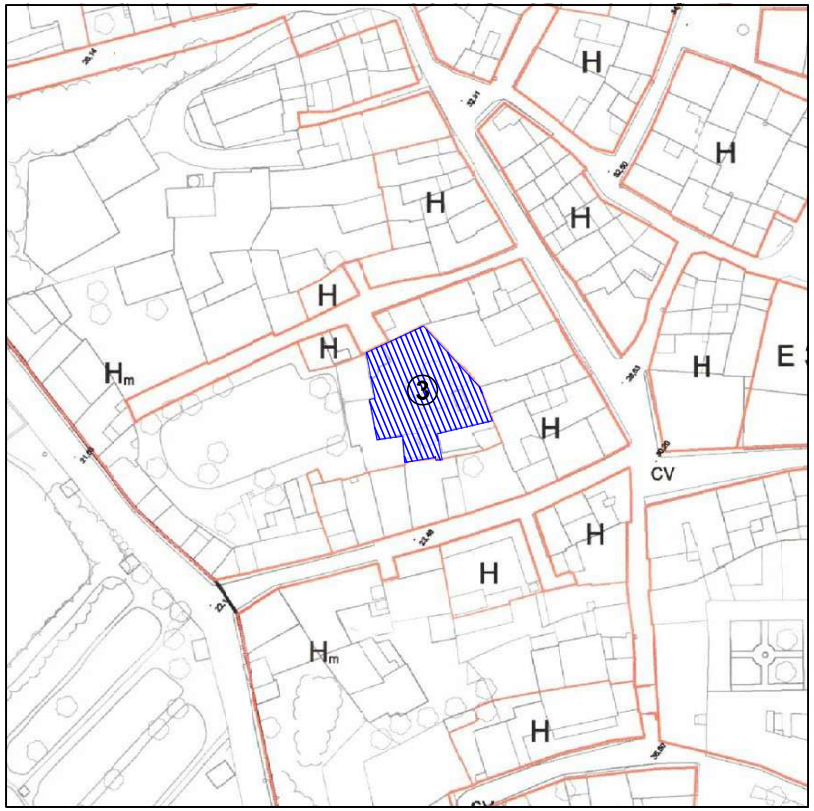

ORDENACIÓ SÒL URBÀ. PERALADA
QUALIFICACIÓ DEL SÒL: CENTRE HISTÒRIC (Clau Hm)
Cartografia base: Plànol Ordenació 0.2.1 POUM

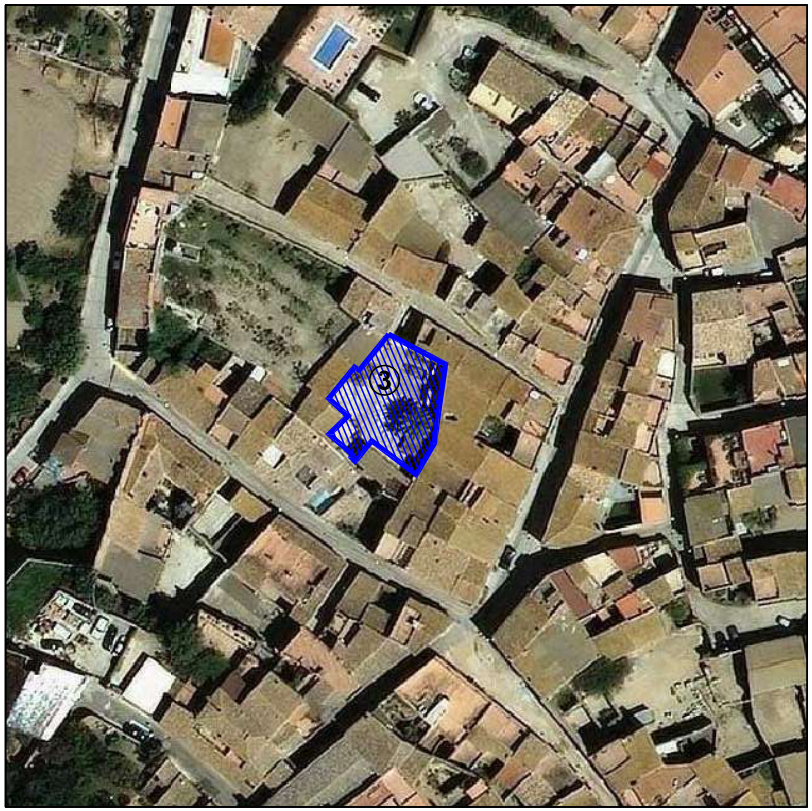

ORTOFOTOPLANOL
Font: Institut Cartogràfic i Geològic de Catalunya

Referència Cadastral:	**0743916EG0804S0001MX**
Carrer:	**De la Volta**
Traçat Muralla	**NO**
Intervenció arqueològica previ a edificació	**SI**
Usos	**Art. 32 POUM**

AJUNTAMENT DE PERALADA

MODIFICACIÓ PUNTUAL POUM NUM. 3
EDIFICACIÓ DELS ESPAIS INEDIFICATS

FITXES IDENTIFICATIVES
ORDENACIÓ SÒL URBÀ. PERALADA
E. 1/1000 (DIN A-3)
FITXA NUM. 3 **GENER DE 2017**

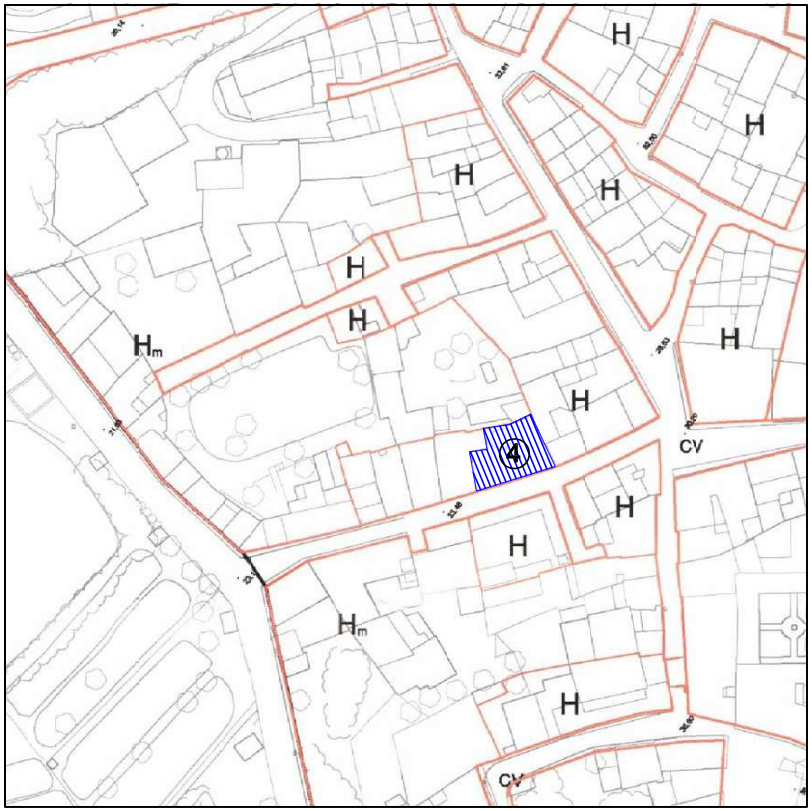

ORDENACIÓ SÒL URBÀ. PERALADA
QUALIFICACIÓ DEL SÒL: CENTRE HISTÒRIC (Clau H)
Cartografia base: Plànol Ordenació 0.2.1 POUM

ORTOFOTOPLANOL
Font: Institut Cartogràfic i Geològic de Catalunya

Referència Cadastral:	**0743922EG0804S0001RX**
Carrer:	**Baixada de la Font**
Traçat Muralla	**NO**
Intervenció arqueològica previ a edificació	**SI**
Usos	**Art. 32 POUM**

AJUNTAMENT DE PERALADA

MODIFICACIÓ PUNTUAL POUM NUM. 3
EDIFICACIÓ DELS ESPAIS INEDIFICATS

FITXES IDENTIFICATIVES
ORDENACIÓ SÒL URBÀ. PERALADA
E. 1/1000 (DIN A-3)

FITXA NUM. 4 **GENER DE 2017**

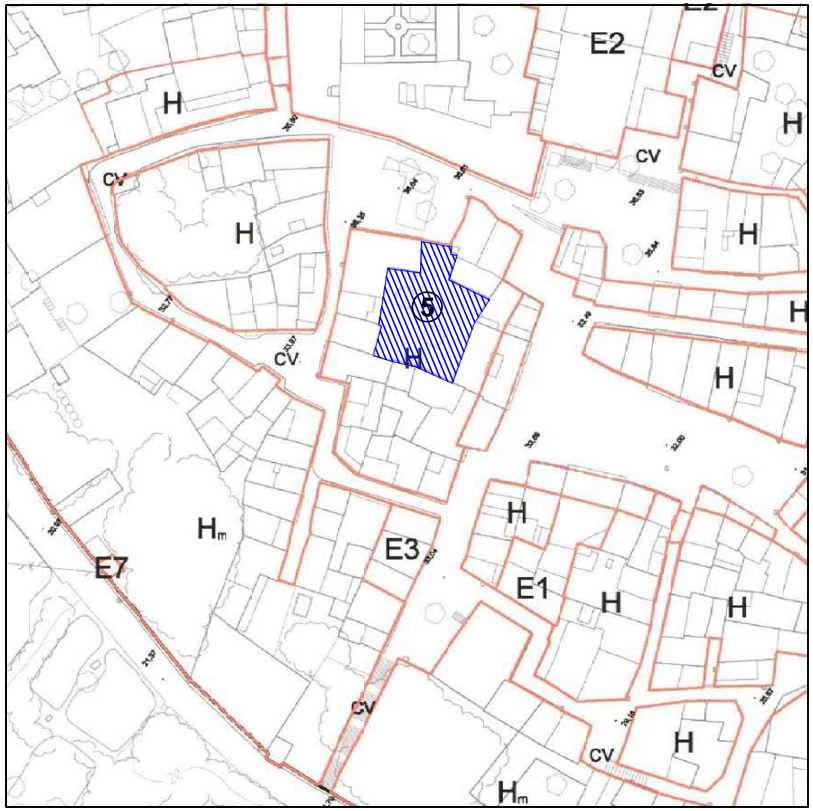

ORDENACIÓ SÒL URBÀ. PERALADA
QUALIFICACIÓ DEL SÒL: CENTRE HISTÒRIC (Clau H)
Cartografia base: Plànol Ordenació 0.2.1 POUM

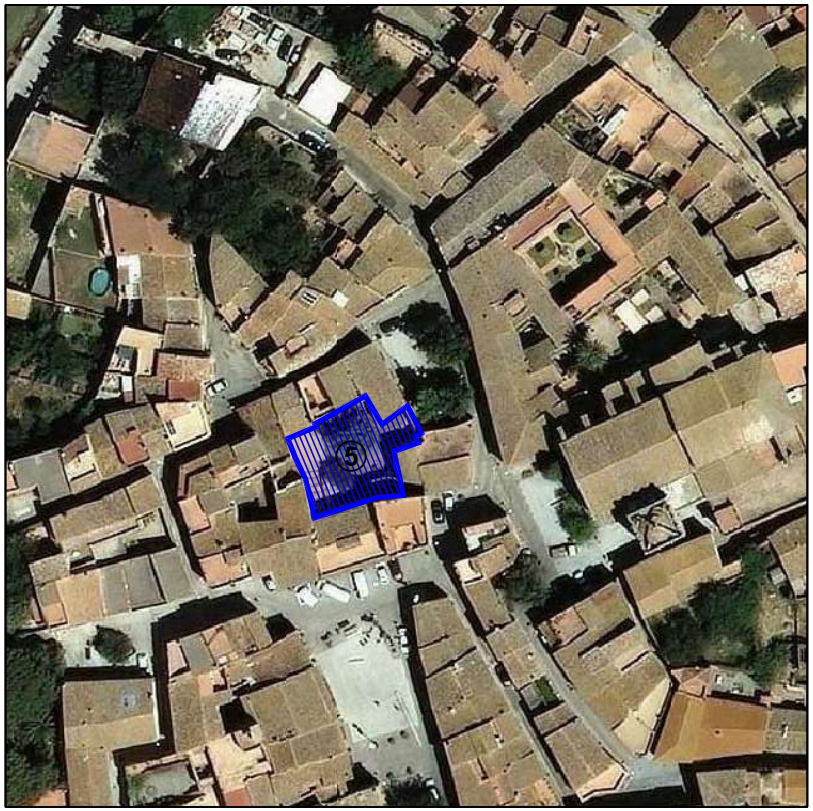

ORTOFOTOPLANOL
Font: Institut Cartogràfic i Geològic de Catalunya

Referència Cadastral:	**0742102EG0804S0001WX**
Carrer:	**Plaça Muntaner**
Traçat Muralla	**NO**
Intervenció arqueològica previ a edificació	**SI**
Usos	**Art. 32 POUM**

AJUNTAMENT DE PERALADA

MODIFICACIÓ PUNTUAL POUM NUM. 3
EDIFICACIÓ DELS ESPAIS INEDIFICATS

FITXES IDENTIFICATIVES
ORDENACIÓ SÒL URBÀ. PERALADA
E. 1/1000 (DIN A-3)
FITXA NUM. 5 **GENER DE 2017**

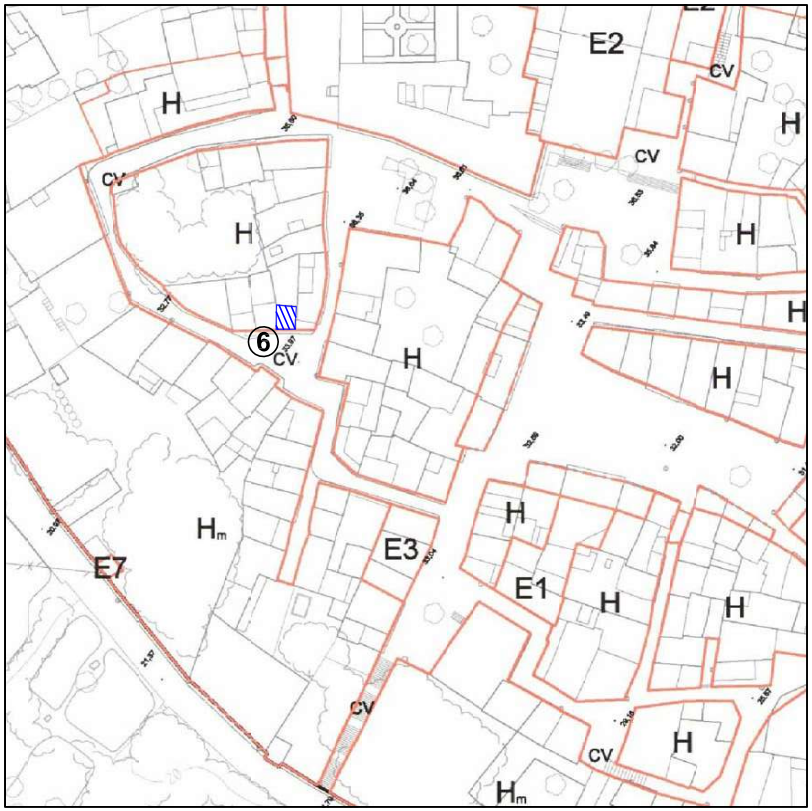

ORDENACIÓ SÒL URBÀ. PERALADA
QUALIFICACIÓ DEL SÒL: CENTRE HISTÒRIC (Clau H)
Cartografia base: Plànol Ordenació 0.2.1 POUM

ORTOFOTOPLANOL
Font: Institut Cartogràfic i Geològic de Catalunya

Referència Cadastral:	**0742207EG0804S0001TX**
Carrer:	**Plaça Barceloneta**
Traçat Muralla	**NO**
Intervenció arqueològica previ a edificació	**SI**
Usos	**Art. 32 POUM**

AJUNTAMENT DE PERALADA

MODIFICACIÓ PUNTUAL POUM NUM. 3
EDIFICACIÓ DELS ESPAIS INEDIFICATS

FITXES IDENTIFICATIVES
ORDENACIÓ SÒL URBÀ. PERALADA
E. 1/1000 (DIN A-3)

FITXA NUM. 6 **GENER DE 2017**

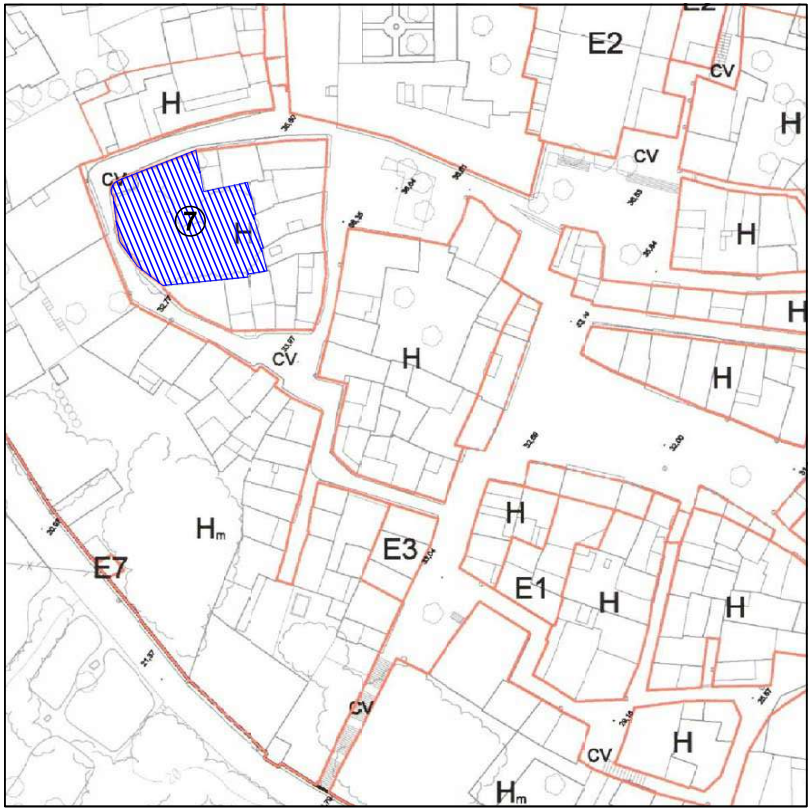

ORDENACIÓ SÒL URBÀ. PERALADA
QUALIFICACIÓ DEL SÒL: CENTRE HISTÒRIC (Clau H)
Cartografia base: Plànol Ordenació 0.2.1 POUM

ORTOFOTOPLANOL
Font: Institut Cartogràfic i Geològic de Catalunya

Referència Cadastral:	**0742204EG0804S0001QX** **0742203EG0804S0001GX** **0742202EG0804S0001YX**
Carrer:	**De la Rodona**
Traçat Muralla	**NO**
Intervenció arqueològica previ a edificació	**SI**
Usos	**Art. 32 POUM**

AJUNTAMENT DE PERALADA

MODIFICACIÓ PUNTUAL POUM NUM. 3
EDIFICACIÓ DELS ESPAIS INEDIFICATS

FITXES IDENTIFICATIVES
ORDENACIÓ SÒL URBÀ. PERALADA
E. 1/1000 (DIN A-3)

FITXA NUM. 7 **GENER DE 2017**

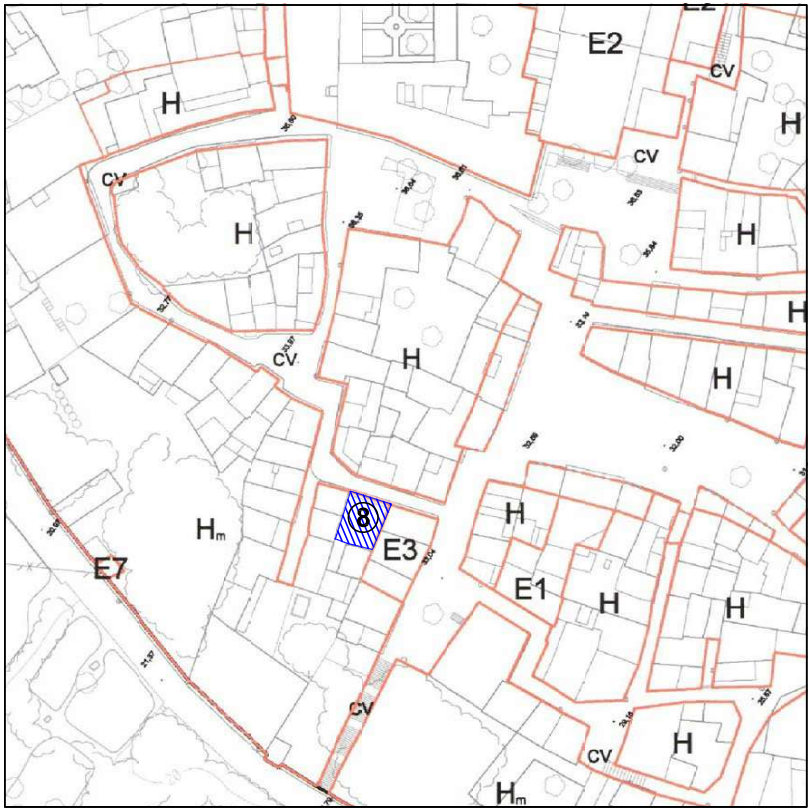

ORDENACIÓ SÒL URBÀ. PERALADA
QUALIFICACIÓ DEL SÒL: CENTRE HISTÒRIC (Clau H)
Cartografia base: Plànol Ordenació 0.2.1 POUM

ORTOFOTOPLANOL
Font: Institut Cartogràfic i Geològic de Catalunya

Referència Cadastral:	**0742332EG0804S0001GX**
Carrer:	**Barceloneta**
Traçat Muralla	**NO**
Intervenció arqueològica previ a edificació	**SI**
Usos	**Art. 32 POUM**

AJUNTAMENT DE PERALADA

MODIFICACIÓ PUNTUAL POUM NUM. 3
EDIFICACIÓ DELS ESPAIS INEDIFICATS

FITXES IDENTIFICATIVES
ORDENACIÓ SÒL URBÀ. PERALADA
E. 1/1000 (DIN A-3)

FITXA NUM. 8 **GENER DE 2017**

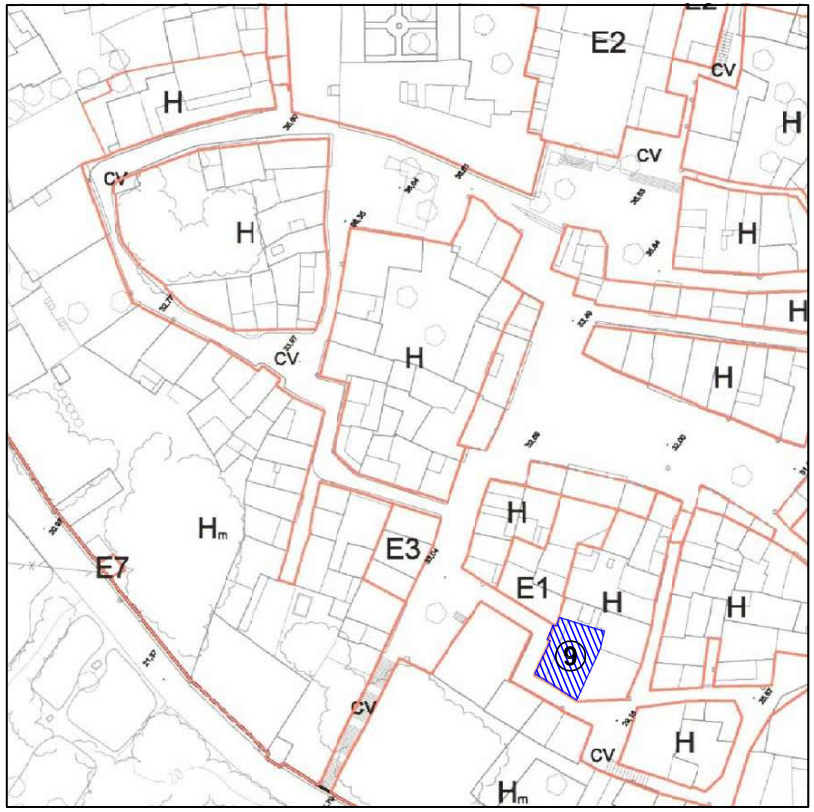

ORDENACIÓ SÒL URBÀ. PERALADA
QUALIFICACIÓ DEL SÒL: CENTRE HISTÒRIC (Clau H)
Cartografia base: Plànol Ordenació 0.2.1 POUM

ORTOFOTOPLANOL
Font: Institut Cartogràfic i Geològic de Catalunya

Referència Cadastral:	**0741205EG0804S0001TX**
Carrer:	**Del Bordell**
Traçat Muralla	**NO**
Intervenció arqueològica previ a edificació	**SI**
Usos	**Art. 32 POUM**

AJUNTAMENT DE PERALADA

MODIFICACIÓ PUNTUAL POUM NUM. 3
EDIFICACIÓ DELS ESPAIS INEDIFICATS

FITXES IDENTIFICATIVES
ORDENACIÓ SÒL URBÀ. PERALADA
E. 1/1000 (DIN A-3)

FITXA NUM. 9 **GENER DE 2017**

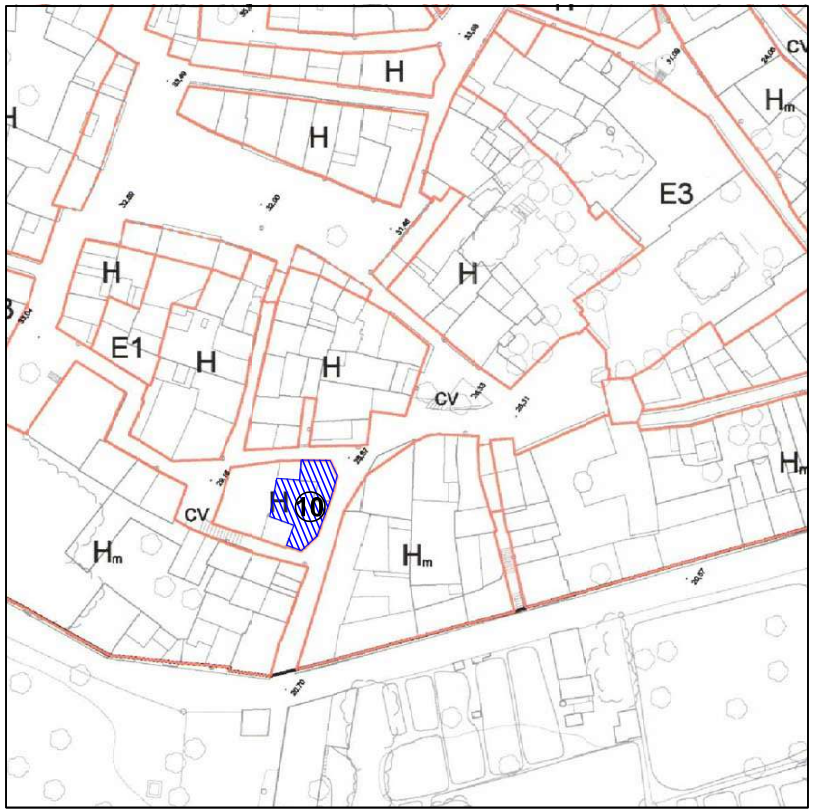

ORDENACIÓ SÒL URBÀ. PERALADA
QUALIFICACIÓ DEL SÒL: CENTRE HISTÒRIC (Clau H)
Cartografia base: Plànol Ordenació 0.2.1 POUM

ORTOFOTOPLANOL
Font: Institut Cartogràfic i Geològic de Catalunya

Referència Cadastral:	**0641701EG0804S0001BX**
Carrer:	**Dels Tins**
Traçat Muralla	**NO**
Intervenció arqueològica previ a edificació	**SI**
Usos	**Art. 32 POUM**

AJUNTAMENT DE PERALADA

MODIFICACIÓ PUNTUAL POUM NUM. 3
EDIFICACIÓ DELS ESPAIS INEDIFICATS

FITXES IDENTIFICATIVES
ORDENACIÓ SÒL URBÀ. PERALADA
E. 1/1000 (DIN A-3)
FITXA NUM. 10 **GENER DE 2017**

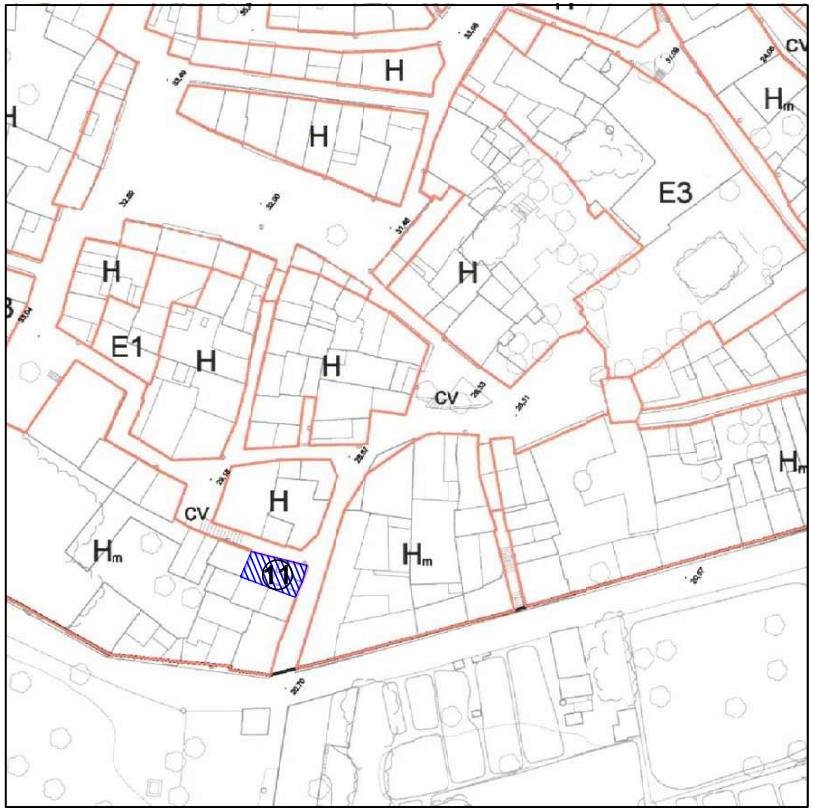

ORDENACIÓ SÒL URBÀ. PERALADA
QUALIFICACIÓ DEL SÒL: CENTRE HISTÒRIC (Clau Hm)
Cartografia base: Plànol Ordenació 0.2.1 POUM

ORTOFOTOPLANOL
Font: Institut Cartogràfic i Geològic de Catalunya

Referència Cadastral:	**0641905EG0804S0001KX**
Carrer:	**Dels Tins**
Traçat Muralla	**NO**
Intervenció arqueològica previ a edificació	**SI**
Usos	**Art. 32 POUM**

AJUNTAMENT DE PERALADA

MODIFICACIÓ PUNTUAL POUM NUM. 3
EDIFICACIÓ DELS ESPAIS INEDIFICATS

FITXES IDENTIFICATIVES
ORDENACIÓ SÒL URBÀ. PERALADA
E. 1/1000 (DIN A-3)

FITXA NUM. 11 **GENER DE 2017**

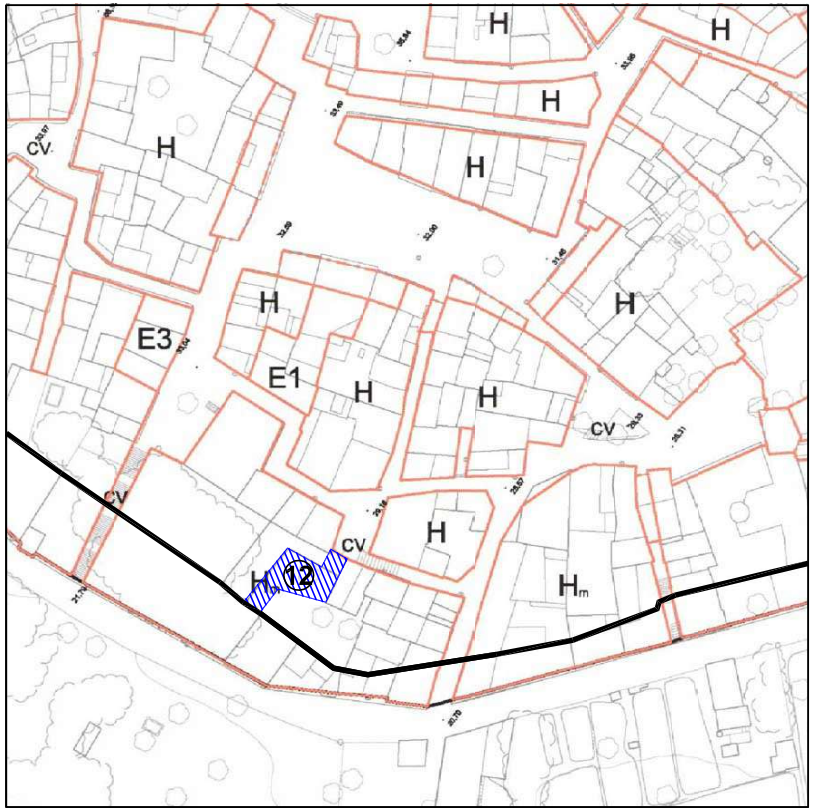

ORDENACIÓ SÒL URBÀ. PERALADA
QUALIFICACIÓ DEL SÒL: CENTRE HISTÒRIC (Clau Hm)
Cartografia base: Plànol Ordenació 0.2.1 POUM

ORTOFOTOPLANOL
Font: Institut Cartogràfic i Geològic de Catalunya

Referència Cadastral:	**0641903EG0804S0001MX**
Carrer:	**Bordell**
Traçat Muralla **Separacio muralla/edificacio**	**SI** **5 m.**
Intervenció arqueològica previ a edificació	**SI**
Usos **Art.**	**32 POUM**

AJUNTAMENT DE PERALADA

MODIFICACIÓ PUNTUAL POUM NUM. 3
EDIFICACIÓ DELS ESPAIS INEDIFICATS

FITXES IDENTIFICATIVES
ORDENACIÓ SÒL URBÀ. PERALADA
E. 1/1000 (DIN A-3)

FITXA NUM. 12 **GENER DE 2017**

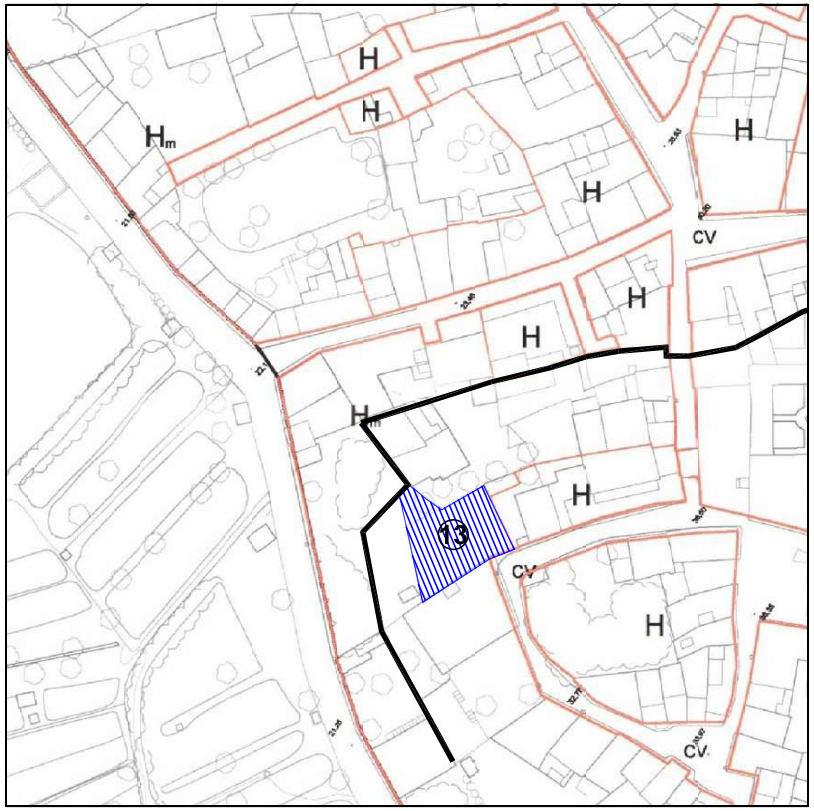

ORDENACIÓ SÒL URBÀ. PERALADA
QUALIFICACIÓ DEL SÒL: CENTRE HISTÒRIC (Clau Hm)
Cartografia base: Plànol Ordenació 0.2.1 POUM

ORTOFOTOPLANOL
Font: Institut Cartogràfic i Geològic de Catalunya

Referència Cadastral:	**0742323EG0804S0001UX**
Carrer:	**de la Rodona**
Traçat Muralla **Separacio muralla/edificacio**	**SI** **5.40m/9.00m/11.83m**
Intervenció arqueològica previ a edificació	**SI**
Usos	**Art. 32 POUM**

AJUNTAMENT DE PERALADA

MODIFICACIÓ PUNTUAL POUM NUM. 3
EDIFICACIÓ DELS ESPAIS INEDIFICATS

FITXES IDENTIFICATIVES
ORDENACIÓ SÒL URBÀ. PERALADA
E. 1/1000 (DIN A-3)
FITXA NUM. 13 **GENER DE 2017**

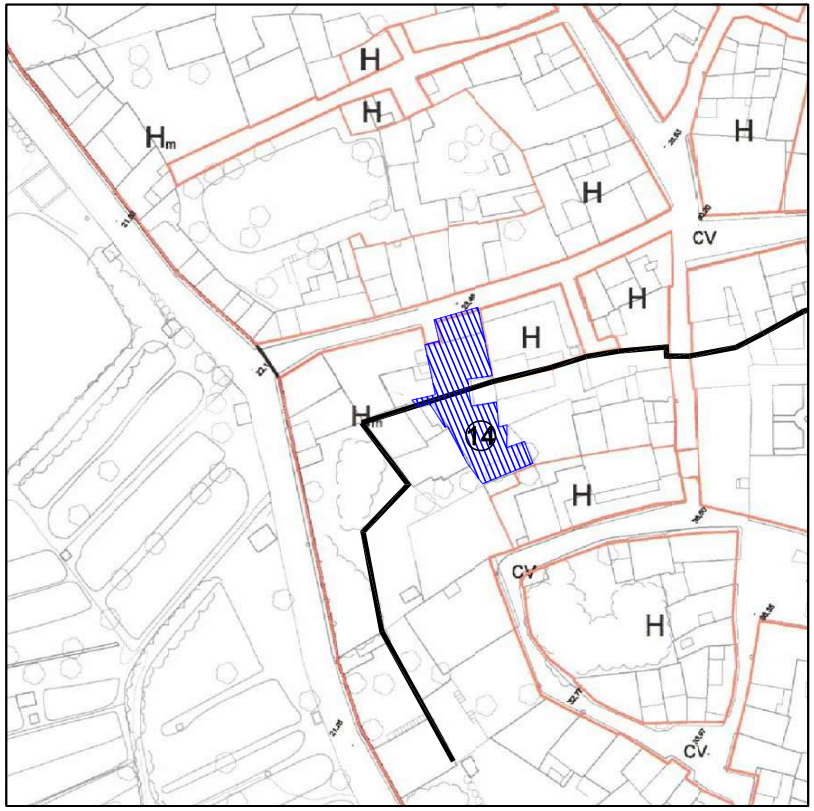

ORDENACIÓ SÒL URBÀ. PERALADA
QUALIFICACIÓ DEL SÒL: CENTRE HISTÒRIC (Clau Hm)
Cartografia base: Plànol Ordenació 0.2.1 POUM

ORTOFOTOPLANOL
Font: Institut Cartogràfic i Geològic de Catalunya

Referència Cadastral:	**0742303EG0804S0001LX**
Carrer:	**de la Font**
Traçat Muralla **Separacio muralla/edificacio**	**SI** **5.97 m/6.15 m**
Intervenció arqueològica previ a edificació	**SI**
Usos	**Art. 32 POUM**

AJUNTAMENT DE PERALADA

MODIFICACIÓ PUNTUAL POUM NUM. 3
EDIFICACIÓ DELS ESPAIS INEDIFICATS

FITXES IDENTIFICATIVES
ORDENACIÓ SÒL URBÀ. PERALADA
E. 1/1000 (DIN A-3)

FITXA NUM. 14 **GENER DE 2017**

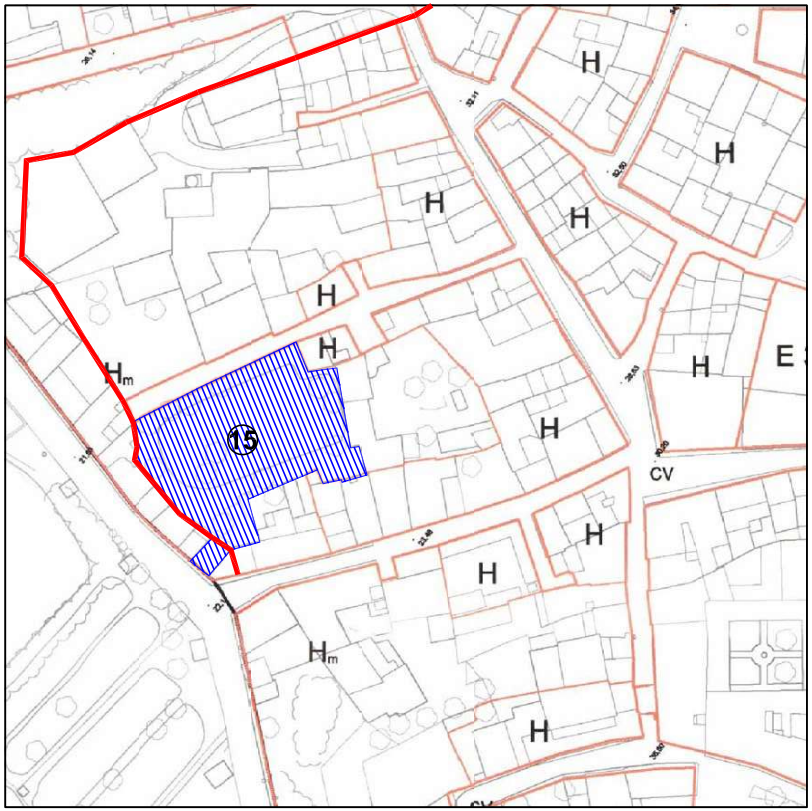

ORDENACIÓ SÒL URBÀ. PERALADA
QUALIFICACIÓ DEL SÒL: CENTRE HISTÒRIC (Clau Hm)
Cartografia base: Plànol Ordenació 0.2.1 POUM

ORTOFOTOPLANOL
Font: Institut Cartogràfic i Geològic de Catalunya

Referència Cadastral:	**0743916EG0804S0001MX**
Carrer:	**De la Volta**
Traçat Muralla **Separacio muralla/edificacio**	**SI** **5 m.**
Intervenció arqueològica previ a edificació	**SI**
Usos	**Art. 32 POUM**

AJUNTAMENT DE PERALADA

MODIFICACIÓ PUNTUAL POUM NUM. 3
EDIFICACIÓ DELS ESPAIS INEDIFICATS

FITXES IDENTIFICATIVES
ORDENACIÓ SÒL URBÀ. PERALADA
E. 1/1000 (DIN A-3)
FITXA NUM. 15 **GENER DE 2017**

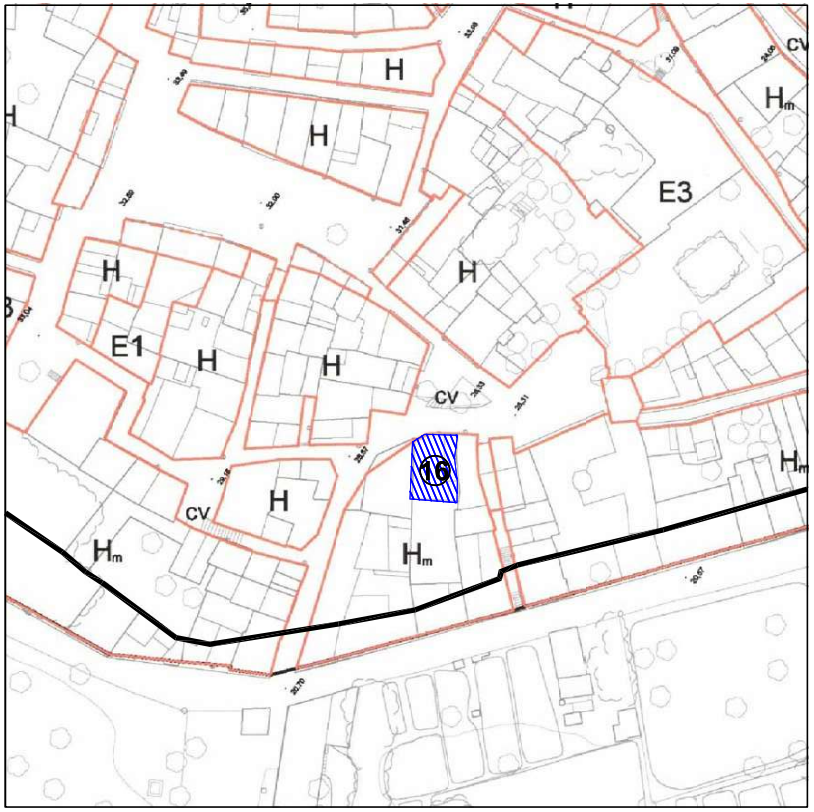

ORDENACIÓ SÒL URBÀ. PERALADA
QUALIFICACIÓ DEL SÒL: CENTRE HISTÒRIC (Clau Hm)
Cartografia base: Plànol Ordenació 0.2.1 POUM

ORTOFOTOPLANOL
Font: Institut Cartogràfic i Geològic de Catalunya

Referència Cadastral:	**0840949EG0804S0001OX**
Carrer:	**Sant Domenec**
Traçat Muralla	**NO**
Intervenció arqueològica previ a edificació	**SI**
Usos	**Art. 32 POUM**

AJUNTAMENT DE PERALADA

MODIFICACIÓ PUNTUAL POUM NUM. 3
EDIFICACIÓ DELS ESPAIS INEDIFICATS

FITXES IDENTIFICATIVES
ORDENACIÓ SÒL URBÀ. PERALADA
E. 1/1000 (DIN A-3)

FITXA NUM. 16 **GENER DE 2017**

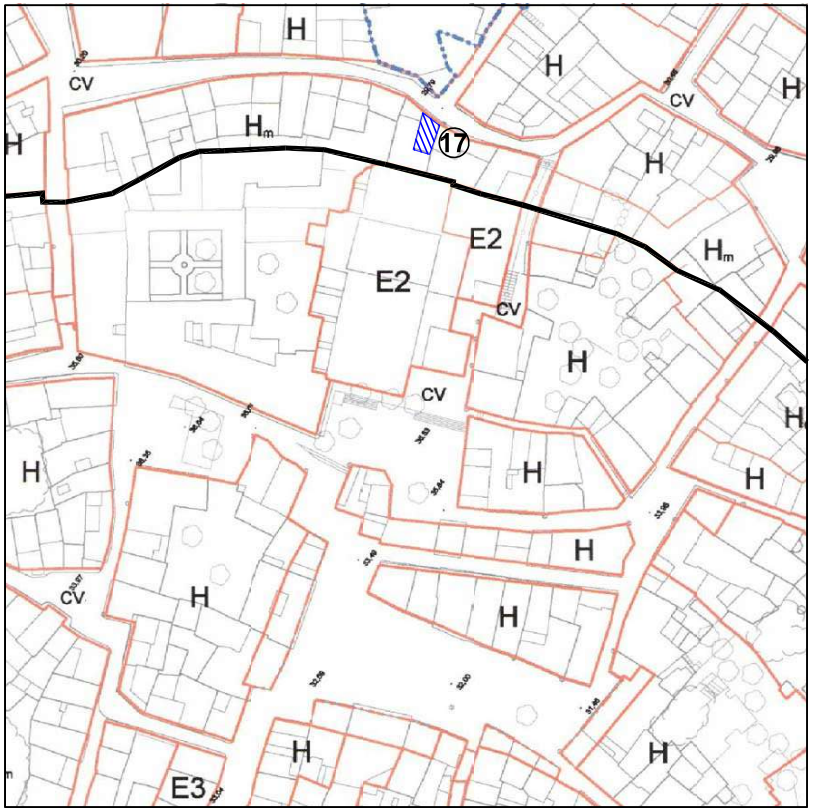

ORDENACIÓ SÒL URBÀ. PERALADA
QUALIFICACIÓ DEL SÒL: CENTRE HISTÒRIC (Clau Hm)
Cartografia base: Plànol Ordenació 0.2.1 POUM

ORTOFOTOPLANOL
Font: Institut Cartogràfic i Geològic de Catalunya

Referència Cadastral:	**0742316EG0804S0001JX**
Carrer:	**Hospital**
Traçat Muralla **Separacio muralla/edificacio**	**SI** **5 m.**
Intervenció arqueològica previ a edificació	**SI**
Usos	**Art. 32 POUM**

AJUNTAMENT DE PERALADA

MODIFICACIÓ PUNTUAL POUM NUM. 3
EDIFICACIÓ DELS ESPAIS INEDIFICATS

FITXES IDENTIFICATIVES
ORDENACIÓ SÒL URBÀ. PERALADA
E. 1/1000 (DIN A-3)
FITXA NUM. 17 **GENER DE 2017**

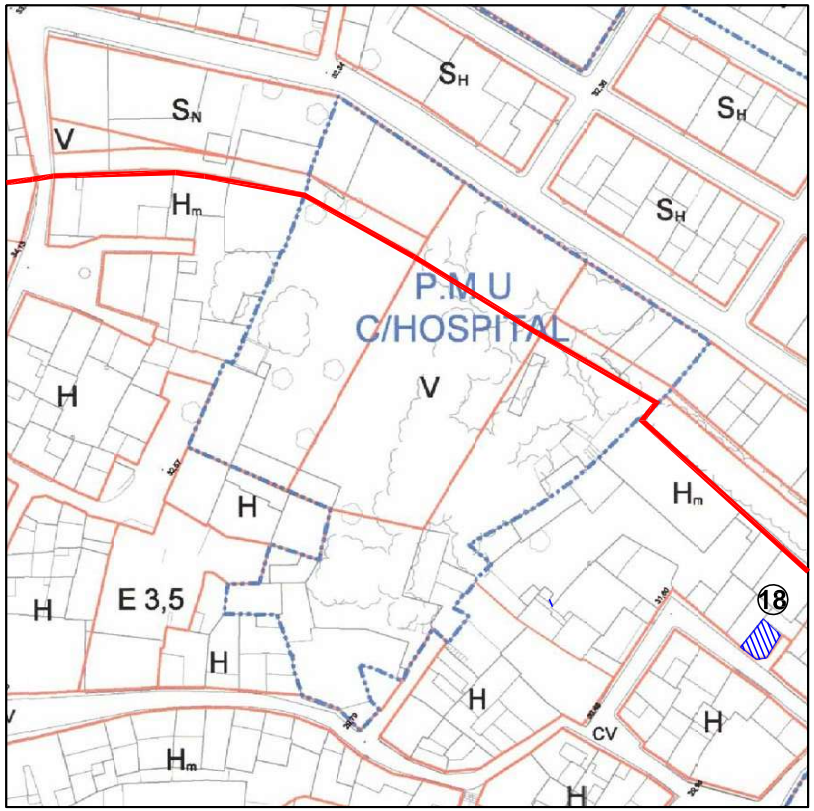

ORDENACIÓ SÒL URBÀ. PERALADA
QUALIFICACIÓ DEL SÒL: CENTRE HISTÒRIC (Clau Hm)
Cartografia base: Plànol Ordenació 0.2.1 POUM

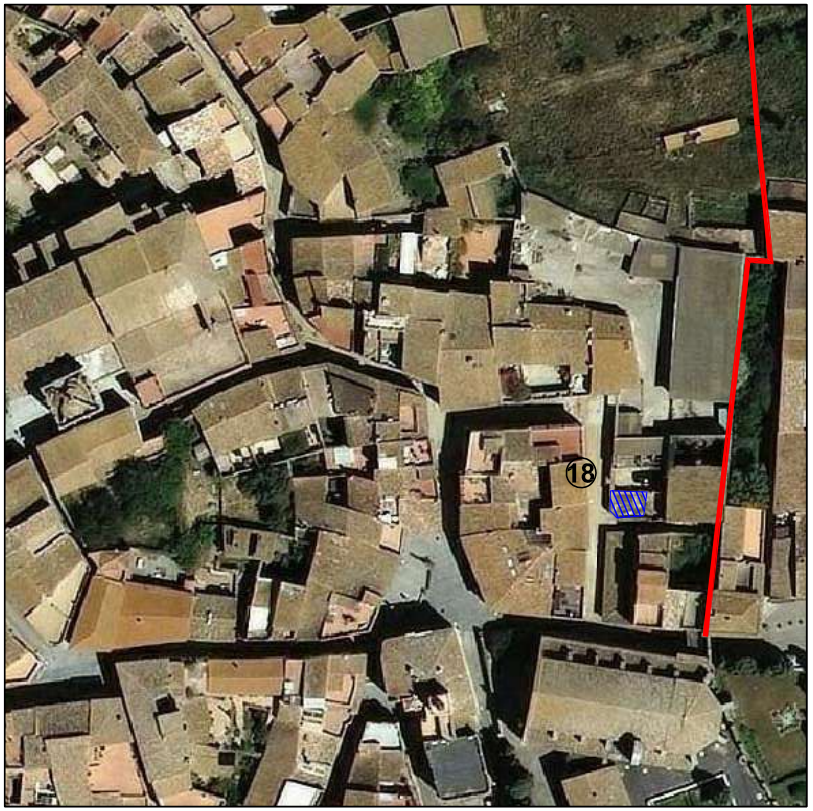

ORTOFOTOPLANOL
Font: Institut Cartogràfic i Geològic de Catalunya

Referència Cadastral:	**0842416EG0804S0001DX**
Carrer:	**Albergueries**
Traçat Muralla **Separacio muralla/edificacio**	**NO** **5.00 m.**
Intervenció arqueològica previ a edificació	**SI**
Usos	**Art. 32 POUM**

AJUNTAMENT DE PERALADA

MODIFICACIÓ PUNTUAL POUM NUM. 3
EDIFICACIÓ DELS ESPAIS INEDIFICATS

FITXES IDENTIFICATIVES
ORDENACIÓ SÒL URBÀ. PERALADA
E. 1/1000 (DIN A-3)
FITXA NUM. 18 **GENER DE 2017**

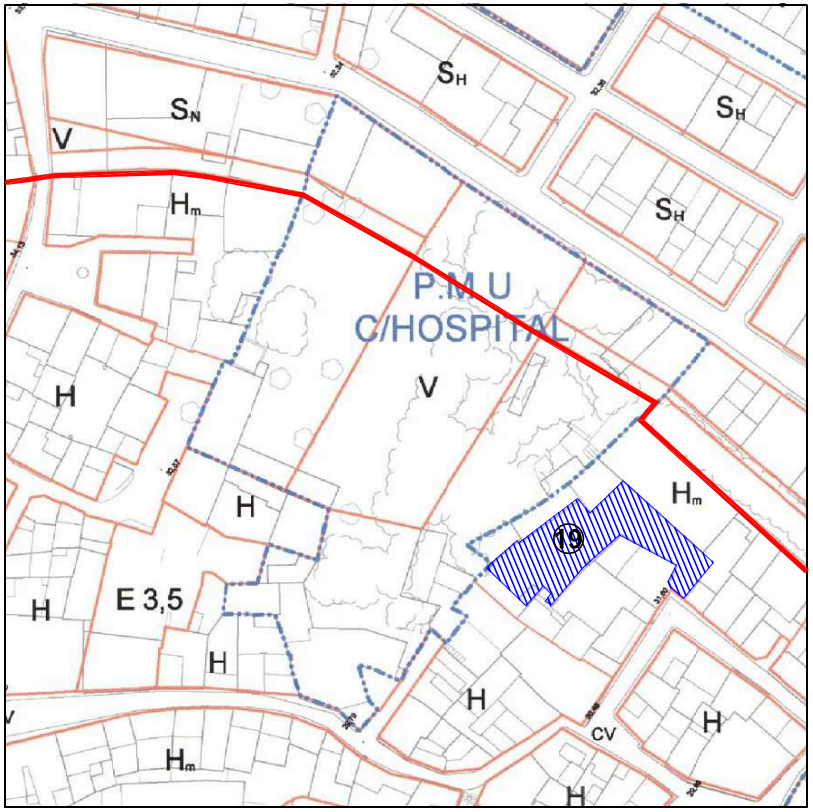

ORDENACIÓ SÒL URBÀ. PERALADA
QUALIFICACIÓ DEL SÒL: CENTRE HISTÒRIC (Clau Hm)
Cartografia base: Plànol Ordenació 0.2.1 POUM

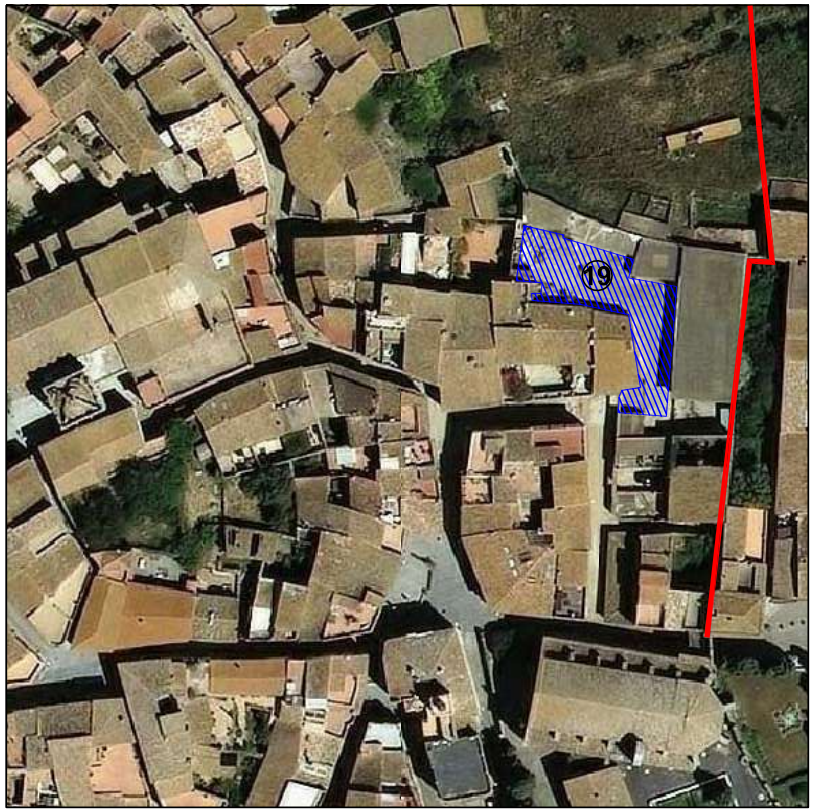

ORTOFOTOPLANOL
Font: Institut Cartogràfic i Geològic de Catalunya

Referència Cadastral:	**0842440EG0804S0001PX**
Carrer:	**Albergueries**
Traçat Muralla **Separacio muralla/edificacio**	**SI** **11.44 m / 10.93 m.**
Intervenció arqueològica previ a edificació	**SI**
Usos	**Art. 32 POUM**

AJUNTAMENT DE PERALADA

MODIFICACIÓ PUNTUAL POUM NUM. 3
EDIFICACIÓ DELS ESPAIS INEDIFICATS

FITXES IDENTIFICATIVES
ORDENACIÓ SÒL URBÀ. PERALADA
E. 1/1000 (DIN A-3)

FITXA NUM. 19 **GENER DE 2017**

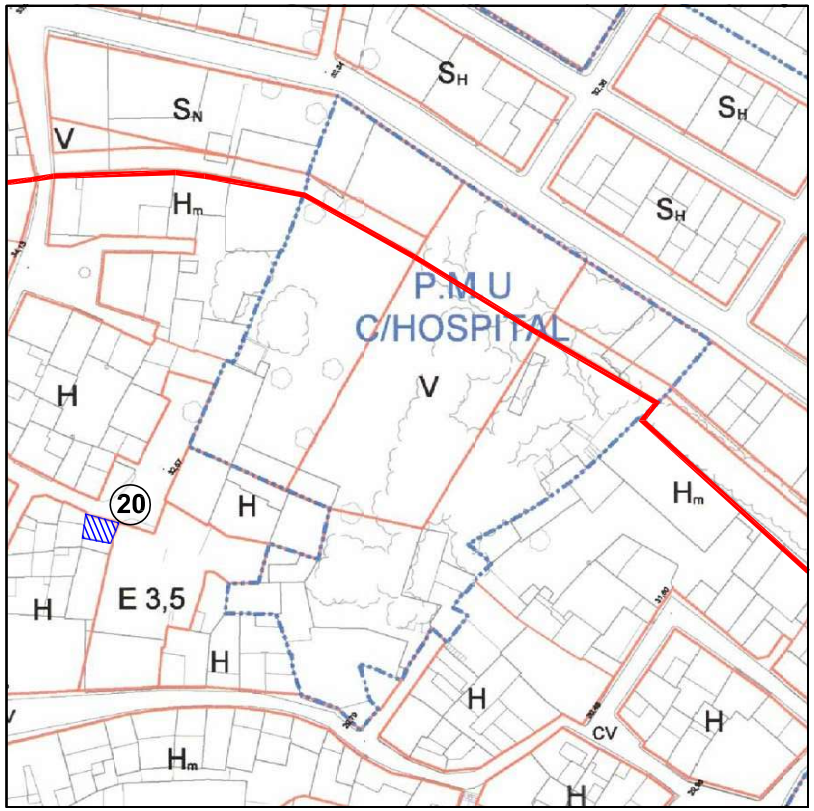

ORDENACIÓ SÒL URBÀ. PERALADA
QUALIFICACIÓ DEL SÒL: CENTRE HISTÒRIC (Clau H)
Cartografia base: Plànol Ordenació 0.2.1 POUM

ORTOFOTOPLANOL
Font: Institut Cartogràfic i Geològic de Catalunya

Referència Cadastral:	**0842432EG0804S0001AX**
Carrer:	**Plaça dels Ollers**
Traçat Muralla	**NO**
Intervenció arqueològica previ a edificació	**SI**
Usos	**Art. 32 POUM**

AJUNTAMENT DE PERALADA

MODIFICACIÓ PUNTUAL POUM NUM. 3
EDIFICACIÓ DELS ESPAIS INEDIFICATS

FITXES IDENTIFICATIVES
ORDENACIÓ SÒL URBÀ. PERALADA
E. 1/1000 (DIN A-3)
FITXA NUM. 20 **GENER DE 2017**

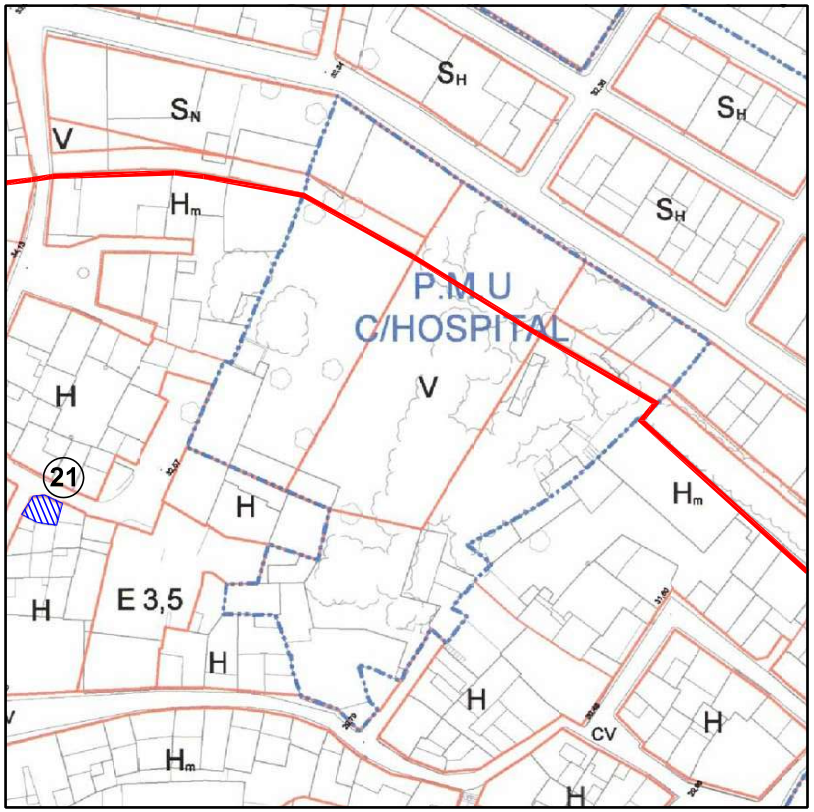

ORDENACIÓ SÒL URBÀ. PERALADA
QUALIFICACIÓ DEL SÒL: CENTRE HISTÒRIC (Clau H)
Cartografia base: Plànol Ordenació 0.2.1 POUM

ORTOFOTOPLANOL
Font: Institut Cartogràfic i Geològic de Catalunya

Referència Cadastral:	**0842430EG0804S0001HX**
Carrer:	**Plaça dels Ollers**
Traçat Muralla	**NO**
Intervenció arqueològica previ a edificació	**SI**
Usos	**Art. 32 POUM**

AJUNTAMENT DE PERALADA

MODIFICACIÓ PUNTUAL POUM NUM. 3
EDIFICACIÓ DELS ESPAIS INEDIFICATS

FITXES IDENTIFICATIVES
ORDENACIÓ SÒL URBÀ. PERALADA
E. 1/1000 (DIN A-3)
FITXA NUM. 21 **GENER DE 2017**

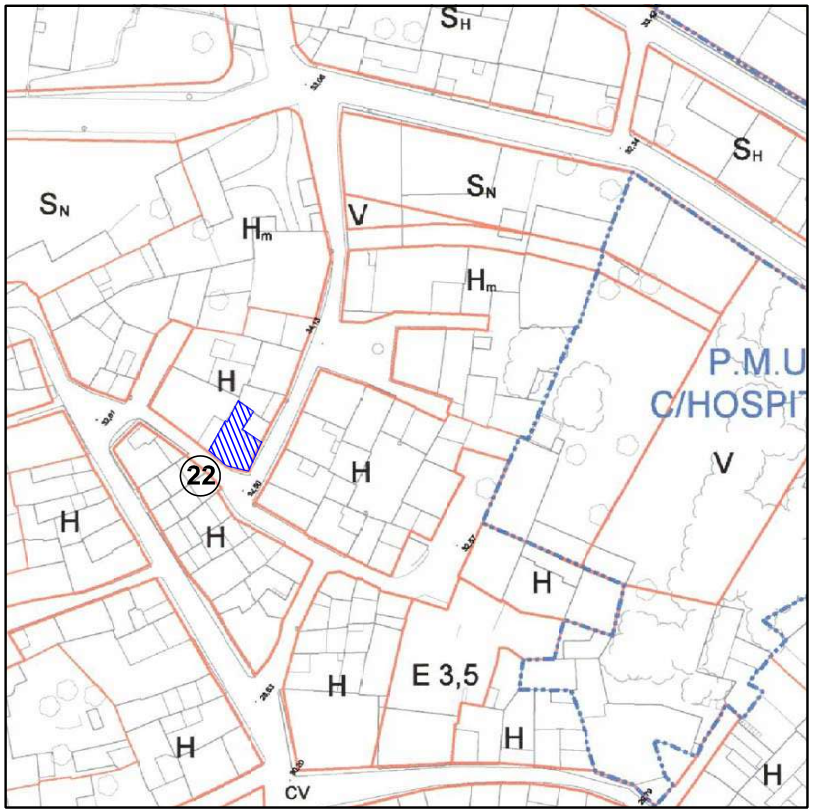

ORDENACIÓ SÒL URBÀ. PERALADA
QUALIFICACIÓ DEL SÒL: CENTRE HISTÒRIC (Clau H)
Cartografia base: Plànol Ordenació 0.2.1 POUM

ORTOFOTOPLANOL
Font: Institut Cartogràfic i Geològic de Catalunya

Referència Cadastral:	**0843406EG0804S0001QX**
Carrer:	**Garriguella**
Traçat Muralla	**NO**
Intervenció arqueològica previ a edificació	**SI**
Usos	**Art. 32 POUM**

AJUNTAMENT DE PERALADA

MODIFICACIÓ PUNTUAL POUM NUM. 3
EDIFICACIÓ DELS ESPAIS INEDIFICATS

FITXES IDENTIFICATIVES
ORDENACIÓ SÒL URBÀ. PERALADA
E. 1/1000 (DIN A-3)
FITXA NUM. 22 **GENER DE 2017**

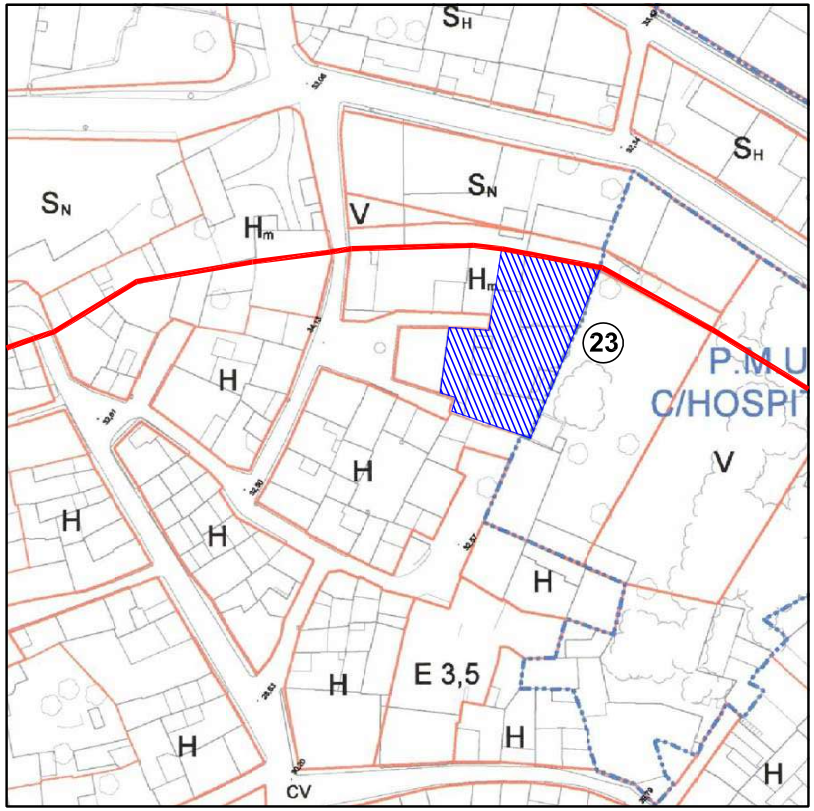

ORDENACIÓ SÒL URBÀ. PERALADA
QUALIFICACIÓ DEL SÒL: CENTRE HISTÒRIC (Clau H)
Cartografia base: Plànol Ordenació 0.2.1 POUM

ORTOFOTOPLANOL
Font: Institut Cartogràfic i Geològic de Catalunya

Referència Cadastral:	0842405EG0804S0001PX
Carrer:	Plaça Garriguella
Traçat Muralla Separacio muralla/edificacio	SI 5 m.
Intervenció arqueològica previ a edificació	SI
Usos	Art. 32 POUM

AJUNTAMENT DE PERALADA

MODIFICACIÓ PUNTUAL POUM NUM. 3
EDIFICACIÓ DELS ESPAIS INEDIFICATS

FITXES IDENTIFICATIVES
ORDENACIÓ SÒL URBÀ. PERALADA
E. 1/1000 (DIN A-3)
FITXA NUM. 23 **GENER DE 2017**

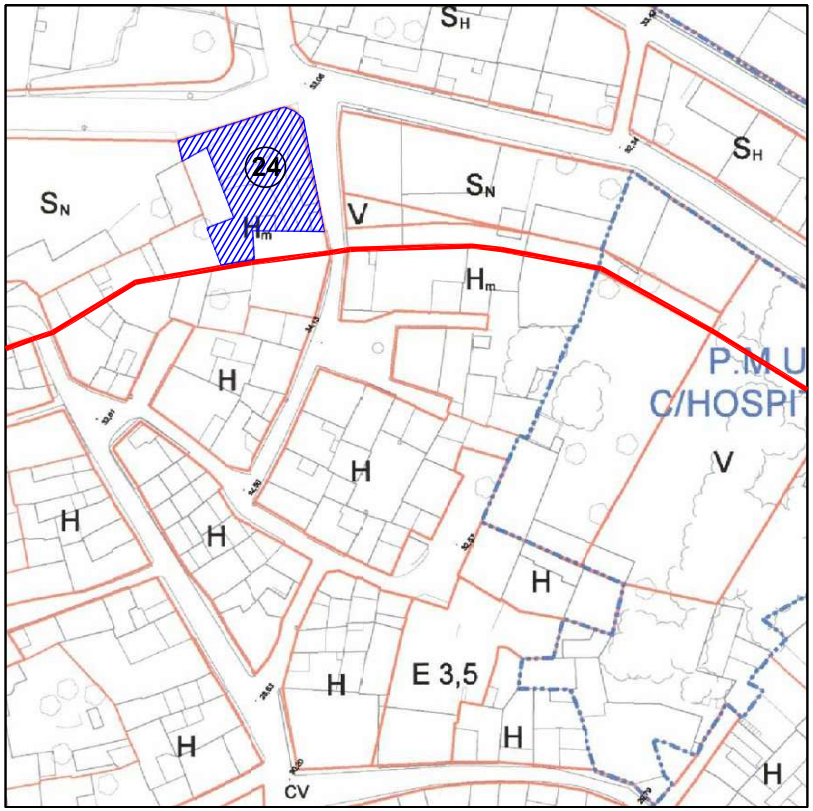

ORDENACIÓ SÒL URBÀ. PERALADA
QUALIFICACIÓ DEL SÒL: CENTRE HISTÒRIC (Clau H)
Cartografia base: Plànol Ordenació 0.2.1 POUM

ORTOFOTOPLANOL
Font: Institut Cartogràfic i Geològic de Catalunya

Referència Cadastral:	**0843402EG0804S0001AX**
Carrer:	**Garriguella/D. Clos**
Traçat Muralla **Separacio muralla/edificacio**	**SI** **9.40 m / 5.00 m.**
Intervenció arqueològica previ a edificació	**SI**
Usos	**Art. 32 POUM**

AJUNTAMENT DE PERALADA

MODIFICACIÓ PUNTUAL POUM NUM. 3
EDIFICACIÓ DELS ESPAIS INEDIFICATS

FITXES IDENTIFICATIVES
ORDENACIÓ SÒL URBÀ. PERALADA
E. 1/1000 (DIN A-3)
FITXA NUM. 24 **GENER DE 2017**

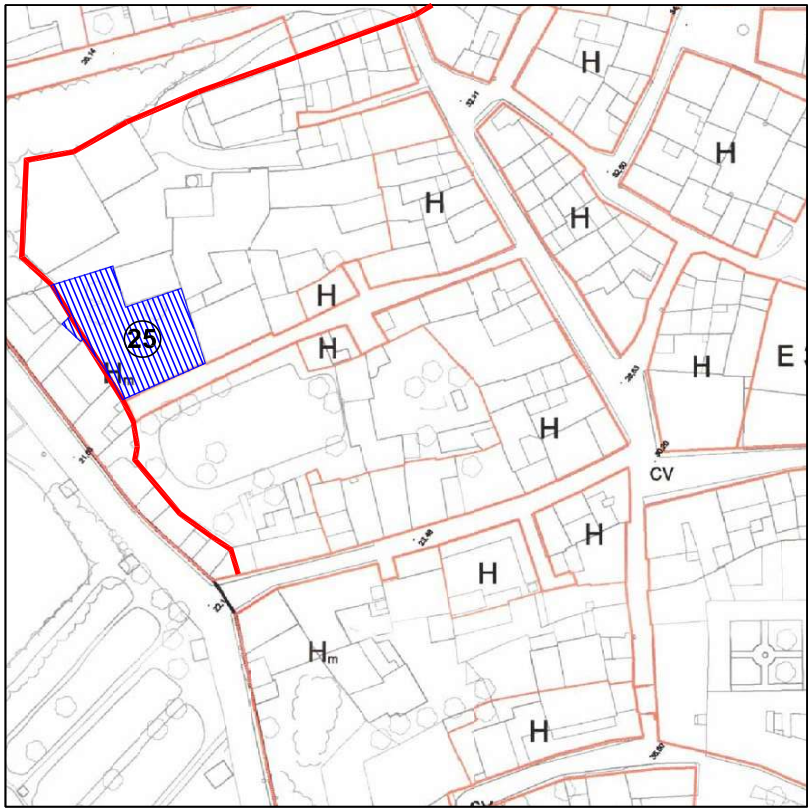

ORDENACIÓ SÒL URBÀ. PERALADA
QUALIFICACIÓ DEL SÒL: CENTRE HISTÒRIC (Clau Hm)
Cartografia base: Plànol Ordenació 0.2.1 POUM

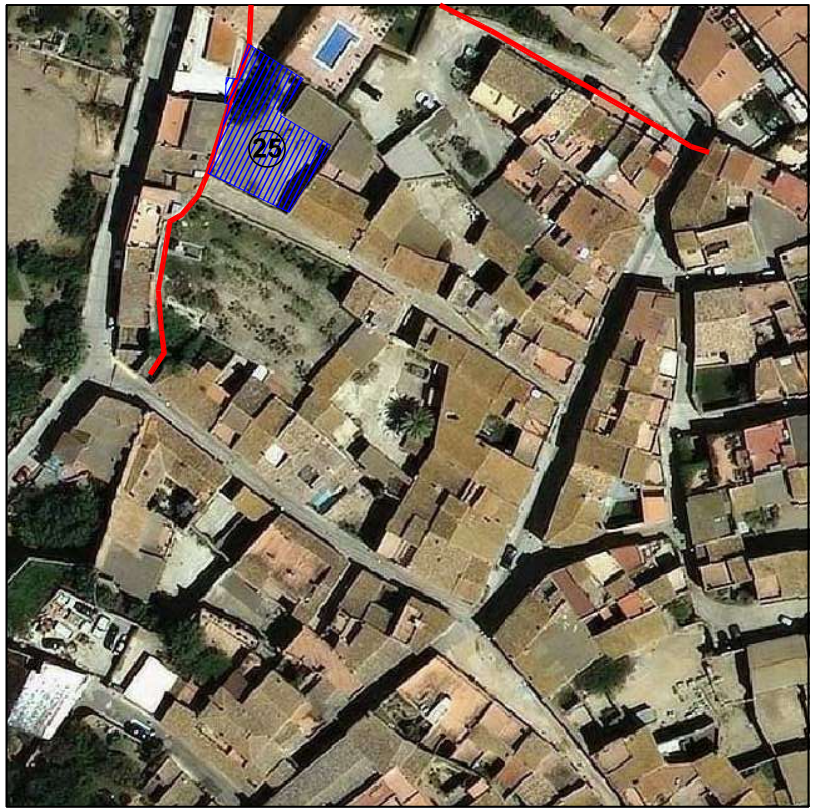

ORTOFOTOPLANOL
Font: Institut Cartogràfic i Geològic de Catalunya

Referència Cadastral:	**0743915EG0804S0001FX**
Carrer:	**De la Volta**
Traçat Muralla **Separacio muralla/edificacio**	**SI** **5 m.**
Intervenció arqueològica previ a edificació	**SI**
Usos	**Art. 32 POUM**

AJUNTAMENT DE PERALADA

MODIFICACIÓ PUNTUAL POUM NUM. 3
EDIFICACIÓ DELS ESPAIS INEDIFICATS

FITXES IDENTIFICATIVES
ORDENACIÓ SÒL URBÀ. PERALADA
E. 1/1000 (DIN A-3)

FITXA NUM. 25 **GENER DE 2017**

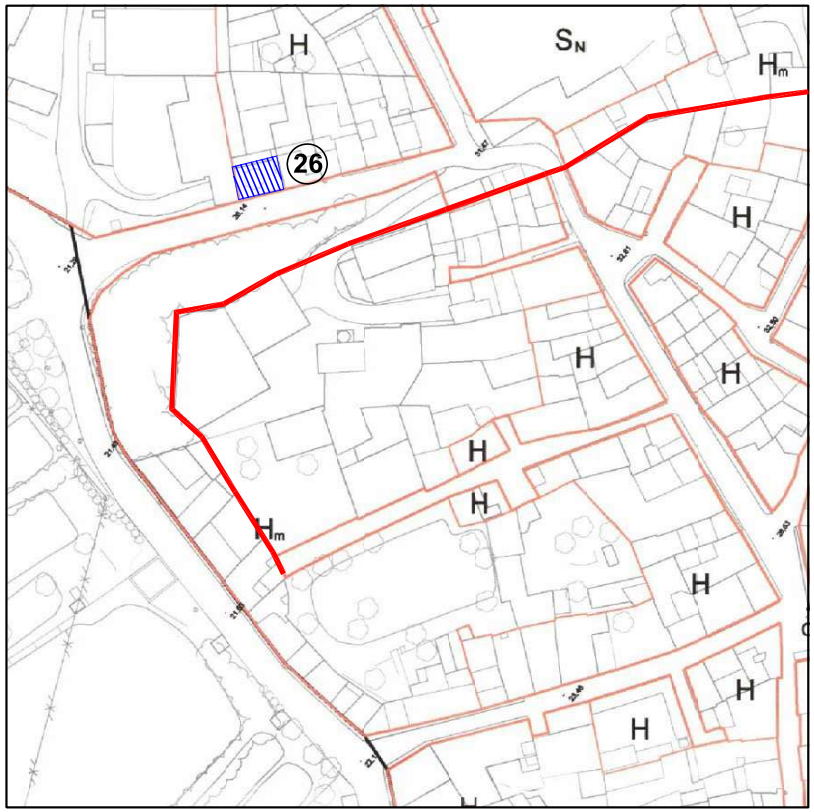

ORDENACIÓ SÒL URBÀ. PERALADA
QUALIFICACIÓ DEL SÒL: CENTRE HISTÒRIC (Clau Hm)
Cartografia base: Plànol Ordenació 0.2.1 POUM

ORTOFOTOPLANOL
Font: Institut Cartogràfic i Geològic de Catalunya

Referència Cadastral:	**0844313EG0804S0001GX**
Carrer:	**Antón Tuyet**
Traçat Muralla	**NO**
Intervenció arqueològica previ a edificació	**SI**
Usos	**Art. 32 POUM**

AJUNTAMENT DE PERALADA

MODIFICACIÓ PUNTUAL POUM NUM. 3
EDIFICACIÓ DELS ESPAIS INEDIFICATS

FITXES IDENTIFICATIVES
ORDENACIÓ SÒL URBÀ. PERALADA
E. 1/1000 (DIN A-3)

FITXA NUM. 26 **GENER DE 2017**

MODIFICACIÓ PUNTUAL NÚM. 3 POUM PERALADA

EDIFICACIÓ DELS ESPAIS INEDIFICATS
AL CENTRE HISTORIC DE PERALADA I VILANOVA DE LA MUGA
MODIFICACIÓ CONDICIONS FORMALS FAÇANES

AJUNTAMENT DE PERALADA

SERVEIS TÈCNICS MUNICIPALS
juny de 2018

CPISR-1 C FRANCESC OLIVA SANS

Firmado digitalmente por CPISR-1 C FRANCESC OLIVA SANS
Fecha: 2018.09.05 20:02:08 +02'00'

II.2 . FITXES IDENTIFICATIVES I PLÀNOLS DE VILANOVA DE LA MUGA

TR1 RESTES TORRE

T1 TRAM MURALLA 1

T2 TRAM MURALLA 2

T3 TRAM MURALLA 3

TR2 RESTES TORRE

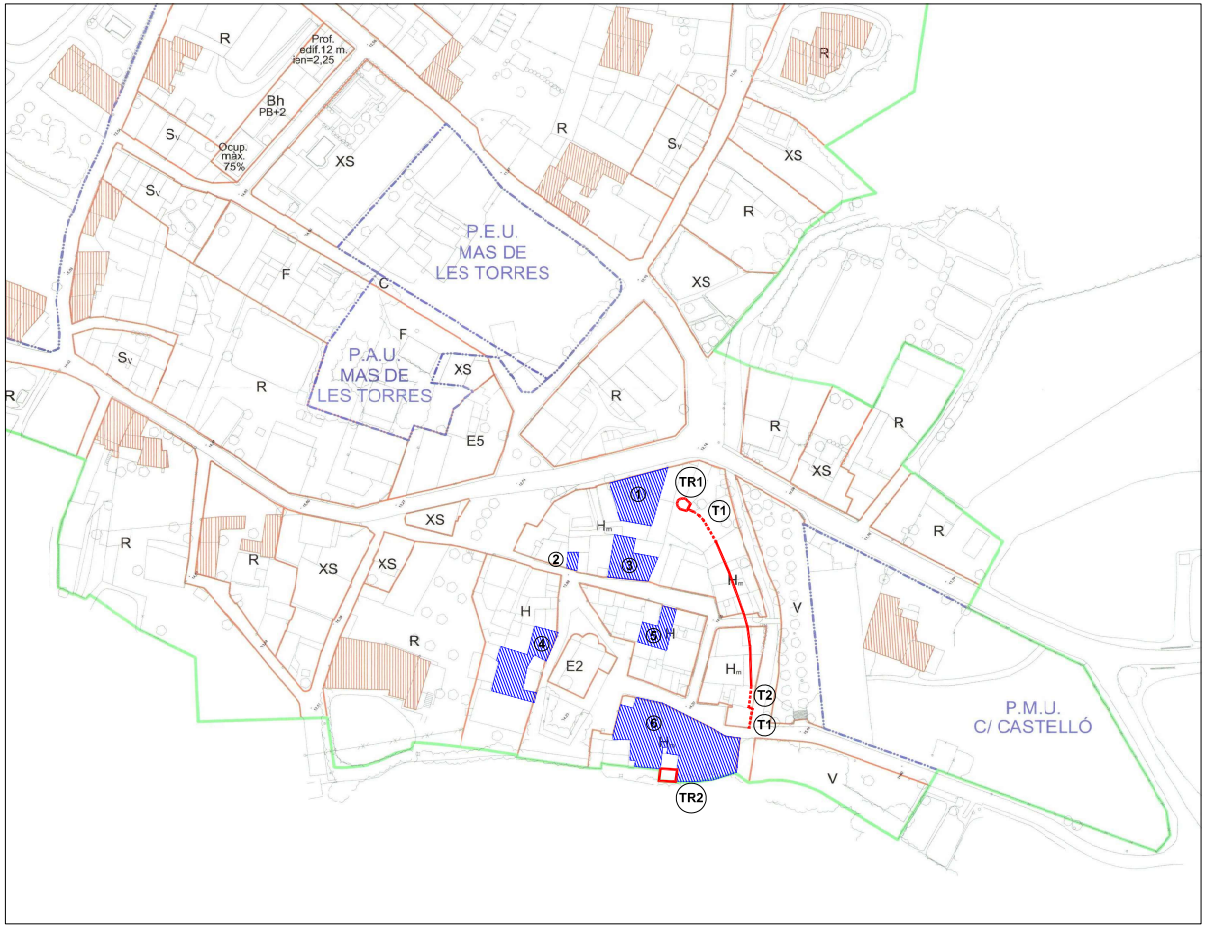

RECINTE DE MURALLES

Recinte

TRAMS VISIBLES DE MURALLES

Segon recinte

ESPAIS INEDIFICATS
OBJECTE DE LA MODIFICACIÓ
VILANOVA DE LA MUGA

Cartografia base: Plànol Ordenació 0.2.13 POUM

AJUNTAMENT DE PERALADA

MODIFICACIÓ PUNTUAL POUM NUM. 3
EDIFICACIÓ DELS ESPAIS INEDIFICATS

RECINTES MURALLES
ORDENACIÓ SÒL URBÀ. VILANOVA DE LA MUGA
E. 1/1000 (DIN A-2)
PLÀNOL NUM. 1 GENER DE 2017

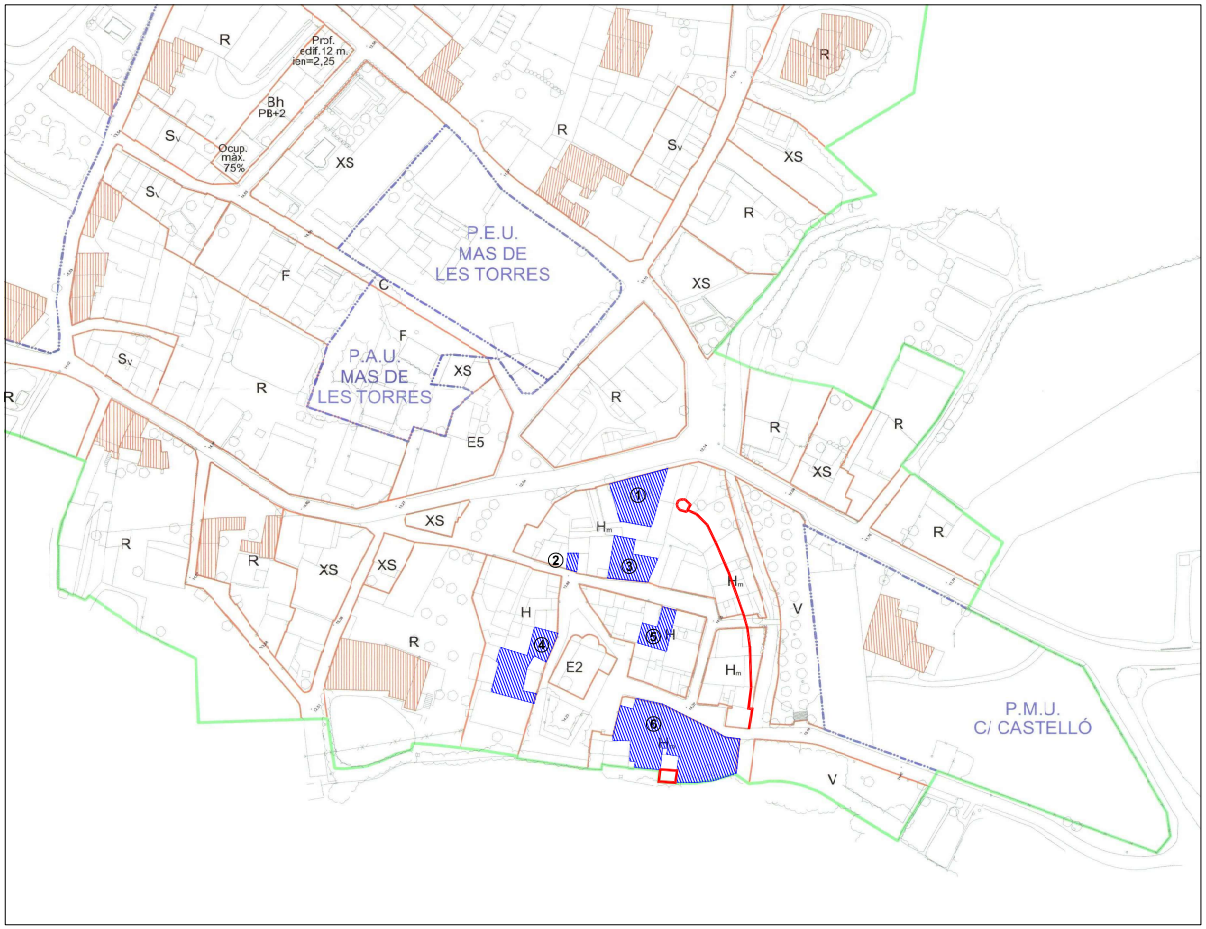

RECINTE DE MURALLES

Recinte

ESPAIS INEDIFICATS
OBJECTE DE LA MODIFICACIÓ
VILANOVA DE LA MUGA

Cartografia base: Plànol Ordenació 0.2.13 POUM

AJUNTAMENT DE PERALADA

MODIFICACIÓ PUNTUAL POUM NUM. 3
EDIFICACIÓ DELS ESPAIS INEDIFICATS

AMBITS OBJECTE MODIFICACIÓ
ORDENACIÓ SOL URBÀ. VILANOVA DE LA MUGA
E. 1/1000 (DIN A-2)
PLÀNOL NUM. 2 GENER DE 2017

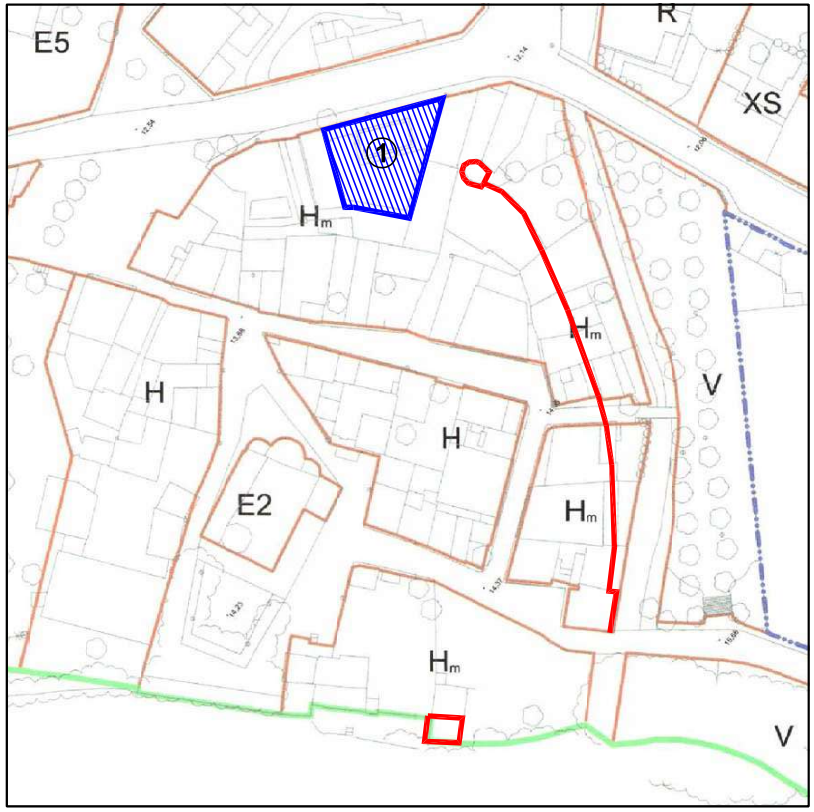

ORDENACIÓ SÒL URBÀ. PERALADA
QUALIFICACIÓ DEL SÒL: CENTRE HISTÒRIC (Clau Hm)
Cartografia base: Plànol Ordenació 0.2.13 POUM

ORTOFOTOPLANOL
Font: Institut Cartogràfic i Geològic de Catalunya

Referència Cadastral:	**3610502EG0831S0001LY**
Carrer:	**Castelló**
Traçat Muralla	**NO**
Intervenció arqueològica previ a edificació	**SI**
Usos	**Art. 32 POUM**

AJUNTAMENT DE PERALADA

MODIFICACIÓ PUNTUAL POUM NUM. 3
EDIFICACIÓ DELS ESPAIS INEDIFICATS

FITXES IDENTIFICATIVES
ORDENACIÓ SÒL URBÀ. PERALADA
E. 1/1000 (DIN A-3)

FITXA NUM. 1 **GENER DE 2017**

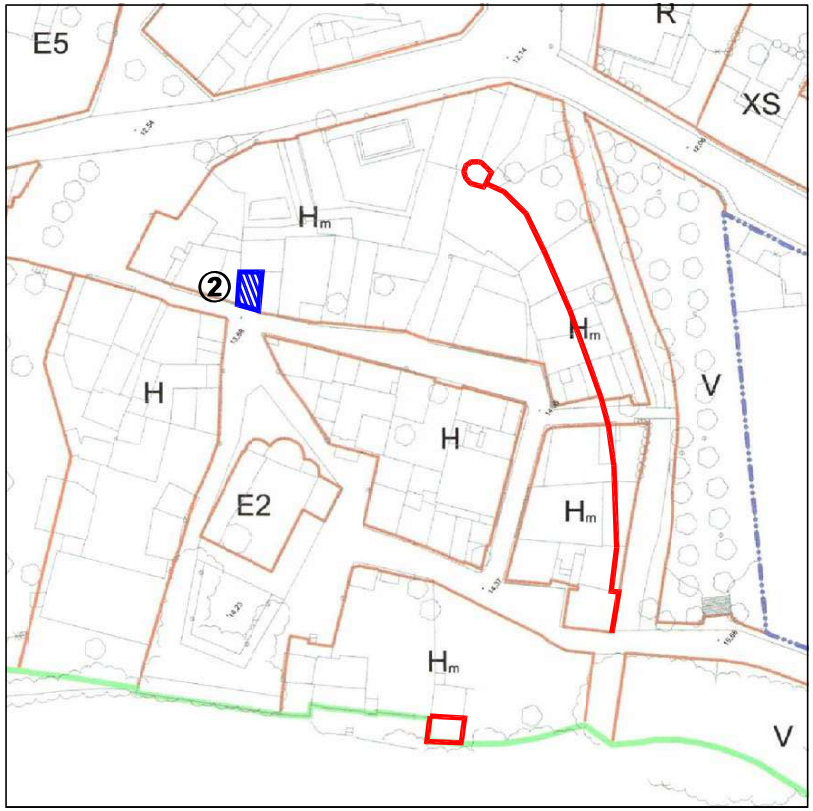

ORDENACIÓ SÒL URBÀ. PERALADA
QUALIFICACIÓ DEL SÒL: CENTRE HISTÒRIC (Clau Hm)
Cartografia base: Plànol Ordenació 0.2.13 POUM

ORTOFOTOPLANOL
Font: Institut Cartogràfic i Geològic de Catalunya

Referència Cadastral:	**3610512EG0831S0001DY**
Carrer:	**Del Fort**
Traçat Muralla	**NO**
Intervenció arqueològica previ a edificació	**SI**
Usos	**Art. 32 POUM**

AJUNTAMENT DE PERALADA

MODIFICACIÓ PUNTUAL POUM NUM. 3
EDIFICACIÓ DELS ESPAIS INEDIFICATS

FITXES IDENTIFICATIVES
ORDENACIÓ SÒL URBÀ. PERALADA
E. 1/1000 (DIN A-3)
FITXA NUM. 2 **GENER DE 2017**

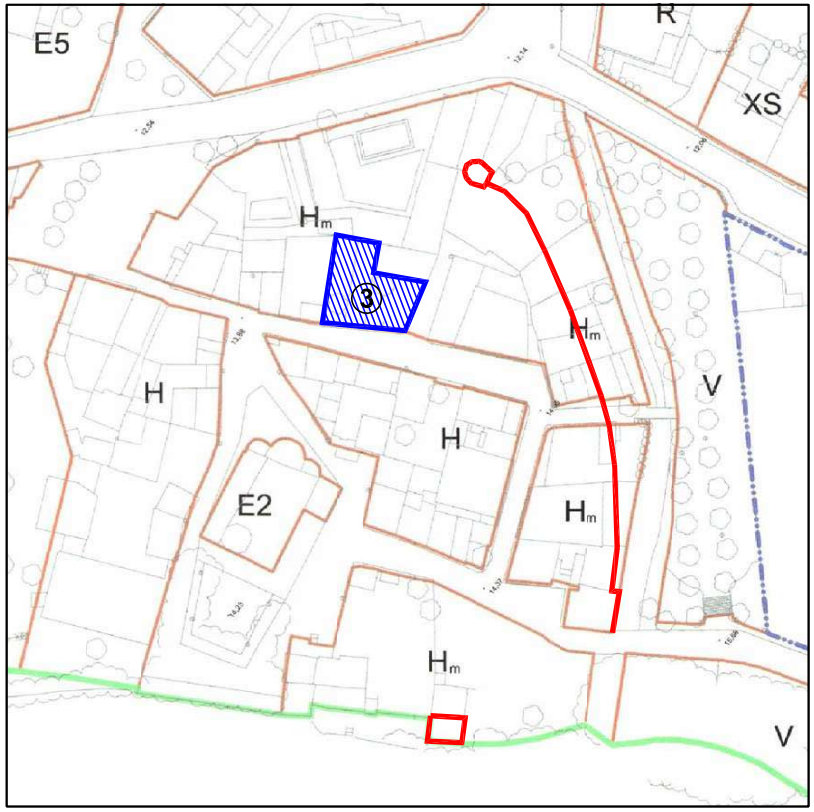

ORDENACIÓ SÒL URBÀ. PERALADA
QUALIFICACIÓ DEL SÒL: CENTRE HISTÒRIC (Clau Hm)
Cartografia base: Plànol Ordenació 0.2.13 POUM

ORTOFOTOPLANOL
Font: Institut Cartogràfic i Geològic de Catalunya

Referència Cadastral:	**3610510EG0831S0001KY**
Carrer:	**Del Fort**
Traçat Muralla	**NO**
Intervenció arqueològica previ a edificació	**SI**
Usos	**Art. 32 POUM**

AJUNTAMENT DE PERALADA

MODIFICACIÓ PUNTUAL POUM NUM. 3
EDIFICACIÓ DELS ESPAIS INEDIFICATS

FITXES IDENTIFICATIVES
ORDENACIÓ SÒL URBÀ. PERALADA
E. 1/1000 (DIN A-3)

FITXA NUM. 3 **GENER DE 2017**

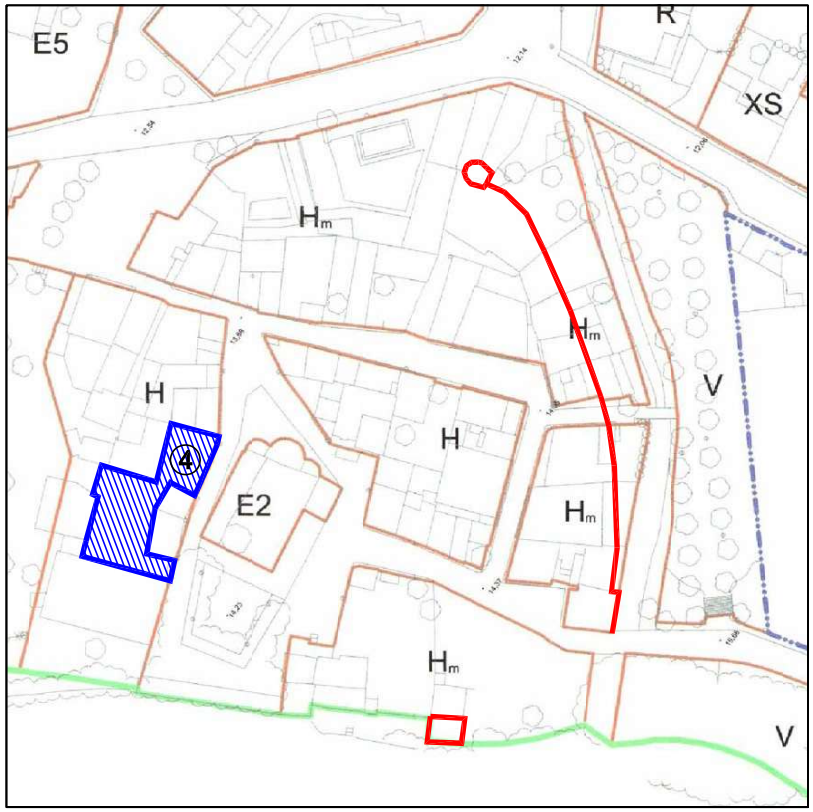

ORDENACIÓ SÒL URBÀ. PERALADA
QUALIFICACIÓ DEL SÒL: CENTRE HISTÒRIC (Clau H)
Cartografia base: Plànol Ordenació 0.2.13 POUM

ORTOFOTOPLANOL
Font: Institut Cartogràfic i Geològic de Catalunya

Referència Cadastral:	**3511701EG0831S0001IY**
Carrer:	**Plaça de l'Església**
Traçat Muralla	**NO**
Intervenció arqueològica previ a edificació	**SI**
Usos	**Art. 32 POUM**

AJUNTAMENT DE PERALADA

MODIFICACIÓ PUNTUAL POUM NUM. 3
EDIFICACIÓ DELS ESPAIS INEDIFICATS

FITXES IDENTIFICATIVES
ORDENACIÓ SÒL URBÀ. PERALADA
E. 1/1000 (DIN A-3)

FITXA NUM. 4 **GENER DE 2017**

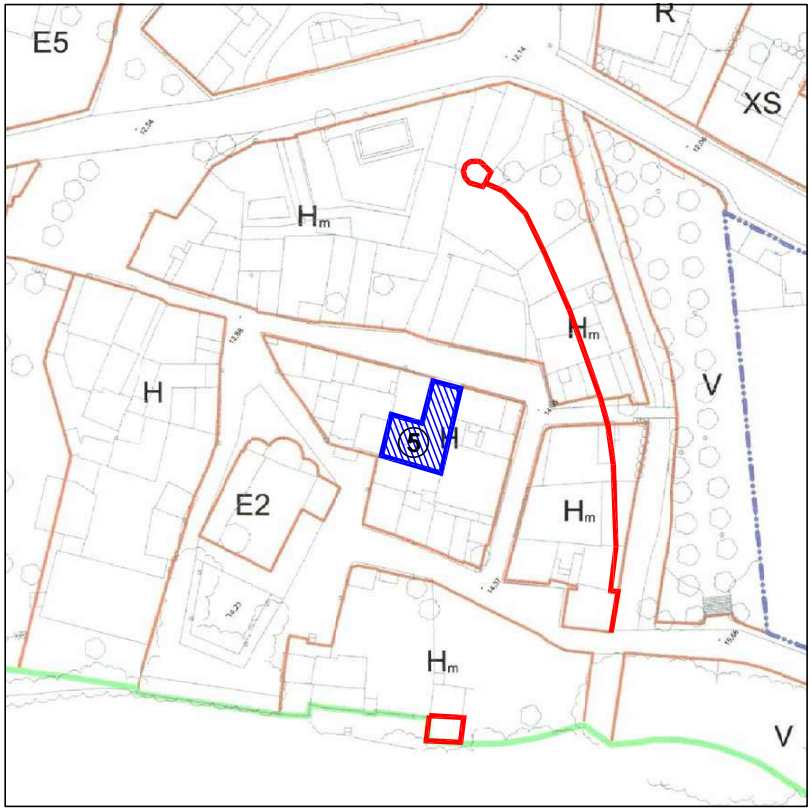

ORDENACIÓ SÒL URBÀ. PERALADA
QUALIFICACIÓ DEL SÒL: CENTRE HISTÒRIC (Clau H)
Cartografia base: Plànol Ordenació 0.2.13 POUM

ORTOFOTOPLANOL
Font: Institut Cartogràfic i Geològic de Catalunya

Referència Cadastral:	**3610904EG0831S0001UY**
Carrer:	**Del Fort**
Traçat Muralla	**NO**
Intervenció arqueològica previ a edificació	**SI**
Usos	**Art. 32 POUM**

AJUNTAMENT DE PERALADA

MODIFICACIÓ PUNTUAL POUM NUM. 3
EDIFICACIÓ DELS ESPAIS INEDIFICATS

FITXES IDENTIFICATIVES
ORDENACIÓ SÒL URBÀ. PERALADA
E. 1/1000 (DIN A-3)

FITXA NUM. 5 **GENER DE 2017**

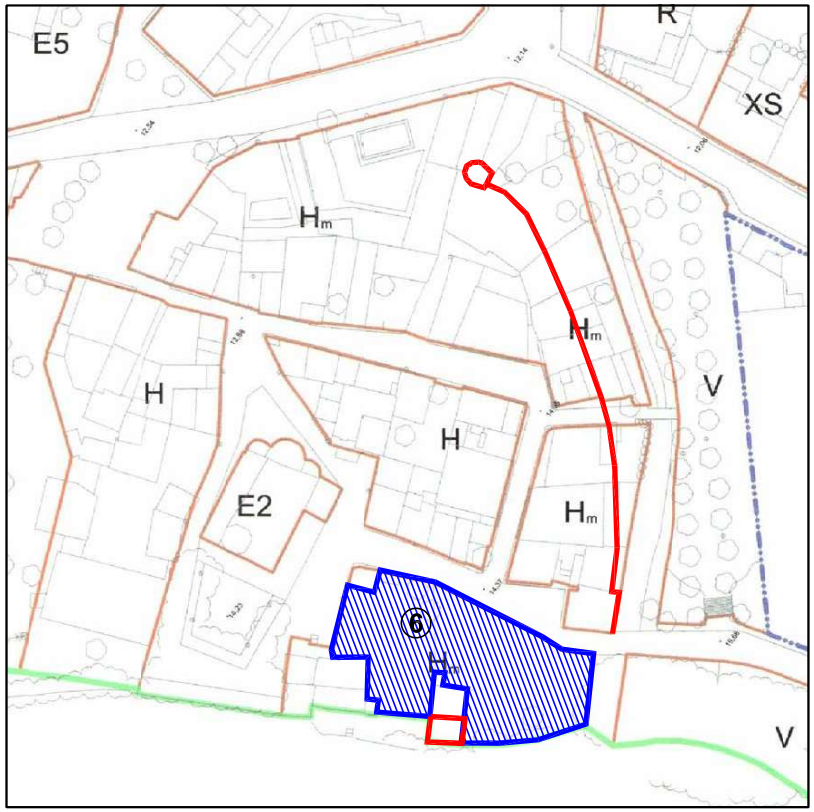

ORDENACIÓ SÒL URBÀ. PERALADA
QUALIFICACIÓ DEL SÒL: CENTRE HISTÒRIC (Clau H)
Cartografia base: Plànol Ordenació 0.2.13 POUM

ORTOFOTOPLANOL
Font: Institut Cartogràfic i Geològic de Catalunya

Referència Cadastral:	3610201EG0831S0001ZY 3610202EG0831S0001UY
Carrer:	De l'Església
Traçat Muralla Separacio torre/edificacio	Antiga torre 5 m.
Intervenció arqueològica previ a edificació	SI
Usos	Art. 32 POUM

Notes:
Qualsevol intervenció tindrà que contemplar:

1. Separacions mínimes entorn torre: 5 m
2. Espai enjardinat entorn torre
3. Preservar visuals torre desde els vials.
4. Restauració estructural i de façanes torre
5. Tramitació projecte Departament de Cultura
6. La ordenació d'aquest àmbit es realitzarà a traves d'un Pla Especial específic per aquest sector

AJUNTAMENT DE PERALADA

MODIFICACIÓ PUNTUAL POUM NUM. 3
EDIFICACIÓ DELS ESPAIS INEDIFICATS

FITXES IDENTIFICATIVES
ORDENACIÓ SÒL URBÀ. PERALADA
E. 1/1000 (DIN A-3)

FITXA NUM .6 **GENER DE 2017**

MODIFICACIÓ PUNTUAL NÚM. 3 POUM PERALADA

EDIFICACIÓ DELS ESPAIS INEDIFICATS
AL CENTRE HISTORIC DE PERALADA I VILANOVA DE LA MUGA
MODIFICACIÓ CONDICIONS FORMALS FAÇANES

AJUNTAMENT DE PERALADA

SERVEIS TÈCNICS MUNICIPALS
Juny de 2018

III. FITXES IDENTIFICATIVES DE SEPARACIONS EDIFICACIÓ -MURALLA

FITXES NUMS: 1, 12, 13, 14, 15, 17, 18, 19, 23, 24 i 25 (PERALADA)
FITXES NUMS: 6 (VILANOVA DE LA MUGA)

CPISR-1 C FRANCESC OLIVA SANS

Firmado digitalmente por CPISR-1 C FRANCESC OLIVA SANS
Fecha: 2018.09.07 16:28:27 +02'00'

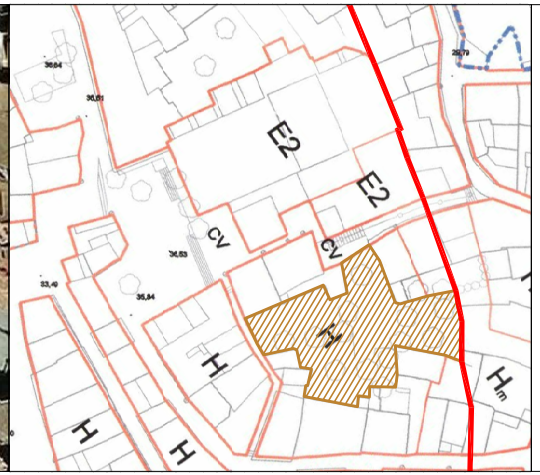

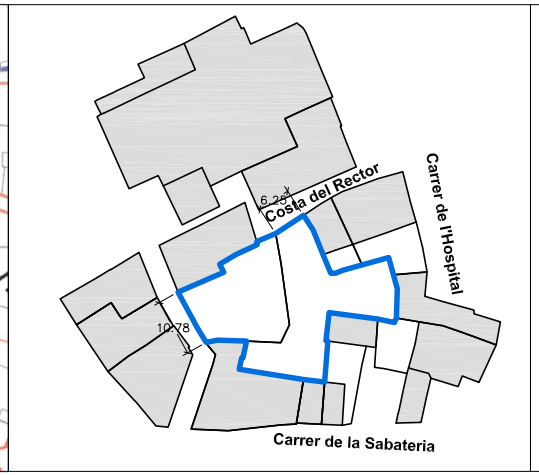

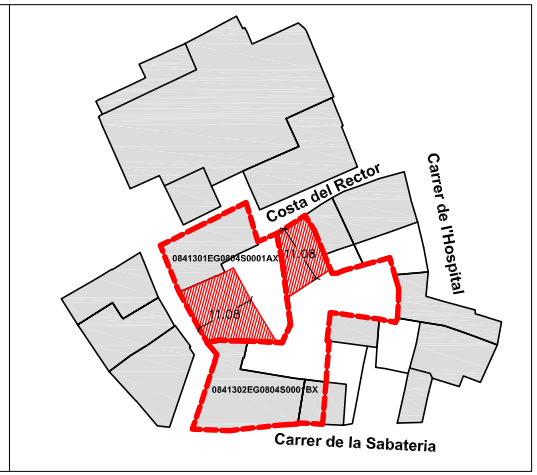

Traçat visible de la muralla

ORTOFOTOPLANOL

Font: Institut Cartogràfic i Geològic de Catalunya

ORDENACIÓ SÒL URBÀ. PERALADA

QUALIFICACIÓ DEL SÒL: CENTRE HISTÒRIC (Clau H)

Cartografia base: Plànol Ordenació 0.2.1 POUM

ESPAI SENSE EDIFICAR

Espai d'estudi

PARCEL·LES AFECTADES

Àrea ocupable

e: 1/1000

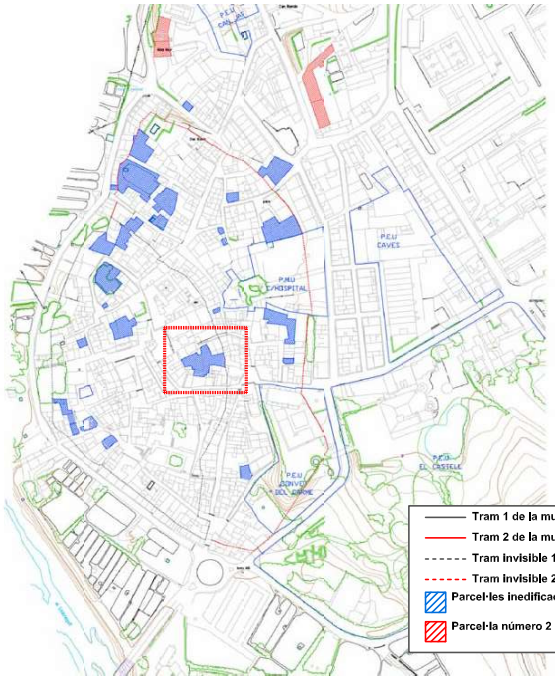

e: 1/5000

Vista 1

Vista 2

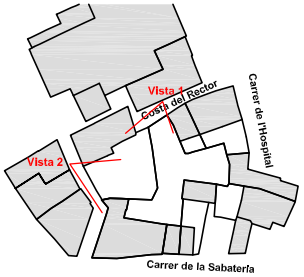

	POUM	0841301EG0804S0001AX	0841302EG0804S0001BX
Front de parcel·la	4m ≤ x ≥ 12m	10,78 m	6,25 m
Línia de façana	Alineació al carrer	Alineació al carrer	Alineació al carrer
Superfície de parcel·la	≥35m²	427,95 m²	653,42 m²
Superfície ocupada		156,16 m²	257,41 m²
Ocupació actual	75%	36,49%	39,39%
Profunditat edificable	Mitjana de les profunditats edificables de les cases que componen l'illa, sempre i quan sigui superior a 10m i inferior a 13m.	11,08 m	11,08 m
Superfície ocupable PB		145,58 m²	89,94 m²
Nombre de plantes	Carrer ≤ 5m	PB + PP	PB + PP
Carrer		Costa del Rector	Carreró de l'Església
Traçat Muralla		Si	Si
Separacio muralla/edificacio		23 m	11,34 m
Usos		Art. 32 POUM	

* En compliment de **l'Article 32. Zona H. Centre Històric a conservar i rehabilitar** del *Capítol I. Zones* del *TÍTOL IV. REGULACIÓ DELS USOS I INTENSITATS DE LES ZONES*.

* En tots els solars caldrà portar a terme una intervenció arqueològica prèvia a les obres d'edificació

Ajuntament de Peralada	Modificació puntual del POUM Núm. 3 EDIFICACIÓ DELS ESPAIS INEDIFICATS	Localització: Carrer Costa del Rector, 8. (17491) Peralada	e: 1/1000 (DIN A3)		FITXA NÚM.: 01
		FITXES IDENTIFICATIVES. ORDENACIÓ DEL SÒL URBÀ DE PERALADA	JULIOL 2017		

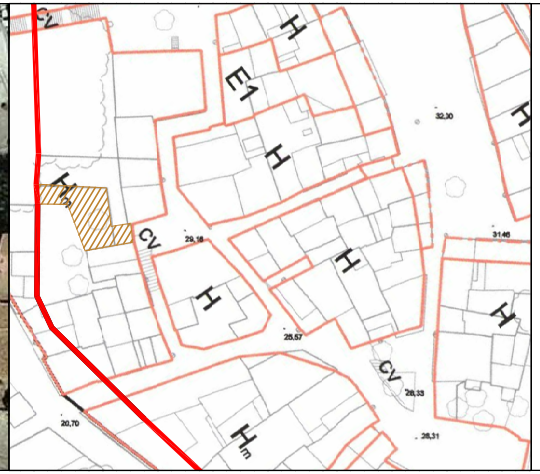

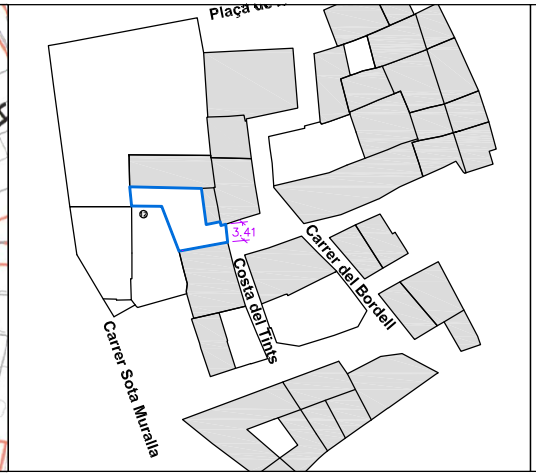

Traçat invisible de la muralla

ORTOFOTOPLANOL

Font: Institut Cartogràfic i Geològic de Catalunya

ORDENACIÓ SÒL URBÀ. PERALADA

QUALIFICACIÓ DEL SÒL: CENTRE HISTÒRIC (Clau H)

Cartografia base: Plànol Ordenació 0.2.1 POUM

ESPAI SENSE EDIFICAR

Espai d'estudi

PARCEL·LES AFECTADES

Àrea ocupable

e: 1/1000

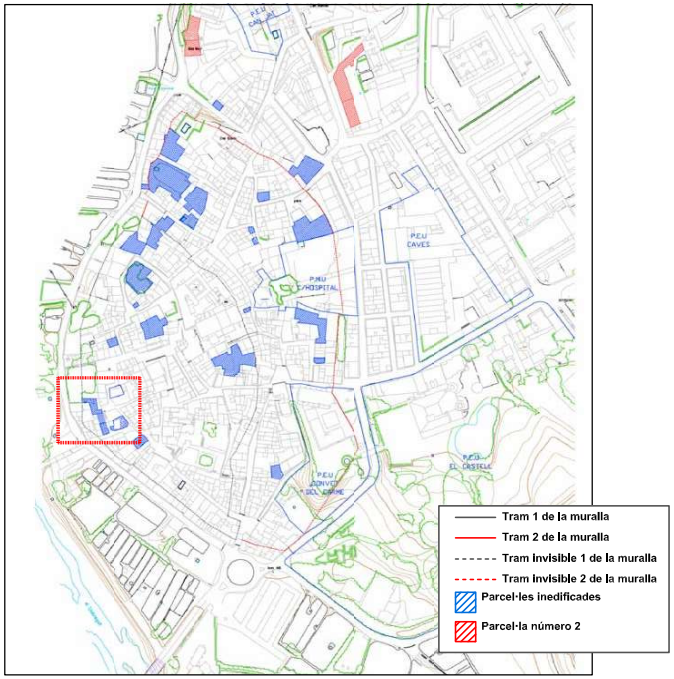

e: 1/5000

Vista 1

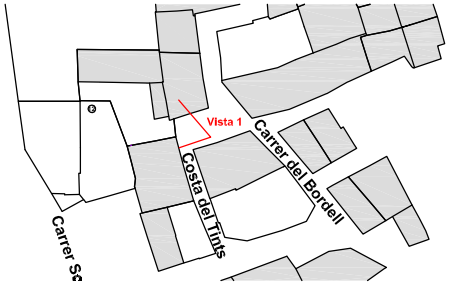

	POUM	0641903EG0804S0001MX
Front de parcel·la	4m ≤ x ≥ 12m	3,41 m
Línia de façana	Alineació al carrer	Alineació al carrer
Superfície de parcel·la	≥35m²	314,52 m²
Superfície ocupada		199,93 m²
Ocupació actual	75%	63,57%
Profunditat edificable	Mitjana de les profunditats edificables de les cases que componen l'illa, sempre i quan sigui superior a 10m i inferior a 13m.	12,66 m
Superfície ocupable PB		35,96 m²
Nombre de plantes	Carrer ≤ 5m	PB + PP
Carrer		Plaça del Bordell
Traçat Muralla		Si
Separacio muralla/edificacio		5,00 m
Usos		Art. 32 POUM

* En compliment de **l'Article 32. Zona H. Centre Històric a conservar i rehabilitar** del *Capítol I. Zones* del *TÍTOL IV. REGULACIÓ DELS USOS I INTENSITATS DE LES ZONES*.

* En tots els solars caldrà portar a terme una intervenció arqueològica prèvia a les obres d'edificació

Ajuntament de Peralada	**Modificació puntual del POUM Núm. 3** **EDIFICACIÓ DELS ESPAIS INEDIFICATS**	**Localització: Plaça del Bordell, 10. (17491) Peralada**	**e: 1/1000 (DIN A3)**	**FITXA NÚM.: 12**
		FITXES IDENTIFICATIVES. ORDENACIÓ DEL SÒL URBÀ DE PERALADA	**JULIOL 2017**	

Traçat visible de la muralla

ORTOFOTOPLANOL

Font: Institut Cartogràfic i Geològic de Catalunya

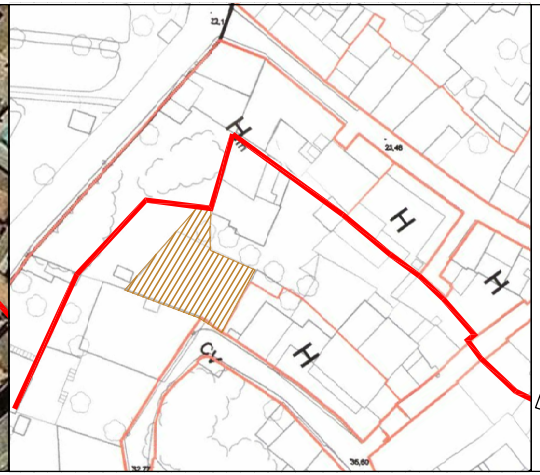

ORDENACIÓ SÒL URBÀ. PERALADA

QUALIFICACIÓ DEL SÒL: CENTRE HISTÒRIC (Clau H)

Cartografia base: Plànol Ordenació 0.2.1 POUM

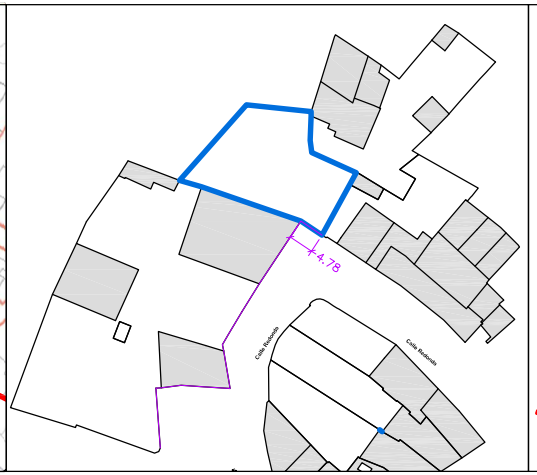

ESPAI SENSE EDIFICAR

Espai d'estudi

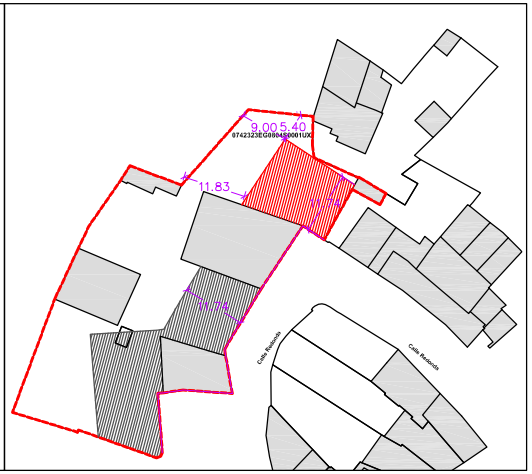

PARCEL·LES AFECTADES

Àrea ocupable

e: 1/1000

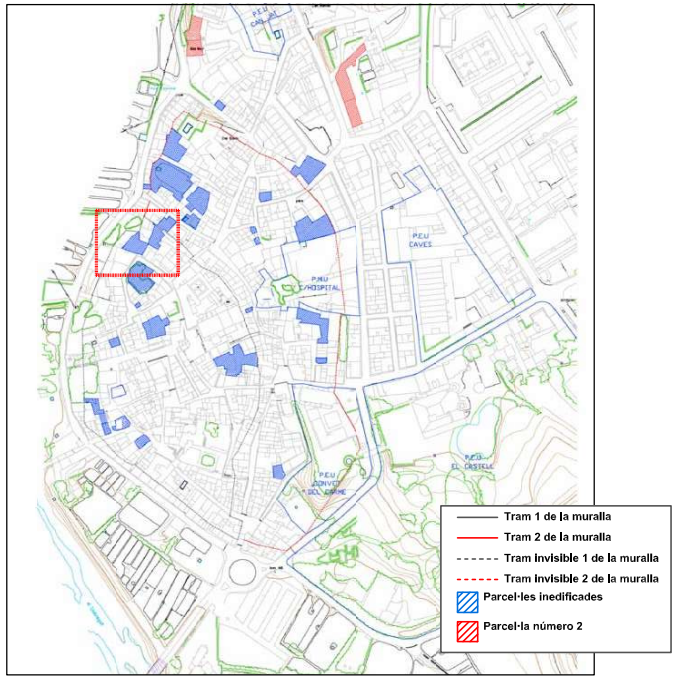

e: 1/5000

Vista 1

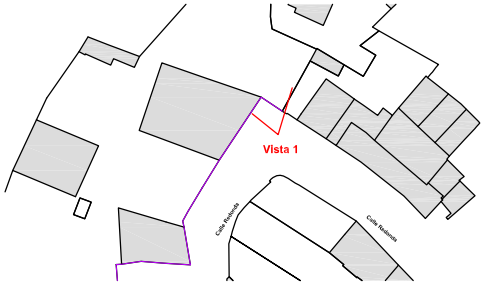

	POUM	0742323EG0804S0001UX
Front de parcel·la	4m ≤ x ≥ 12m	4,78 m
Línia de façana	Alineació al carrer	Alineació al carrer
Superfície de parcel·la	≥35m²	2051,80 m²
Superfície ocupada		522,96 m²
Ocupació actual	75%	25,49%
Profunditat edificable	Mitjana de les profunditats edificables de les cases que componen l'illa, sempre i quan sigui superior a 10m i inferior a 13m.	11,74 m
Superfície ocupable PB		205,79 m²
Nombre de plantes	Carrer ≤ 5m	PB + PP
Carrer		De la Ronda
Traçat Muralla		Si
Separacio muralla/edificacio		5.40 m - 9.00 m - 11.83 m
Usos		Art. 32 POUM

* En compliment de **l'Article 32. Zona H. Centre Històric a conservar i rehabilitar** del *Capítol I. Zones* del *TÍTOL IV. REGULACIÓ DELS USOS I INTENSITATS DE LES ZONES*.

* En tots els solars caldrà portar a terme una intervenció arqueològica prèvia a les obres d'edificació

Ajuntament de Peralada	Modificació puntual del POUM Núm. 3 EDIFICACIÓ DELS ESPAIS INEDIFICATS	Localització: De la Ronda, 8. (17491) Peralada	e: 1/1000 (DIN A3)		FITXA NÚM.: 13
		FITXES IDENTIFICATIVES. ORDENACIÓ DEL SÒL URBÀ DE PERALADA	JULIOL 2017		

Traçat visible de la muralla

ORTOFOTOPLANOL

Font: Institut Cartogràfic i Geològic de Catalunya

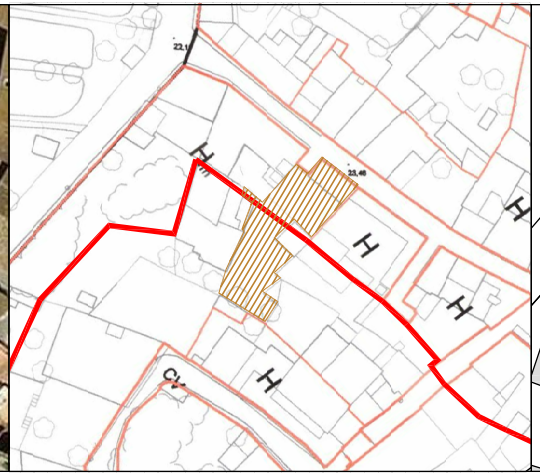

ORDENACIÓ SÒL URBÀ. PERALADA

QUALIFICACIÓ DEL SÒL: CENTRE HISTÒRIC (Clau H)

Cartografia base: Plànol Ordenació 0.2.1 POUM

ESPAI SENSE EDIFICAR

Espai d'estudi

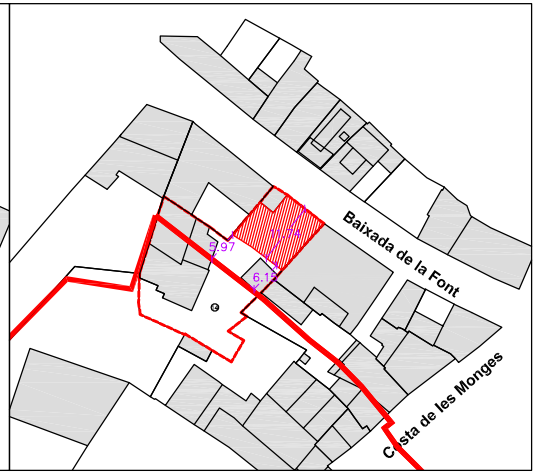

PARCEL·LES AFECTADES

Àrea ocupable

e: 1/1000

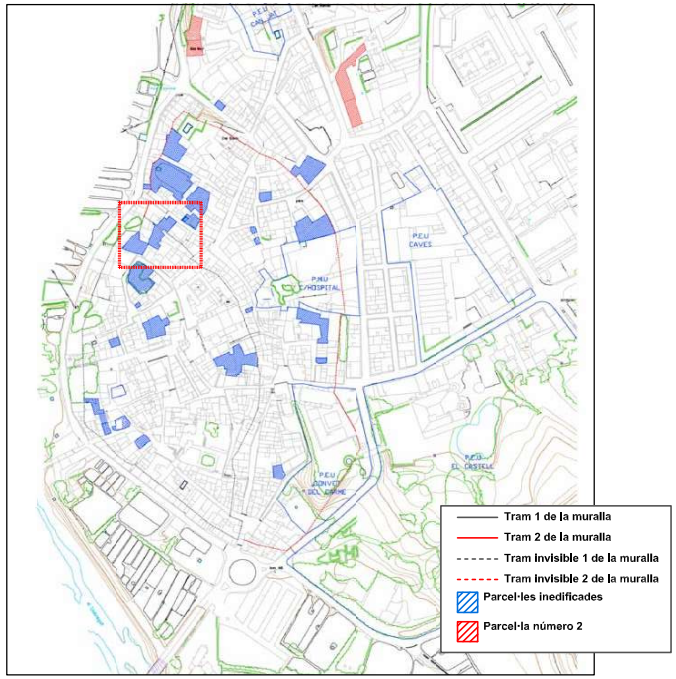

e: 1/5000

Vista 1

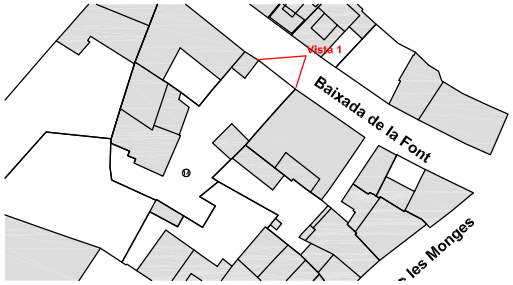

	POUM	0742303EG0804S0001LX
Front de parcel·la	4m ≤ x ≥ 12m	8,72 m
Línia de façana	Alineació al carrer	Alineació al carrer
Superfície de parcel·la	≥35m²	589,82 m²
Superfície ocupada		221,44 m²
Ocupació actual	75%	37,54%
Profunditat edificable	Mitjana de les profunditats edificables de les cases que componen l'illa, sempre i quan sigui superior a 10m i inferior a 13m.	11,74 m
Superfície ocupable PB		123,29 m²
Nombre de plantes	Carrer ≤ 5m	PB + PP
Carrer		De la Font
Traçat Muralla		Si
Separacio muralla/edificacio		5,97 m - 6.15 m.
Usos		Art. 32 POUM

* En compliment de **l'Article 32. Zona H. Centre Històric a conservar i rehabilitar** del *Capítol I. Zones* del *TÍTOL IV. REGULACIÓ DELS USOS I INTENSITATS DE LES ZONES*.

* En tots els solars caldrà portar a terme una intervenció arqueològica prèvia a les obres d'edificació

Traçat visible de la muralla

ORTOFOTOPLANOL

Font: Institut Cartogràfic i Geològic de Catalunya

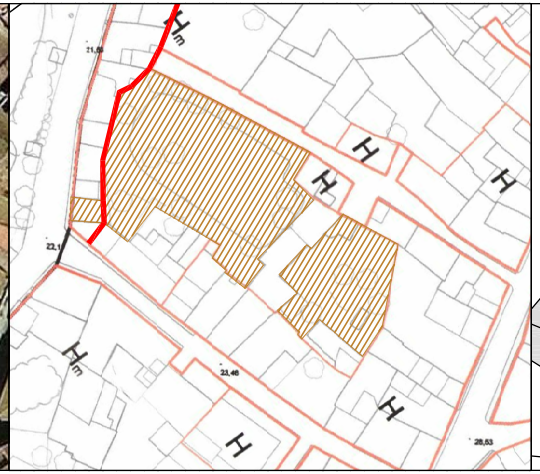

ORDENACIÓ SÒL URBÀ. PERALADA

QUALIFICACIÓ DEL SÒL: CENTRE HISTÒRIC (Clau H)

Cartografia base: Plànol Ordenació 0.2.1 POUM

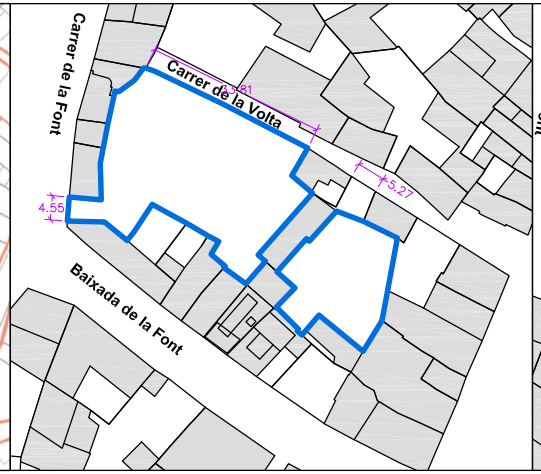

ESPAI SENSE EDIFICAR

Espai d'estudi

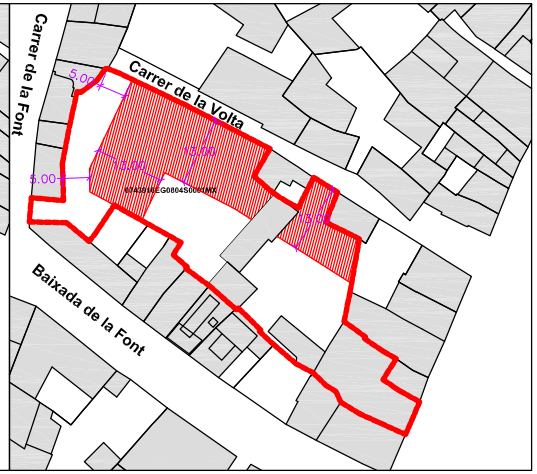

PARCEL·LES AFECTADES

Àrea ocupable

e: 1/1000

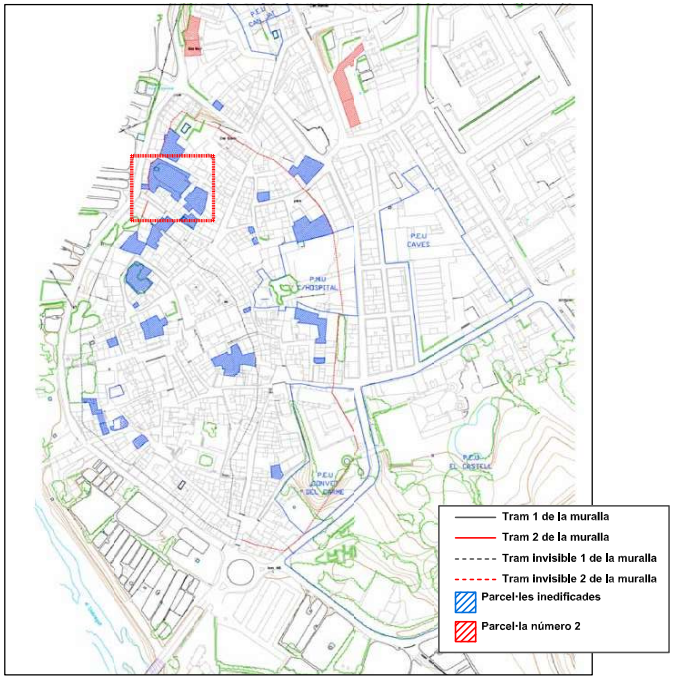

e: 1/5000

Vista 1

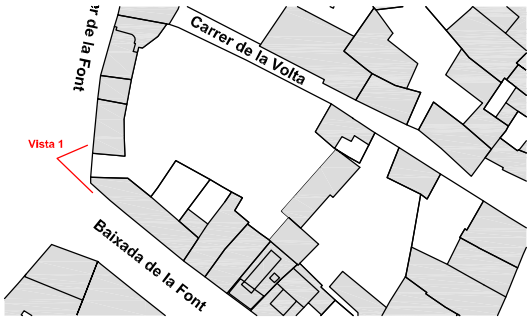

	POUM	0743916EG0804S0001MX
Front de parcel·la	4m ≤ x ≥ 12m	4,55m / 5,27m / 33,81m
Línia de façana	Alineació al carrer	Alineació al carrer
Superfície de parcel·la	≥35m²	1749,06 m²
Superfície ocupada		369,09 m²
Ocupació actual	75%	21,10%
Profunditat edificable	Mitjana de les profunditats edificables de les cases que componen l'illa, sempre i quan sigui superior a 10m i inferior a 13m.	14,83 m
Superfície ocupable PB		657,67 m²
Nombre de plantes	Carrer ≤/≥ 5m	PB + PP
Carrer		Carrer de la Volta
Traçat Muralla		Si
Separacio muralla/edificacio		5,00 m
Usos		Art. 32 POUM

* En compliment de **l'Article 32. Zona H. Centre Històric a conservar i rehabilitar** del *Capítol I. Zones* del *TÍTOL IV. REGULACIÓ DELS USOS I INTENSITATS DE LES ZONES*.

* En tots els solars caldrà portar a terme una intervenció arqueològica prèvia a les obres d'edificació

Ajuntament de Peralada	Modificació puntual del POUM Núm. 3 EDIFICACIÓ DELS ESPAIS INEDIFICATS	Localització: Vilella , 3. (17491) Peralada	e: 1/1000 (DIN A3)		FITXA NÚM.: 15
		FITXES IDENTIFICATIVES. ORDENACIÓ DEL SÒL URBÀ DE PERALADA	JULIOL 2017		

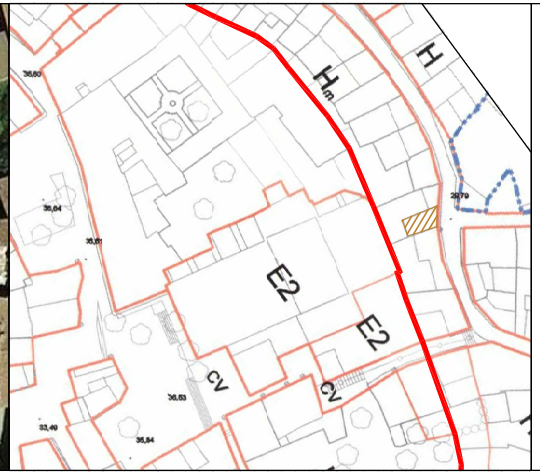

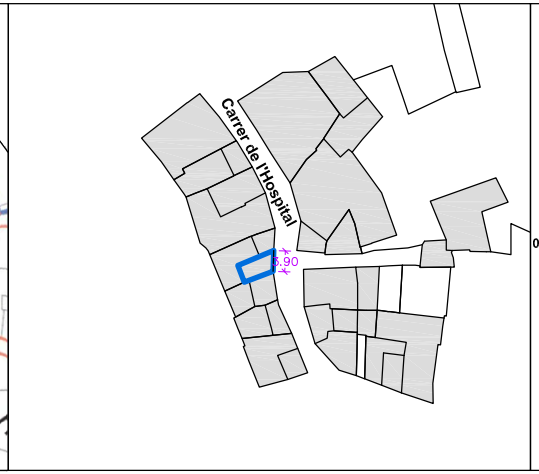

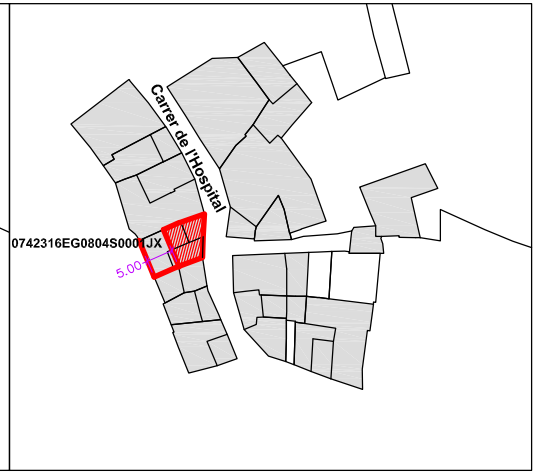

Traçat visible de la muralla

ORTOFOTOPLANOL

Font: Institut Cartogràfic i Geològic de Catalunya

ORDENACIÓ SÒL URBÀ. PERALADA

QUALIFICACIÓ DEL SÒL: CENTRE HISTÒRIC (Clau H)

Cartografia base: Plànol Ordenació 0.2.1 POUM

ESPAI SENSE EDIFICAR

Espai d'estudi

PARCEL·LES AFECTADES

Àrea ocupable

e: 1/1000

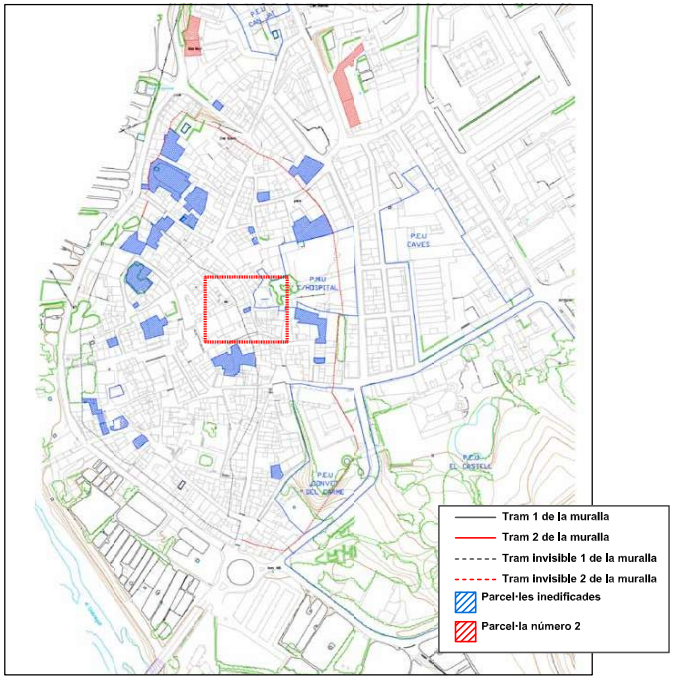

e: 1/5000

Vista 1

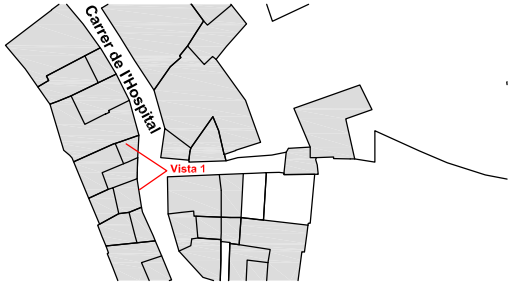

	POUM	0742316EG0804S0001JX
Front de parcel·la	4m ≤ x ≥ 12m	3,90 m
Línia de façana	Alineació al carrer	Alineació al carrer
Superfície de parcel·la	≥35m²	85,34 m²
Superfície ocupada		85,34 m²
Ocupació actual	75%	100%
Profunditat edificable	Mitjana de les profunditats edificables de les cases que componen l'illa, sempre i quan sigui superior a 10m i inferior a 13m.	14,58 m
Superfície ocupable PB		0,00 m²
Nombre de plantes	Carrer ≤ 5m	PB + PP
Carrer		Hospital
Traçat Muralla		Si
Separacio muralla/edificacio		5,00 m
Usos		Art. 32 POUM

* En compliment de **l'Article 32. Zona H. Centre Històric a conservar i rehabilitar** del *Capítol I. Zones* del *TÍTOL IV. REGULACIÓ DELS USOS I INTENSITATS DE LES ZONES*.

* En tots els solars caldrà portar a terme una intervenció arqueològica prèvia a les obres d'edificació

Ajuntament de Peralada	**Modificació puntual del POUM Núm. 3** **EDIFICACIÓ DELS ESPAIS INEDIFICATS**	**Localització: Hospital , 18. (17491) Peralada**	**e: 1/1000 (DIN A3)**	**FITXA NÚM.: 17**
		FITXES IDENTIFICATIVES. ORDENACIÓ DEL SÒL URBÀ DE PERALADA	**JULIOL 2017**	

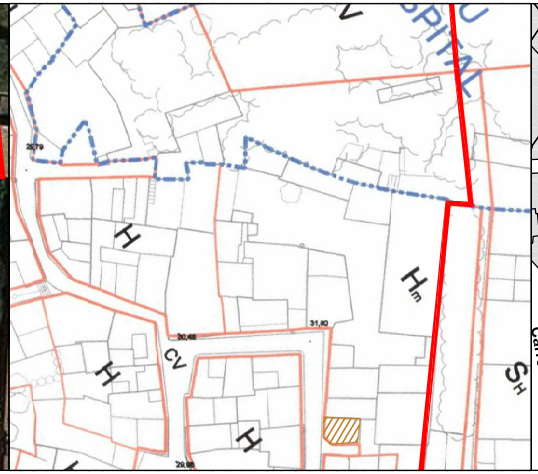

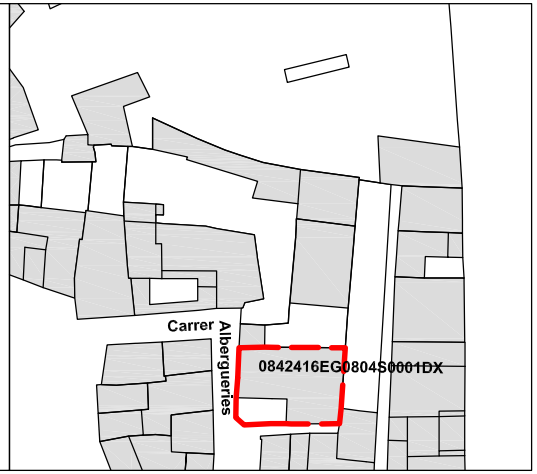

Traçat visible de la muralla

ORTOFOTOPLANOL
Font: Institut Cartogràfic i Geològic de Catalunya

ORDENACIÓ SÒL URBÀ. PERALADA
QUALIFICACIÓ DEL SÒL: CENTRE HISTÒRIC (Clau H)
Cartografia base: Plànol Ordenació 0.2.1 POUM

ESPAI SENSE EDIFICAR
Espai d'estudi

PARCEL·LES AFECTADES
Àrea ocupable

e: 1/1000

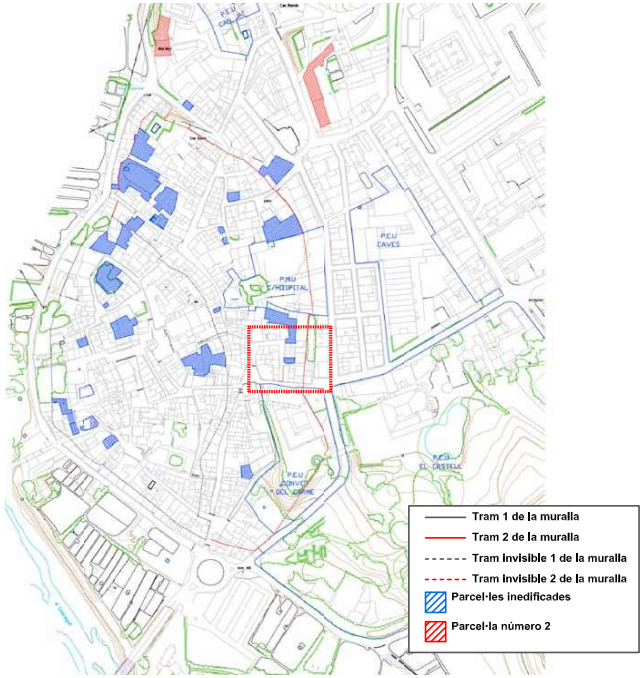

e: 1/5000

Vista 1

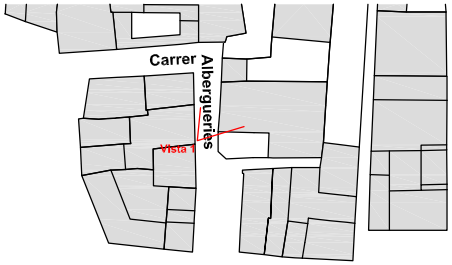

	POUM	0842416EG0804S0001DX
Front de parcel·la	4m ≤ x ≥ 12m	3,70 m / 7,81 m
Línia de façana	Alineació al carrer	Alineació al carrer
Superfície de parcel·la	≥35m²	281,37 m²
Superfície ocupada		236,72 m²
Ocupació actual	75%	84,13%
Profunditat edificable	Mitjana de les profunditats edificables de les cases que componen l'illa, sempre i quan sigui superior a 10m i inferior a 13m.	12,39 m
Superfície ocupable PB		0,00 m²
Nombre de plantes	Carrer ≤ 5m	PB + PP
Carrer		Albergueries
Traçat Muralla		Si
Separacio muralla/edificacio		5,00 m
Usos		Art. 32 POUM

* En compliment de **l'Article 32. Zona H. Centre Històric a conservar i rehabilitar** del *Capítol I. Zones* del *TÍTOL IV. REGULACIÓ DELS USOS I INTENSITATS DE LES ZONES*.

* En tots els solars caldrà portar a terme una intervenció arqueològica prèvia a les obres d'edificació

Ajuntament de Peralada	Modificació puntual del POUM Núm. 3 EDIFICACIÓ DELS ESPAIS INEDIFICATS	Localització: Albergueries, 9. (17491) Peralada	e: 1/1000 (DIN A3)	FITXA NÚM.: 18
		FITXES IDENTIFICATIVES. ORDENACIÓ DEL SÒL URBÀ DE PERALADA	JULIOL 2017	

Traçat visible de la muralla

ORTOFOTOPLANOL

Font: Institut Cartogràfic i Geològic de Catalunya

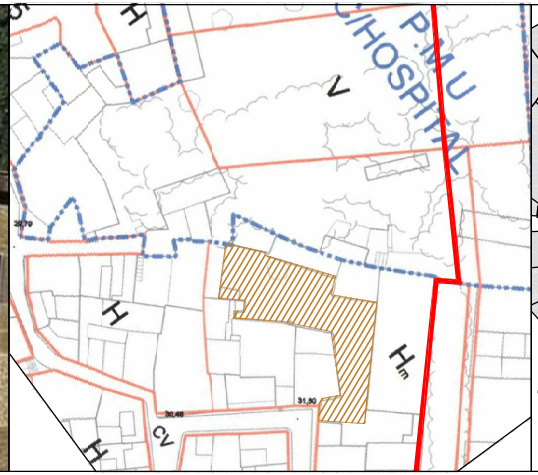

ORDENACIÓ SÒL URBÀ. PERALADA

QUALIFICACIÓ DEL SÒL: CENTRE HISTÒRIC (Clau H)

Cartografia base: Plànol Ordenació 0.2.1 POUM

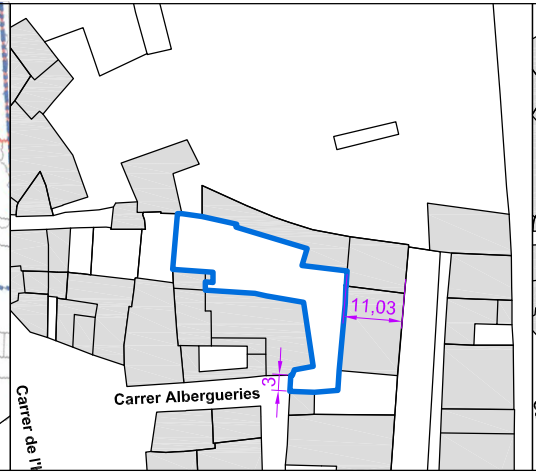

ESPAI SENSE EDIFICAR

Espai d'estudi

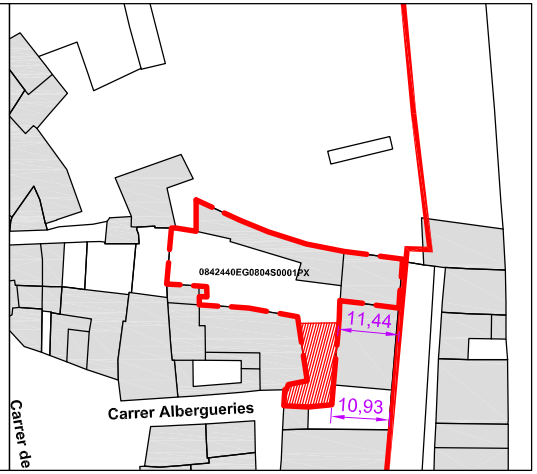

PARCEL·LES AFECTADES

Àrea ocupable

e: 1/1000

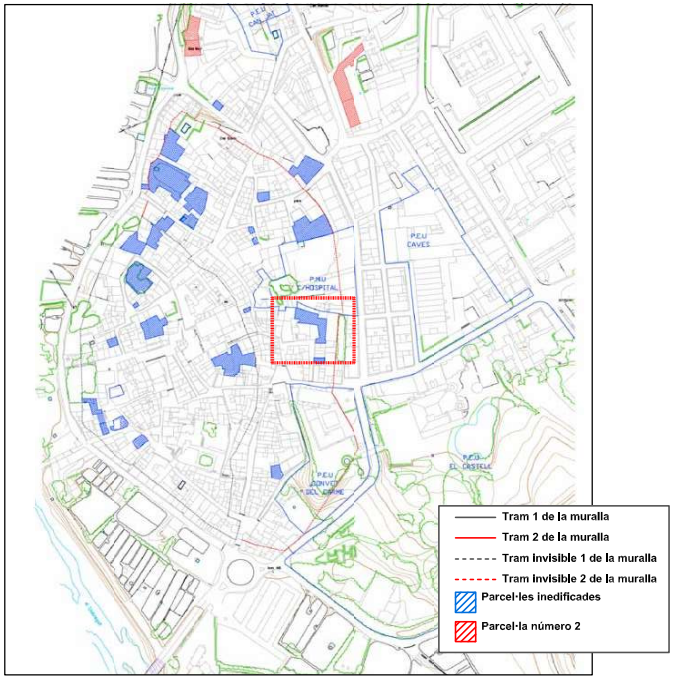

e: 1/5000

Vista 1

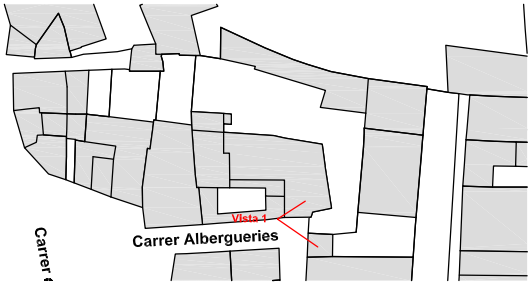

	POUM	0842440EG0804S0001PX
Front de parcel·la	4m ≤ x ≥ 12m	2,99 m
Línia de façana	Alineació al carrer	Alineació al carrer
Superfície de parcel·la	≥35m²	683,51 m²
Superfície ocupada		243,17 m²
Ocupació actual	75%	35,58%
Profunditat edificable	Mitjana de les profunditats edificables de les cases que componen l'illa, sempre i quan sigui superior a 10m i inferior a 13m.	12,39 m
Superfície ocupable PB		108,35 m²
Nombre de plantes	Carrer ≥ 5m	PB + 2PP
Carrer		Albergueries
Traçat Muralla		Si
Separacio muralla/edificacio		11,44 m- 10.93
Usos		Art. 32 POUM

* En compliment de **l'Article 32. Zona H. Centre Històric a conservar i rehabilitar** del *Capítol I. Zones* del *TÍTOL IV. REGULACIÓ DELS USOS I INTENSITATS DE LES ZONES*.

* En tots els solars caldrà portar a terme una intervenció arqueològica prèvia a les obres d'edificació

Ajuntament de Peralada	Modificació puntual del POUM Núm. 3 EDIFICACIÓ DELS ESPAIS INEDIFICATS	Localització: Albergueries, 9. (17491) Peralada FITXES IDENTIFICATIVES. ORDENACIÓ DEL SÒL URBÀ DE PERALADA	e: 1/1000 (DIN A3) JULIOL 2017	FITXA NÚM.: 19

Traçat visible de la muralla

ORTOFOTOPLANOL

Font: Institut Cartogràfic i Geològic de Catalunya

ORDENACIÓ SÒL URBÀ. PERALADA

QUALIFICACIÓ DEL SÒL: CENTRE HISTÒRIC (Clau H)

Cartografia base: Plànol Ordenació 0.2.1 POUM

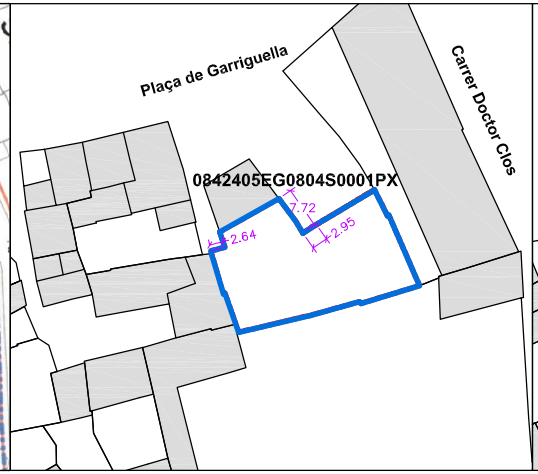

ESPAI SENSE EDIFICAR

Espai d'estudi

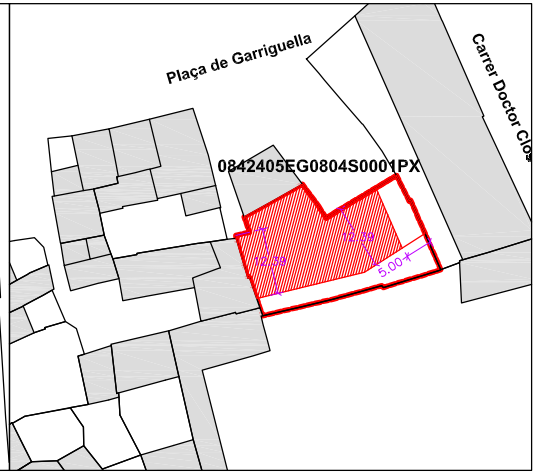

PARCEL·LES AFECTADES

Àrea ocupable

e: 1/1000

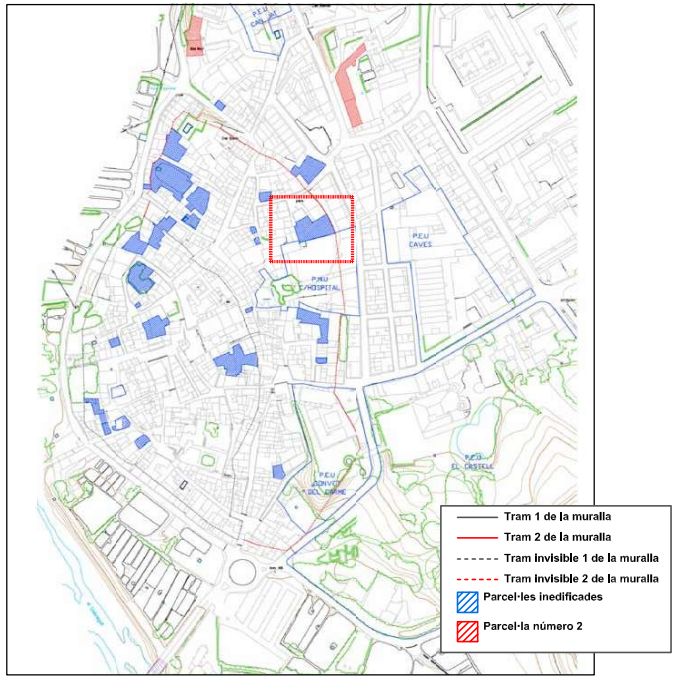

e: 1/5000

Vista 1

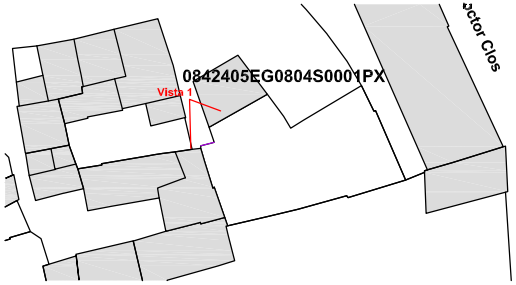

	POUM	0842405EG0804S0001PX
Front de parcel·la	4m ≤ x ≥ 12m	2,64m / 7,72m / 2,95m
Línia de façana	Alineació al carrer	Alineació al carrer
Superfície de parcel·la	≥35m²	620,93 m²
Superfície ocupada		0 m²
Ocupació actual	75%	0%
Profunditat edificable	Mitjana de les profunditats edificables de les cases que componen l'illa, sempre i quan sigui superior a 10m i inferior a 13m.	12,39 m
Superfície ocupable PB		465,70 m²
Nombre de plantes	Carrer ≤ 5m	PB + PP
Carrer		Plaça Garriguella
Traçat Muralla		Si
Separacio muralla/edificacio		5,00 m
Usos		Art. 32 POUM

* En compliment de **l'Article 32. Zona H. Centre Històric a conservar i rehabilitar** del *Capítol I. Zones* del *TÍTOL IV. REGULACIÓ DELS USOS I INTENSITATS DE LES ZONES*.

* En tots els solars caldrà portar a terme una intervenció arqueològica prèvia a les obres d'edificació

Ajuntament de Peralada	Modificació puntual del POUM Núm. 3 EDIFICACIÓ DELS ESPAIS INEDIFICATS	Localització: De la Font, 13. (17491) Peralada	e: 1/1000 (DIN A3)		FITXA NÚM.: 23
		FITXES IDENTIFICATIVES. ORDENACIÓ DEL SÒL URBÀ DE PERALADA	JULIOL 2017		

Traçat visible de la muralla

ORTOFOTOPLANOL

Font: Institut Cartogràfic i Geològic de Catalunya

ORDENACIÓ SÒL URBÀ. PERALADA

QUALIFICACIÓ DEL SÒL: CENTRE HISTÒRIC (Clau H)

Cartografia base: Plànol Ordenació 0.2.1 POUM

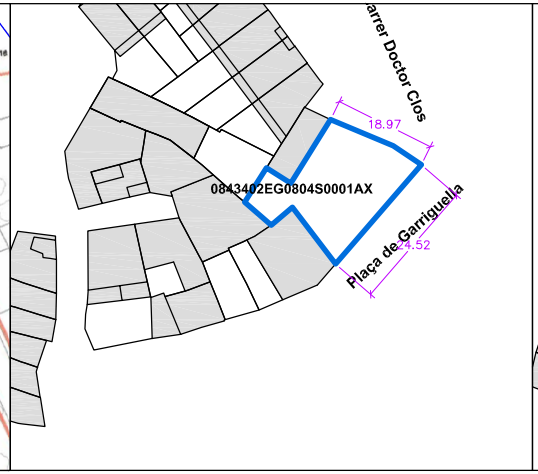

ESPAI SENSE EDIFICAR

Espai d'estudi

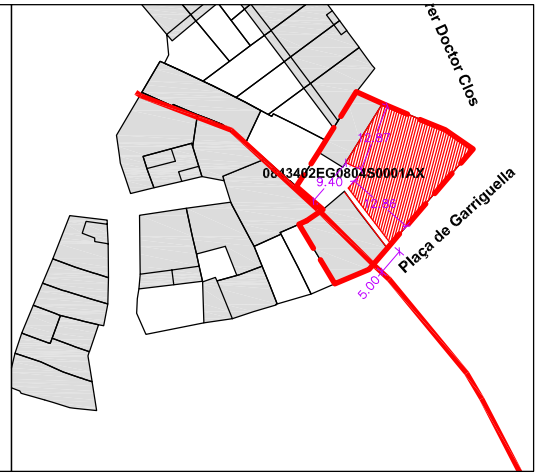

PARCEL·LES AFECTADES

Àrea ocupable

e: 1/1000

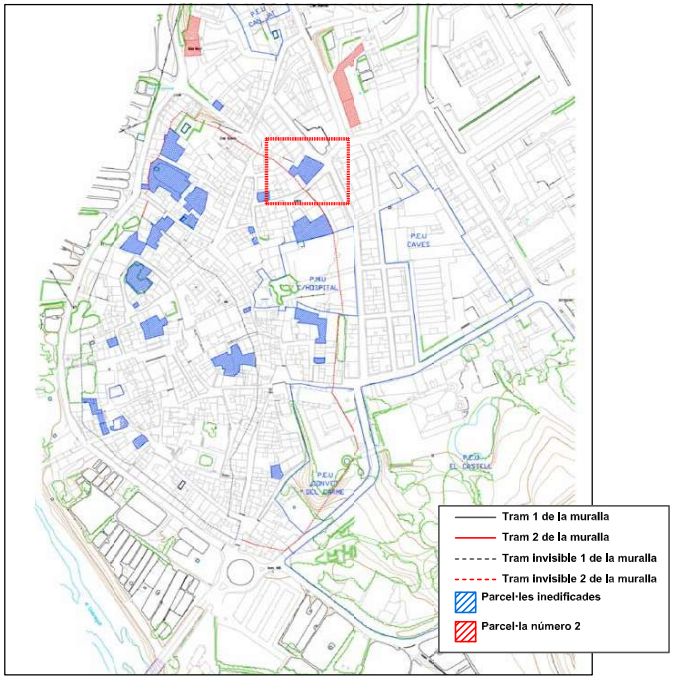

e: 1/5000

Vista 1

	POUM	0843402EG0804S0001AX
Front de parcel·la	4m ≤ x ≥ 12m	12,87 m / 24,52 m
Línia de façana	Alineació al carrer	Alineació al carrer
Superfície de parcel·la	≥35m²	638,79 m²
Superfície ocupada		225,19 m²
Ocupació actual	75%	35,25%
Profunditat edificable	Mitjana de les profunditats edificables de les cases que componen l'illa, sempre i quan sigui superior a 10m i inferior a 13m.	12,87 m
Superfície ocupable PB		253,90 m²
Nombre de plantes	Carrer ≥ 5m	PB + 2PP
Carrer		Garriguella
Traçat Muralla		Si
Separacio muralla/edificacio		9,40 m /5.00 m.
Usos		Art. 32 POUM

* En compliment de **l'Article 32. Zona H. Centre Històric a conservar i rehabilitar** del *Capítol I. Zones* del *TÍTOL IV. REGULACIÓ DELS USOS I INTENSITATS DE LES ZONES*.

* En tots els solars caldrà portar a terme una intervenció arqueològica prèvia a les obres d'edificació

Ajuntament de Peralada	Modificació puntual del POUM Núm. 3 EDIFICACIÓ DELS ESPAIS INEDIFICATS	Localització: Garriguella , 23. (17491) Peralada	e: 1/1000 (DIN A3)		FITXA NÚM.: 24
		FITXES IDENTIFICATIVES. ORDENACIÓ DEL SÒL URBÀ DE PERALADA	JULIOL 2017		

Traçat visible de la muralla

ORTOFOTOPLANOL

Font: Institut Cartogràfic i Geològic de Catalunya

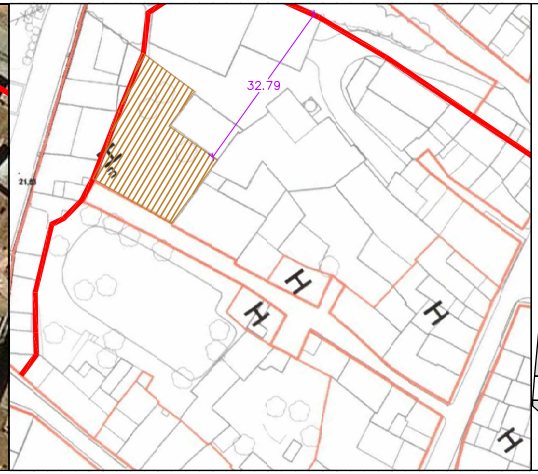

ORDENACIÓ SÒL URBÀ. PERALADA

QUALIFICACIÓ DEL SÒL: CENTRE HISTÒRIC (Clau H)

Cartografia base: Plànol Ordenació 0.2.1 POUM

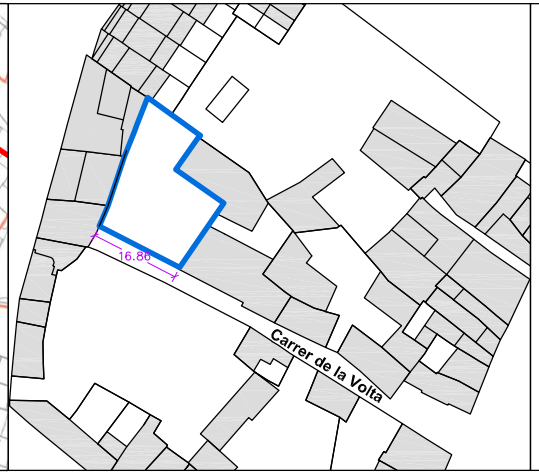

ESPAI SENSE EDIFICAR

Espai d'estudi

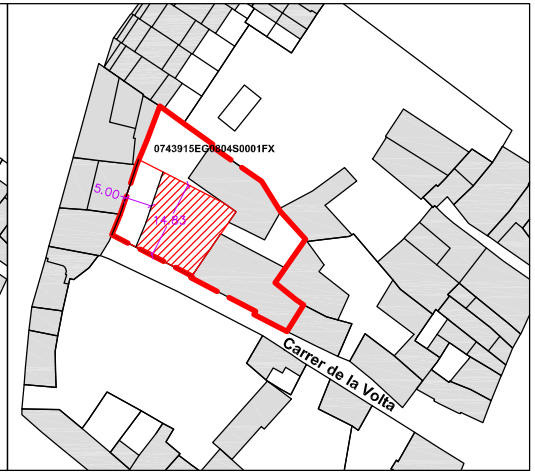

PARCEL·LES AFECTADES

Àrea ocupable

e: 1/1000

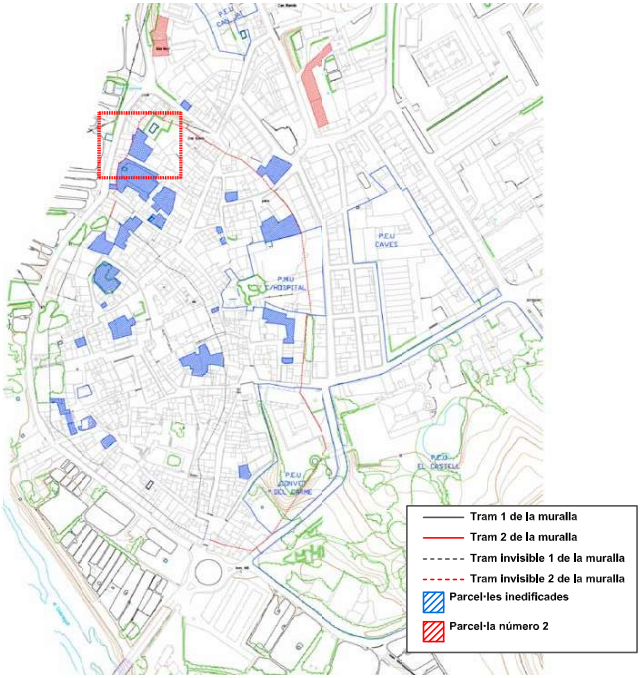

e: 1/5000

Vista 1

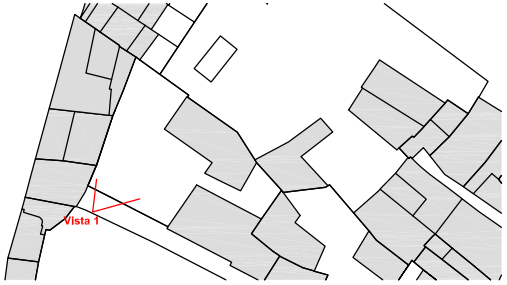

	POUM	0743915EG0804S0001FX
Front de parcel·la	4m ≤ x ≥ 12m	16,86 m
Línia de façana	Alineació al carrer	Alineació al carrer
Superfície de parcel·la	≥35m²	771,24 m²
Superfície ocupada		315,26 m²
Ocupació actual	75%	40,88%
Profunditat edificable	Mitjana de les profunditats edificables de les cases que componen l'illa, sempre i quan sigui superior a 10m i inferior a 13m.	14,83 m
Superfície ocupable PB		263,17 m²
Nombre de plantes	Carrer ≤ 5m	PB + PP
Carrer		Volta
Traçat Muralla		Si
Separacio muralla/edificacio	Si	5,00 m.
Usos		Art. 32 POUM

* En compliment de **l'Article 32. Zona H. Centre Històric a conservar i rehabilitar** del *Capítol I. Zones* del *TÍTOL IV. REGULACIÓ DELS USOS I INTENSITATS DE LES ZONES*.

* En tots els solars caldrà portar a terme una intervenció arqueològica prèvia a les obres d'edificació

Ajuntament de Peralada	Modificació puntual del POUM Núm. 3 EDIFICACIÓ DELS ESPAIS INEDIFICATS	Localització: Garriguella , 23. (17491) Peralada FITXES IDENTIFICATIVES. ORDENACIÓ DEL SÒL URBÀ DE PERALADA	e: 1/1000 (DIN A3) JULIOL 2017	FITXA NÚM.: 25

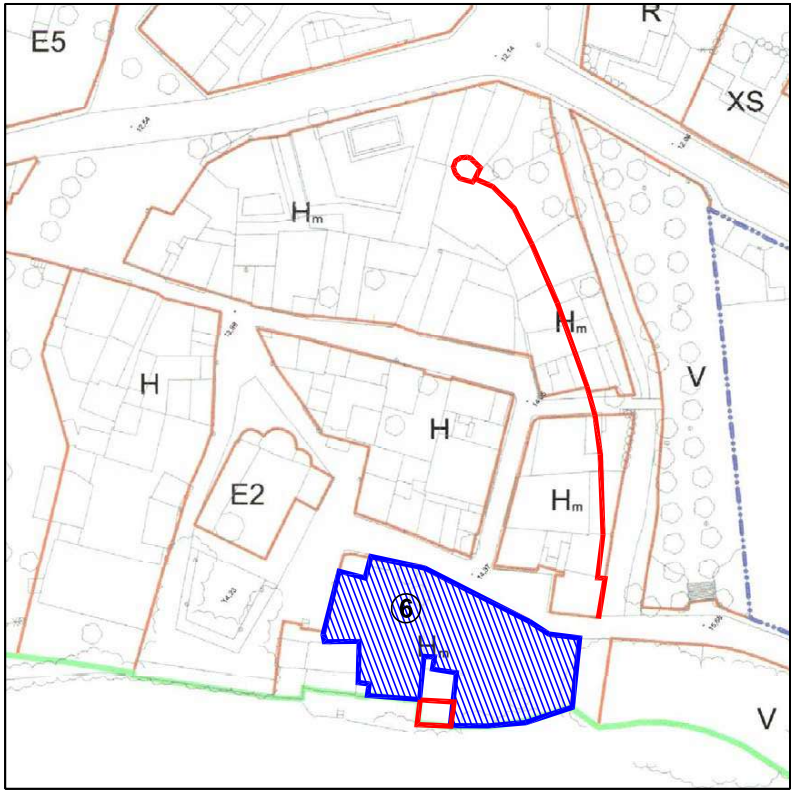

ORDENACIÓ SÒL URBÀ. PERALADA
QUALIFICACIÓ DEL SÒL: CENTRE HISTÒRIC (Clau H)
Cartografia base: Plànol Ordenació 0.2.13 POUM

ORTOFOTOPLANOL
Font: Institut Cartogràfic i Geològic de Catalunya

Referència Cadastral:	3610201EG0831S0001ZY 3610202EG0831S0001UY
Carrer:	De l'Església
Traçat Muralla Separacio torre/edificacio	Antiga torre a determinar PE
Intervenció arqueològica previ a edificació	SI
Usos	Art. 32 POUM

Notes:
Qualsevol intervenció tindrà que contemplar:

1. Separacions mínimes entorn torre: 5 m
2. Espai enjardinat entorn torre
3. Preservar visuals torre desde els vials.
4. Restauració estructural i de façanes torre
6. La ordenació d'aquest àmbit es realitzarà a traves d'un Pla Especial específic per aquest sector

e: 1/5000

Ajuntament de Peralada	Modificació puntual del POUM Núm. 3 EDIFICACIÓ DELS ESPAIS INEDIFICATS	Localització: C. Església, 12 i 14 (17492) Vilanova de la Muga FITXES IDENTIFICATIVES. ORDENACIÓ DEL SÒL URBÀ DE PERALADA	e: 1/1000 (DIN A3) JULIOL 2017		FITXA NÚM.: 6

MODIFICACIÓ PUNTUAL NÚM. 3 POUM PERALADA

EDIFICACIÓ DELS ESPAIS INEDIFICATS
AL CENTRE HISTORIC DE PERALADA I VILANOVA DE LA MUGA
MODIFICACIÓ CONDICIONS FORMALS FAÇANES

AJUNTAMENT DE PERALADA

SERVEIS TÈCNICS MUNICIPALS
Juny de 2018

IV. PLÀNOL GENERAL DE SITUACIÓ I EMPLAÇAMENT DELS TRAMS DE MURALLA I PORTALS DE PERALADA JUNTAMENT AMB ELS PLÀNOLS DE SITUACIÓ I EMPLAÇAMENT PRECÍS.

CPISR-1 C FRANCESC OLIVA SANS

Firmado digitalmente por CPISR-1 C FRANCESC OLIVA SANS
Fecha: 2018.09.07 16:30:07 +02'00'

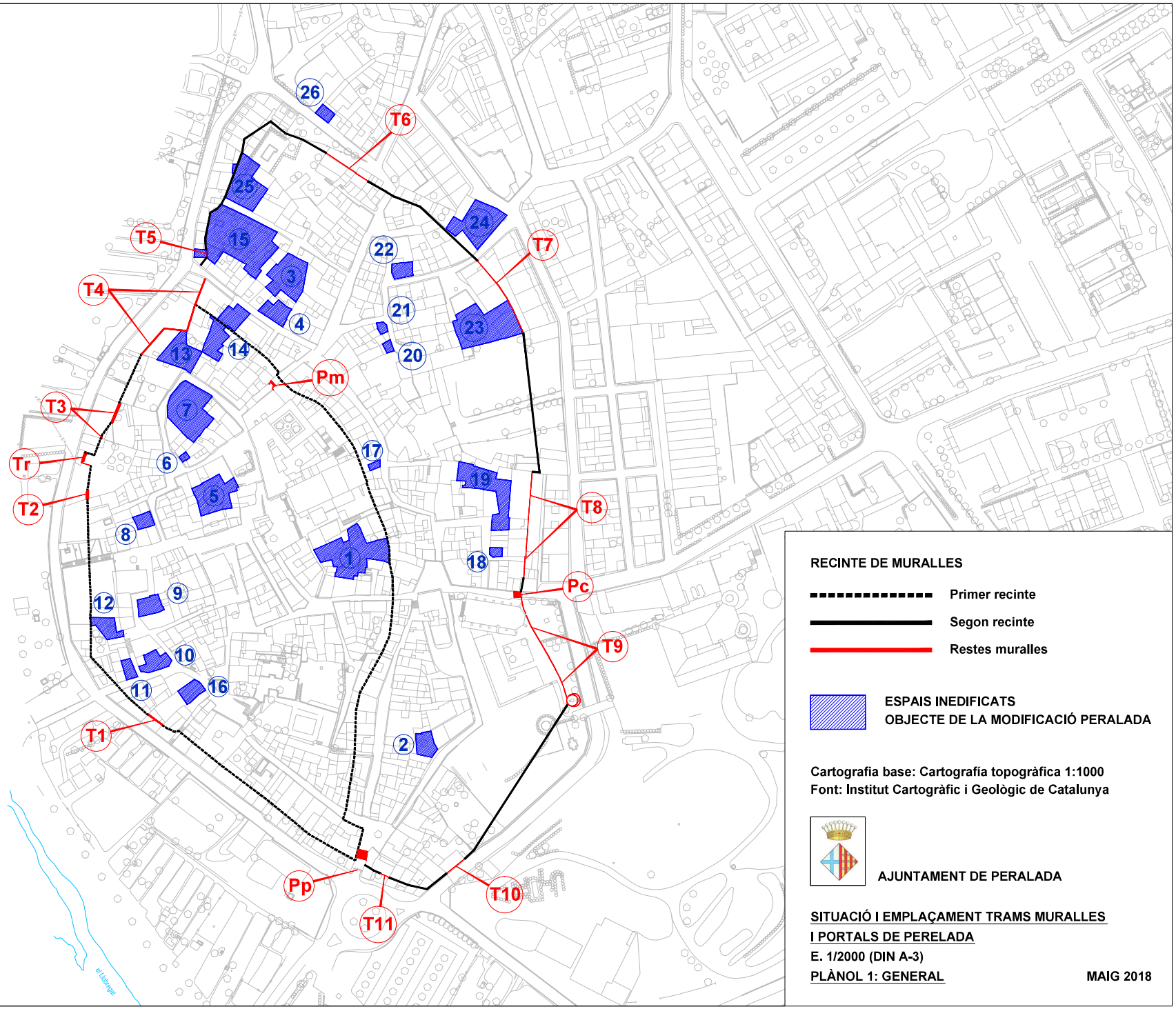

RECINTE DE MURALLES

Primer recinte

Segon recinte

Restes muralles

ESPAIS INEDIFICATS
OBJECTE DE LA MODIFICACIÓ PERALADA

Cartografia base: Cartografía topogràfica 1:1000
Font: Institut Cartogràfic i Geològic de Catalunya

AJUNTAMENT DE PERALADA

SITUACIÓ I EMPLAÇAMENT TRAMS MURALLES I PORTALS DE PERELADA

E. 1/2000 (DIN A-3)

PLÀNOL 1: GENERAL

MAIG 2018

PLANTA:
E. 1/250

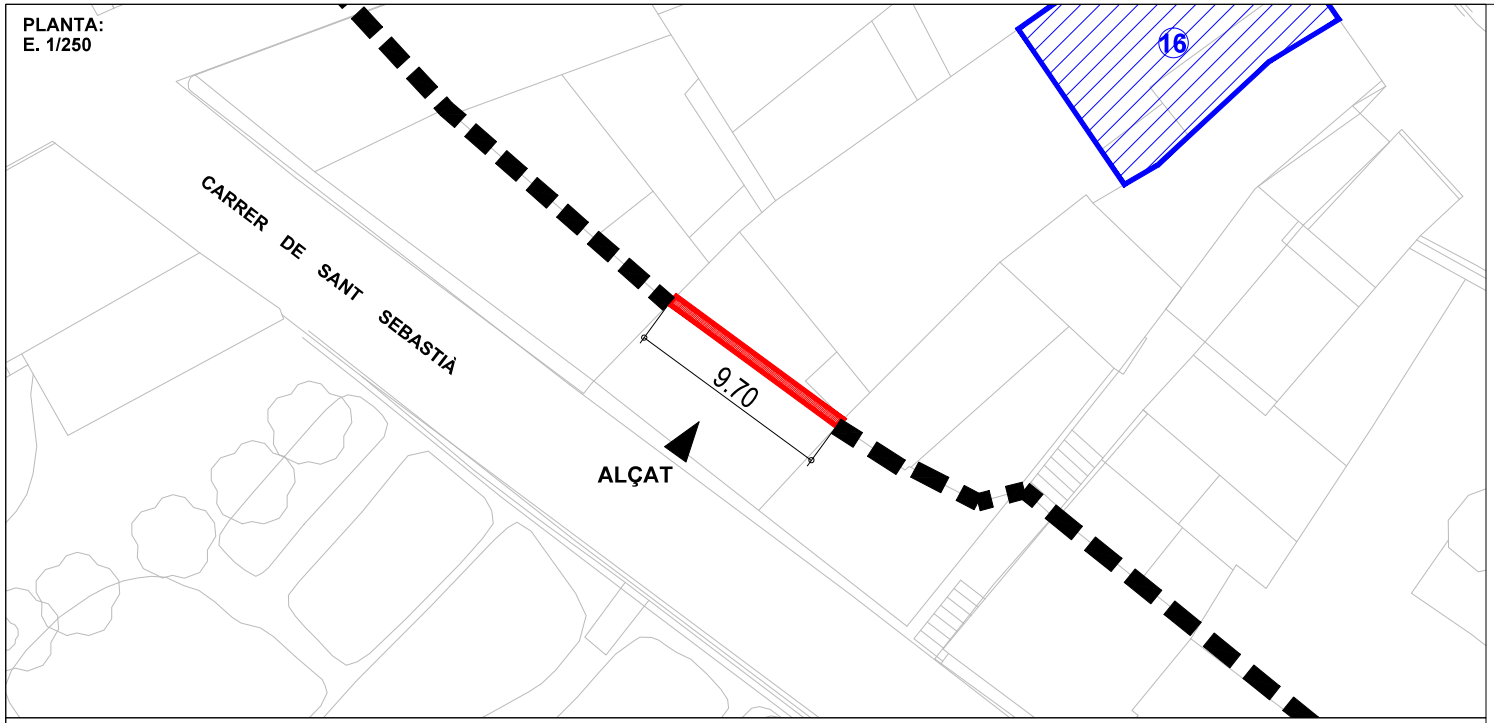

ALÇAT:
E. 1/50
Imatge fons: Scanner Leica BLK360

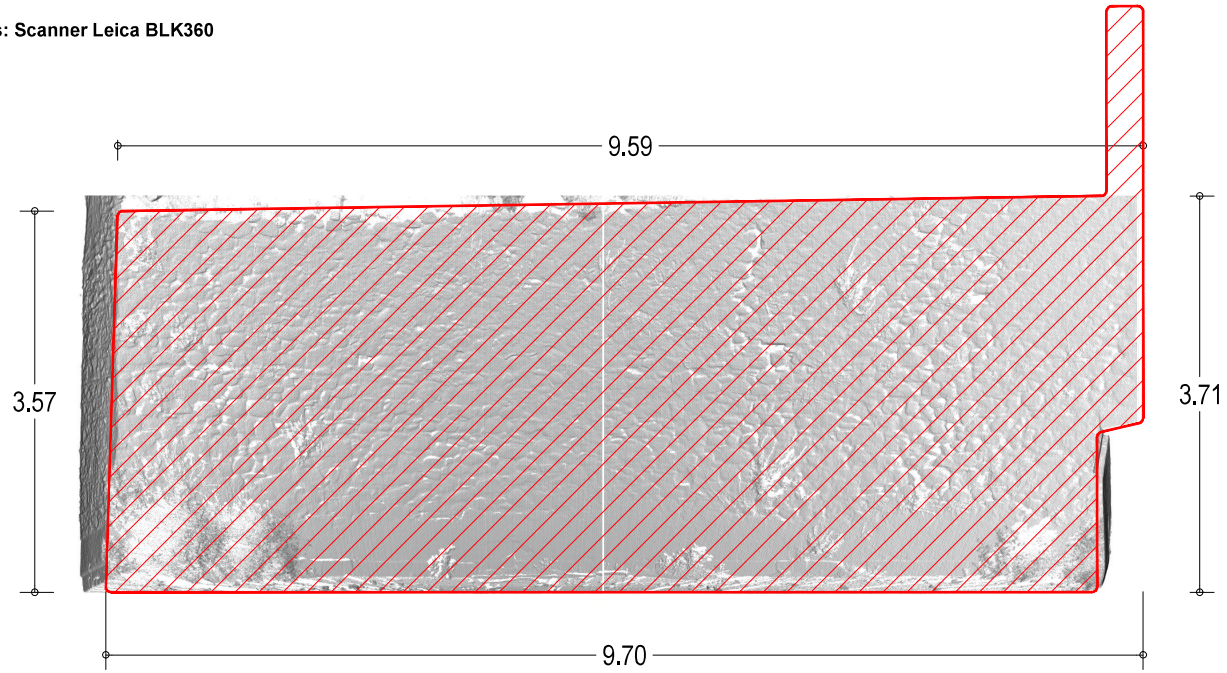

SITUACIÓ:
E. 1/5000

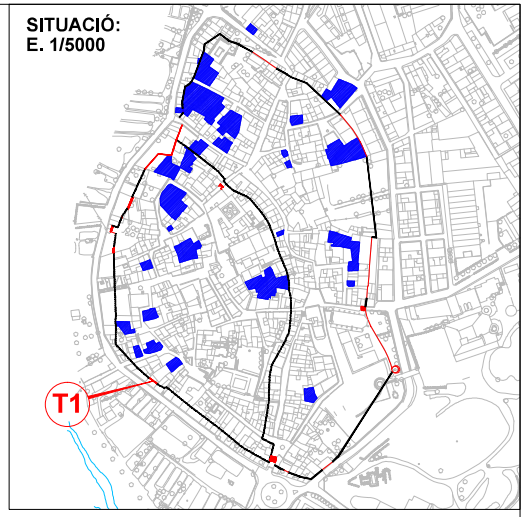

UBICACIÓ:	CARRER DE SANT SEBASTIÀ 44
COORDENADES: (ETRS89 - FUS 31)	X=500604 Y=4683887
DESCRIPCIÓ TRAM:	TRAM MURALLA ÙS COM MUR DE CONTENCIÓ

FOTOGRAFIA:

AJUNTAMENT DE PERALADA

SITUACIÓ I EMPLAÇAMENT TRAMS MURALLES
I PORTALS DE PERELADA
E. VARIES (DIN A-3)
PLÀNOL 2: TRAM T1

MAIG 2018

PLANTA:
E. 1/250

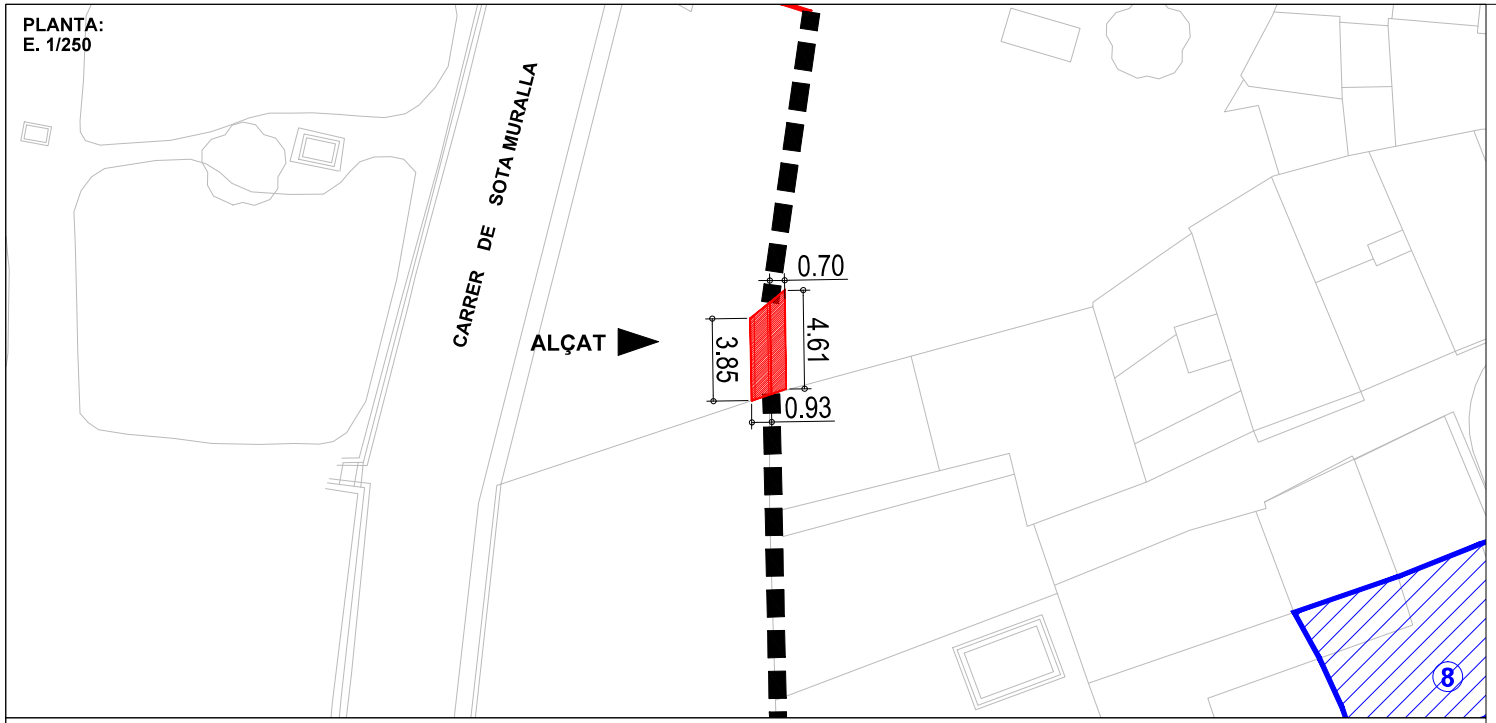

ALÇAT:
E. 1/75

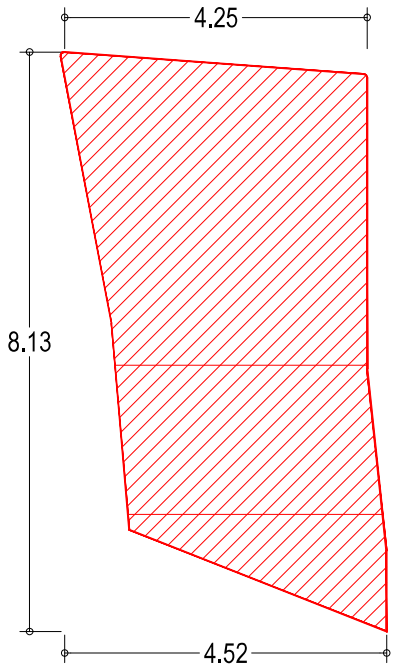

SITUACIÓ:
E. 1/5000

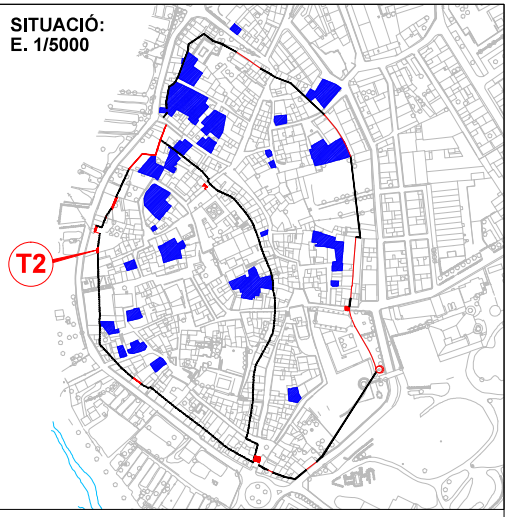

UBICACIÓ:	CARRER SOTA MURALLA 14
COORDENADES: (ETRS89 - FUS 31)	X=500567 Y=4684010
DESCRIPCIÓ TRAM:	RESTES MURALLA SENSE ÙS

FOTOGRAFIA:



AJUNTAMENT DE PERALADA

SITUACIÓ I EMPLAÇAMENT TRAMS MURALLES
I PORTALS DE PERELADA
E. VARIES (DIN A-3)
PLÀNOL 3: TRAM T2

MAIG 2018

PLANTA:
E. 1/250

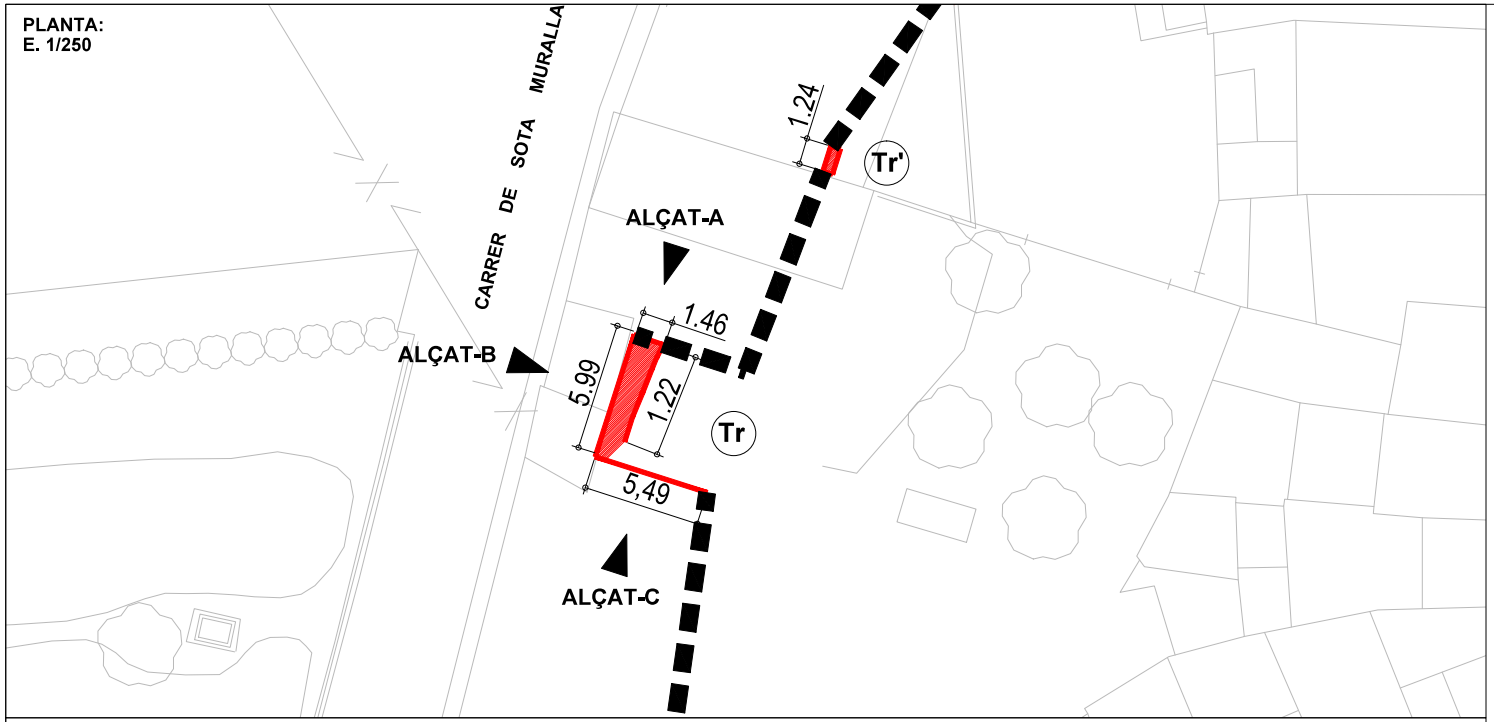

SITUACIÓ:
E. 1/5000

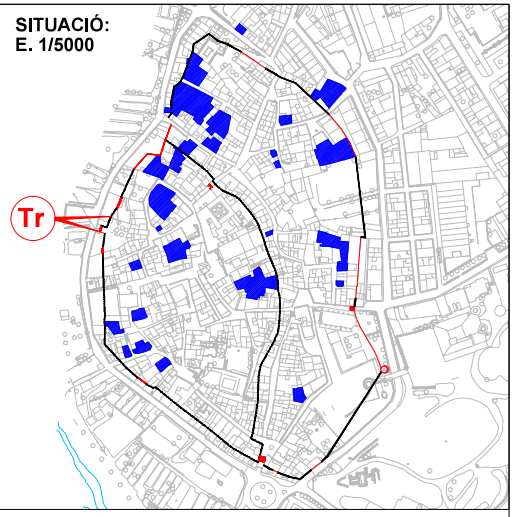

UBICACIÓ:	CARRER SOTA MURALLA 14-16
COORDENADES: (ETRS89 - FUS 31)	X=500565 Y=4684030
DESCRIPCIÓ TRAM:	RESTES TORRE I TRAM MURALLA, ÚS MUR DE CONTENCIÓ TERRENY

FOTOGRAFIES:

TORRE Tr

TRAM MURALLA Tr'

ALÇAT:
E. 1/100

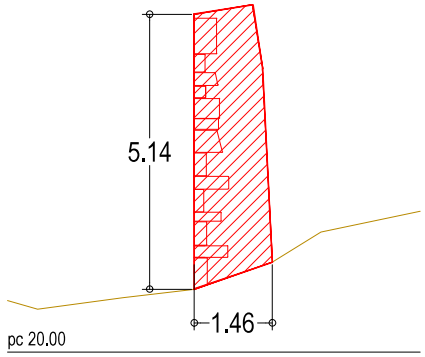

ALÇAT-A

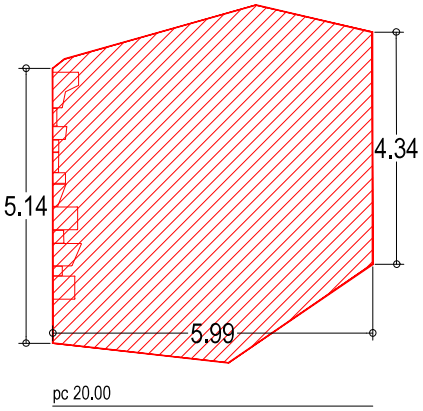

ALÇAT-B

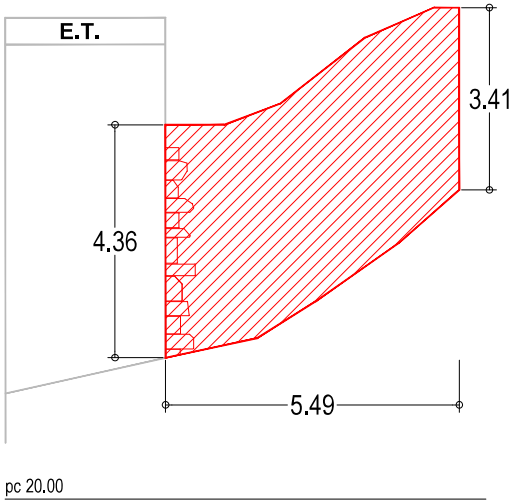

ALÇAT-C

AJUNTAMENT DE PERALADA

SITUACIÓ I EMPLAÇAMENT TRAMS MURALLES I PORTALS DE PERELADA

E. VARIES (DIN A-3)

PLÀNOL 4: RESTES TORRE

MAIG 2018

PLANTA:
E. 1/250

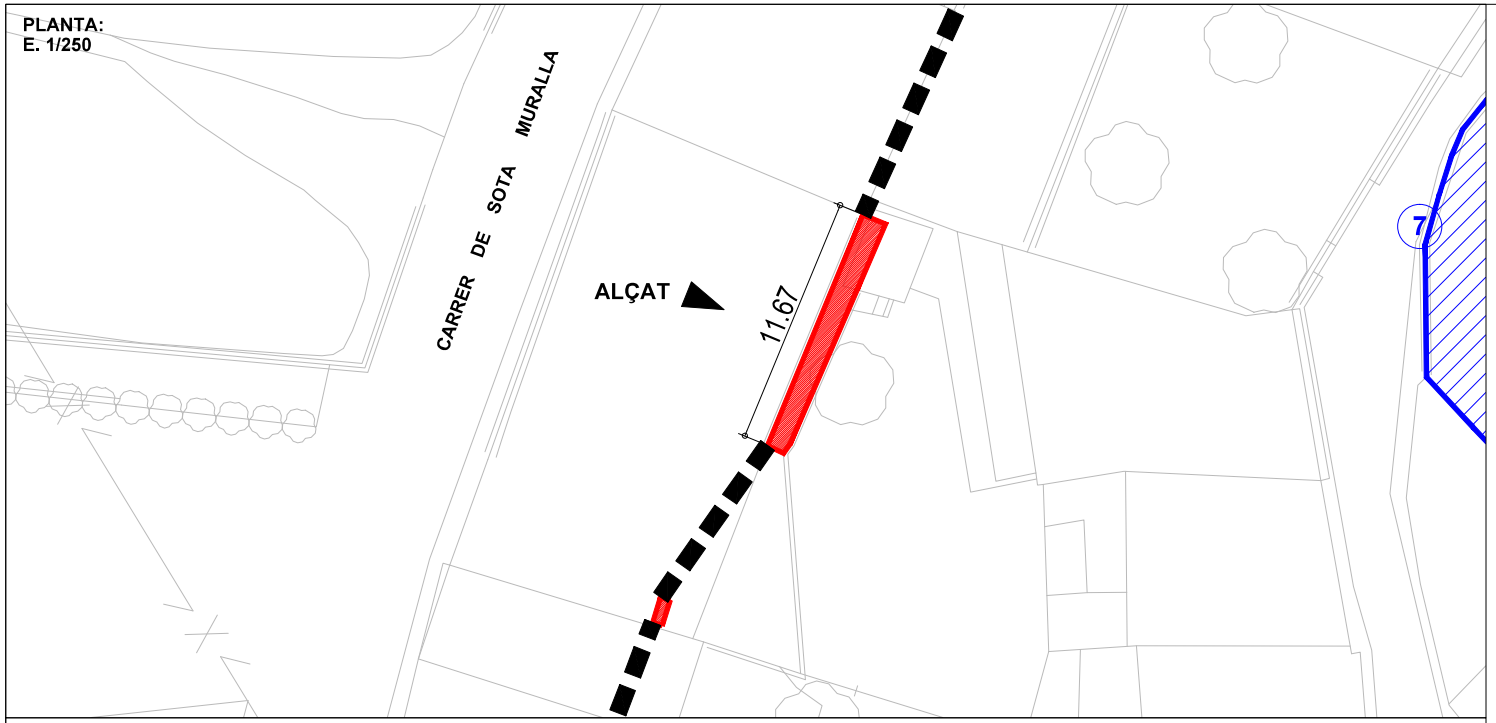

SITUACIÓ:
E. 1/5000

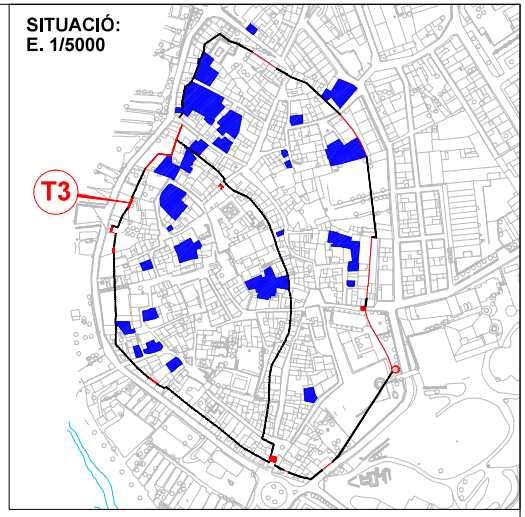

UBICACIÓ:	CARRER SOTA MURALLA 14-16-18
COORDENADES: (ETRS89 - FUS 31)	X=500565 Y=4684030
DESCRIPCIÓ TRAM:	RESTES MURALLA ÙS COM MUR DE CONTENCIÓ

ALÇAT:
E. 1/100
Imatge fons: Scanner Leica BLK360



FOTOGRAFIA:

AJUNTAMENT DE PERALADA

SITUACIÓ I EMPLAÇAMENT TRAMS MURALLES
I PORTALS DE PERELADA
E. VARIES (DIN A-3)
PLÀNOL 5: TRAM T3

MAIG 2018

PLANTA:
E. 1/400

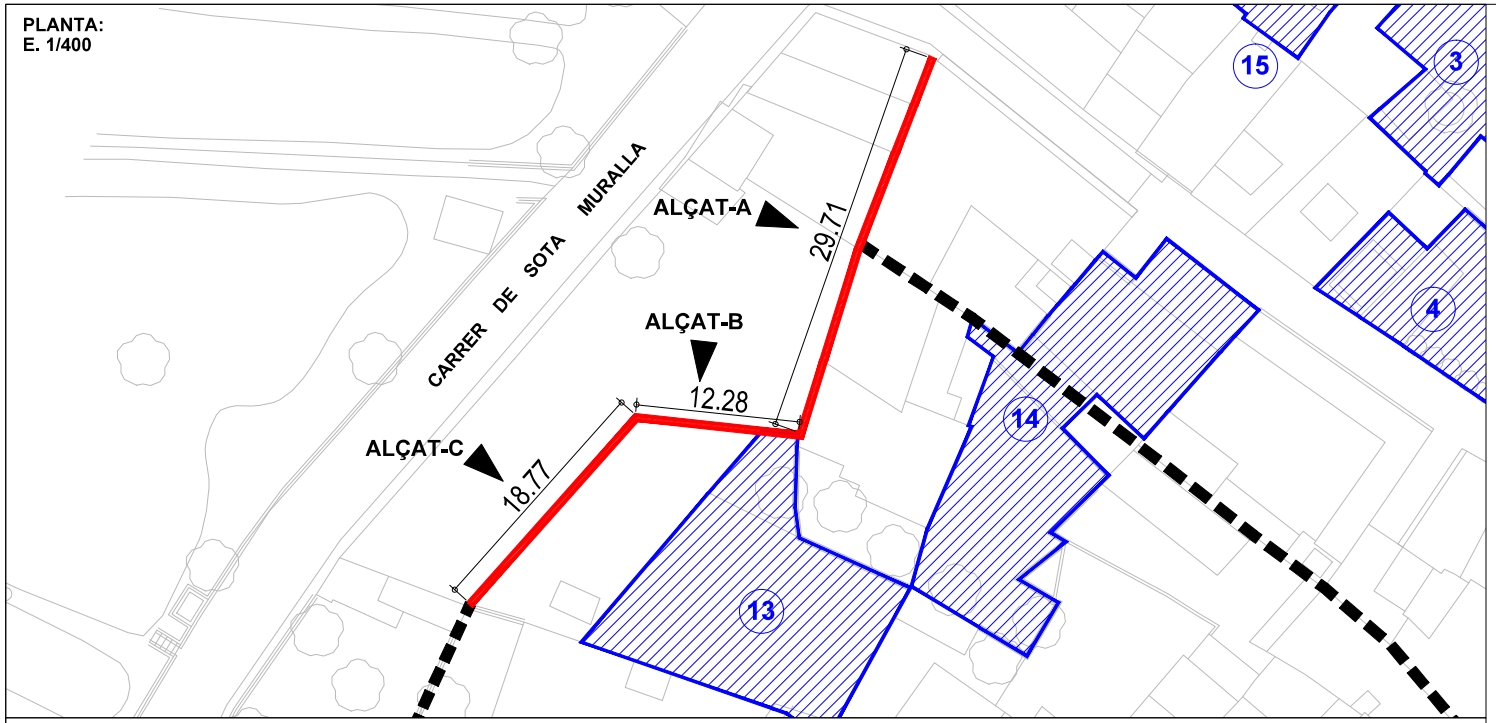

SITUACIÓ:
E. 1/5000

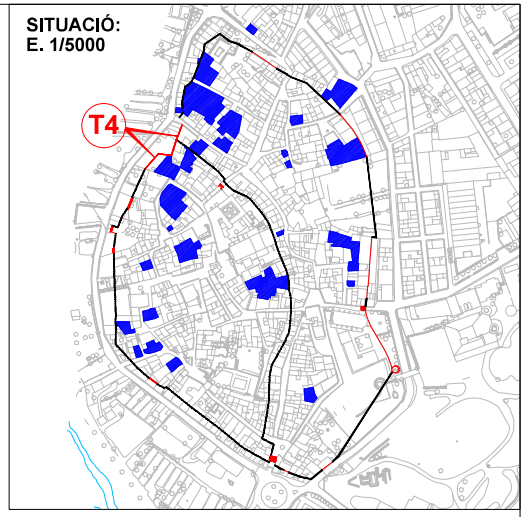

UBICACIÓ:	CARRER SOTA MURALLA 22
COORDENADES: (ETRS89 - FUS 31)	X=500621 Y=4684098
DESCRIPCIÓ TRAM:	RESTES MURALLA EN BON ESTAT DE CONSERVACIÓ INTEGRADES EN EDIFICACIONS

FOTOGRAFIA:

ALÇAT:
E. 1/250
Imatge fons: Scanner Leica BLK360



ALÇAT A

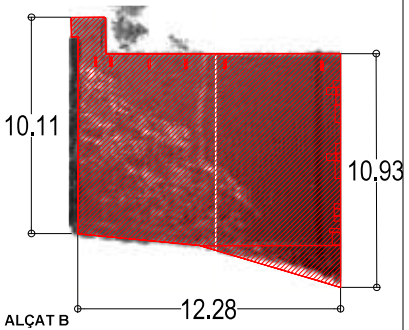

ALÇAT B



ALÇAT C

AJUNTAMENT DE PERALADA

SITUACIÓ I EMPLAÇAMENT TRAMS MURALLES
I PORTALS DE PERELADA
E. VARIES (DIN A-3)
PLÀNOL 6: TRAM T4

MAIG 2018

PLANTA:
E. 1/250

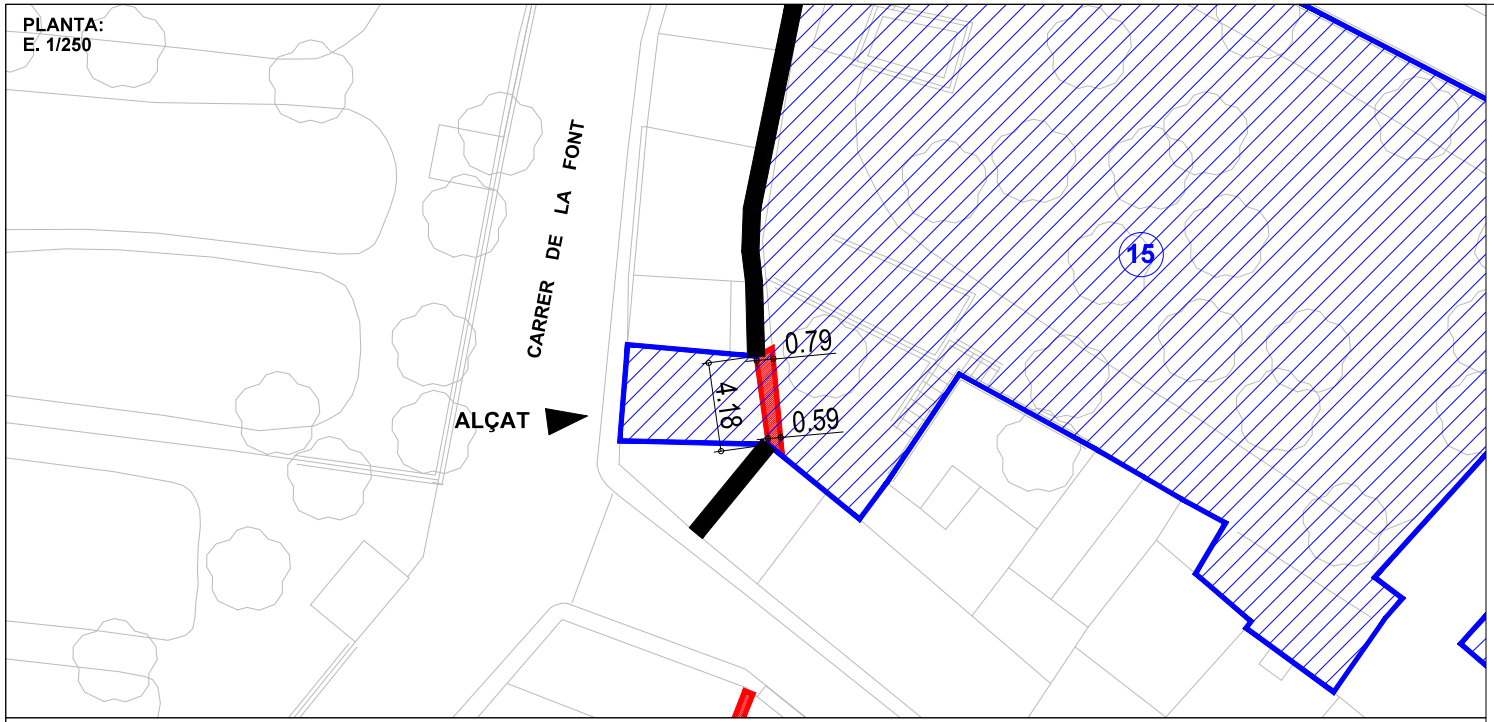

SITUACIÓ:
E. 1/5000

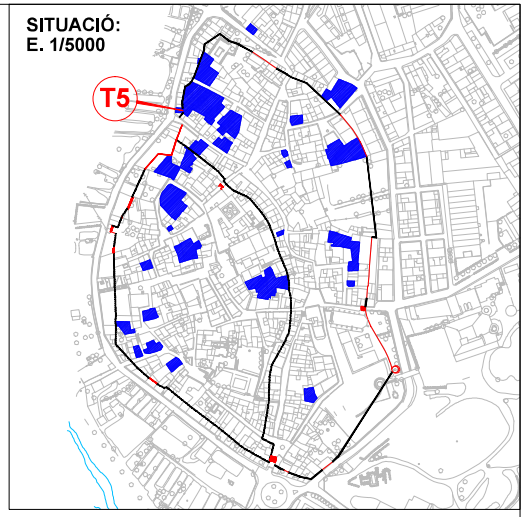

UBICACIÓ:	CARRER DE LA FONT 2
COORDENADES: (ETRS89 - FUS 31)	X=500631 Y=4684140
DESCRIPCIÓ TRAM:	RESTES MURALLA ÙS MUR MITJANER

ALÇAT:
E. 1/75
Imatge fons: Scanner Leica BLK360

FOTOGRAFIA:



AJUNTAMENT DE PERALADA

SITUACIÓ I EMPLAÇAMENT TRAMS MURALLES I PORTALS DE PERELADA

E. VARIES (DIN A-3)

PLÀNOL 7: TRAM T5

MAIG 2018

PLANTA:
E. 1/250

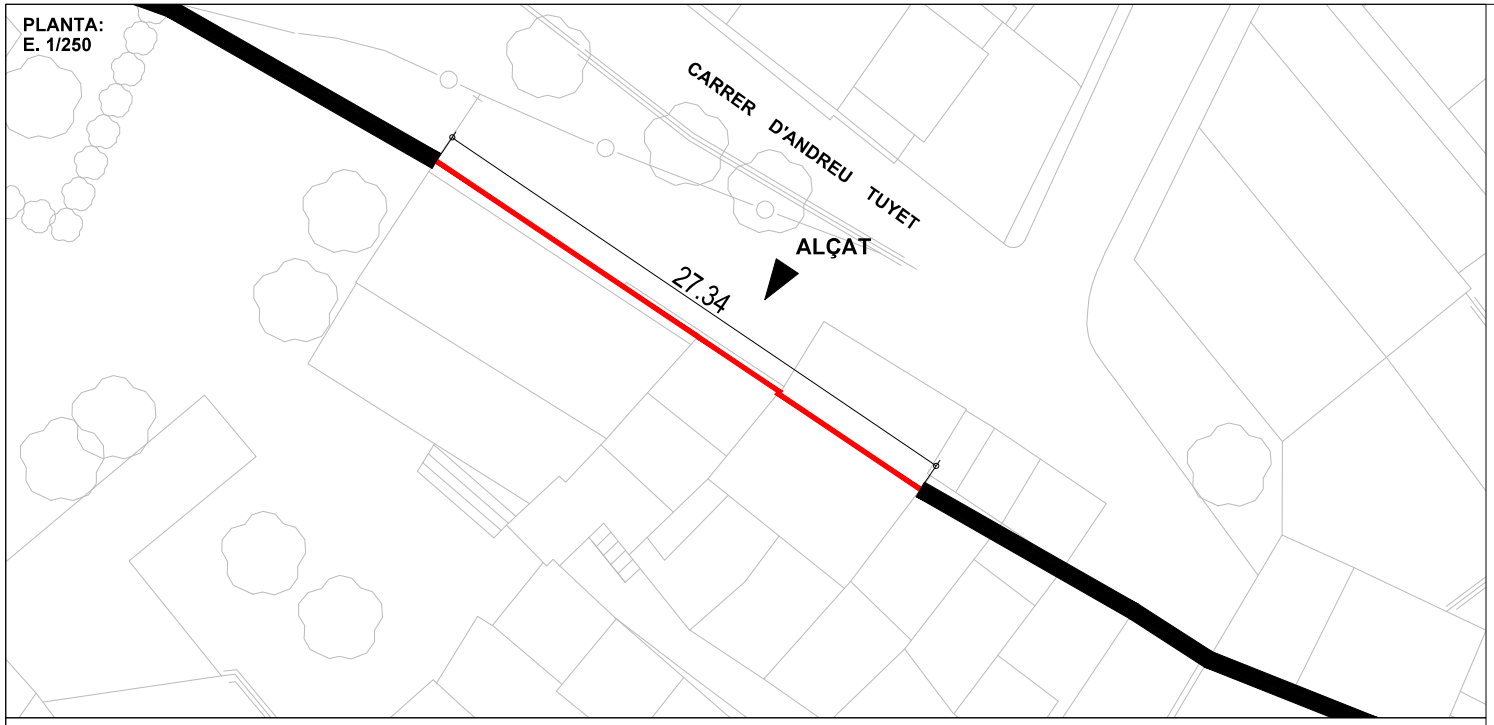

SITUACIÓ:
E. 1/5000

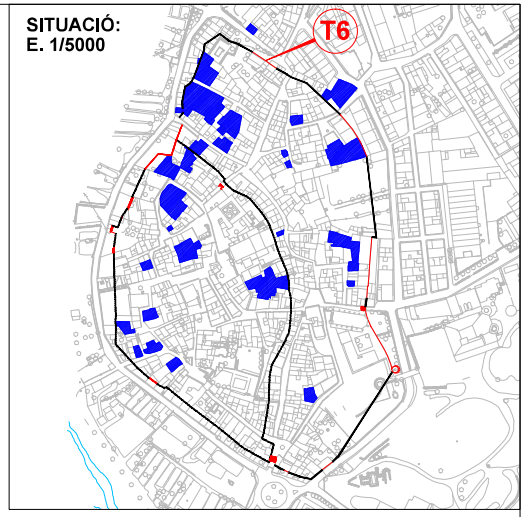

UBICACIÓ:	CARRER D'ANDREU TUYET
COORDENADES: (ETRS89 - FUS 31)	X=500709 Y=4684186
DESCRIPCIÓ TRAM:	RESTES MURALLA INTEGRATS EN FAÇANA EDIFICACIONS

FOTOGRAFIA:

ALÇAT:
E. 1/125
Imatge fons: Scanner Leica BLK360

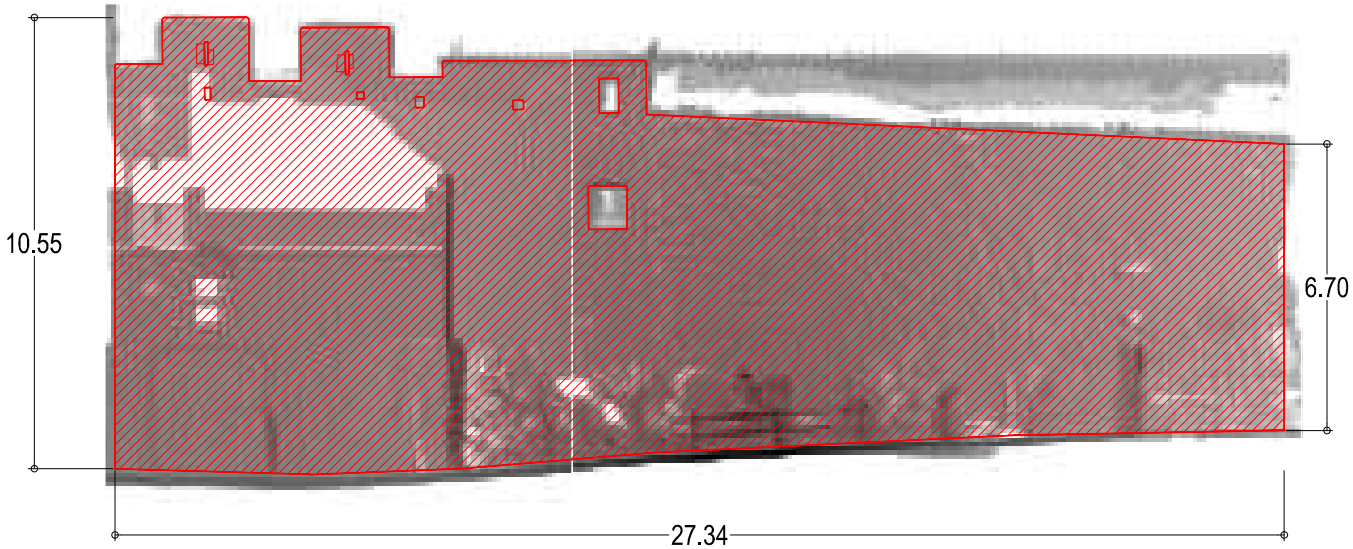

AJUNTAMENT DE PERALADA

SITUACIÓ I EMPLAÇAMENT TRAMS MURALLES I PORTALS DE PERELADA

E. VARIES (DIN A-3)

PLÀNOL 8: TRAM T6

MAIG 2018

PLANTA:
E. 1/500

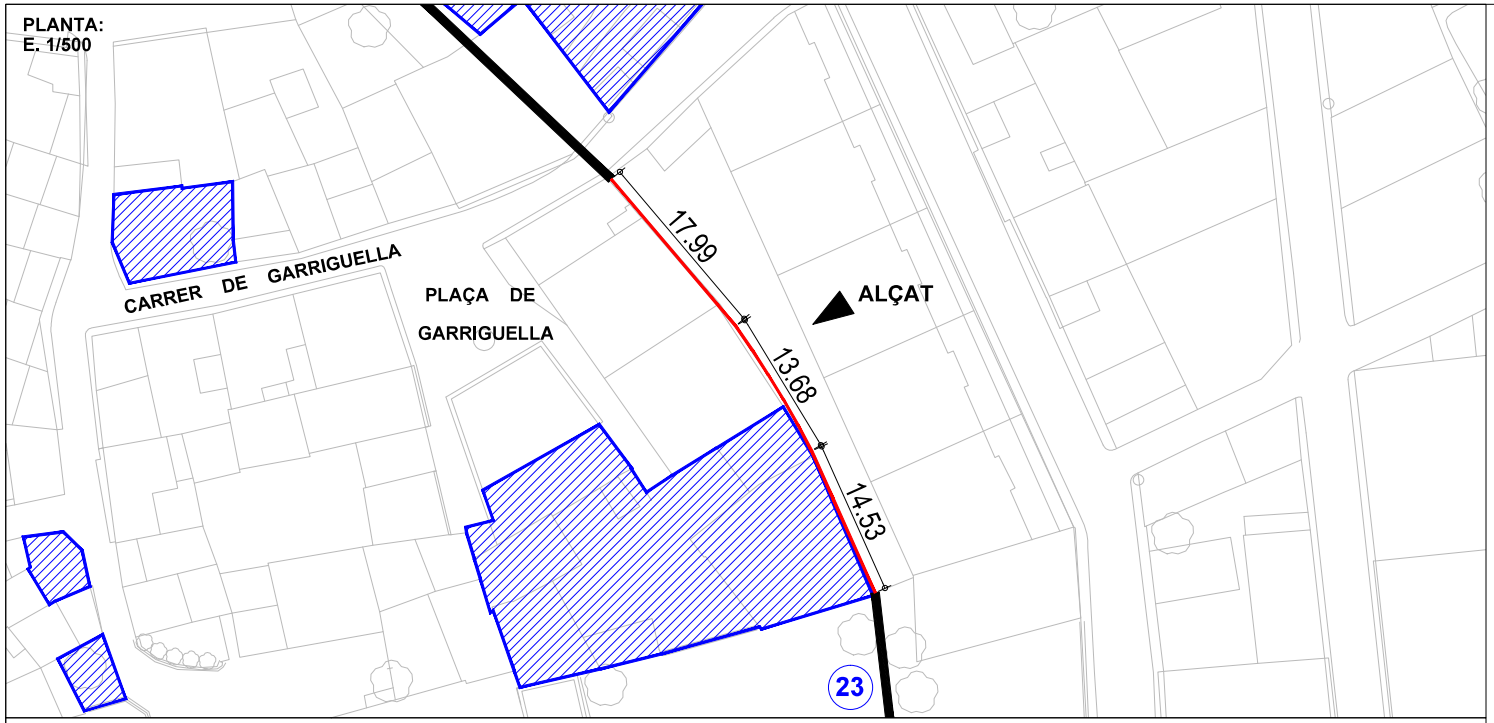

SITUACIÓ:
E. 1/5000

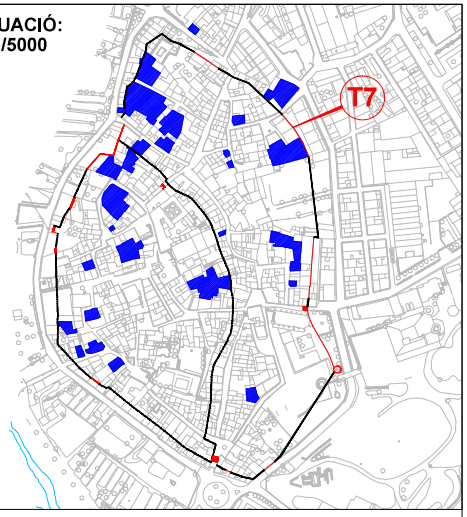

UBICACIÓ:	CARRER DE GARRIGUELLA
COORDENADES: (ETRS89 - FUS 31)	X=500789 Y=4684124
DESCRIPCIÓ TRAM:	RESTES MURALLA INTEGRATS EN FAÇANA EDIFICI

FOTOGRAFIA:

ALÇAT:
E. 1/200

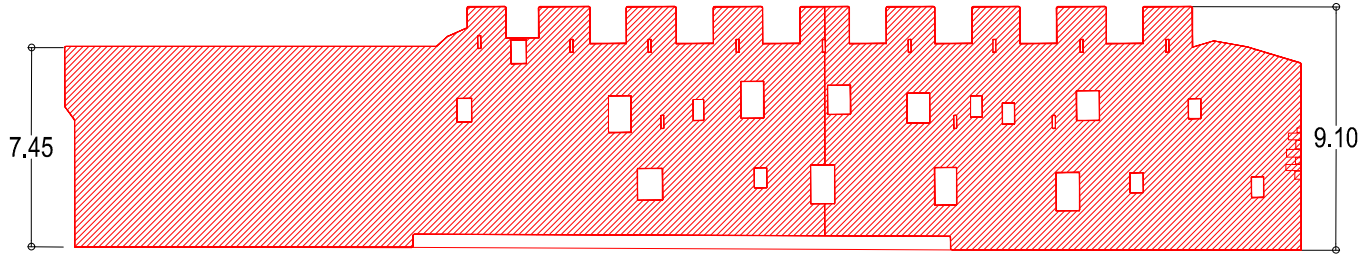

AJUNTAMENT DE PERALADA

SITUACIÓ I EMPLAÇAMENT TRAMS MURALLES
I PORTALS DE PERELADA
E. VARIES (DIN A-3)
PLÀNOL 9: TRAM T7

MAIG 2018

PLANTA:
E. 1/500

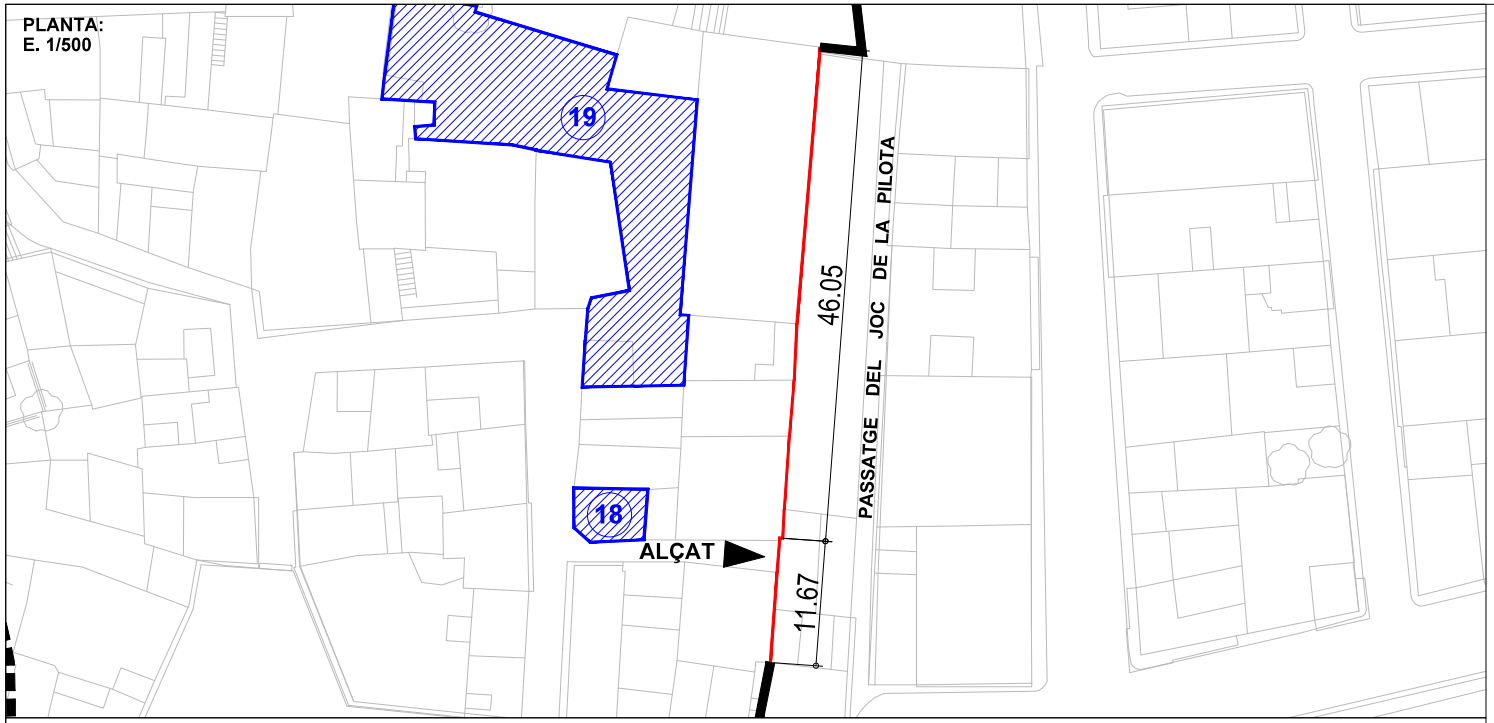

SITUACIÓ:
E. 1/5000

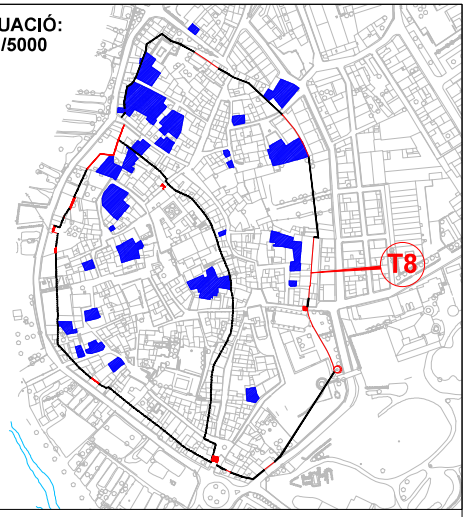

UBICACIÓ:	PASSATGE DEL JOC DE LA PILOTA
COORDENADES: (ETRS89 - FUS 31)	X=500806 Y=4683993
DESCRIPCIÓ TRAM:	RESTES MURALLA INTEGRATS EN FAÇANA EDIFICACIONS

FOTOGRAFIA:

ALÇAT:
E. 1/75

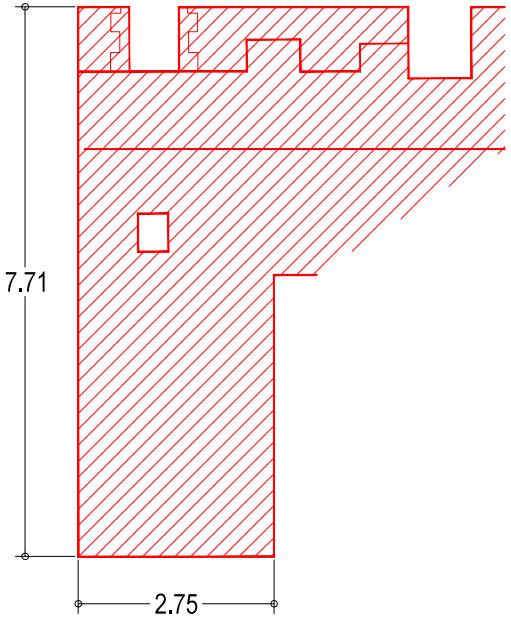

Impossibilitat de realitzar presa de dades de la totalitat del tram per la manca d'accés

AJUNTAMENT DE PERALADA

SITUACIÓ I EMPLAÇAMENT TRAMS MURALLES I PORTALS DE PERELADA

E. VARIES (DIN A-3)

PLÀNOL 10: TRAM T8

MAIG 2018

PLANTA:
E. 1/125

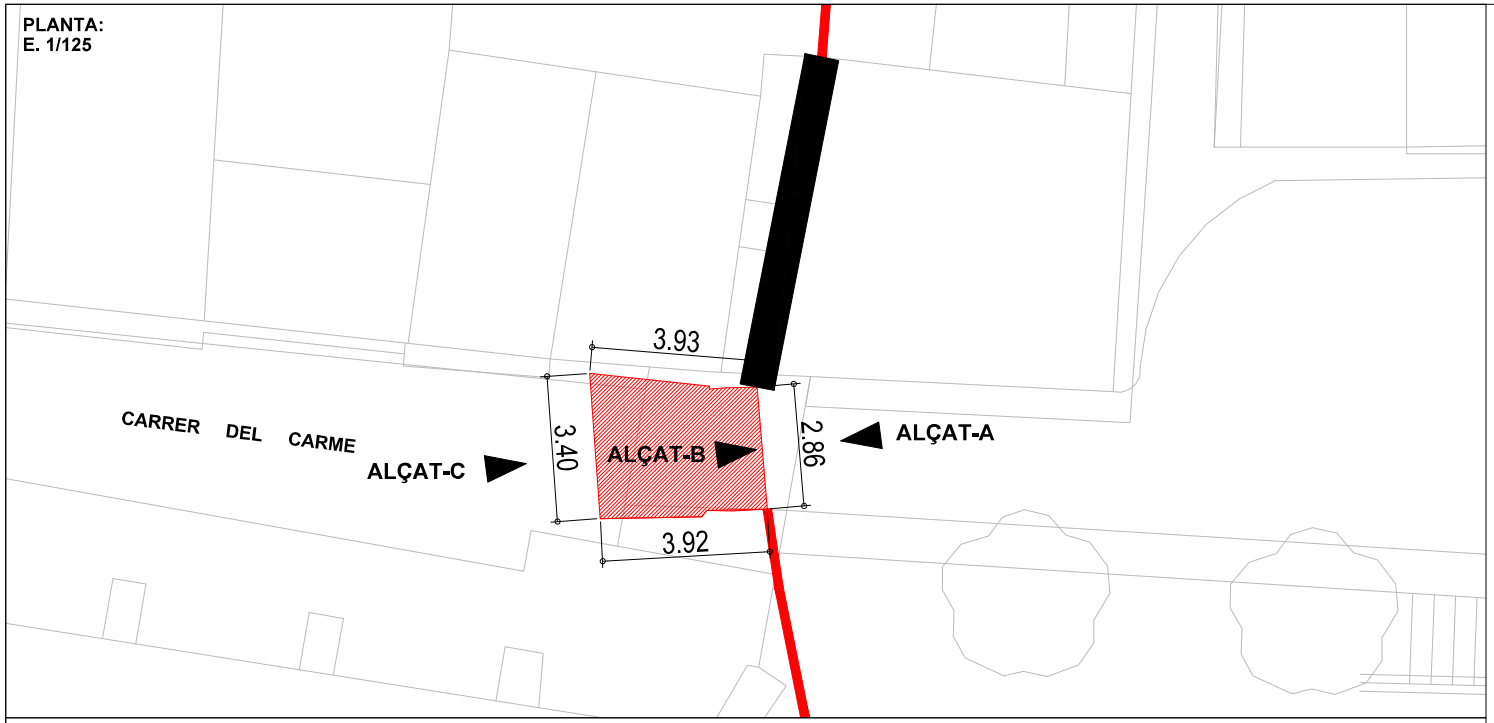

SITUACIÓ:
E. 1/5000

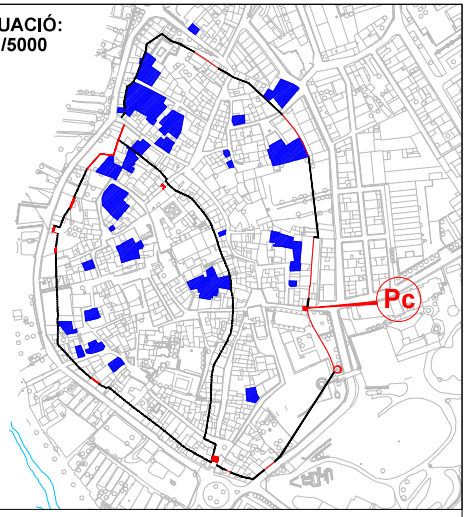

ALÇAT:
E. 1/100

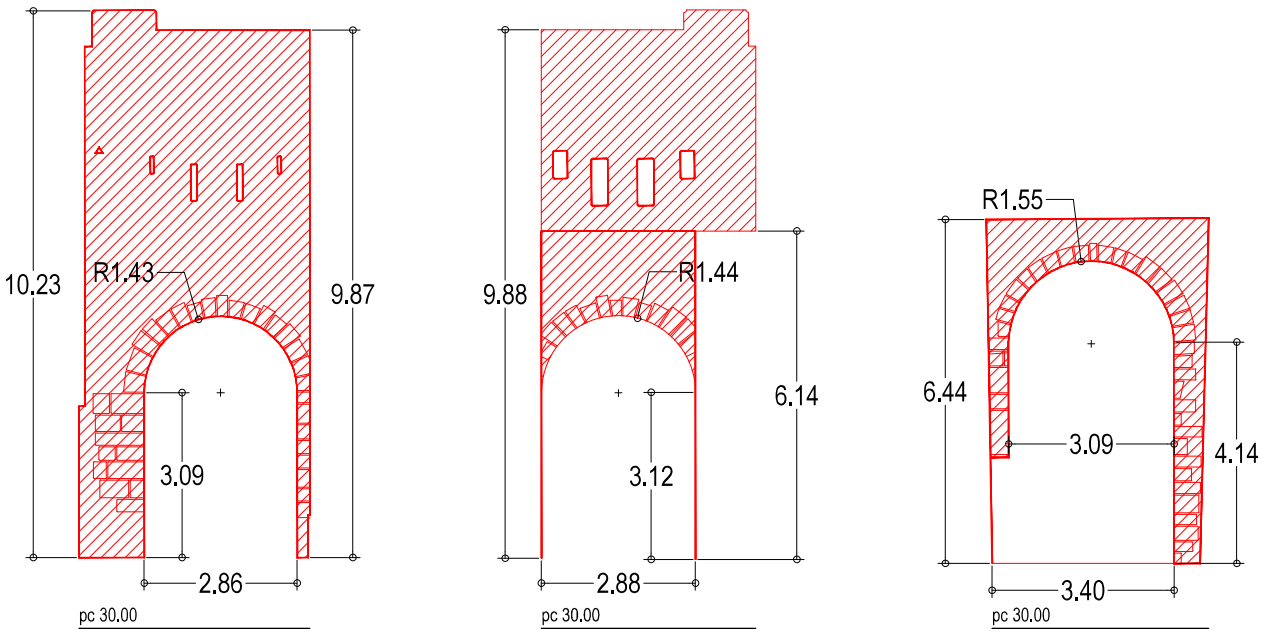

ALÇAT-A ALÇAT-B ALÇAT-C

UBICACIÓ:	CARRER DEL CARME
COORDENADES: (ETRS89 - FUS 31)	X=500803 Y=4683955
DESCRIPCIÓ TRAM:	PORTAL DEL CARME

FOTOGRAFIES:

AJUNTAMENT DE PERALADA

SITUACIÓ I EMPLAÇAMENT TRAMS MURALLES
I PORTALS DE PERELADA
E. VARIES (DIN A-3)
PLÀNOL 11: PORTAL DEL CARME

MAIG 2018

PLANTA:
E. 1/500

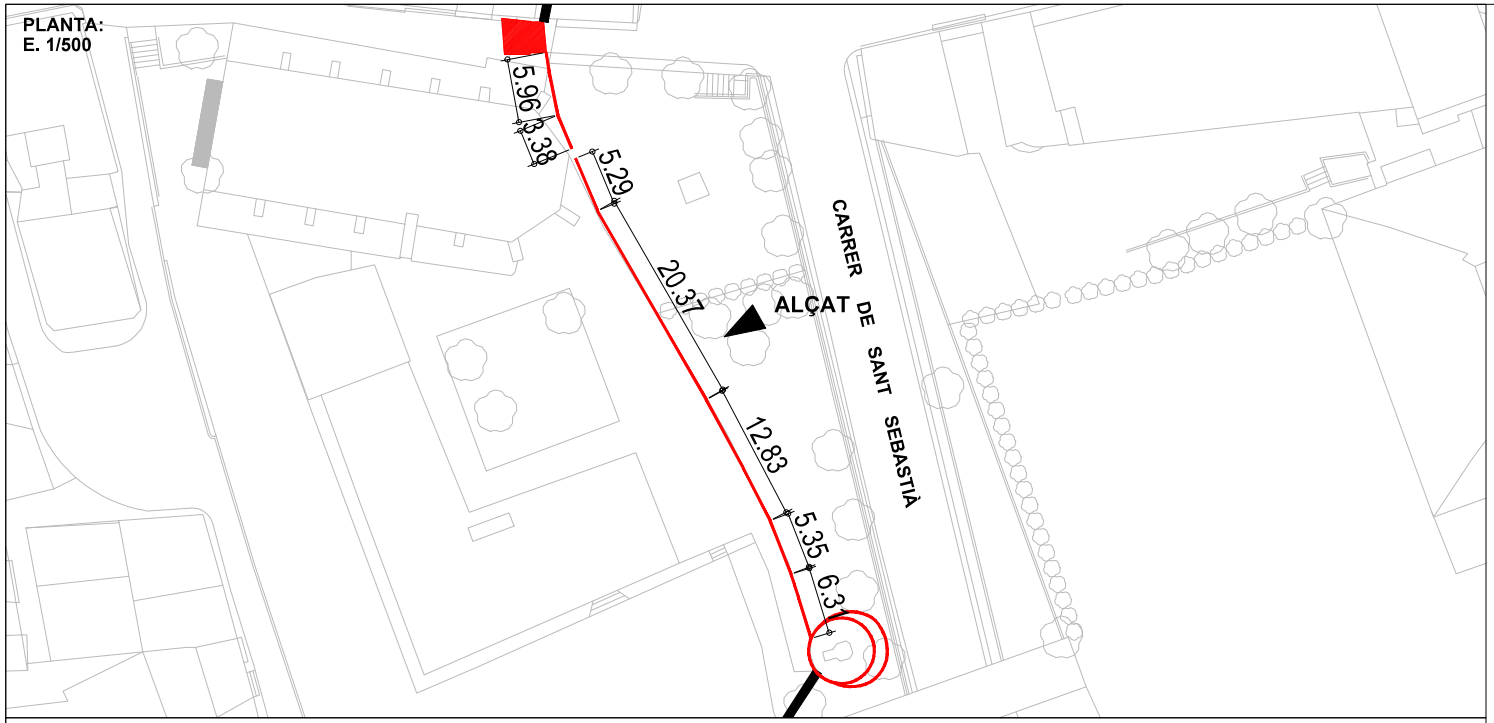

SITUACIÓ:
E. 1/5000

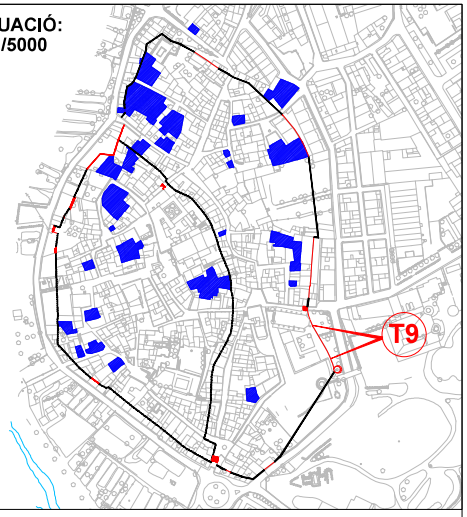

ALÇAT:
E. 1/250
Imatge fons: Scanner Leica BLK360

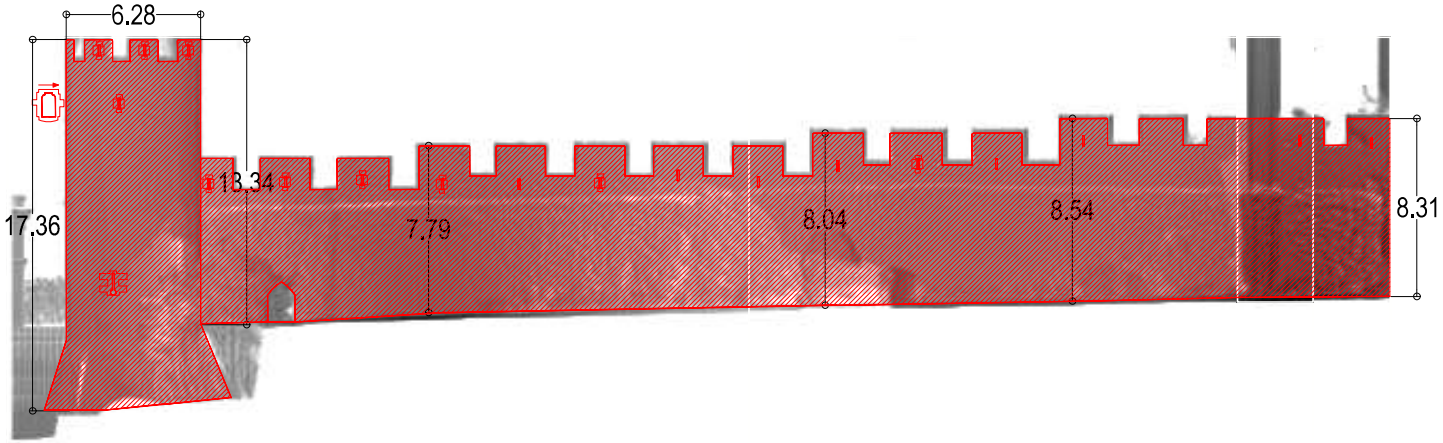

UBICACIÓ:	CARRER DE SANT SEBASTIÀ
COORDENADES: (ETRS89 - FUS 31)	X=500817 Y=4683922
DESCRIPCIÓ TRAM:	MURALLES I TORRE EN BON ESTAT DE CONSERVACIÓ

FOTOGRAFIA:

AJUNTAMENT DE PERALADA

SITUACIÓ I EMPLAÇAMENT TRAMS MURALLES I PORTALS DE PERELADA

E. VARIES (DIN A-3)

PLÀNOL 12: TRAM 9

MAIG 2018

PLANTA:
E. 1/250

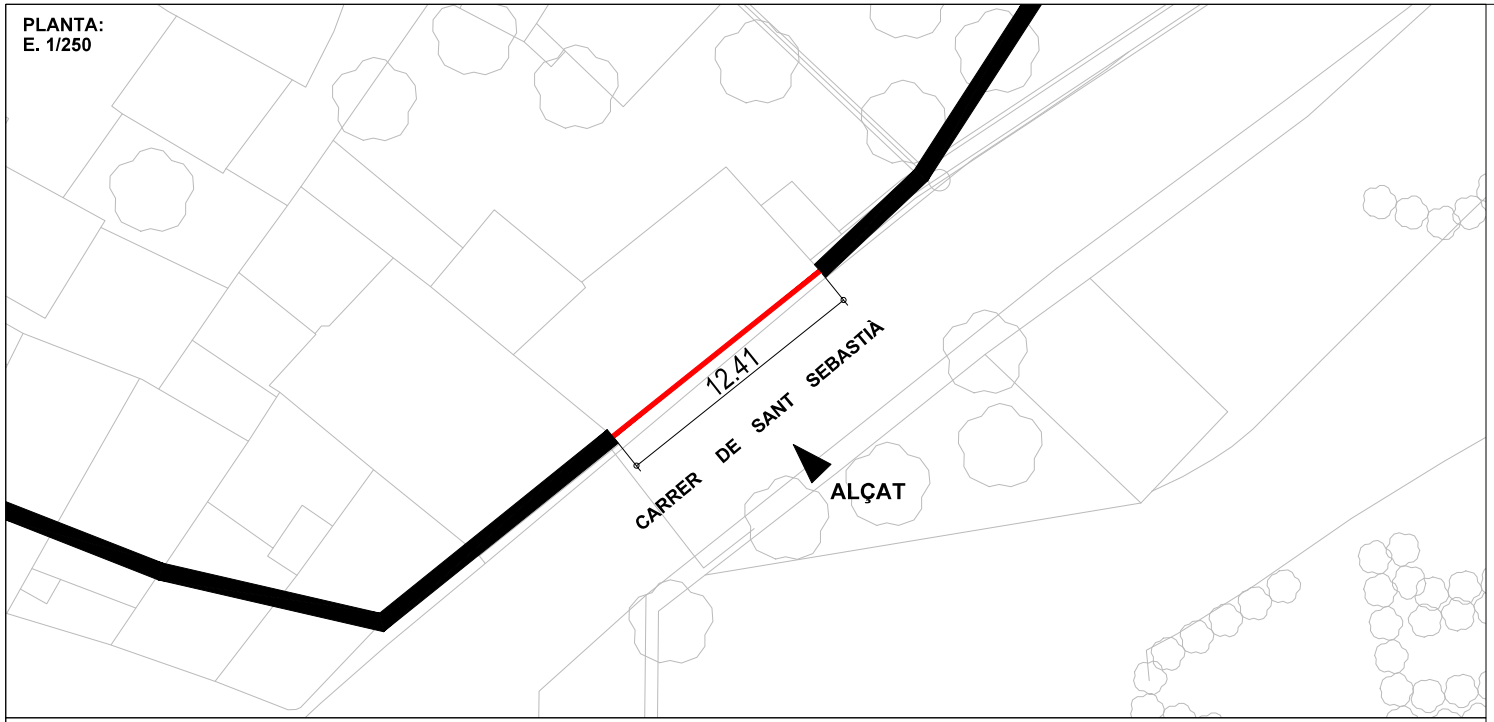

SITUACIÓ:
E. 1/5000

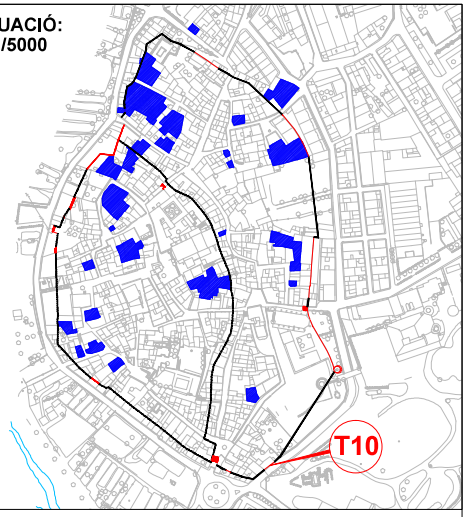

UBICACIÓ:	CARRER DE SANT SEBASTIÀ
COORDENADES: (ETRS89 - FUS 31)	X=500767 Y=4683808
DESCRIPCIÓ TRAM:	RESTES MURALLA INTEGRATS EN FAÇANA EDIFICI

FOTOGRAFIA:

ALÇAT:
E. 1/75
Imatge fons: Scanner Leica BLK360



AJUNTAMENT DE PERALADA

SITUACIÓ I EMPLAÇAMENT TRAMS MURALLES
I PORTALS DE PERELADA
E. VARIES (DIN A-3)
PLÀNOL 13: TRAM 10

MAIG 2018

PLANTA:
E. 1/250

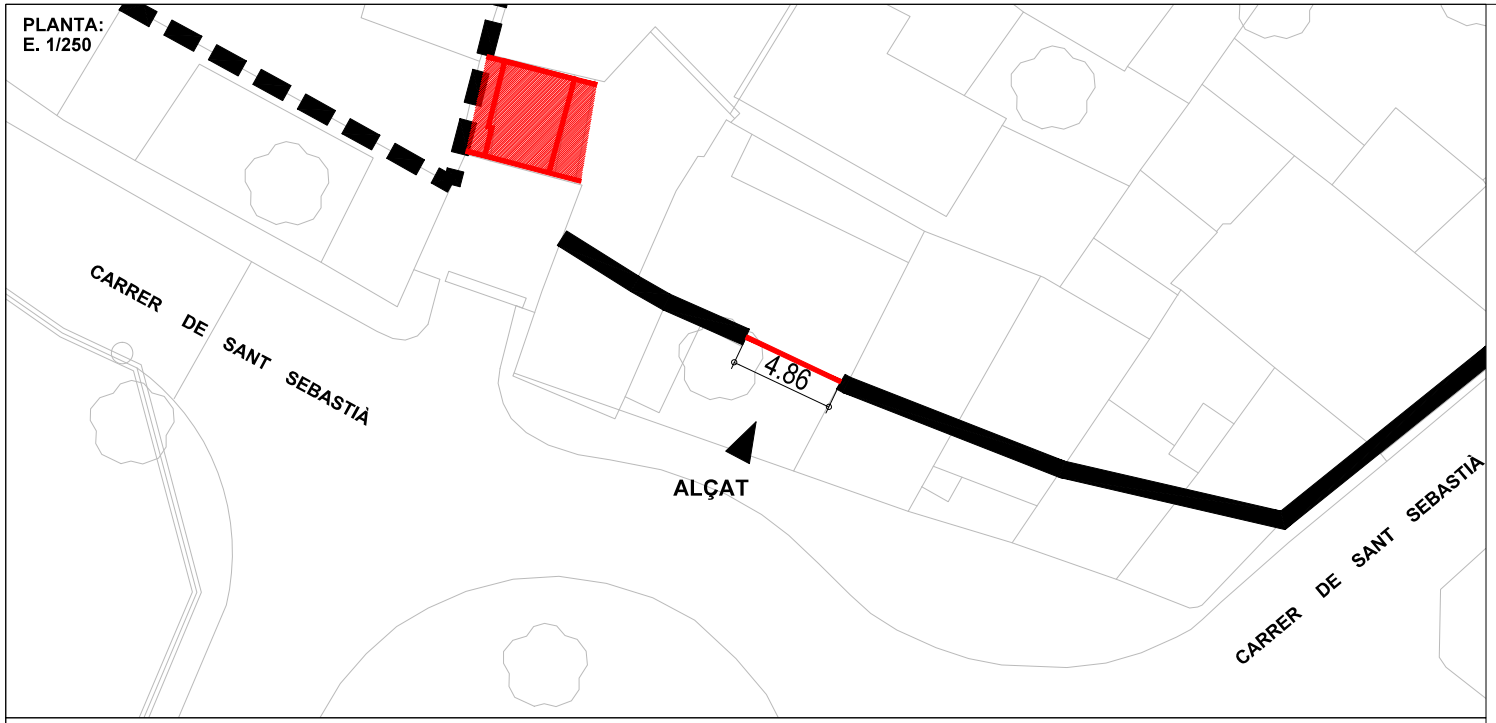

SITUACIÓ:
E. 1/5000

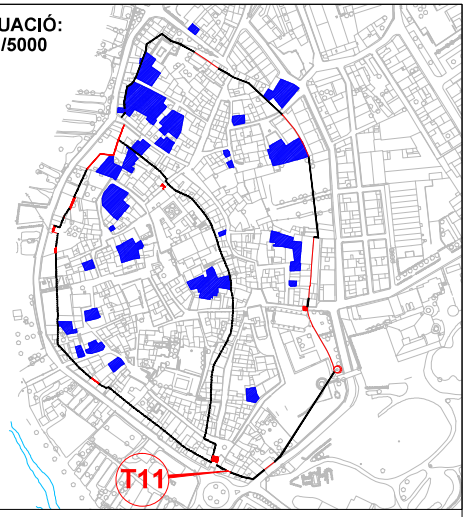

ALÇAT:
E. 1/75
Imatge fons: Scanner Leica BLK360

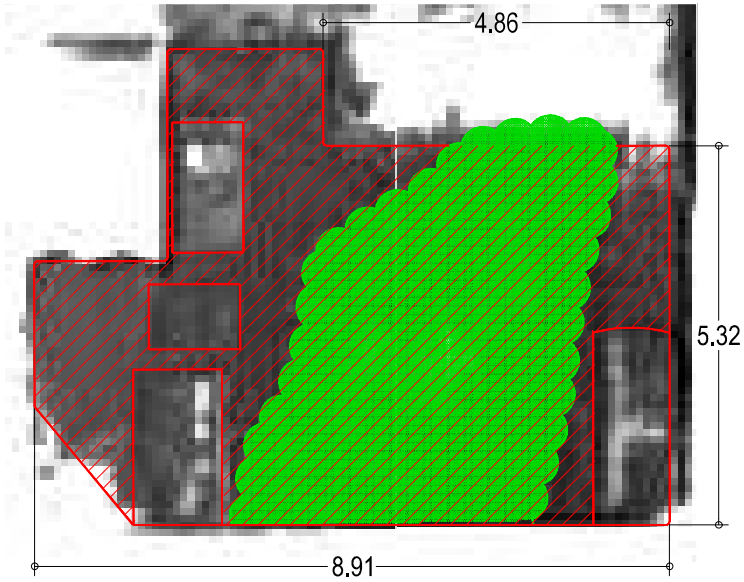

UBICACIÓ:	CARRER DE SANT SEBASTIÀ 16
COORDENADES: (ETRS89 - FUS 31)	X=500729 Y=4683803
DESCRIPCIÓ TRAM:	RESTES MURALLA INTEGRATS EN FAÇANA EDIFICI

FOTOGRAFIA:

AJUNTAMENT DE PERALADA

SITUACIÓ I EMPLAÇAMENT TRAMS MURALLES
I PORTALS DE PERELADA
E. VARIES (DIN A-3)
PLÀNOL 14: TRAM 11

MAIG 2018

PLANTA:
E. 1/125

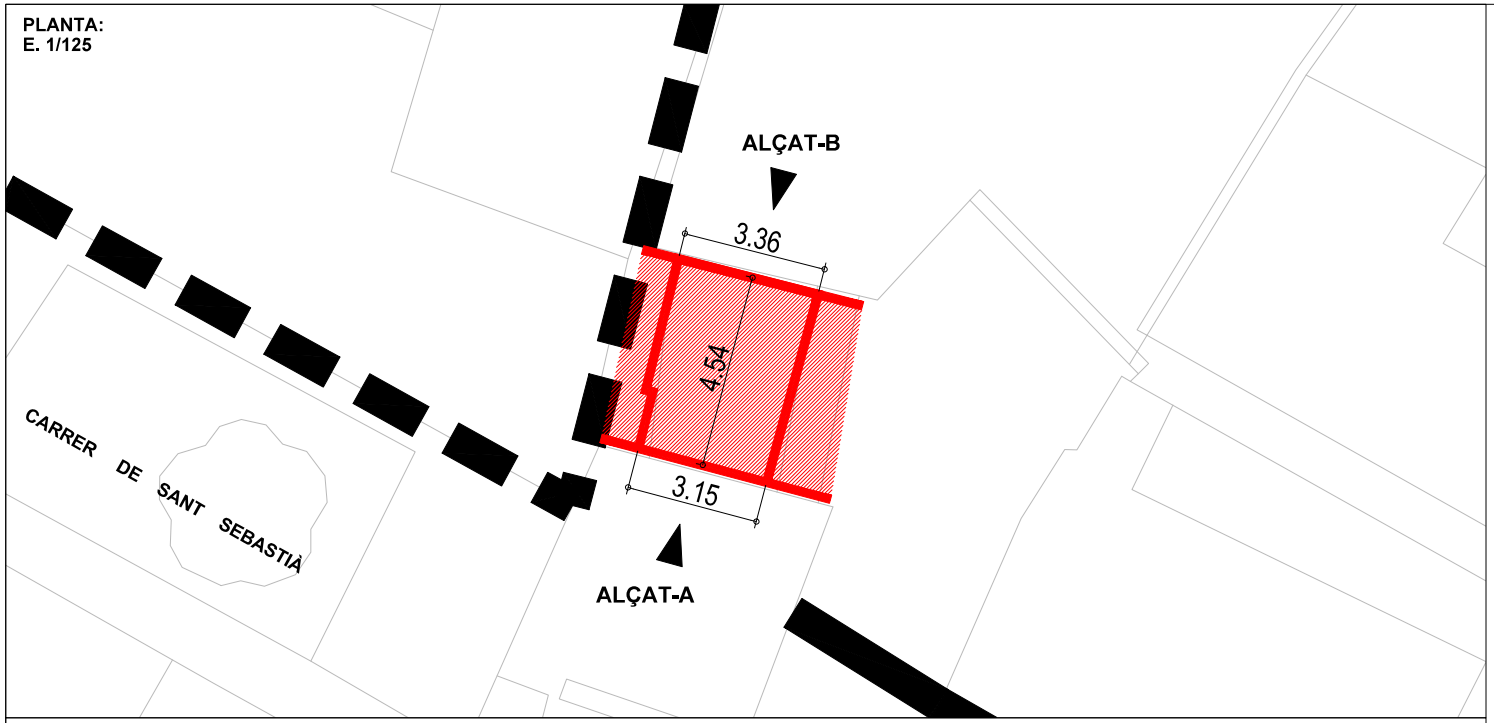

SITUACIÓ:
E. 1/5000

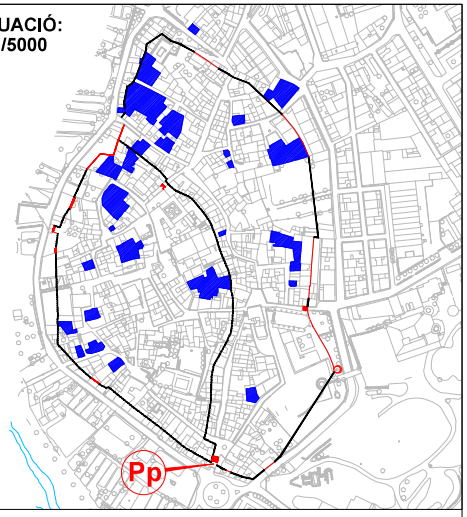

UBICACIÓ:	CARRER DE SANT SEBASTIÀ
COORDENADES: (ETRS89 - FUS 31)	X=500716 Y=4683812
DESCRIPCIÓ TRAM:	PORTAL DEL PONT

FOTOGRAFIES:

ALÇAT:
E. 1/100
Imatge fons: Scanner Leica BLK360

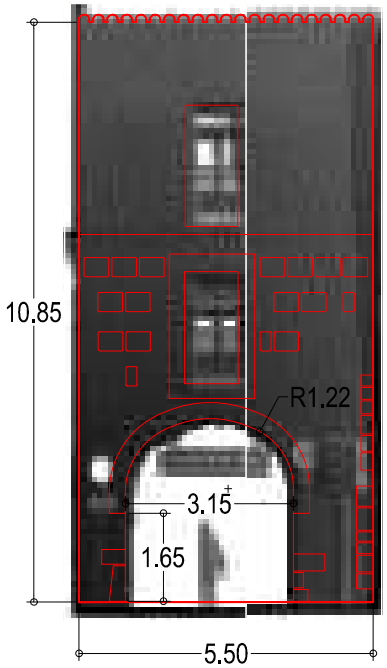

ALÇAT-A

ALÇAT-B

AJUNTAMENT DE PERALADA

SITUACIÓ I EMPLAÇAMENT TRAMS MURALLES
I PORTALS DE PERELADA
E. VARIES (DIN A-3)
PLÀNOL 15: PORTAL DEL PONT

MAIG 2018

PLANTA:
E. 1/125

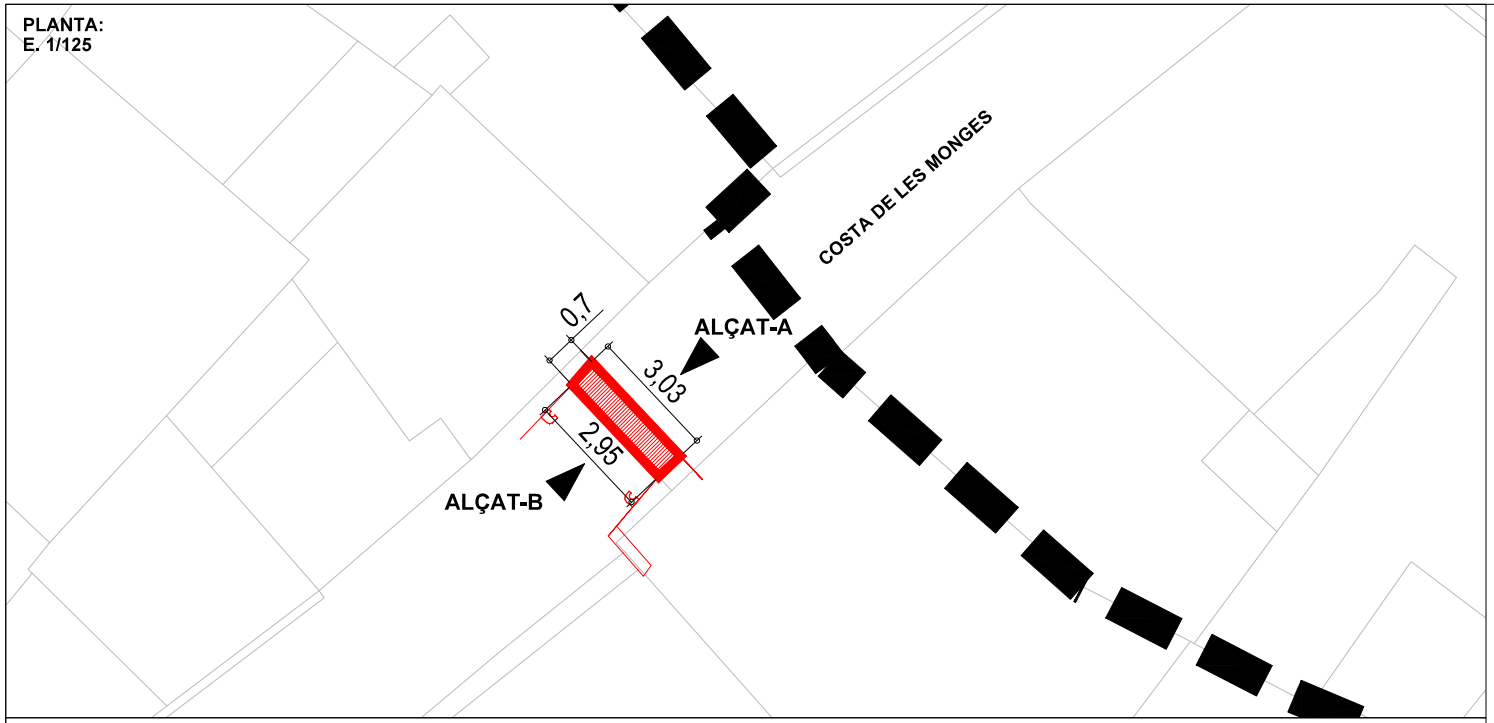

SITUACIÓ:
E. 1/5000

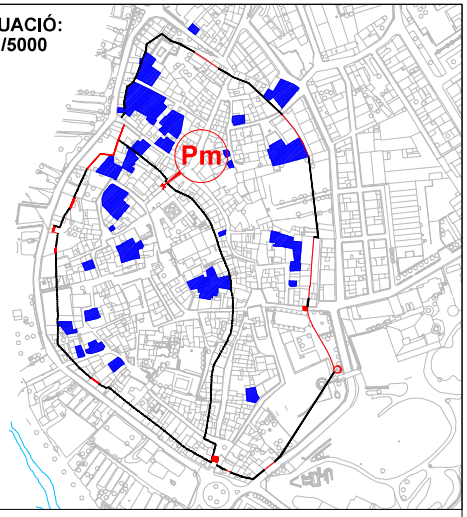

UBICACIÓ:	COSTA DE LES MONGES
COORDENADES: (ETRS89 - FUS 31)	X=500668 Y=4684070
DESCRIPCIÓ TRAM:	PORTAL COSTA DE LES MONGES
FOTOGRAFIES:	

ALÇAT:
E. 1/100

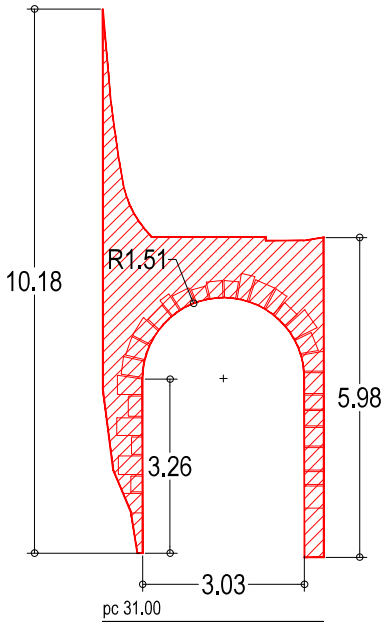

ALÇAT-A

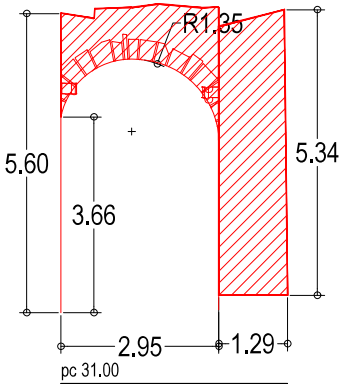

ALÇAT-B

AJUNTAMENT DE PERALADA

SITUACIÓ I EMPLAÇAMENT TRAMS MURALLES I PORTALS DE PERELADA

E. VARIES (DIN A-3)

PLÀNOL 16: P. COSTA DE LES MONGES MAIG 2018

MODIFICACIÓ PUNTUAL NÚM. 3 POUM PERALADA

EDIFICACIÓ DELS ESPAIS INEDIFICATS
AL CENTRE HISTORIC DE PERALADA I VILANOVA DE LA MUGA
MODIFICACIÓ CONDICIONS FORMALS FAÇANES

AJUNTAMENT DE PERALADA

SERVEIS TÈCNICS MUNICIPALS
Juny de 2018

V. PLÀNOL GENERAL DE SITUACIÓ I EMPLAÇAMENT DELS TRAMS DE MURALLA DE VILANOVA DE LA MUGA JUNTAMENT AMB ELS PLÀNOLS DE SITUACIÓ I EMPLAÇAMENT PRECÍS.

CPISR-1 C FRANCESC OLIVA SANS

Firmado digitalmente por CPISR-1 C FRANCESC OLIVA SANS
Fecha: 2018.09.07 16:37:09 +02'00'

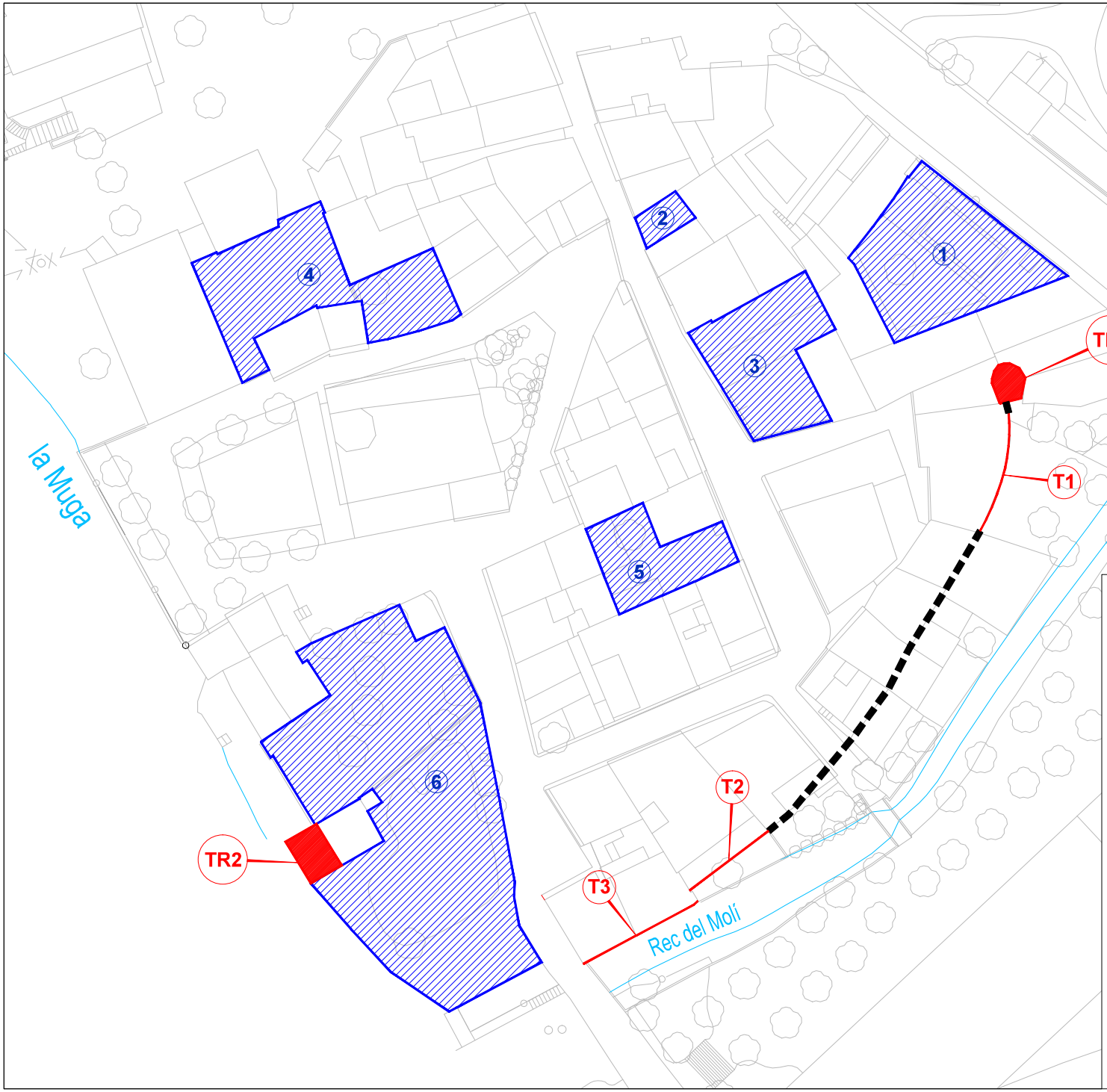

RECINTE DE MURALLES

Recinte

Restes muralles

ESPAIS INEDIFICATS
OBJECTE DE LA MODIFICACIÓ
VILANOVA DE LA MUGA

Cartografia base: Cartografía topogràfica 1:1000
Font: Institut Cartogràfic i Geològic de Catalunya

AJUNTAMENT DE PERALADA

SITUACIÓ I EMPLAÇAMENT TRAMS MURALLES DE VILANOVA DE LA MUGA

E. 1/500 (DIN A-3)

PLÀNOL 1: GENERAL

MAIG 2018

PLANTA:
E. 1/250

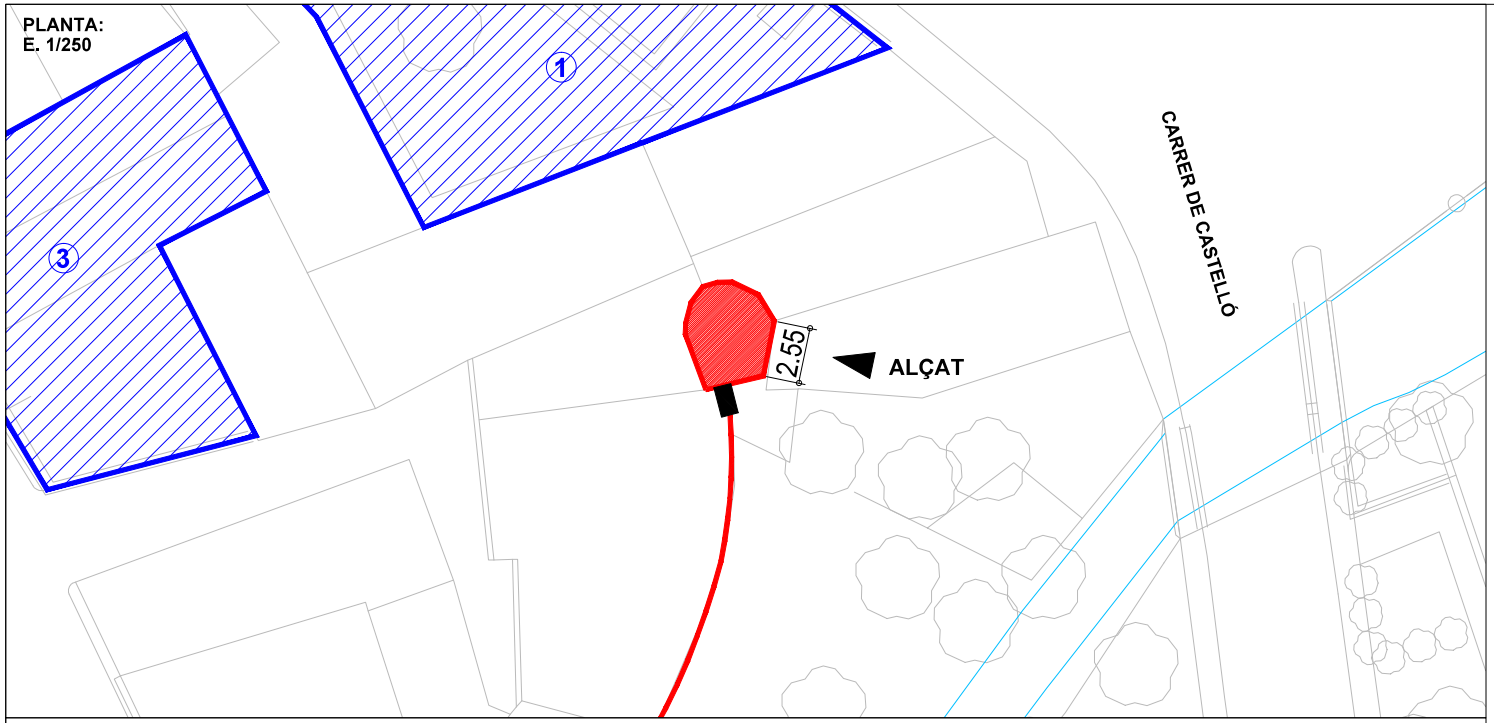

SITUACIÓ:
E. 1/5000

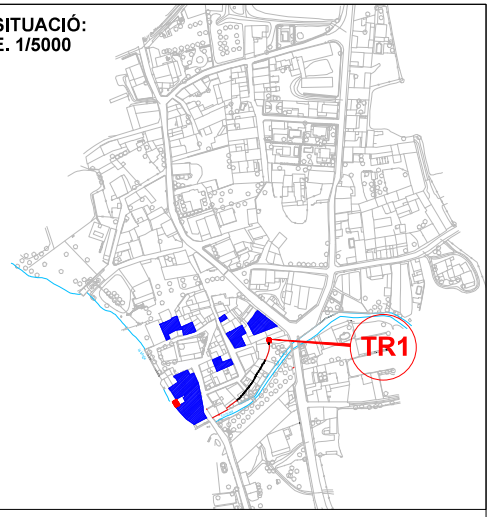

UBICACIÓ:	CARRER DE CASTELLÓ 5
COORDENADES: (ETRS89 - FUS 31)	X=503594 Y=4680885
DESCRIPCIÓ TRAM:	RESTES TORRE INTEGRATS EN FAÇANA EDIFICI

FOTOGRAFIA:

ALÇAT:
E. 1/75
Imatge fons: Scanner Leica BLK360



AJUNTAMENT DE PERALADA

SITUACIÓ I EMPLAÇAMENT TRAMS MURALLES
I PORTALS DE VILANOVA DE LA MUGA
E. VARIES (DIN A-3)
PLÀNOL 2: TRAM TR1

MAIG 2018

PLANTA:
E. 1/250

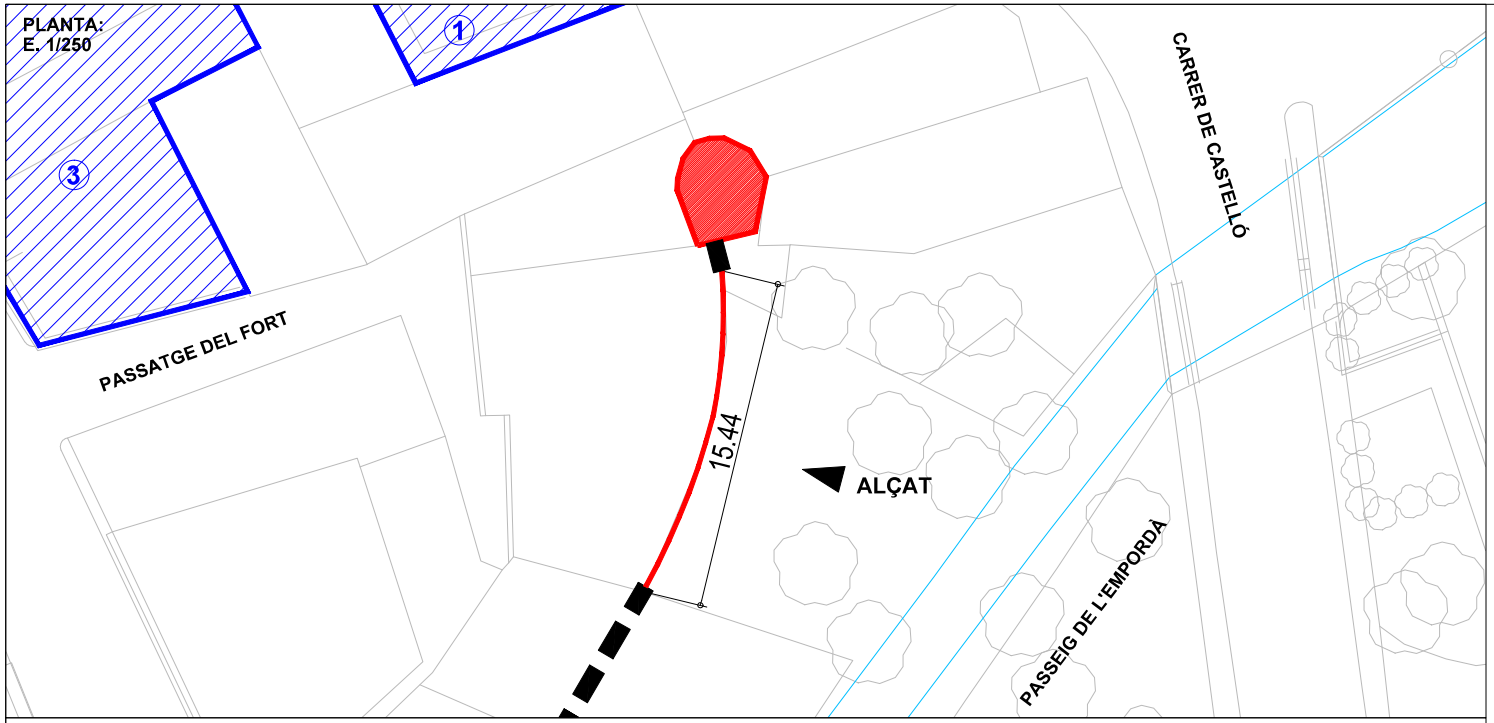

ALÇAT:
E. 1/75

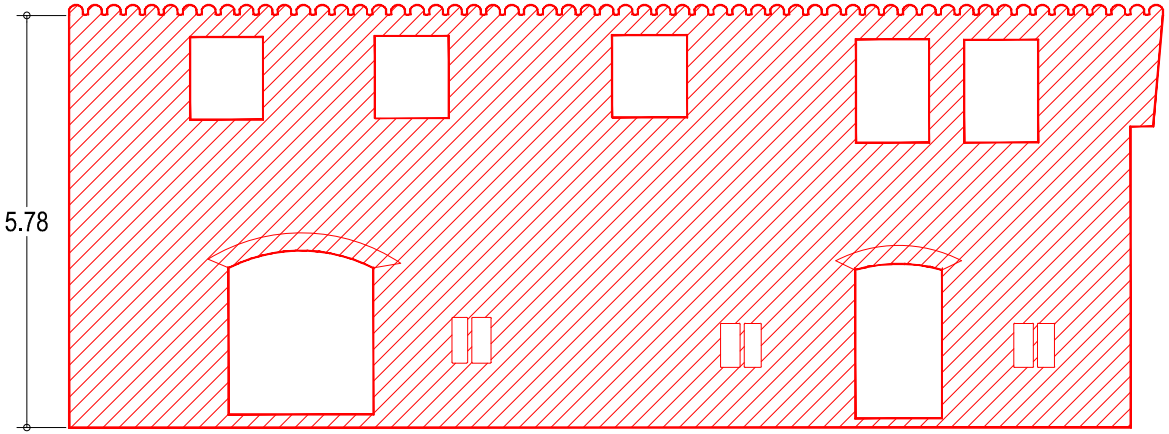

SITUACIÓ:
E. 1/5000

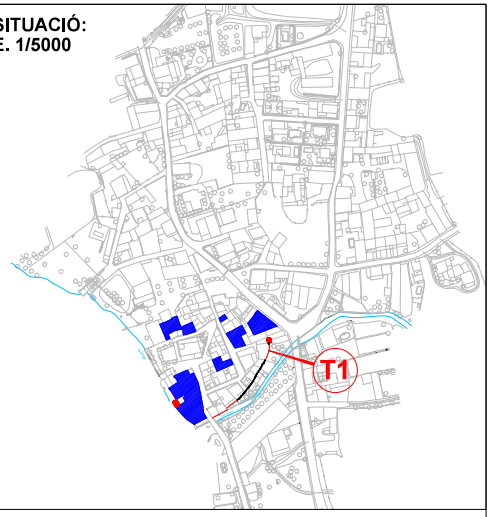

UBICACIÓ:	PASSATGE DEL FORT 7
COORDENADES: (ETRS89 - FUS 31)	X=503594 Y=4680876
DESCRIPCIÓ TRAM:	RESTES MURALLA INTEGRATS EN FAÇANA EDIFICI

FOTOGRAFIA:

AJUNTAMENT DE PERALADA

SITUACIÓ I EMPLAÇAMENT TRAMS MURALLES
I PORTALS DE VILANOVA DE LA MUGA
E. VARIES (DIN A-3)
PLÀNOL 3: TRAM T1

MAIG 2018

PLANTA:
E. 1/250

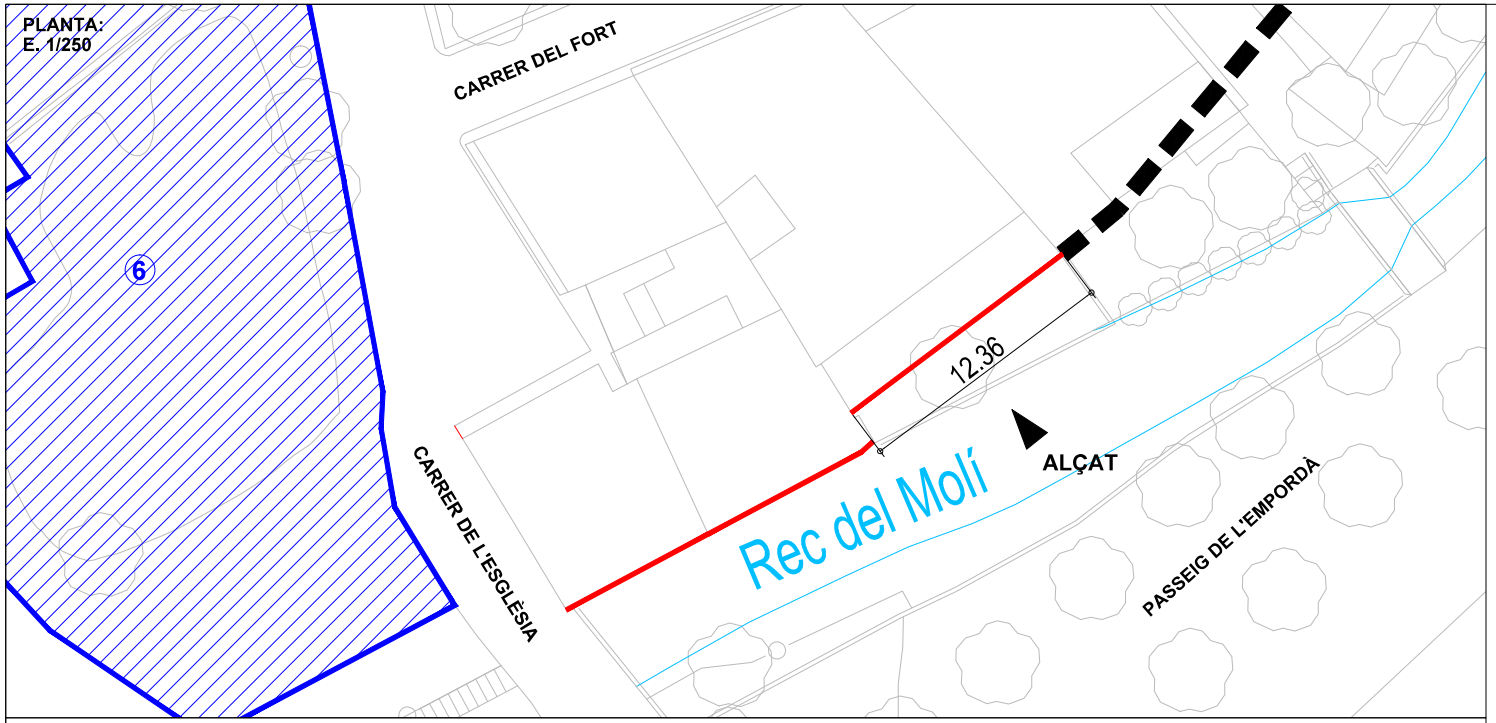

SITUACIÓ:
E. 1/5000

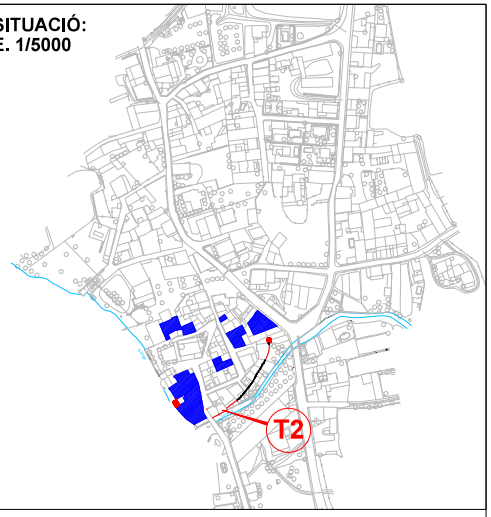

UBICACIÓ:	CARRER DEL FORT 21
COORDENADES: (ETRS89 - FUS 31)	X=503550 Y=4680820
DESCRIPCIÓ TRAM:	RESTES MURALLA INTEGRATS EN FAÇANA EDIFICI

FOTOGRAFIA:

ALÇAT:
E. 1/50
Imatge fons: Scanner Leica BLK360



AJUNTAMENT DE PERALADA

SITUACIÓ I EMPLAÇAMENT TRAMS MURALLES
I PORTALS DE VILANOVA DE LA MUGA
E. VARIES (DIN A-3)
PLÀNOL 4: TRAM T2

MAIG 2018

PLANTA:
E. 1/250

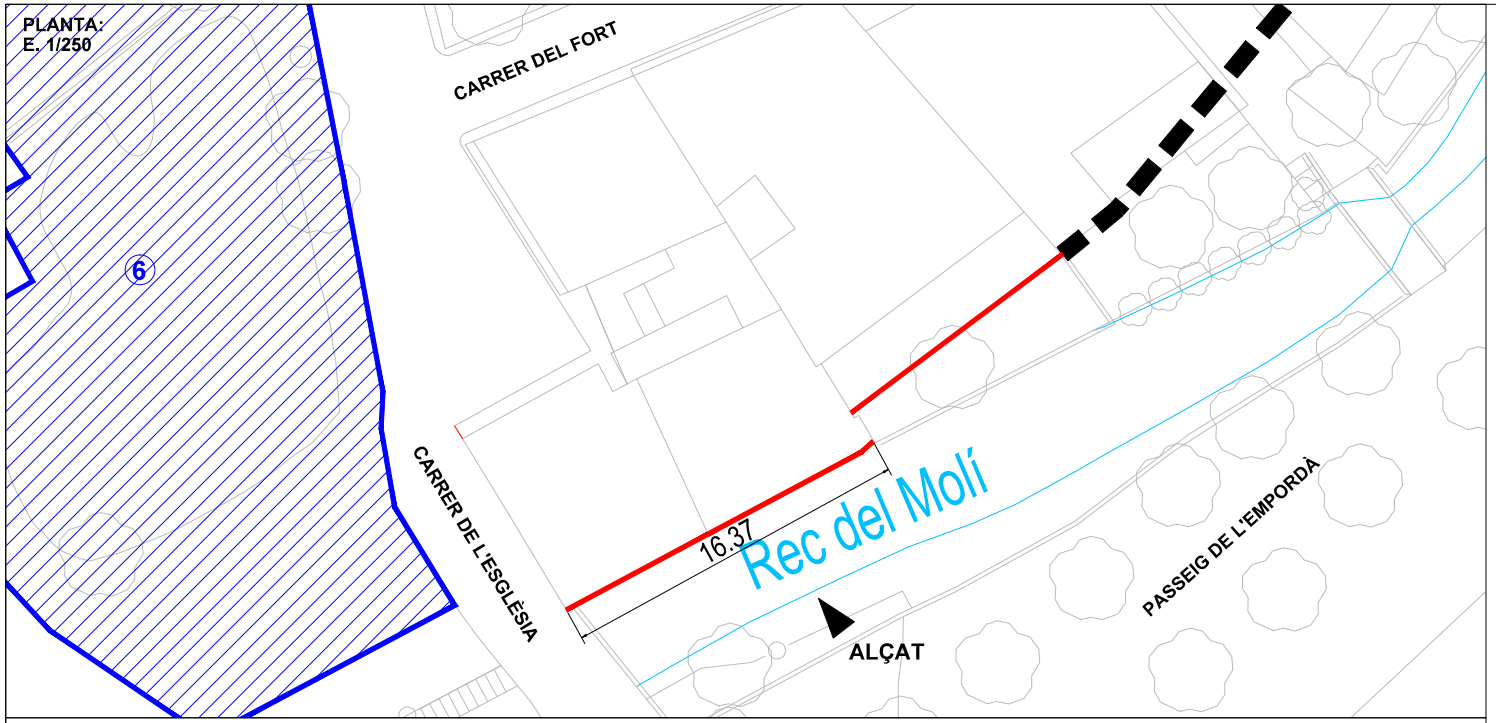

SITUACIÓ:
E. 1/5000

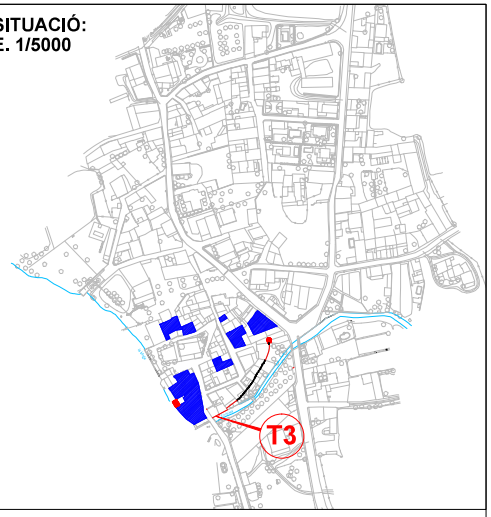

UBICACIÓ:	CARRER DE L'ESGLÈSIA 15
COORDENADES: (ETRS89 - FUS 31)	X=503544 Y=4680814
DESCRIPCIÓ TRAM:	RESTES MURALLA INTEGRATS EN FAÇANA EDIFICI

FOTOGRAFIA:

ALÇAT:
E. 1/100
Imatge fons: Scanner Leica BLK360



AJUNTAMENT DE PERALADA

SITUACIÓ I EMPLAÇAMENT TRAMS MURALLES
I PORTALS DE VILANOVA DE LA MUGA
E. VARIES (DIN A-3)
PLÀNOL 5: TRAM T3

MAIG 2018

PLANTA:
E. 1/250

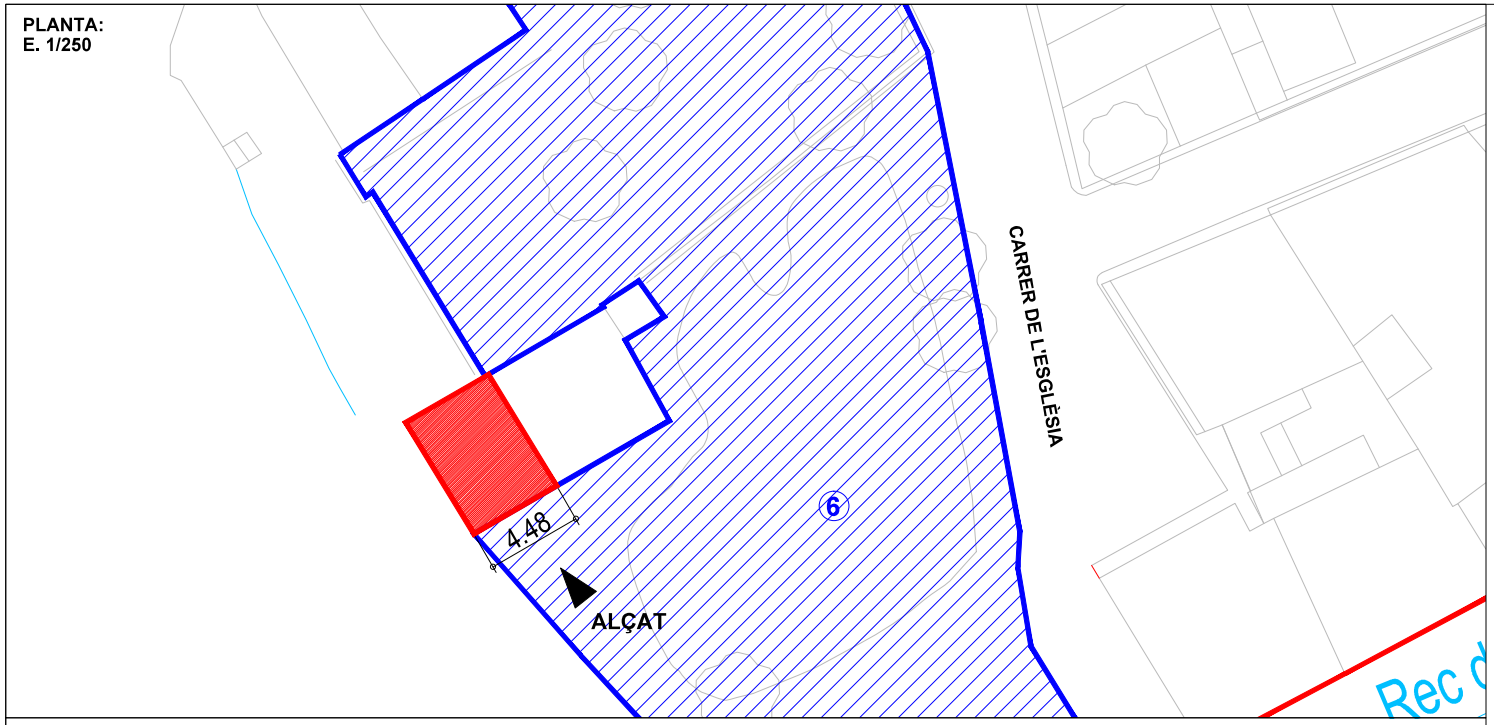

SITUACIÓ:
E. 1/5000

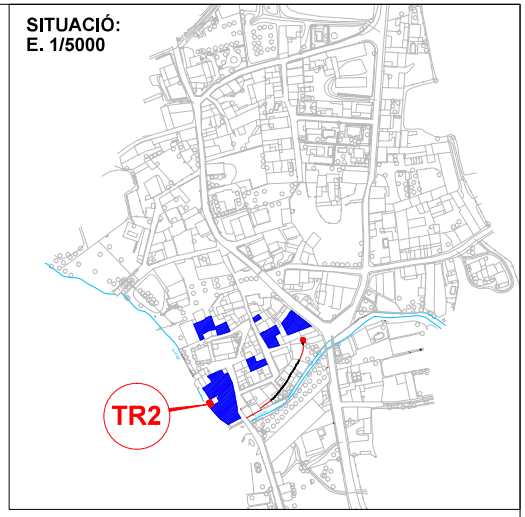

UBICACIÓ:	CARRER DE L'ESGLÈSIA
COORDENADES: (ETRS89 - FUS 31)	X=503507 Y=4680826
DESCRIPCIÓ TRAM:	RESTES TORRE SENSE ÙS

FOTOGRAFIA:

ALÇAT:
E. 1/75
Imatge fons: Fotografia arxiu



AJUNTAMENT DE PERALADA

SITUACIÓ I EMPLAÇAMENT TRAMS MURALLES
I PORTALS DE VILANOVA DE LA MUGA
E. VARIES (DIN A-3)
PLÀNOL 6: TRAM TR2

MAIG 2018