

CONSELL  
COMARCAL  
DE LA  
GARROTXA

ÀREA D'URBANISME  
I EDIFICACIÓ

TÍTOL DEL PROJECTE :

**MODIFICACIÓ  
PUNTUAL DE LES  
NNSS DE  
MONTAGUT I OIX**  
modificació núm 2/2013

NOM PLÀNOL:

**SITUACIÓ I  
EMPLAÇAMENT**

NÚM DE PLÀNOL :

**01**

DATA :

**OCTUBRE 2013**

ESCALA :

**1/25.000 - 1/5.000**

REDACTORS DEL PROJECTE:

Ma. TERESA ERCILLA SANS  
arquitecta, col.legiada núm: 16327-9

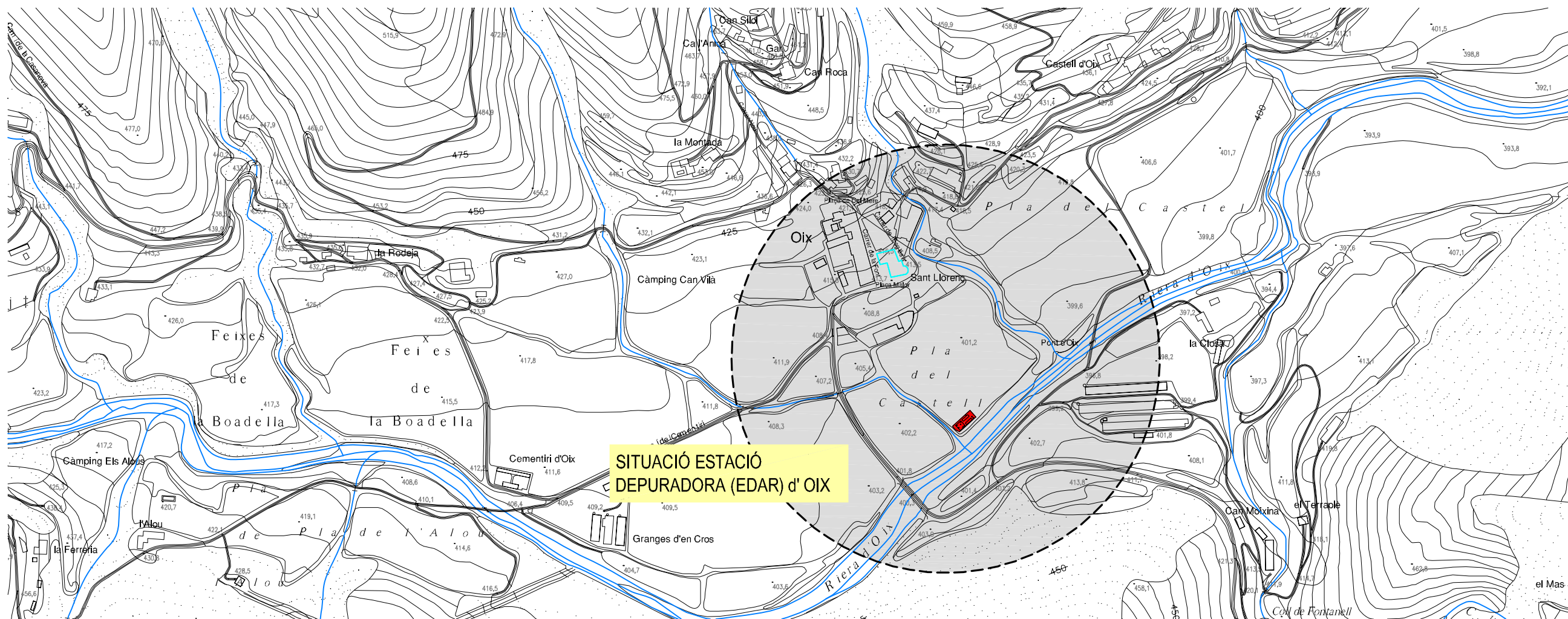
REFERÈNCIA :

**2691-13**

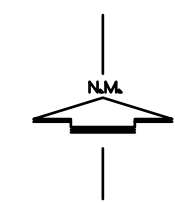
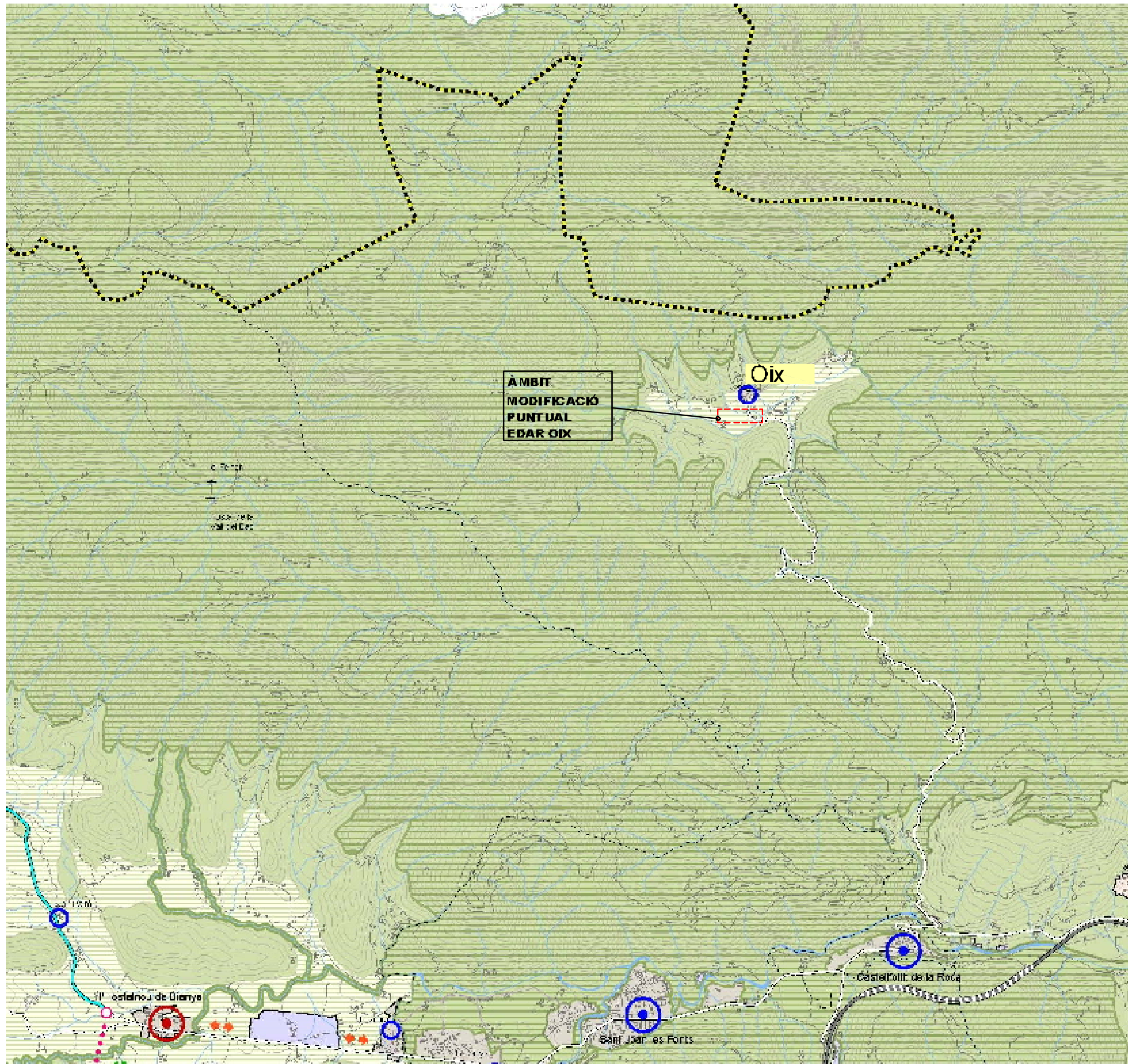
PROMOTOR:



AJUNTAMENT  
DE MONTAGUT-OIX







CONSELL  
COMARCAL  
DE LA  
GARROTXA

ÀREA D'URBANISME  
I EDIFICACIÓ

TÍTOL DEL PROJECTE :  
**MODIFICACIÓ  
PUNTUAL DE LES  
NNS DE  
MONTAGUT I OIX**  
modificació núm 2/2013

NÚM PLÀNOL:  
**PÀ TERRITORIAL  
DE LES  
COMARQUES  
GIRONINES**

NÚM DE PLÀNOL: **02**

DATA:  
**OCTUBRE 2013**

ESCALA:

REDACTORS DEL PROJECTE  
Ma TERESA ERCOLANIS  
arquitecta col·legiada núm 16279

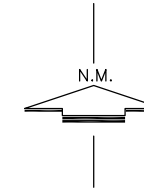
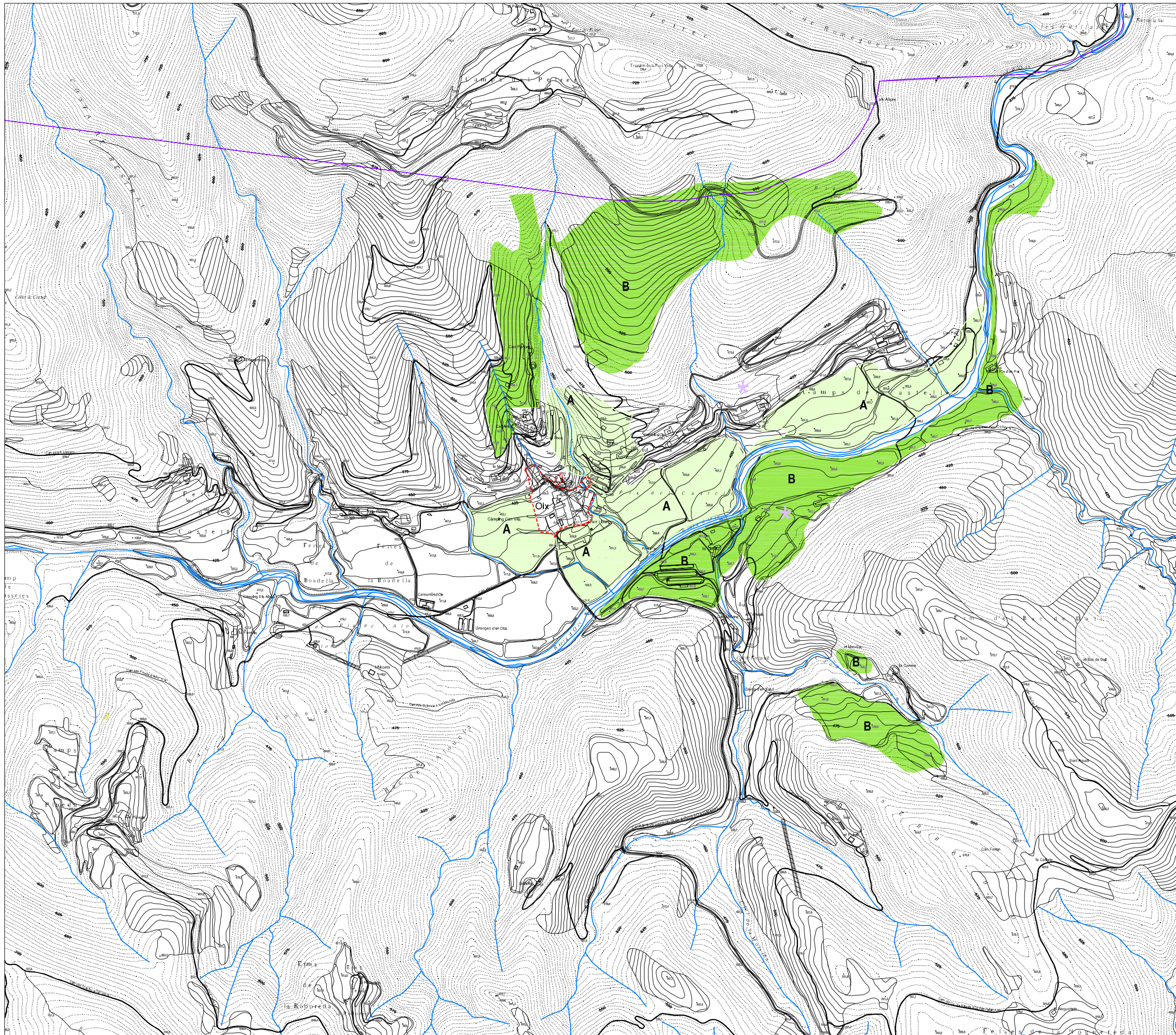
REFERÈNCIA:  
**2691-13**

PROJECTE:  
  
AJUNTAMENT  
DE MONTAGUT I OIX

**LLEGENDA**

- Sòl de protecció especial
- PEIN i Xarxa Natura 2000
- SÒL DE PROTECCIÓ TERRITORIAL**
  - Sòl d'interès agrari i/o paisatgístic
  - Sòl de preservació de corredors d'infraestructures
  - Sòl de potencial interès estratègic
- SÒL DE PROTECCIÓ PREVENTIVA**
  - Sòl de protecció preventiva
- SISTEMA D'ASSENTAMENTS: TIPOLOGIES DE TEIXIT**
  - NUCLIS HISTÒRICS I LES SEVES EXTENSIONES
  - Nuclis històrics i les seves extensions





LLEGENDA


 SÒL URBÀ

SÒL NO URBANITZABLE

 AGRÍCOLA (CONREU)

 AGRÍCOLA (HERBAT I PASTURA)

 FORESTAL

 ELEMENT CATALOGAT



CONSELL  
COMARCAL  
DE LA  
GARROTXA

ÀREA D' URBANISME  
I EDIFICACIÓ

TÍTOL DEL PROJECTE :

**MODIFICACIÓ  
PUNTUAL DE LES  
NNSS DE  
MONTAGUT I OIX**  
modificació núm 2/2013

NOM PLÀNOL:

**PLANEJAMENT  
ACTUAL**

NÚM DE PLÀNOL :

**03**

DATA :

**OCTUBRE 2013**

ESCALA :

**1/10.000**

REDACTORS DEL PROJECTE:

Ma. TERESA ERCILLA SANS  
arquitecta, col.legiada núm: 16327-9

REFERÈNCIA :

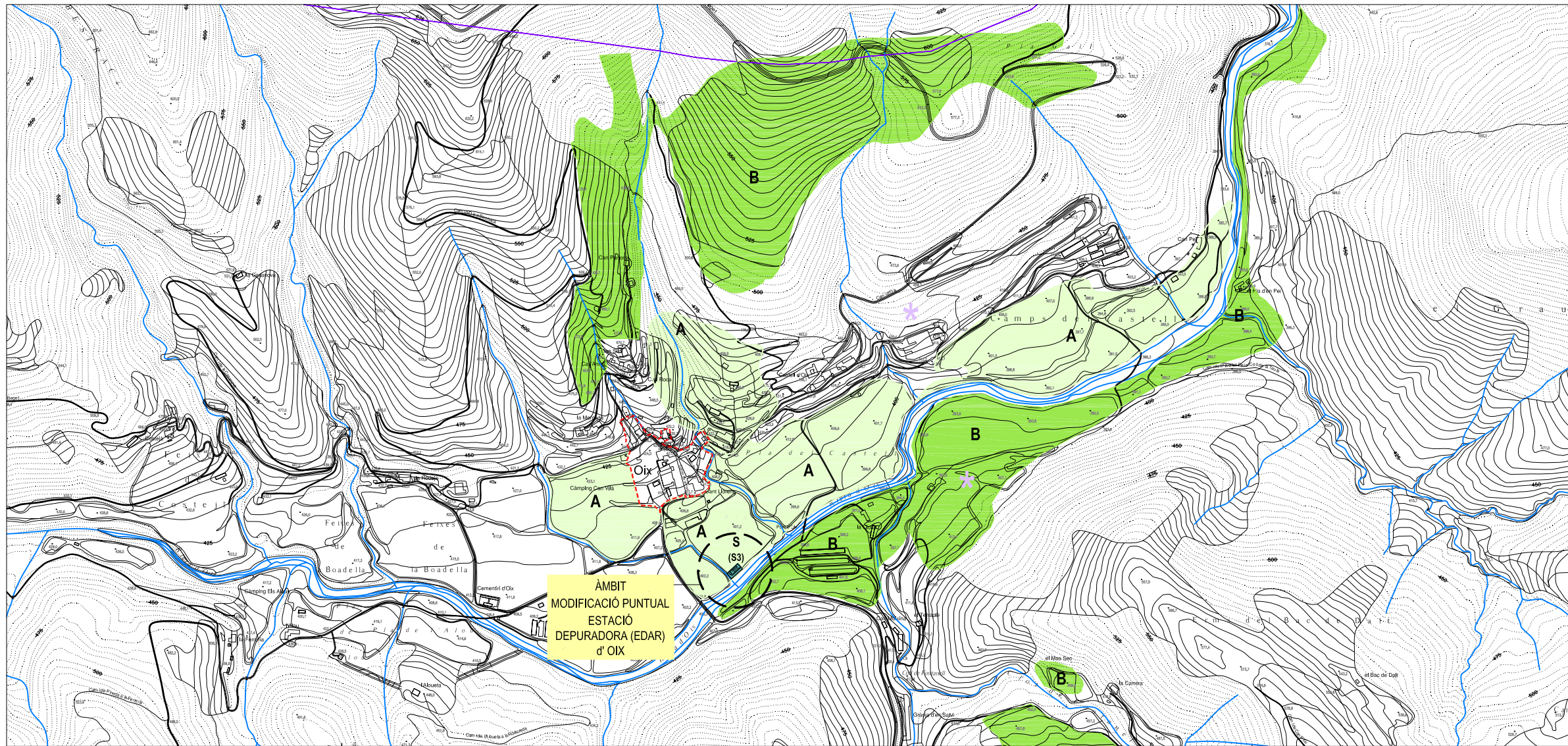
**2691-13**

PROMOTOR:

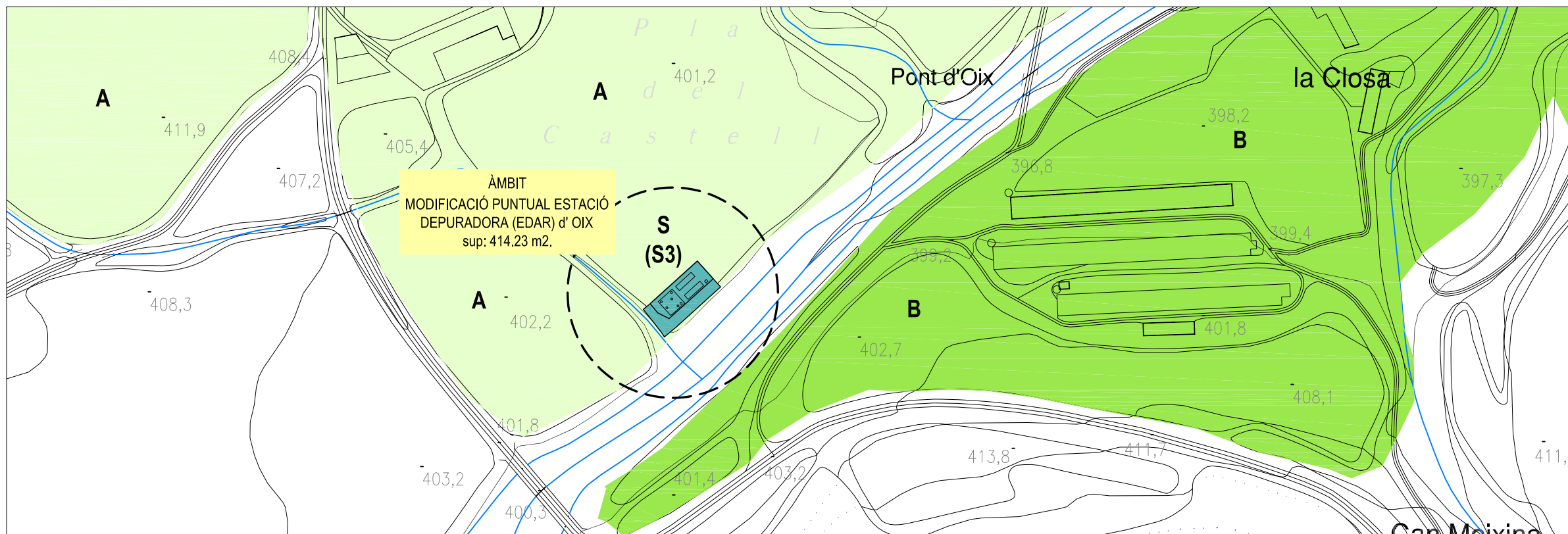


AJUNTAMENT  
DE MONTAGUT-OIX

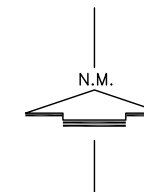




PLANEJAMENT PROPOSAT, e: 1/10.000



ÀMBIT ESTACIÓ DEPURADORA EDAR d' OIX, e: 1/2000



LLEGENDA

	SÒL URBÀ
SÒL NO URBANITZABLE	
	AGRÍCOLA (CONREU)
	AGRÍCOLA (HERBAT I PASTURA)
	FORESTAL
	ELEMENT CATALOGAT



CONSELL  
COMARCAL  
DE LA  
GARROTXA

ÀREA D' URBANISME  
I EDIFICACIÓ

TÍTOL DEL PROJECTE :

**MODIFICACIÓ  
PUNTUAL DE LES  
NNSS DE  
MONTAGUT i OIX**  
modificació núm 2/2013

NOM PLÀNOL:

**PLANEJAMENT  
PROPOSAT**

NÚM DE PLÀNOL :

**04**

DATA :

**OCTUBRE 2013**

ESCALA :

**1/10.000-1/2.000**

REDACTORS DEL PROJECTE:

Ma. TERESA ERCILLA SANS  
arquitecta, col.leglada núm: 16327-9

RECURS FOTOGRAFIC



REFERÈNCIA :

**2691-13**

PROMOTOR:



AJUNTAMENT  
DE MONTAGUT-OIX





CONSELL  
COMARCAL  
DE LA  
GARROTXA

ÀREA D'URBANISME  
I EDIFICACIÓ

TÍTOL DEL PROJECTE :

MODIFICACIÓ  
PUNTUAL DE LES  
NNSS DE  
MONTAGUT i OIX  
modificació núm 2/2013

NOM PLÀNOL:

TOPOGRÀFIC  
ESTACIÓ EDAR  
OIX

NÚM DE PLÀNOL :

05

DATA :

OCTUBRE 2013

ESCALA :

1/500

REDACTORS DEL PROJECTE:

Ma. TERESA ERCILLA SANS  
arquitecta, col.legiada núm: 16327-9

REFERÈNCIA :

2691-13

PROMOTOR:



AJUNTAMENT  
DE MONTAGUT-OIX



SUPERFICIE ESTACIÓ DEPURADORA: 414.23 M2.