

CLASSIFICACIÓ DEL SÒL

SUC	sòl urbà consolidat
SNC	sòl urbà no consolidat
SUD	sòl urbanitzable delimitat

SISTEMES

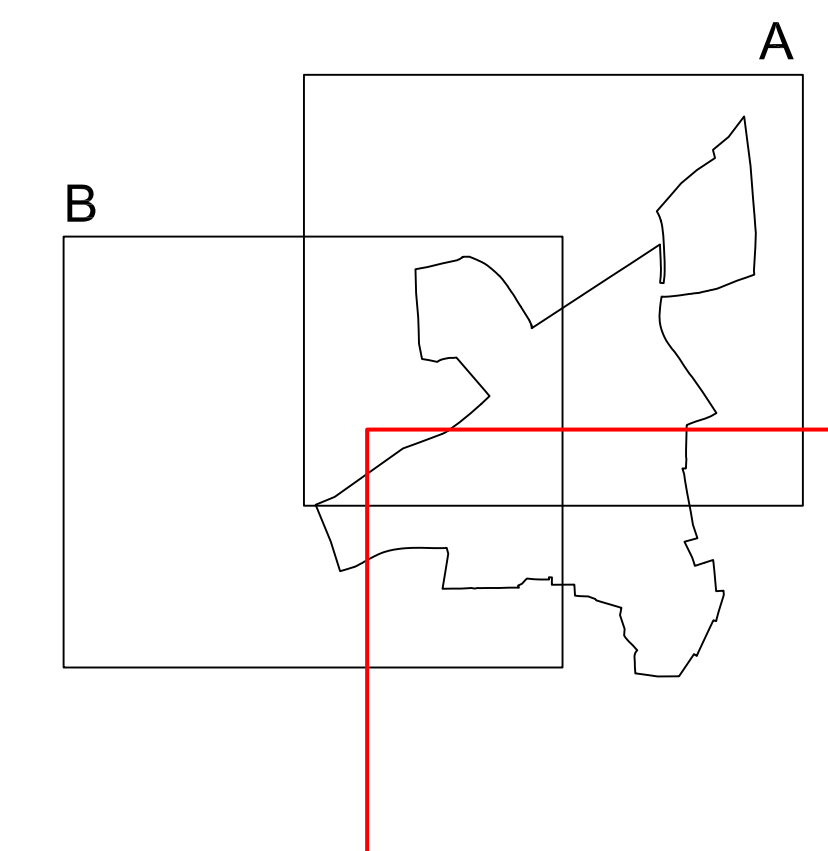
X	Viari
Xrb	Viari bicicletes
Xrv	Viari vianants
Xa	Àrea d'aparcament
V	Espais lliures-zones verdes
E	Equipaments
E1	Docent
E2	Sanitari
E3	Administratiu
E4	Social
E5	Esportiu
En	Ús no assignat
T	Serveis tècnics i ambientals

Línia d'edificació
nova vialitat proposada

ZONES

1	Nucli antic	1
2	Eixample	2a 2b 2c
3	Illa oberta	3
4	Cases agrupades	4
5	Cases aïllades	5a 5b 5c 5d
6	Industrial	6a 6b
7	Conservació	7.1 7.2 7.3
8	Desenvolupament residencial (SUD)	
9	Desenvolupament activitat econòmica (SUD)	

fondària edificable en nucli antic	PB PB+2
------------------------------------	------------



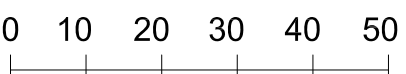

 **AJUNTAMENT DE MONTAGUT I OIX**

PLA D'ORDENACIÓ URBANÍSTICA MUNICIPAL
Aprovació inicial març 2015

Plànol

Ordenació del sòl urbà i urbanitzable
Montagut

Número Escala 1/1.000 (A1) - 1/2.000 (A3)

0.4.1C  

Equip redactor

UFV arquitectes