











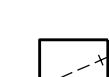







ST del Consell Comarcal de l'Alt Empordà



Consell Comarcal de l'Alt Empordà

0 25 100 200  
ESCALA ORIGINAL (EN A1) 1/50000



-  SÒL URBÀ
-  SÒL URBÀ SECUNDÀRIA
-  SÒL NO URBANITZABLE
-  SÒL NO URBANITZABLE AGRÍCOLA
-  ZONA DE COUROS I CONSERVES
-  SÒL NO URBANITZABLE FORTIFICACIÓ I HISTÒRIA
-  SÒL NO URBANITZABLE AGRÍCOLA
-  SÒL NO URBANITZABLE AGRÍCOLA
-  URBANÍSTIC TÈXTE MUNICIPAL
-  SÒL NO URBANITZABLE
-  SÒL NO URBANITZABLE
-  SÒL NO URBANITZABLE
-  SÒL NO URBANITZABLE
-  SÒL NO URBANITZABLE
-  SÒL NO URBANITZABLE
-  SÒL NO URBANITZABLE