DOCUMENT
ANUNCI

ORGAN
AJUNTAMENT

EXPEDIENT
X2021000303

SIGNATURES
1.- Ajuntament de Fortià, 10/05/2022 11:49

Codi Segur de Verificació: e6e61423-3887-4859-8ec0-80f66e14c0c4
Origen: Administració
Identificador document original: ES_L01170741_2022_16973861
Data d'impressió: 10/05/2022 11:55:24
Pàgina 1 de 9

Imprès en A3: Escala 1.5000

Límit urbà (Cadastre) Límit municipal (ICGC) Límits municipals (ICGC) Parcel·la (Cadastre)

Base: Ortofotomapa 25m Vigent i toponimia del topogràfic 1:25.000 de l'Institut Cartogràfic i Geològic de Catalunya (ICGC)

Atles de l'Inventari de camins municipals de Fortià

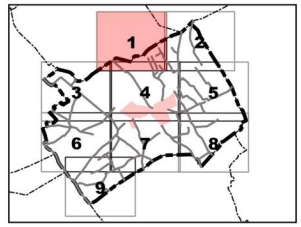

Camígeneral

Direcció: Xavier Campillo i Besses
Cartografia i SIG: Anna Seuba i Barcons

Abril de 2022

AJUNTAMENT DE FORTIÀ
Aquest document és una còpia autèntica del document electrònic original. Comprovi l'autenticitat del document a https://fortia.emunicipis.ddgi.cat/OAC/ValidarDoc.jsp - Utilitzi el 'Codi Segur de Verificació' que apareix a la capçalera.

DOCUMENT
ANUNCI

ORGAN
AJUNTAMENT

EXPEDIENT
X2021000303

SIGNATURES
1.- Ajuntament de Fortià, 10/05/2022 11:49

Codi Segur de Verificació: e6e61423-3887-4859-8ec0-80f66e14c0c4
Origen: Administració
Identificador document original: ES_L01170741_2022_16973861
Data d'impressió: 10/05/2022 11:55:24
Pàgina 2 de 9

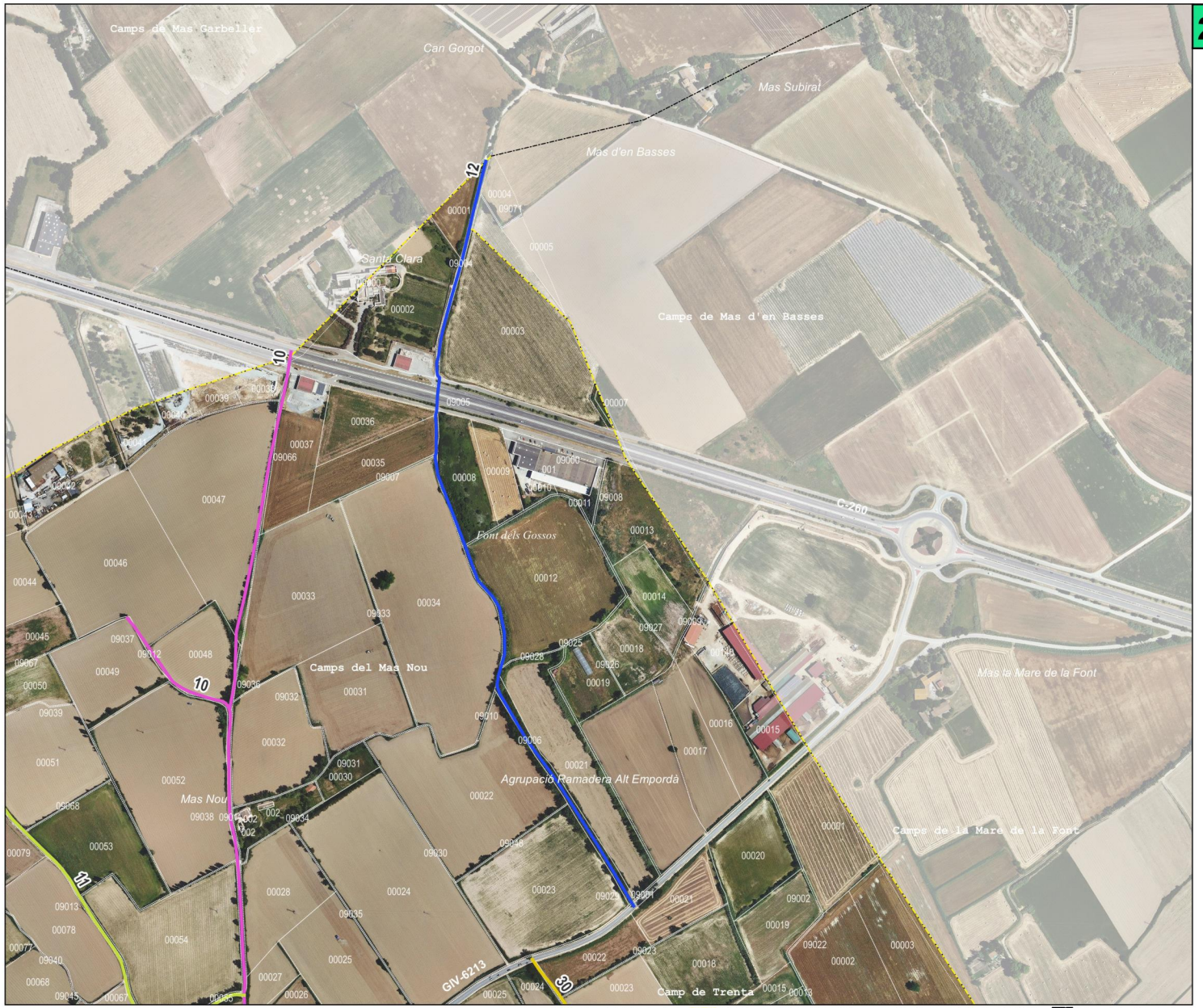

2

Atles de l'Inventari de camins municipals de Fortià

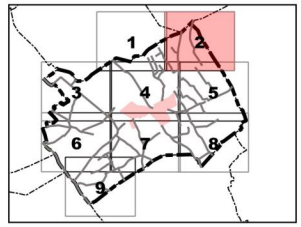

0 100 m

Imprès en A3: Escala 1.5000

Límit urbà (Cadastre) Límit municipal (ICGC) Límits municipals (ICGC) Parcel·la (Cadastre)

Base: Ortofotomapa 25m Vigent i toponimia del topogràfic 1:25.000 de l'Institut Cartogràfic i Geològic de Catalunya (ICGC)

Camígeneral

Direcció: Xavier Campillo i Besses
Cartografia i SIG: Anna Seuba i Barcons

Abril de 2022

AJUNTAMENT DE FORTIÀ
Aquest document és una còpia autèntica del document electrònic original. Comprovi l'autenticitat del document a https://fortia.emunicipis.ddgi.cat/OAC/ValidarDoc.jsp - Utilitzi el 'Codi Segur de Verificació' que apareix a la capçalera.

DOCUMENT
ANUNCI

ORGAN
AJUNTAMENT

EXPEDIENT
X2021000303

SIGNATURES
1.- Ajuntament de Fortià, 10/05/2022 11:49

Codi Segur de Verificació: e6e61423-3887-4859-8ec0-80f66e14c0c4
Origen: Administració
Identificador document original: ES_L01170741_2022_16973861
Data d'impressió: 10/05/2022 11:55:24
Pàgina 3 de 9

Imprès en A3: Escala 1.5000

Límit urbà (Cadastre) Límit municipal (ICGC) Límits municipals (ICGC) Parcel·la (Cadastre)

Base: Ortofotomapa 25m Vigent i toponimia del topogràfic 1:25.000 de l'Institut Cartogràfic i Geològic de Catalunya (ICGC)

Atles de l'Inventari de camins municipals de Fortià

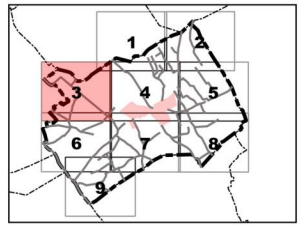

Camígeneral

Direcció: Xavier Campillo i Besses
Cartografia i SIG: Anna Seuba i Barcons

Abril de 2022

AJUNTAMENT DE FORTIÀ
Aquest document és una còpia autèntica del document electrònic original. Comprovi l'autenticitat del document a https://fortia.emunicipis.ddgi.cat/OAC/ValidarDoc.jsp - Utilitzi el 'Codi Segur de Verificació' que apareix a la capçalera.

DOCUMENT
ANUNCI

ORGAN
AJUNTAMENT

EXPEDIENT
X2021000303

SIGNATURES
1.- Ajuntament de Fortià, 10/05/2022 11:49

Codi Segur de Verificació: e6e61423-3887-4859-8ec0-80f66e14c0c4
Origen: Administració
Identificador document original: ES_L01170741_2022_16973861
Data d'impressió: 10/05/2022 11:55:24
Pàgina 4 de 9

Atles de l'Inventari de camins municipals de Fortià

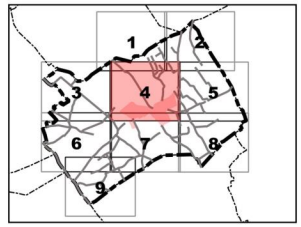

Camígeneral

Direcció: Xavier Campillo i Besses
Cartografia i SIG: Anna Seuba i Barcons

Abril de 2022

AJUNTAMENT DE FORTIÀ
Aquest document és una còpia autèntica del document electrònic original. Comprovi l'autenticitat del document a https://fortia.emunicipis.ddgi.cat/OAC/ValidarDoc.jsp - Utilitzi el 'Codi Segur de Verificació' que apareix a la capçalera.

DOCUMENT
ANUNCI

ORGAN
AJUNTAMENT

EXPEDIENT
X2021000303

SIGNATURES
1.- Ajuntament de Fortià, 10/05/2022 11:49

Codi Segur de Verificació: e6e61423-3887-4859-8ec0-80f66e14c0c4
Origen: Administració
Identificador document original: ES_L01170741_2022_16973861
Data d'impressió: 10/05/2022 11:55:24
Pàgina 5 de 9

0 100 m

Imprès en A3: Escala 1.5000

Límit urbà (Cadastre) Límit municipal (ICGC) Límits municipals (ICGC) Parcel·la (Cadastre)

Base: Ortofotomapa 25m Vigent i toponimia del topogràfic 1:25.000 de l'Institut Cartogràfic i Geològic de Catalunya (ICGC)

Atles de l'Inventari de camins municipals de Fortià

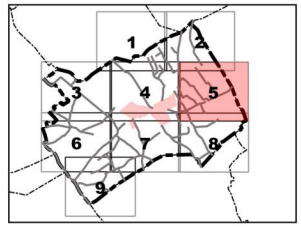

Camígeneral

Direcció: Xavier Campillo i Besses
Cartografia i SIG: Anna Seuba i Barcons

Abril de 2022

AJUNTAMENT DE FORTIÀ
Aquest document és una còpia autèntica del document electrònic original. Comprovi l'autenticitat del document a https://fortia.emunicipis.ddgi.cat/OAC/ValidarDoc.jsp - Utilitzi el 'Codi Segur de Verificació' que apareix a la capçalera.

DOCUMENT
ANUNCI

ORGAN
AJUNTAMENT

EXPEDIENT
X2021000303

SIGNATURES
1.- Ajuntament de Fortià, 10/05/2022 11:49

Codi Segur de Verificació: e6e61423-3887-4859-8ec0-80f66e14c0c4
Origen: Administració
Identificador document original: ES_L01170741_2022_16973861
Data d'impressió: 10/05/2022 11:55:24
Pàgina 6 de 9

Imprès en A3: Escala 1.5000

Límit urbà (Cadastre) Límit municipal (ICGC) Límits municipals (ICGC) Parcel·la (Cadastre)

Base: Ortofotomapa 25m Vigent i toponimia del topogràfic 1:25.000 de l'Institut Cartogràfic i Geològic de Catalunya (ICGC)

Atles de l'Inventari de camins municipals de Fortià

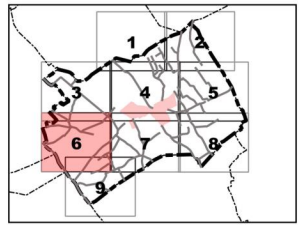

Camígeneral

Direcció: Xavier Campillo i Besses
Cartografia i SIG: Anna Seuba i Barcons

Abril de 2022

AJUNTAMENT DE FORTIÀ
Aquest document és una còpia autèntica del document electrònic original. Comprovi l'autenticitat del document a https://fortia.emunicipis.ddgi.cat/OAC/ValidarDoc.jsp - Utilitzi el 'Codi Segur de Verificació' que apareix a la capçalera.

DOCUMENT
ANUNCI

ORGAN
AJUNTAMENT

EXPEDIENT
X2021000303

SIGNATURES
1.- Ajuntament de Fortià, 10/05/2022 11:49

Codi Segur de Verificació: e6e61423-3887-4859-8ec0-80f66e14c0c4
Origen: Administració
Identificador document original: ES_L01170741_2022_16973861
Data d'impressió: 10/05/2022 11:55:24
Pàgina 7 de 9

0 100 m

Imprès en A3: Escala 1.5000

Límit urbà (Cadastre) Límit municipal (ICGC) Límits municipals (ICGC) Parcel·la (Cadastre)

Base: Ortofotomapa 25m Vigent i toponimia del topogràfic 1:25.000 de l'Institut Cartogràfic i Geològic de Catalunya (ICGC)

Atles de l'Inventari de camins municipals de Fortià

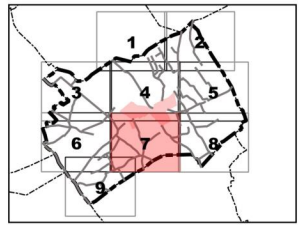

Camígeneral

Direcció: Xavier Campillo i Besses
Cartografia i SIG: Anna Seuba i Barcons

Abril de 2022

AJUNTAMENT DE FORTIÀ
Aquest document és una còpia autèntica del document electrònic original. Comprovi l'autenticitat del document a https://fortia.emunicipis.ddgi.cat/OAC/ValidarDoc.jsp - Utilitzi el 'Codi Segur de Verificació' que apareix a la capçalera.

DOCUMENT
ANUNCI

ORGAN
AJUNTAMENT

EXPEDIENT
X2021000303

SIGNATURES
1.- Ajuntament de Fortià, 10/05/2022 11:49

Codi Segur de Verificació: e6e61423-3887-4859-8ec0-80f66e14c0c4
Origen: Administració
Identificador document original: ES_L01170741_2022_16973861
Data d'impressió: 10/05/2022 11:55:24
Pàgina 8 de 9

0 100 m

Imprès en A3: Escala 1.5000

Límit urbà (Cadastre) Límit municipal (ICGC) Límits municipals (ICGC) Parcel·la (Cadastre)

Base: Ortofotomapa 25m Vigent i toponimia del topogràfic 1:25.000 de l'Institut Cartogràfic i Geològic de Catalunya (ICGC)

Atles de l'Inventari de camins municipals de Fortià

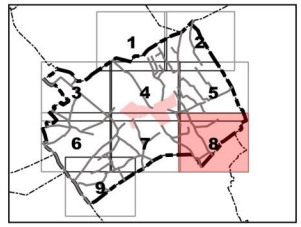

Camígeneral

Direcció: Xavier Campillo i Besses
Cartografia i SIG: Anna Seuba i Barcons

Abril de 2022

AJUNTAMENT DE FORTIÀ
Aquest document és una còpia autèntica del document electrònic original. Comprovi l'autenticitat del document a https://fortia.emunicipis.ddgi.cat/OAC/ValidarDoc.jsp - Utilitzi el 'Codi Segur de Verificació' que apareix a la capçalera.

DOCUMENT
ANUNCI

ORGAN
AJUNTAMENT

EXPEDIENT
X2021000303

SIGNATURES
1.- Ajuntament de Fortià, 10/05/2022 11:49

Codi Segur de Verificació: e6e61423-3887-4859-8ec0-80f66e14c0c4
Origen: Administració
Identificador document original: ES_L01170741_2022_16973861
Data d'impressió: 10/05/2022 11:55:24
Pàgina 9 de 9

Imprès en A3: Escala 1.5000

Límit urbà (Cadastre) Límit municipal (ICGC) Límits municipals (ICGC) Parcel·la (Cadastre)

Base: Ortofotomapa 25m Vigent i toponimia del topogràfic 1:25.000 de l'Institut Cartogràfic i Geològic de Catalunya (ICGC)

Atles de l'Inventari de camins municipals de Fortià

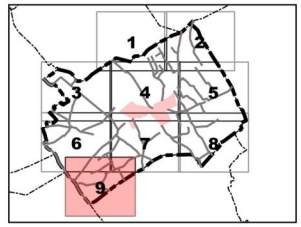

Camígeneral

Direcció: Xavier Campillo i Besses
Cartografia i SIG: Anna Seuba i Barcons

Abril de 2022

AJUNTAMENT DE FORTIÀ
Aquest document és una còpia autèntica del document electrònic original. Comprovi l'autenticitat del document a https://fortia.emunicipis.ddgi.cat/OAC/ValidarDoc.jsp - Utilitzi el 'Codi Segur de Verificació' que apareix a la capçalera.