MARIA TERESA CUNILLERA GIRONA - DNI 39852805S (SIG)

Firmado digitalmente por MARIA TERESA CUNILLERA GIRONA - DNI 39852805S (SIG)
Motivo: Aprovat provisionalment pel Ple en data 30 de gener de 2019
Fecha: 2019.02.18 13:59:40 +01'00'

Ajuntament D'ESPINELVES

SISTEMES

SX viari

SH hidrogràfic

LIMITS

Límit municipal

Sòl urbà

nord

equip redactor

Jaume Hernández i Martínez

JAIME HERNANDEZ MARTINEZ / num:10257-1

escala 1:5.000

0 50 100 200

TOPOGRÀFIC

numero plànol

01I

PLA D'ORDENACIÓ URBANÍSTICA MUNICIPAL D'ESPINELVES

MARIA TERESA CUNILLERA GIRONA - DNI 39852805S (SIG)

Firmado digitalmente por MARIA TERESA CUNILLERA GIRONA - DNI 39852805S (SIG)
Motivo: Aprovat provisionalment pel Ple en data 30 de gener de 2019
Fecha: 2019.02.18 16:32:25 +01'00'

Ajuntament D'ESPINELVES

INFRAESTRUCTURES

XARXA VIARIA EXISTENT

C-25 GI-V-5441 GI-544

SISTEMES

SX viari

SH hidrografic

LIMITS

Limit municipal

Sòl urbà

nord

equip redactor

Jaume Hernández i Martínez

Data revisió: 10/05/2013

escala 1:5.000 0 50 100 200

INFRAESTRUCTURES EXISTENTS


numero planol 02I

PLA D'ORDENACIÓ URBANÍSTICA MUNICIPAL D'ESPINELVES

MARIA TERESA CUNILLERA GIRONA - DNI 39852805S (SIG)

Firmado digitalmente por MARIA TERESA CUNILLERA GIRONA - DNI 39852805S (SIG)
Fecha: 2019.02.18 16:40:27 +01'00'





NORMES DE PLANEJAMENT URBANÍSTIC DELS MUNICIPIS SENSE PLANEJAMENT DE LA CATALUNYA CENTRAL

ESPINELVES (OSONA)

ORDENACIÓ DEL SOL URBÀ

o.2.1

o.2.2

MARÇ 2010

PTOP

Departament de Política Territorial i Obres Públiques
Direcció General d'Urbanisme

e. 1:1.000 (DIN A1)
e. 1:2.000 (DIN A3)

PARÀMETRES NORMATIUS D'EDIFICACIÓ
Alineació obligatòria
Línia de edificació
Profunditat edificable a pb/ edificació màxim
Ordenació indicativa
Nombre màxim de plantes
Línia de referència del punt d'arrancada del nombre màxim de plantes
Nombre de nombre màxim de plantes vistes al carrer/s
Pla sota rasant

PROTECCIONS DERIVADES DELS VALORS DEL TERRITORI
D'INFRAESTRUCTURES
Línia límit de edificació
Entorn paisatgístic
MONTJUÏCA
Perllongada
ÀREA DE INSC. ARQUEOLÒGIC
Element d'interès patrimonial
DE PATRIMONI
Entorn d'element patrimonial

ZONES SNU
Sòl de valor agrícola
Sòl de valor natural de connexió

ZONES SU
Nucli antic
Usos tradicional
Ordenació oberta
Cases agrupades
Cases aïllades
Industrial
Serveis

SISTEMES
Hidrografia
Viari
Barreja habitatge i ambdenses
Espais lliures / Zones verdes
Equipaments
Sistema de protecció

Límit terme municipal
Límit sol urbà
Sectors de planejament (PAU-PEU)
Àmbits d'actuació (PAU)

Ajuntament D'ESPINELVES

LÍMITS

ENLLUMENAT

PUNT DE LLUM

nord

equip redactor

Jaume Hernández i Martínez

Melcior Manubens i Hom

escala

Data revisió: 10/05/2013

Data d'aprovació: --/--/----

NORMATIVA VIGENT

numero plànol

03I

PLA D'ORDENACIÓ URBANÍSTICA MUNICIPAL D'ESPINELVES

297

MARIA TERESA CUNILLERA GIRONA - DNI 39852805S (SIG)

Firmado digitalmente por MARIA TERESA CUNILLERA GIRONA - DNI 39852805S (SIG)
Motivo: Aprovat provisionalment pel Ple en data 30 de gener de 2019
Fecha: 2019.02.18 16:43:54 +01'00'

PMU-1

1 2 3 4 5 6 7 8

- Xarxa de BT a construïr
- Xarxa de BT aèria existent
- Xarxa de BT aèria a retirar
- Xarxa de MT aèria
- Xarxa de BT aèria - trenat
- Xarxa de BT soterrada
- Xarxa de MT soterrada NOVA

nord: N E S O

equip redactor

Jaume Hernández i Martínez

escala 1:2.000 — 0 5 10 20

XARXA DE BT-AT

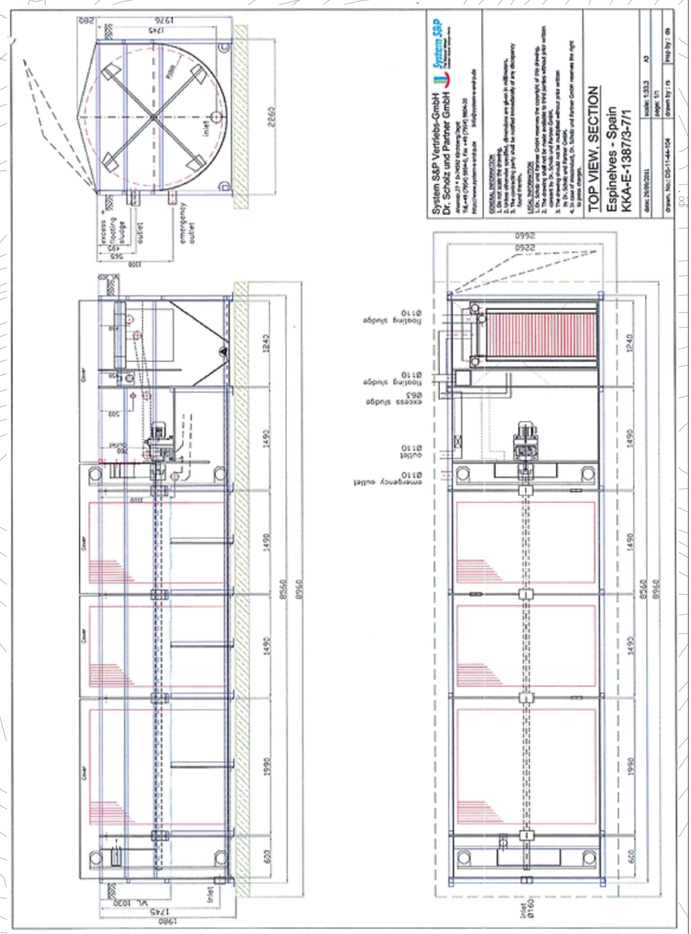
numero plànol 04I

PLA D'ORDENACIÓ URBANÍSTICA MUNICIPAL D'ESPINELVES

MARIA TERESA CUNILLERA GIRONA - DNI 39852805S (SIG)

Firmado digitalmente por MARIA TERESA CUNILLERA GIRONA - DNI 39852805S (SIG)
Motivo: Aprovat provisionalment pel Ple en data 30 de gener de 2019
Fecha: 2019.02.18 16:45:24 +01'00'

PMU-1



Sanejament a mantenir (A.Negres)
Sanejament a modificar (A.Negres)
Sanejament a mantenir (A.Pluvials)
Sanejament a modificar (A.Pluvials)

Nova depuradora
Unitat de bombeig

nord

equip redactor

Jaume Hernández i Martínez

escala 1:2.000

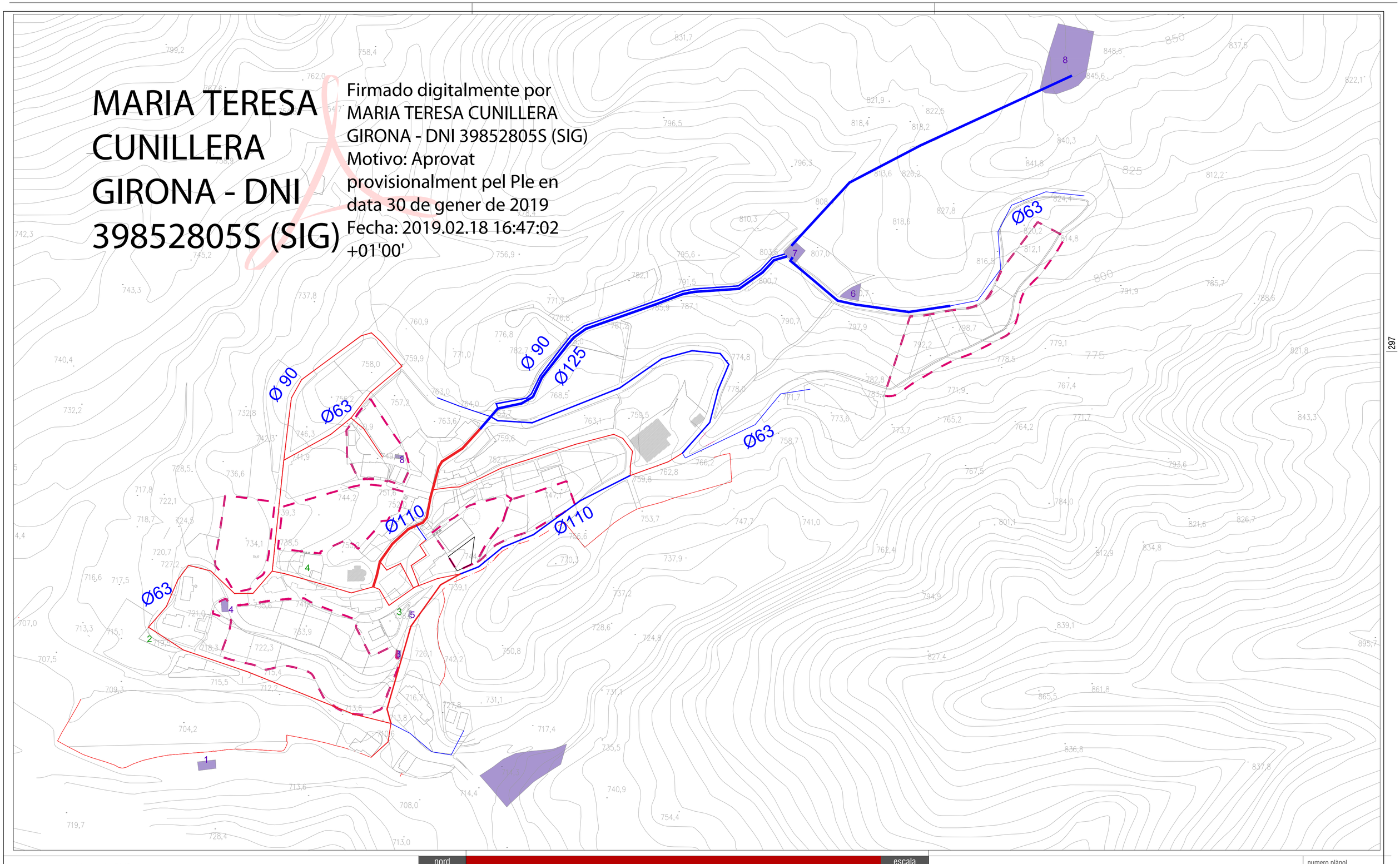
XARXA SANEJAMENT

numero plànol 05I

PLA D'ORDENACIÓ URBANÍSTICA MUNICIPAL D'ESPINELVES

MARIA TERESA CUNILLERA GIRONA - DNI 39852805S (SIG)

Firmado digitalmente por MARIA TERESA CUNILLERA GIRONA - DNI 39852805S (SIG)
Motivo: Aprovat provisionalment pel Ple en data 30 de gener de 2019
Fecha: 2019.02.18 16:47:02 +01'00'



Xarxa de PVC

Xarxa de Polietilè

nord

equip redactor

Jaume Hernández i Martínez

escala 1:2.000

XARXA AIGUA POTABLE

numero plànol 06I

PLA D'ORDENACIÓ URBANÍSTICA MUNICIPAL D'ESPINELVES

297

PAU - 5

Carrer de Mn. Jacint Verdaguer

Carrer de Mn. Jacint Verdaguer

Camí de les Escoles

Camí de Can Vallmitjana

MARIA TERESA CUNILLERA GIRONA - DNI 39852805S (SIG)

Firmado digitalmente por MARIA TERESA CUNILLERA GIRONA - DNI 39852805S (SIG)
Motivo: Aprovat provisionalment pel Ple en data 30 de gener de 2019
Fecha: 2019.02.18 16:49:49 +01'00'

Ajuntament D'ESPINELVES

SISTEMES SECTORS-POLÍGONS I LÍMITS

SX viari
SX servitud
XF Ferroviari
SV espais lliures
ST serveis tècnics
SH hidrogràfic
SE equipament
Límit municipal
Sòl urbà
PMU Pla de millora urbana
PAU Poligon actuació urbanística

URBÀ RESIDENCIAL ACTIVITAT ECONÒMICA MIXT I ALTRES

sòl urbà
hidrant

nord

equip redactor
Jaume Hernández i Martínez

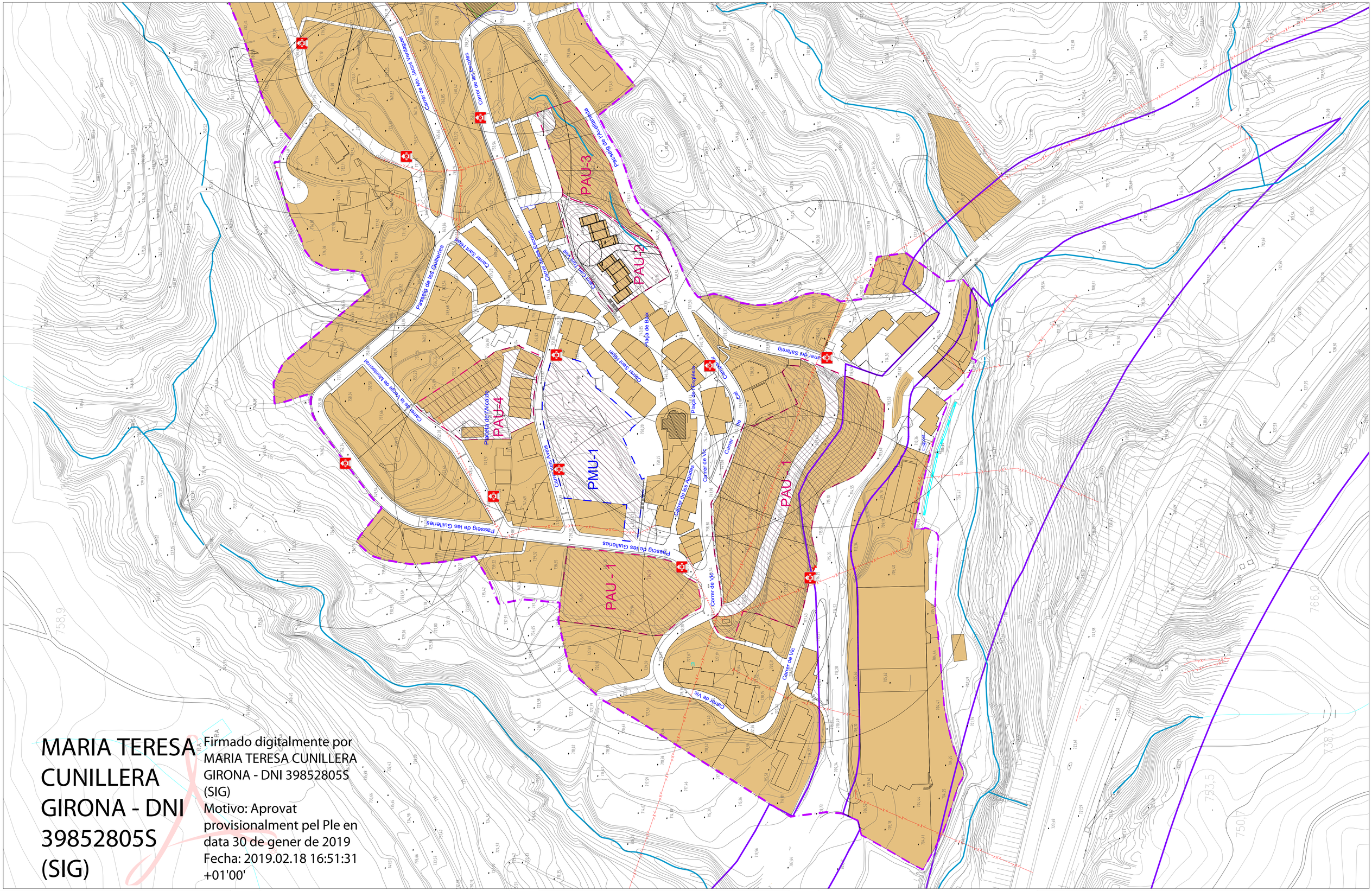
Data revisió: 21/10/2014

escala 1:1.000 0 10 25 40

HIDRANTS

numero plànol 13.2N

PLA D'ORDENACIÓ URBANÍSTICA MUNICIPAL D'ESPINELVES


PAU-3
PAU-2
PAU-4
PMU-1
PAU - 1
PAU - 1
Passeig de l'Avellaneda
Carrer de les Escoles
Carrer Sant Roger
Carrer Sant Hubert
Passeig de les Guilleries
Carrer de la Vaqueria
Carrer de la Vaqueria
Carrer de la Vaqueria

24 Osona

Llegenda

Cenozoic
Quaternari

Holocè

- F_Qt1 — Terrassa del Fluvià i afluents. Es troba 2-3 m sobre el nivell del riu. Holocè.
- Q — Sediments recents de fons de valls, rieres i peu de mont. Holocè.
- Qac — Dipòsits al·luvials col·luvials. Graves amb matriu sorrenca i argilosa. Holocè.
- Qco — Dipòsits col·luvials. Argiles amb còdols angulosos dispersos. Holocè.
- Qec — Dipòsits al·luvials col·luvials. Llims amb clasts angulosos. Holocè.
- Qga1 — Blocs i clasts argilosos amb matriu argilosa. Glacis associats a la Terrassa 1 (Qt1). Holocè.
- Qlv — Argiles blaves, torbes i graves amb intercalacions de colades volcàniques. Holocè.
- Qr — Dipòsits dels fills actuals de les rieres i dels torrents. Holocè.
- Qt1 — Terrassa fluvial. Graves, sorres i llimes. Holocè
- T_Qt1 — Terrassa del Ter i afluents. Es troba entre 2 i 3 m sobre el nivell del riu. Holocè.
- Qep — Terteres o esbalegrades de pendent recents o actuals. Holocè actual.
- Qcd — Cons de dejecció. Graves i sorres. Holoce recent.
- Qt0-1 — Llit actual, plana d'inundació sedimentària i terrassa més baixa (0-2 m). Holocè recent.
- F_Qt2 — Terrassa del Fluvià i afluents. Es troba uns 10-15 metres sobre el nivell del riu. Holocè basal.

Plistocè - Holocè

- Qacv — Dipòsits al·luvials col·luvials relacionats amb el barratge provocat per les colades volcàniques. Plistocè-Holocè.
- Qga — Glacis d'acumulació. Argiles amb còdols. Plistocè-Holocè.
- Qvbc — Basalts indiferenciats formant colades. Plistocè-Holocè.
- Qvc-ba — Basanites formant colades. Plistocè-Holocè.
- Qvm — Dipòsits piroclàstics en mantell. Plistocè-Holocè.
- Qvpc — Piroclasts formant cons volcànics. Plistocè-Holocè.
- Qga2-3 — Glacis d'acumulació equivalents a Qt 2-3. Còdols englobats per argiles. Plistocè superior-Holocè.
- Qt2 — Terrassa fluvial. Graves, sorres i llimes. Plistocè terminal-Holocè basal.
- T_Qt2 — Terrassa del Ter i afluents. Es troba entre 5 i 10 m sobre el nivell del riu. Plistocè terminal-Holocè basal.
- T_Qt2-3 — Terrassa del Ter i afluents. Es troba entre 3 i 10 m sobre el nivell del riu. Plistocè terminal-Holocè basal.

Plistocè

- Qt4 — Graves, sorres i llimes. Terrassa fluvial. Plistocè.
- Qtr — Travertins. Plistocè.
- T_Qt3 — Terrassa del Ter i afluents. Es troba entre 30 i 40 m sobre el nivell del riu. Plistocè.
- Qt3 — Terrassa fluvial. Graves, sorres i llimes. Plistocè superior.
- Qv3 — Ventall al·luvial correlacionable amb Qt3. Plistocè superior.

Neogen
Miocè
Vallesià - Turolià

- NMcg1 — Conglomerats amb petites intercalacions de sorres i argiles vermelles. Vallesià i Turolià.

Aragonià - Vallesià

- NMa — Argiles i gresos arcòsics. Aragonià superior-Vallesià.

Paleogen
Oligocè

- POb — Brèixes i conglomerats. Nivell brecciós de Berga. Oligocè.
- POgm — Alternança de gresos i lutites. Oligocè.
- POmig — Margues, limolites i gresos amb intercalacions de conglomerats. Formació Molassa de Solsona. Oligocè.

Rupelià

- POa — Arcoses, conglomerats i lutites. Rupelià.

Eocè - Oligocè

- PEOcga — Conglomerats. Fàcies aplicals del Sistema Al·luvial mitjà de Berga. Eocè-Oligocè.
- PEOgm — Alternança de gresos i lutites. Eocè-Oligocè.
- PEOgs — Lutites vermelles, gresos i conglomerats. Fàcies distals del Sistema Al·luvial mitjà de Berga. Eocè-Oligocè.
- PEOx — Margues grises i gresos amb intercalacions de guixos. Eocè-Oligocè.
- PEOc — Calcàries micrítiques plastiques. Priabonià superior-Oligocè.
- PEOmc — Margues, calcàries grises i lutites. Inclou part de les formacions Calcàries de Tàrrega, Calcàries de Montmaneu, Calcàries de la Parsetaria i Calcàries de Santa Coloma. Priabonià-Oligocè inferior.

Eocè

- PEa — Argiles, gresos i limolites. Eocè.
- PEcg — Conglomerats heteromètrics. Eocè.

Priabonià

- PEcga — Conglomerats massius. Fàcies aplicals del Sistema Al·luvial inferior de Berga. Priabonià.
- PEcm — Calcàries i margues amb restes de gasteròpodes. Priabonià.
- PEmcx — Margues i calcàries amb nivells de guixos i lignits. Complex lacustre de Sanaüja. Priabonià.
- PEmg — Margues i gresos. Priabonià inferior.
- PEmig — Margues i limolites calcàries amb alguna intercalació de gresos i conglomerats. Formació Molassa de Solsona. Priabonià.
- PExm — Guixos i margues. Formació Guixos de Balsareny. Priabonià.
- PEmg1 — Gresos amb geometria lenticular, dins la Formació Artés. Priabonià inferior.

Bartonià

- PEc — Calcàries biomicrítiques. Bartonià.
- PEg — Gresos i calcàries amb ciment esparític. Bartonià.
- PEm — Margues blaves fossilíferes amb limolites vermelles. Bartonià.
- PEmgm — Margues grises. Eocè mitjà. Bartonià.
- PEx — Guixos. Bartonià.

- PElvl — Lutites i gresos ocres. Bartonià superior.
- PEcgvl — Gresos i lutites vermelles amb conglomerats. Bartonià mitjà-superior.
- PEcgvs — Conglomerats, gresos i lutites vermelles. Bartonià mitjà-superior.
- PEcvs — Calcàries lumaquelí·liques i esculoses i noduloses. Bartonià mitjà superior.
- PEgvl — Gresos i conglomerats. Bartonià mitjà-superior.
- PEgva — Gresos, margues i conglomerats. Segon cicle de la Formació Vidrà Superior. Bartonià mitjà-superior.
- PEgva1 — Gresos molt rics en esponges. Base de la Seqüència de Vidrà Superior. Bartonià mitjà-superior.
- PElvs — Llimolta de bricoxus. Inclou dins el primer cicle de la Formació Vidrà Superior i el Membre Gurb. Bartonià mitjà-superior.
- PEmvs — Margues blaves amb fòssils. Primer cicle de la Formació Vidrà Superior i les formacions Margues de Gurb, Margues de la Balma i Margues de Vespella. Bartonià mitjà-superior.
- PEcgp — Gresos i lutites vermelles amb conglomerats. Bartonià mitjà.
- PEgmp — Gresos, margues grises i alguna intercalació de conglomerats. Bartonià mitjà.
- PEmgp — Margues i gresos bioclàstics. Bartonià mitjà.
- PEmp — Margues. Bartonià mitjà.
- PEmvl — Margues blaves amb nivells fossilífers. Constituïx part de la Formació Vidrà, i inclou la Formació Margues de la Guixa. Bartonià mitjà.
- PEcga1 — Gresos i llims amb intercalació de conglomerats. Bartonià inferior.
- PEcgm — Conglomerats, gresos calcaris i margues. Bartonià inferior.
- PEgg — Microconglomerats i gresos de composició arcòsica. Formació Gresos de Folgueroles. Bartonià inferior.
- PEgl — Sorres groguenques i limolites que passen a calcàries. Bartonià inferior.
- PEli — Llims sorrencs amb fauna. Bartonià inferior.
- PEmgg — Margues sorrenques. Bartonià inferior.

Luteci - Bartonià

- PEcga — Conglomerats, gresos i argiles. Formació Bracons i Rupit. Luteci inferior-Bartonià inferior.

Luteci

- PEcgb — Conglomerats, gresos i argiles vermelles. Formació Bellmunt. Luteci.
- PEln — Alternança de gresos amb nummulits, llims i margues. Luteci.
- PEmb — Margues i argiles blaves. Formació Margues de Banyoles. Luteci.
- PEml — Margues i llims. Formació Bracons. Luteci.
- PEcgc — Conglomerats i gresos grocs. Part superior de la Formació Cloubet-Cal Bernat. Luteci mitjà-superior.
- PEcgc1 — Conglomerats. Luteci mitjà-superior.
- PEgmb — Gresos nodulosos amb restes vegetals. Luteci mitjà-superior.
- PEcgr — Conglomerats i gresos vermells. Formació Romegats. Luteci inferior.
- PEcn — Calcàries amb nummulits i calcàries gresoses. Luteci inferior.
- PEgml — Alternança de gresos i margues amb conglomerats. Tram inferior de la Formació Vallfogona. Luteci inferior.
- PExb — Guixos laminats i margues. Formació Guixos de Bisaüra. Luteci inferior.

Cuisi

- PEgc — Gresos i conglomerats. Cuisi.

Paleocè - Eocè
Ilerdà

- PPEa — Argiles i gresos. Paleocè-Eocè inferior.
- PPEc — Calcàries i dolomies. Ilerdà.

Mesozoic
Triàsic

Triàsic mitjà - Triàsic superior

- Tm1 — Calcàries estromatolítiques i dolomies. Fàcies Muschelkalk inferior. Triàsic mitjà-superior.
- Tm3 — Dolomies i calcàries. Fàcies Muschelkalk superior. Triàsic mitjà-superior.

Triàsic mitjà

- Tm2 — Gresos i argiles. Fàcies Muschelkalk mitjà. Triàsic mitjà.

Triàsic inferior

- Tbg — Alternança de gresos silícics i argiles. Fàcies Buntsandstein. Triàsic inferior.

Paleozoic
Carbonifer - Permià

- Bd — Domites. Carbonifer-Permià.
- Ds — Diorita de tisaqueda (de gabre a foroilita). Carbonifer-Permià.
- Fap — Dics d'aplites, pegmatites, leucogranits porfírics i pòrfirs leucogranítics. Carbonifer-Permià.
- Fbc — Filons de basalts, calcita i fluorita. Carbonifer-Permià.
- Fdq — Filons de pòrfirs de diorítics a quarsidiorítics. Carbonifer-Permià.
- Fgd — Filons de pòrfirs granodiorítics. Carbonifer-Permià.
- Fgf — Filons de pòrfirs granítics de tendència alcalí-microsienita. Carbonifer-Permià.
- Fgfm — Filons de granòfirs, felsòfirs i microgranits. Carbonifer-Permià.
- Fmm — Filons de pòrfirs monzonítics a monzosienítics. Carbonifer-Permià.
- Fpg — Pòrfirs granítics. Carbonifer-Permià.
- Fps — Filons de roques de composició de sienítica a monzonodiorítica. Carbonifer-Permià.
- Fq — Filons de quars. Carbonifer-Permià.
- Ggd — Granodiorites i granits alcalins. Carbonifer-Permià.
- Gl — Leucogranits. Carbonifer-Permià.
- Glg — Leucogranits de gra groller. Carbonifer-Permià.
- Gp — Granits porfírics. Carbonifer-Permià.
- Gpg — Pòrfirs àcids. Carbonifer-Permià.
- mc_COrp — Fil·lites i cornubianites. Materials de la unitat COrp afectats per metamorfisme de contacte. Edat del metamorfisme: Carbonifer-Permià.
- mc_Orp — Fil·lites i cornubianites. Materials de la unitat Orp afectats per metamorfisme de contacte. Edat del metamorfisme: Carbonifer-Permià.
- mr_COrp — Micaesquists amb andalusites i cordierites. Materials de la unitat COrp afectats per metamorfisme regional. Edat del metamorfisme: Carbonifer-Permià.

MARIA TERESA CUNILLERA GIRONA - DNI 39852805S (SIG)
Firmado digitalmente por MARIA TERESA CUNILLERA GIRONA - DNI 39852805S (SIG)
Motivo: Aprovat provisionalment pel Ple en data 30 de gener de 2019
Fecha: 2019.02.18 16:53:24 +01'00'

- mr_Orp — Fil·lites i esquists. Materials de la unitat Orp afectats per metamorfisme regional. Edat del metamorfisme: Carbonifer-Permià.
- mm_COrc — Marbres massius en estructures de tipus Skarn. Comesponen als materials de la unitat COrc afectats per metamorfisme regional i de contacte. Edat del metamorfisme: Carbonifer-Permià.
- mm_COrp — Esquists, gneis i marbres afectats per metamorfisme regional i de contacte. Edat del metamorfisme: Carbonifer-Permià.
- mm_Orp — Fil·lites i esquists pigallats. Materials de la unitat Orp afectats per metamorfisme de contacte i metamorfisme regional. Edat del metamorfisme: Carbonifer-Permià.

Carbonifer

- Capl — Llistes i pissarres siliciques. Carbonifer.
- Capa — Pissarres sorrenques, grauvaques i conglomerats. Carbonifer.

Devonià
Devonià mitjà

- Dc — Calcoesquists i calcàries argiloses. Devonià mitjà.

Siluri - Devonià

- SDc — Calcàries noduloses i pissarres sericítiques. Siluri-Devonià inferior.

Siluri

- Sf — Pissarres amfelítiques, fil·lites i sericites. Siluri.

Ordovicià

- Orp — Pissarres argiloses amb intercalacions de calcàries, gresos i quarsites. Ordovicià superior.

Cambroordovicià

- ÇOrp — Pissarres micacítiques i pissarres sorrenques. Cambroordovicià o Ordovicià.

Signes convencionals

- Contacte normal
- Contacte normal suposat
- Contacte discordant
- Contacte discordant i encavalcament
- Contacte intrusiu
- Contacte intrusiu suposat
- Contacte transicional
- Falla indiferenciada / Contacte mecànic / Contacte diapíric
- Falla indiferenciada / Contacte mecànic / Contacte diapíric suposat
- Falla normal
- Falla normal suposada
- Falla inversa
- Falla inversa suposada
- Encavalcament
- Encavalcament suposat
- Límit de con volcànic
- Base de colada volcànica
- Base de colada volcànica i escarpament
- Vora de cràter volcànic
- Anticlinal
- Anticlinal suposat
- Anticlinal amb inclinació axial
- Flexió anticlinal
- Flexió anticlinal suposada
- Sinclinal
- Sinclinal suposat
- Flexió sinclinal
- Flexió sinclinal suposada
- Línia de capa
- Límit de l'aureola de metamorfisme de contacte
- Cabussament de l'estratificació
- Cabussament de l'esquistositat (S1)
- Lineació d'intersecció (L1)
- Lineació d'intersecció (L2)
- Activitat extractiva
- Localitat fossilífera
- Pou
- Sondatge
- Font

© Institut Cartogràfic de Catalunya
© Institut Geològic de Catalunya

Ajuntament D'ESPINELVES

SISTEMES

LÍMITS
Límit municipal
Sòl urbà

nord N

equip redactor
Jaume Hernández i Martínez

escala 1:5.000

ESTRUCTURA GEOLÓGICA

numero plànol 08I

PLA D'ORDENACIÓ URBANÍSTICA MUNICIPAL D'ESPINELVES