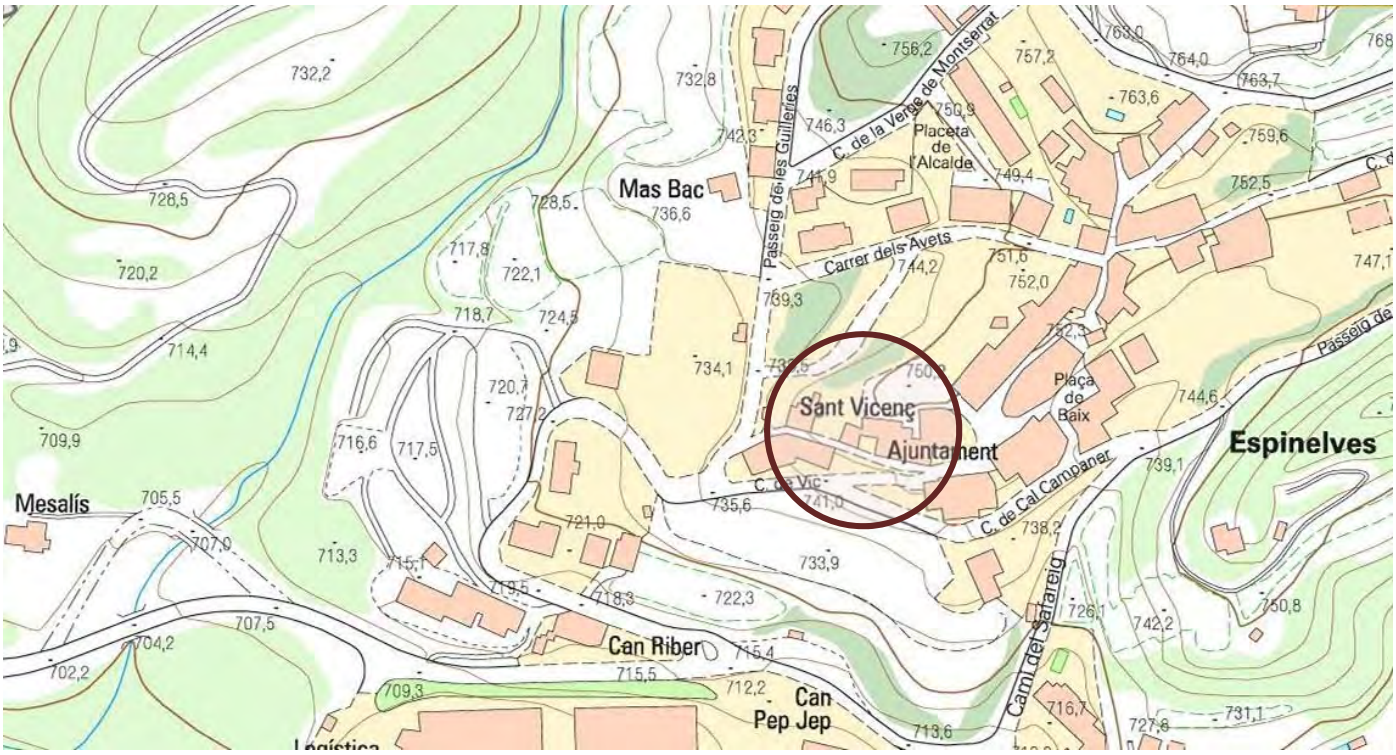
Mas Bac
Passeig dels Guilleries
C. de la Verge de Montserrat
Placeta de l'Alcalde
Carrer dels Avets
Sant Vicenç
Ajuntament
Plaça de Baix
C. de Vic
C. de Cal Campaner
Espinelves
Mesalís
Can Riber
Can Pep Jep
Camí del Sitareig
Passeig de

ESGLÈSIA de SANT VICENÇ 1

Denominació	**Església de Sant Vicenç d'Espinelves**	U.T.M.	**X=** 41.868824, Y=2.417441	**Altitud: 700m**
Època	**XI-XVI**	Situació	**Plaça de l'església**	
Estil	**(***Edat mitjana)*			
Tipologia	**Edifici**	Titularitat	**Privada**	

Protecció patrimonial : **BCIL**
Entorn : No està especialment protegit

DADES URBANÍSTIQUES

Planejament vigent : Pla d'Ordenació Urbanística Municipal.
Classificació sòl : Sòl urbà.
Qualificació : Sistema d'equipament religiós
Conservació : Bona

DADES IDENTIFICACIÓ

Règim jurídic : Propietat Privada
Ref. Cadastral :
Tipologia : Església
Façanes : Pedra
Cobertes : Teulada a doble vessant feta amb teula àrab i llosa sobre l'absis
Interior : restaurat
Elements : Ornamentació de la façana principal
Restauracions efectuades : Ha estat reformada XVI

DESCRIPCIÓ

Edifici religiós. Església orientada de llevant a ponent, que consta d'una nau principal, una de més petita adossada a migdia , dos absis semicirculars i una capella lateral al nord coberta amb volta quadripartida. També un campanar de torra a ponent cobert a quatre vessants. Les dues naus són cobertes amb volta de canó i es comuniquen a través d'una gran arcada que mutila l'arc toral de la nau principal. A la nau de ponent hi ha un portalet que comunica les dues naus, ornat amb una arcuació d'entrella çats entre arcs en degradació i dos capitells amb columnes. Aquí es troba una escala de fusta que porta al campanar i unes escales que menen a la part inferior on hi ha l'actual sagristia. Les obertures dels absis i dels peus són finestres d'esqueixada. A migdia hi ha una llinda i la porta forana és un portal dovellat amb arcuacions en gradació. Sobre columnes de fust llis descansen capitells, un de formes vegetals i l'altre d'antropomorfes. La portalada és protegida per un ampli voladís sobre cartel·les. Les naus són cobertes amb teula aràbiga i llosetes. Està situada damunt un promontori i s'hi accedeix a través d'unes escales. Al seu interior hi ha una imatge de Sant Vicenç. Absis i campanar La capçalera està formada per dos absis, el de la nau principal més gran que l'altre. Són de planta semicircular i en cada un hi ha una finestra esqueixada. Els murs externs són decorats per lesenes i sota el ràfec hi ha arcuacions acabades amb llosetes de pedra foguera. La coberta és de pissarra. A l'extrem oposat, a ponent, s'eleva el campanar amb arquets esglaonats damunt la nau, els murs de la qual també presenten lesenes. És de torre i consta de tres pisos, marcant cada un d'ells amb arquets de les mateixes característiques que els de l'absis però acabats amb uns caps es culpits. Al primer pis s'obren quatre finestres d'arc de mig punt, una a cada façana, al segon són geminades i separades per columnes amb capitells trapezoïdals i tercer s'obren dos finestres per banda. És cobert amb teula i de forma trapezoïdal. L'estat de conservació és bo.

NOTÍCIES

Església advocada a Sant Vicenç. El terme i la parròquia són esmentats a la documentació de Sant Llorenç del Munt des del 943 . Gràcies a les reformes iniciades per la Diputació de Girona l'any 1965 i represes el 1972, ha quedat aclarida l'estructura de l'església i les successives reformes que s'exposen a continuació. Al segle XI es va construir la nau principal, iniciada per la capçalera. A l'acta de consagració del 1187 se'ns dóna notícia de la construcció d'una nova nau, absis i campanar, dedicada a l'Apòstol Sant Jaume, realitzada a finals del segle XII i a càrrec del diaca Aranau. Al segle XVI es construí la capella del nord amb nervacions gòtiques i s'obrí un gran arc que suprimí les antigues arcades i tallà l'arc toral de la nau principal. Quan es construí la nau es traslladà el portal primitiu, columnes, capitells i arquivolta, que ara tornen a estar al portal interior. L'absis de la nau de Sant Jaume al segle XVI fou convertit en una capella rodona que quedà al descobert en les últimes obres de restauració. El portal de migdia del segle XII fou també construït amb elements de l'església anterior i actualment està força deteriorada.

Després de la reforma, l'església ha quedat convertida en un notable exemple d'arquitectura ROMÀNICA

MOTIUS

Aquest edifici té un alt valor històric.

PROTECCIÓ

Àmbits : El conjunt.

Nivell Bé Cultural d'interès local (BCIL) - Nivell C. Conservació amb reforma condicionada

Entorn AEAP existeix protecció de l'entorn i del subsòl.
És considera que l'àrea d'expectativa és la compresa dintre d'un cercle de 200m de diàmetre, entenen que aquest límit és aproximat i englobarà la totalitat del camp, turó o altre element geogràfic que quedi exclòs en part de l'àmbit marcat.
Abans de realitzar obres de moviment de terres, terraplenats o enderrocs s'haurà de presentar a l'Ajuntament un informe d'intervenció preventiva signat per un tècnic en arqueologia, d'acord amb el que preveu el decret 78/2002 de 5 de març del Reglament de protecció del patrimoni arqueològic i paleontològic, publicat al DOGC el 13/03/2002

INTERVENCIONS

Necessàries : Cap

Proposades : Cap.

Actuacions permeses :

Modificar interiors i actuacions encaminades a la conservació de l'edifici. En el cas que es trobessin restes arqueològiques: segons decisió de l'autoritat competent, la Generalitat de Catalunya.

USOS

Original : Religiós

Actual : Religiós

Permès : SE

BIBLIOGRAFIA: Inventari del Patrimoni Arquitectònic de Catalunya

Frontal d'altar de Sant Vicenç d'Espinelves és un bon exemple de pintura romànica sobre taula a Catalunya. És un frontal d'altar de l'església de Sant Vicenç d'Espinelves, Osona, pintat vers l'any 1187.

Es conserva a la col·lecció permanent del Museu Episcopal de Vic. També és conegut com el **Frontal de la Mare de Déu i els sis profetes**

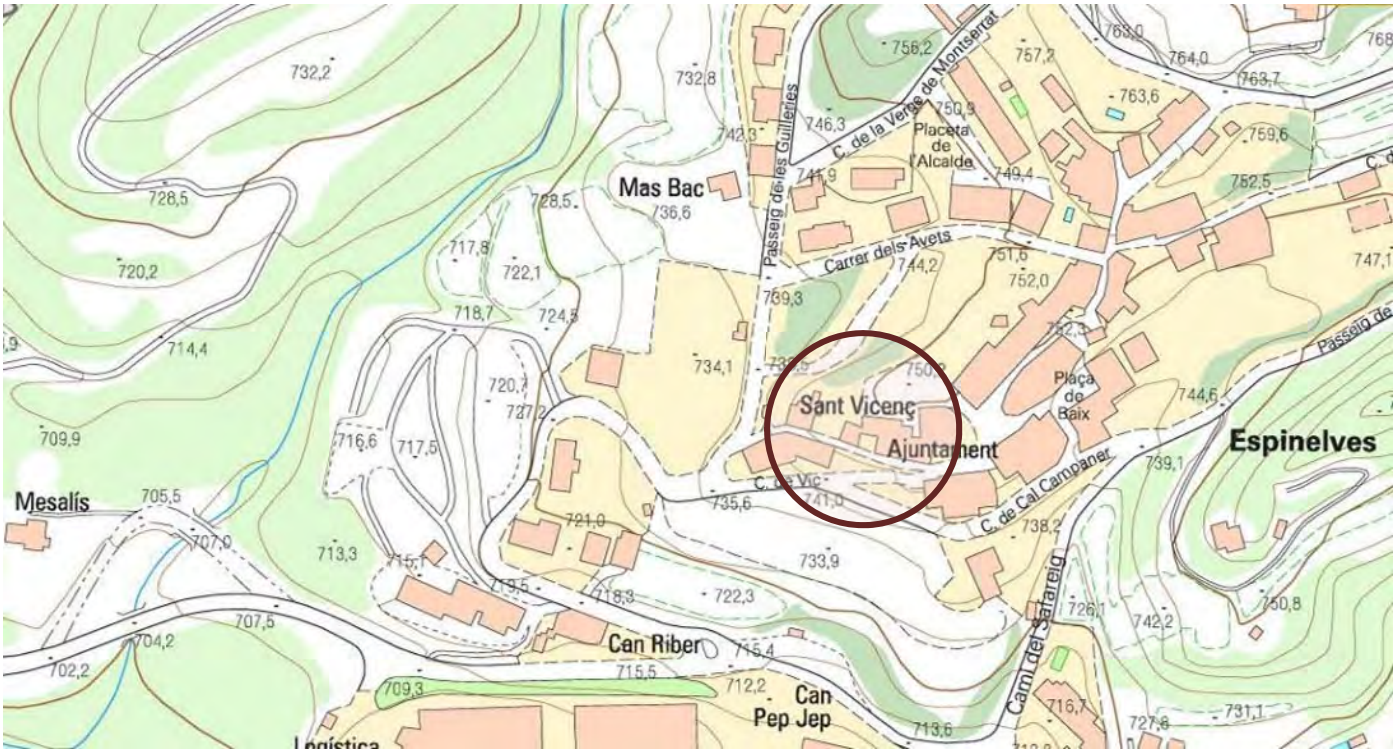
Mas Bac
Passeig dels Guilleries
C. de la Verge de Montserrat
Placeta de l'Alcalde
Carrer dels Avets
Sant Vicenç
Ajuntament
Plaça de Baix
C. de Cal Campaner
Espinelves
Mesalís
C. de Vic
Can Riber
Can Pep Jep
Camí del Safareig
Passeig de

Denominació	**LA BAGA**	U.T.M.	**X= 435721 Y= 4653752 Altitud: 700 m**
Època	**XVIII**	Situació	**Plaça església**
Estil	**(***Edat mitjana)*		
Tipologia	**Edifici**	Titularitat	**Privada**

Protecció patrimonial : **BPU nivell C**

Entorn : No està especialment protegit

DADES URBANÍSTIQUES

Planejament vigent : Pla d'Ordenació Urbanística Municipal.
Classificació sòl : Sòl urbà.
Qualificació : Sistema d'equipament religiós
Conservació : Bona

DADES IDENTIFICACIÓ

Règim jurídic : Propietat Privada
Ref. Cadastral :
Tipologia : **Rectoria**
Façanes : Estucat
Cobertes : Teulada a doble vessant feta amb teula àrab i llosa sobre l'absis
Interior : restaurat
Elements : Ornamentació de la façana principal
Restauracions efectuades :

DESCRIPCIÓ

Edifici religiós. Rectoria de planta rectangular recolzada sobre un desnivell i orientada a migdia, per on el desnivell és més gran i s'hi accedeix a través d'unes escales paral·leles al mur. A la planta baixa hi ha dues finestres, una de les quals és conopial. Al primer pis hi ha finestres laterals i al centre s'obren tres arcs rebaixats sobre cartel·les, amb balconets als extrems i una finestra rectangular al centre. A les golfes s'obren finestretes rectangulars. A la part nord, flanquejant l'església, hi ha diverses obertures i molts afegitons. En aquesta part els murs són esgrafiats. L'estat de conservació és irregular, la part de migdia està força deteriorada. La pica baptismal és feta de pedra, i només se'n conserva la copa. Les seves mides aproximades són de 75 cm d'alçada per 1 metre de diàmetre. És de granit força ben treballat. Les parets del cercle pugen de forma bombada i amb una gruixària d'uns 30 cm. A la part superior s'hi forma una motllura. L'estat de conservació és mitjà ja que la part superior està trencada i a més de no tenir peu, es troba recolzada directament al terra.

NOTÍCIES

La història de la rectoria va lligada a la de l'església, que fou erigida als segles XI i XII, i ampliada i reformada al segle XVI. Segons les dades constructives de l'edifici, i com consta a la data del portal de migdia (1762), la rectoria es degué restaurar al segle XVIII. La part de tramuntana presenta unes decoracions molt semblants a les de l'ajuntament, el que fa pensar en una reforma feta a la mateixa època que a la casa de la Vila, que duu la data de 1978. Les dades històriques de la pica baptismal van lligades a les del temple.

MOTIUS

Aquest edifici un alt valor històric.

PROTECCIÓ

Àmbits : El conjunt.
Nivell Bé Patrimoni Urbanísticl (BPU - Nivell C. Conservació amb reforma condicionada
Entorn AEAP existeix protecció de l'entorn i del subsòl.
És considera que l'àrea d'expectativa és la compresa dintre d'un cercle de 200m de diàmetre, entenen que aquest límit és aproximat i englobarà la totalitat del camp, turó o altre element geogràfic que quedi exclòs en part de l'àmbit marcat.
Abans de realitzar obres de moviment de terres, terraplenats o enderrocs s'haurà de presentar a l'Ajuntament un informe d'intervenció preventiva signat per un tècnic en arqueologia, d'acord amb el que preveu el decret 78/2002 de 5 de març del Reglament de protecció del patrimoni arqueològic i paleontològic, publicat al DOGC el 13/03/2002

INTERVENCIONS

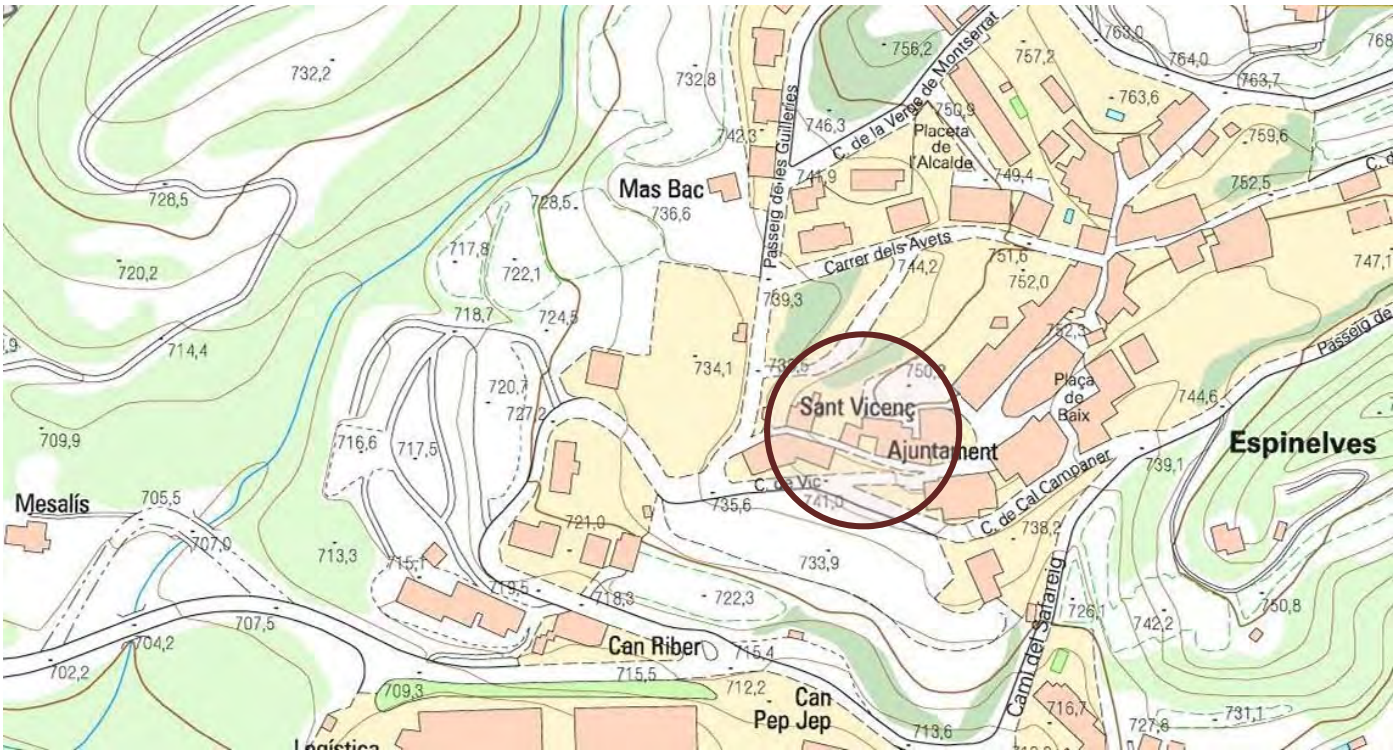
Mas Bac
Passeig dels Guilleries
C. de la Verge de Montserrat
Placeta de l'Alcalde
Carrer dels Avets
Sant Vicenç
Ajuntament
Plaça de Baix
C. de Cal Campaner
Espinelves
Mesalís
Can Riber
Can Pep Jep
Camí del Safareig

Denominació **Ca l'Isal**

U.T.M. X= 451697,3 Y= 4635423,2 **Altitud: 700 m**

ÈPOCA **XVIII-XVIII**

Situació **C/ ASant Hilari, 11**

ESTIL **(** *Estil eclèctic rural, època moderna.)*

Tipologia **Edifici**

Titularitat **Privada**

Protecció patrimonial : **BPU nivell C**

Entorn : No està especialment protegit

DADES URBANÍSTIQUES

Planejament vigent : Pla d'Ordenació Urbanística Municipal.
Classificació sòl : Sòl urbà.
Qualificació : 1a
Conservació : Bona

DADES IDENTIFICACIÓ

Règim jurídic : Propietat Privada
Ref. Cadastral :
Tipologia : Edifici habitatge
Façanes : Pedra
Cobertes : Teulada a doble vessant feta amb teula àrab.
Interior : restaurat
Elements :
Restauracions efectuades : Està restaurada

DESCRIPCIÓ

Edifici civil. Casa petita de planta rectangular orientada a migdia. Consta de planta baixa i un pis i és adossada a altres cases pel cantó Sud-oest. Al portal s'hi accedeix a través d'un pendent, és de forma rectangular emmarcat amb rajols i una finestra. Al primer pis hi ha una finestra decorada de forma goticitzant, que es repeteix al mur de llevant, tot i que sembla afegida. En aquest mur se n'obre una altra amb un trianglet de descàrrega damunt la llinda. És coberta a dues vessants amb el carener perpendicular a la façana i el ràfec decorat. Actualment la casa ha estat reformada i alterada , disposa d'un petit porxo a l'entrada i ha estat objecte d'una remunta. L'estat de conservació és bona.

DADES HISTÒRIQUES

No es té cap notícia històrica llevat del testimoni d'alguns veïns, que la consideren com una de les cases antigues que es mantenen al nucli.

MOTIUS

Aquest edifici un alt valor històric.

PROTECCIÓ

Àmbits : El conjunt.
Nivell Bé Patrimoni Urbanísticl (BPU - Nivell C. Conservació amb reforma condicionada
Entorn Cap

INTERVENCIONS

Necessàries : Cap
Proposades : Cap.
Actuacions permeses :
Modificar interiors i actuacions encaminades a la conservació de l'edifici. En el cas que es trobessin restes arqueològiques: segons decisió de l'autoritat competent, la Generalitat de Catalunya.

USOS

Original : Habitatge
Actual : Habitatge
Permès : 1a

BIBLIOGRAFIA: Inventari del Patrimoni Arquitectònic de Catalunya

CARRER DE VC
14

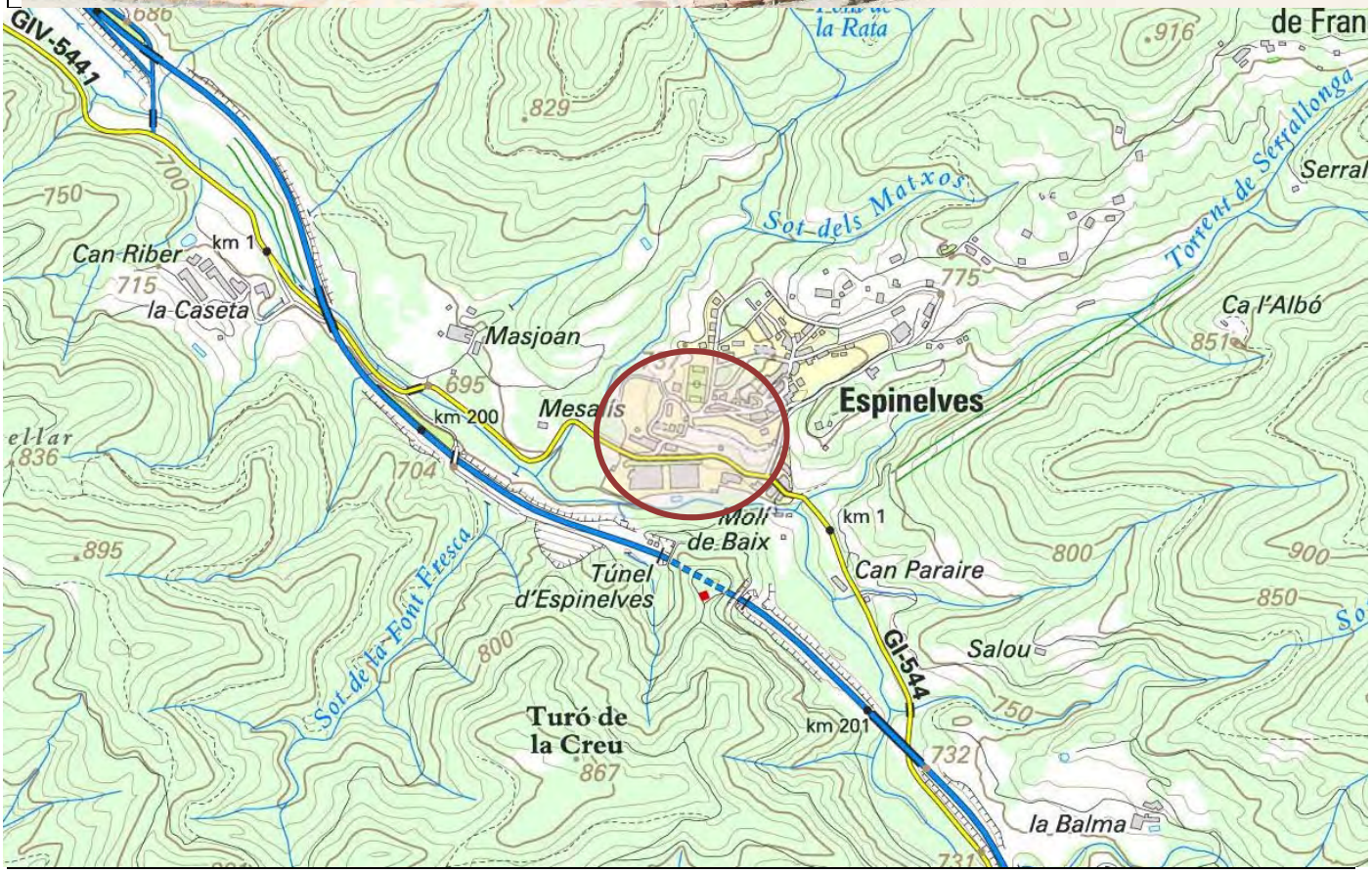
GIV-5441
Can Riber
km 1
la Caseta
Masjoan
Mesalís
km 200
Espinelves
Sot dels Matxos
Torrent de Serrallonga
Serral
Ca l'Albó
Molí de Baix
km 1
Can Paraire
Túnel d'Espinelves
Sot de la Font Fresca
Turó de la Creu
GI-544
km 201
Salou
la Balma
de Fran
la Rata
el Far

Denominació **Can Tordera**

U.T.M. X= 451697,3 Y= 4635423,2 **Altitud: 700 m**

ÈPOCA **XVIII-XVIII**

Situació **C/ ASant Hilari, 11**

ESTIL **(** *Estil eclèctic rural, època moderna.)*

Tipologia **Edifici**

Titularitat **Privada**

Protecció patrimonial : **BPU nivell C**

Entorn : No està especialment protegit

DADES URBANÍSTIQUES

Planejament vigent : Pla d'Ordenació Urbanística Municipal.
Classificació sòl : Sòl urbà.
Qualificació : 1a
Conservació : Bona

DADES IDENTIFICACIÓ

Règim jurídic : Propietat Privada
Ref. Cadastral :
Tipologia : Edifici habitatge
Façanes : Pedra
Cobertes : Teulada a doble vessant feta amb teula àrab.
Interior : restaurat
Restauracions efectuades : Està restaurat

DESCRIPCIÓ

Edifici civil. Casa assentada sobre un desnivell i que consta de planta baixa i dos pisos a migdia, i un menys a tramuntana, on es troba la façana principal. És coberta a dues vessants, amb el carener paral·lela a la façana, amb un cos adossat a ponent de menys alçada i amb les vessants en la mateixa direcció. La façana presenta tres portals rectangulars i una finestra amb reixa de ferro, al primer pis hi ha diverses obertures i un balcó amb llosana de pedra i barana de ferro. A llevant i a ponent, a nivell de les golfes hi ha unes obertures semicirculars. A migdia hi ha diversos contraforts, amb obertures d'arc a la planta i diverses finestres al primer i segon pis. El ràfec és força ampli. L'estat de conservació és força bo.

DADES HISTÒRIQUES

Antic hostal que es troba davant de l'església de Sant Vicenç, el qual no conserva gaires elements d'interès artístic però queda com testimoni de l'hostal del poble, per bé que actualment hagi perdut la seva funció primitiva. O tenim cap dada constructiva ni documental que ens permeti datar-la.

MOTIUS

Aquest edifici un alt valor històric.

PROTECCIÓ

Àmbits : El conjunt.
Nivell Bé Patrimoni Urbanístic (BPU - Nivell C. Conservació amb reforma condicionada
Entorn Cap

INTERVENCIONS

Necessàries : Cap
Proposades : Cap.
Actuacions permeses :
Modificar interiors i actuacions encaminades a la conservació de l'edifici. En el cas que es trobessin restes arqueològiques: segons decisió de l'autoritat competent, la Generalitat de Catalunya.

USOS

Original : HOSTAL
Actual : Habitatge
Permès : 1a

BIBLIOGRAFIA: Inventari del Patrimoni Arquitectònic de Catalunya

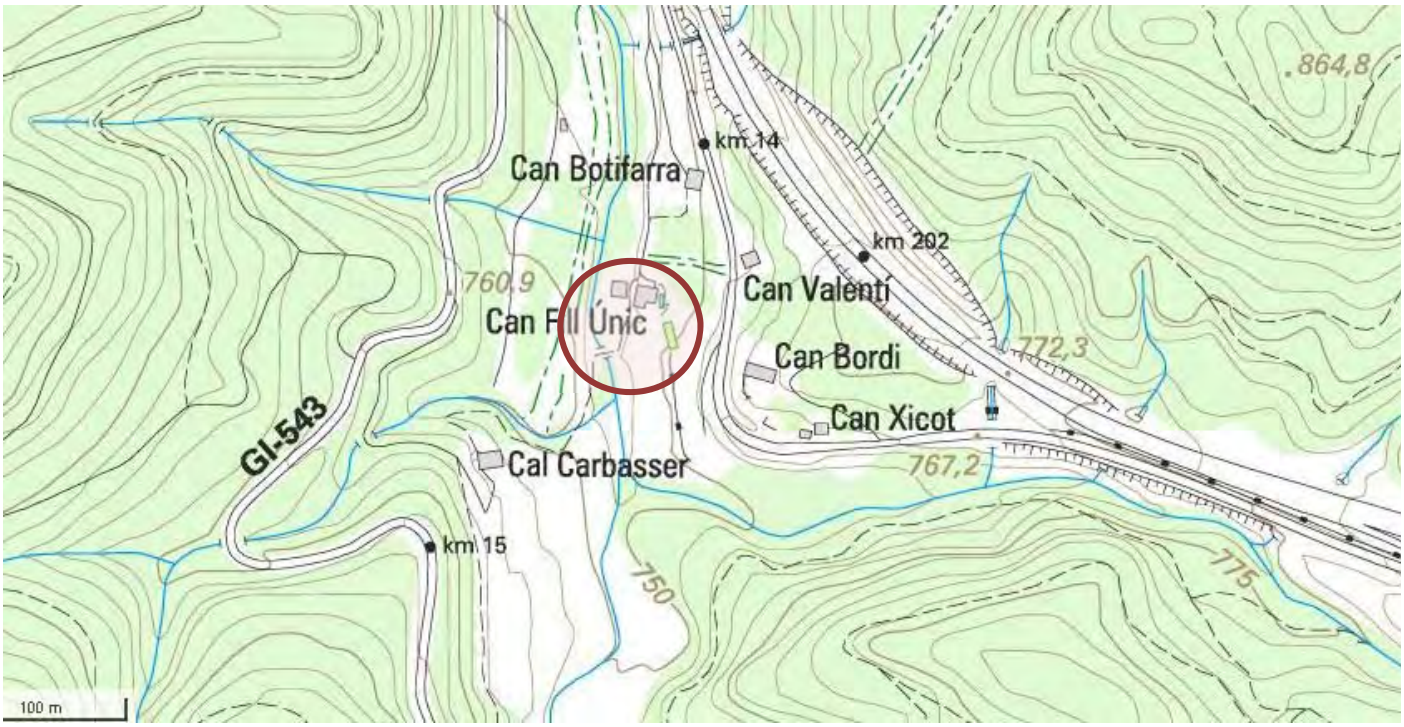
864,8
km 14
Can Botifarra
km 292
760,9
Can Fill Únic
Can Valentí
Can Bordi
772,3
Can Xicot
GI-543
Cal Carbasser
767,2
km 15
750
775
100 m

Denominació **Cal Fill Únic**

U.T.M. X= 452206,2 Y= 4633906,1 **Altitud: 700 m**

ÈPOCA **XVIII-XVIII**

Situació G-543 km 14 (La Creu)

ESTIL **(** *Estil eclèctic rural, època moderna.)*

Tipologia **Edifici**

Titularitat **Privada**

Protecció patrimonial : **BPU nivell C**

Entorn : No està especialment protegit

DADES URBANÍSTIQUES

Planejament vigent : Pla d'Ordenació Urbanística Municipal.
Classificació sòl : Sòl urbà.
Qualificació : N1
Conservació : Bona

DADES IDENTIFICACIÓ

Règim jurídic : Propietat Privada
Fitxa referència : 03 Catàleg de masies i cases rurals
Tipologia : Edifici habitatge
Façanes : Pedra
Cobertes : Teulada a doble vessant feta amb teula àrab.
Interior : restaurat
Restauracions efectuades : Està restaurat

DESCRIPCIÓ

Edifici civil. Masia de doble planta rectangular (9x6), consta de dos cossos el mes alt amb coberta a dues vessants i amb el carener perpendicular a la façana, situada a migdia. Consta de planta baixa, pis i golfes. La façana presenta un portal rectangular, una finestra a la planta baixa i una altra al primer pis. A llevant, el mur és gairebé cec, només s'obren dues finestretes a les golfes. Al nord només hi ha una finestreta, també a les golfes. A ponent s'hi adossa un terrat de quatre metres d'ample al llarg de la façana, amb obertures d'arc rebaixat a la planta baixa i a nivell del primer pis sembla inacabat, ja que hi falta la barana. Els ràfecs de la teulada només volen a les parts est i oest. El segon cos annexa a l'edificació més alta consta de planta baixa i planta pis i te l'accés principal a l'edifici, te la coberta a dues vessants i amb el carener perpendicular a la façana.
L'estat de conservació és bo ja que ha estat restaurada recentment. Els camps propers a la casa estan dedicats a "vivers forestals".
Prop de la casa i vers el sud-oest hi ha un pou cobert amb cúpula

DADES HISTÒRIQUES

Masia situada al marge dret de la riera d'Espinelves, a tocar de la carretera d'Espinelves a Arbúcies. Per la zona on està situada, formant part del veïnat de la Creu, que consta d'unes 15 cases, podem suposar que podia haver estat construïda entre els segles XVII i XVIII, època d'expansió del municipi. Ha estat restaurada recentment com a segona residència.
L'edifici conserva la traça original.

MOTIUS

Aquest edifici un alt valor històric.

PROTECCIÓ

Àmbits : El conjunt.
Nivell Bé Patrimoni Urbanístic (BPU - Nivell C. Conservació amb reforma condicionada
Entorn Cap

INTERVENCIONS

Necessàries : Cap
Proposades : Cap.
Actuacions permeses :
Modificar interiors i actuacions encaminades a la conservació de l'edifici. En el cas que es trobessin restes arqueològiques: segons decisió de l'autoritat competent, la Generalitat de Catalunya.

USOS

Original : HOSTAL
Actual : Habitatge
Permès : 1a

BIBLIOGRAFIA: Inventari del Patrimoni Arquitectònic de Catalunya

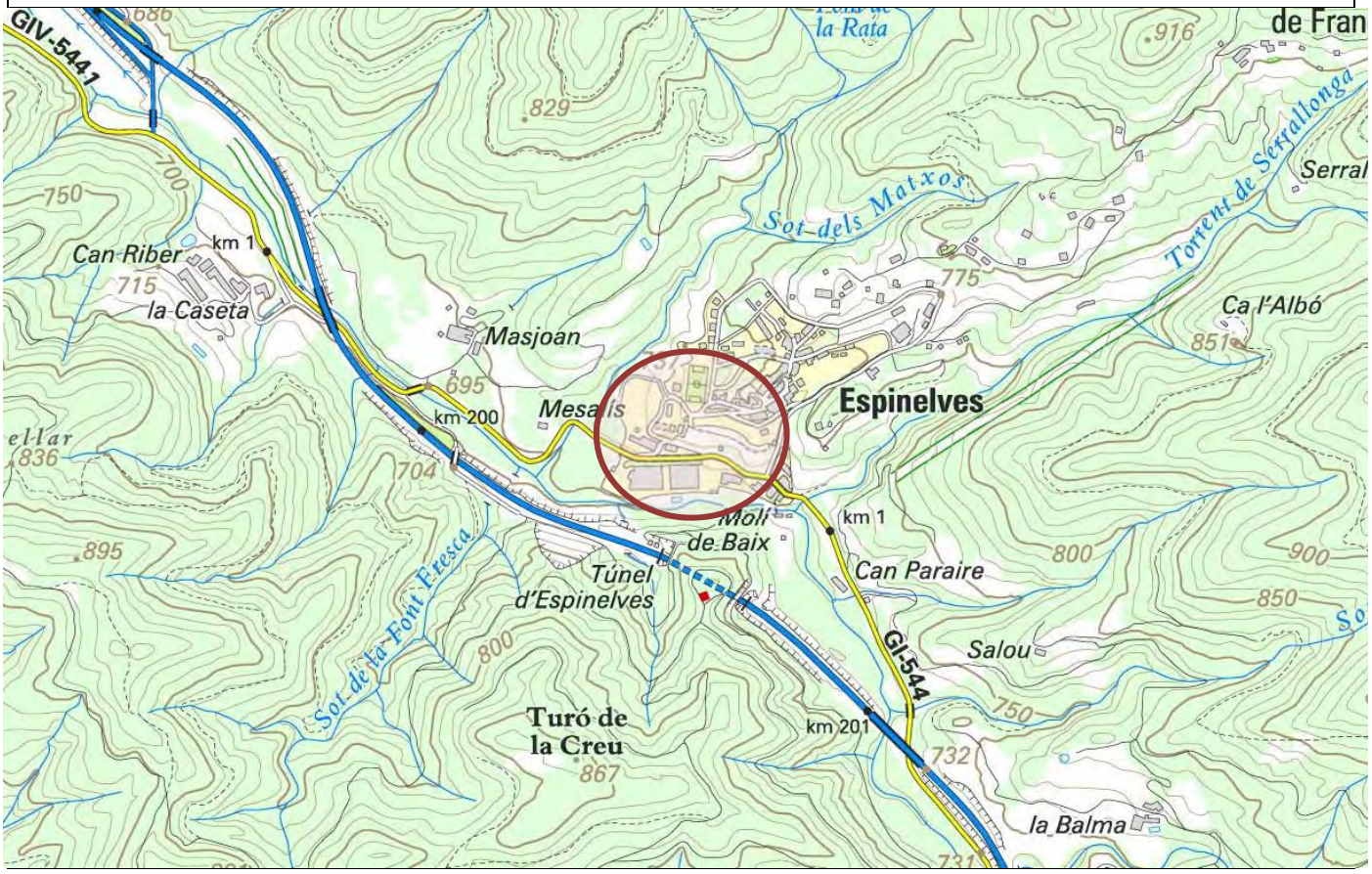
GIV-5441
686
la Rata
916
de Fran
829
750
700
Serral
Sot dels Matxos
Torrent de Serrallonga
Can Riber
km 1
715
la Caseta
775
Ca l'Albó
851
Masjoan
695
Mesalís
Espinelves
km 200
ellar
836
704
Molí de Baix
km 1
895
Túnel d'Espinelves
Can Paraire
800
900
850
Sot de la Font Fresca
800
Salou
GI-544
750
Turó de la Creu
867
km 201
732
la Balma

Denominació **Can Torrent**

U.T.M. X= 451577,4 Y= 4635364,5 **Altitud: 700 m**

ÈPOCA **XVIII-**

Situació **C/ ASant Hilari, 21**

ESTIL **(** *Estil obra popular.)*

Tipologia **Edifici**

Titularitat **Privada**

Protecció patrimonial : **BPU nivell C**

Entorn : No està especialment protegit

DADES URBANÍSTIQUES

Planejament vigent : Pla d'Ordenació Urbanística Municipal.
Classificació sòl : Sòl urbà.
Qualificació : 1a
Conservació : Bona

DADES IDENTIFICACIÓ

Règim jurídic : Propietat Privada
Ref. Cadastral :
Tipologia : Edifici habitatge
Façanes : Pedra
Cobertes : Teulada a doble vessant feta amb teula àrab.
Interior :
Restauracions efectuades : Està en mal estat

DESCRIPCIÓ

Edifici civil. Casa entre mitgeres, orientada a llevant i coberta a dues vessants amb el carener paral·lel a la façana. Consta de planta baixa i un pis. A la planta s'obre un portal dovellat de pedra foguera, amb dues finestres laterals emmarcades per carreus de pedra i protegides per reixes de ferro. Al primer pis n'hi ha dues més, descentrades de l'eix central i petits ampits de pedra. El mur és arrebossat i pintat. Cal remarcar les obertures. L'estat de conservació és bo ja que ha estat rehabilitada.

DADES HISTÒRIQUES

Casa de carrer que, segons consta a la llinda central del portal, fou ampliada o construïda al segle XVIII (1760). Durant el segle XVIII i XIX, Espinelves conegué la seva màxima esplendor demogràfica amb 64 i 111 famílies respectivament

MOTIUS

Aquest edifici un alt valor històric.

PROTECCIÓ

Àmbits : El conjunt.
Nivell Bé Patrimoni Urbanístic (BPU - Nivell C. Conservació amb reforma condicionada
Entorn Cap

INTERVENCIONS

Necessàries : Cap
Proposades : Cap.
Actuacions permeses :
Modificar interiors i actuacions encaminades a la conservació de l'edifici. En el cas que es trobessin restes arqueològiques: segons decisió de l'autoritat competent, la Generalitat de Catalunya.

USOS

Original : HOSTAL
Actual : Habitatge
Permès : 1a

BIBLIOGRAFIA: Inventari del Patrimoni Arquitectònic de Catalunya

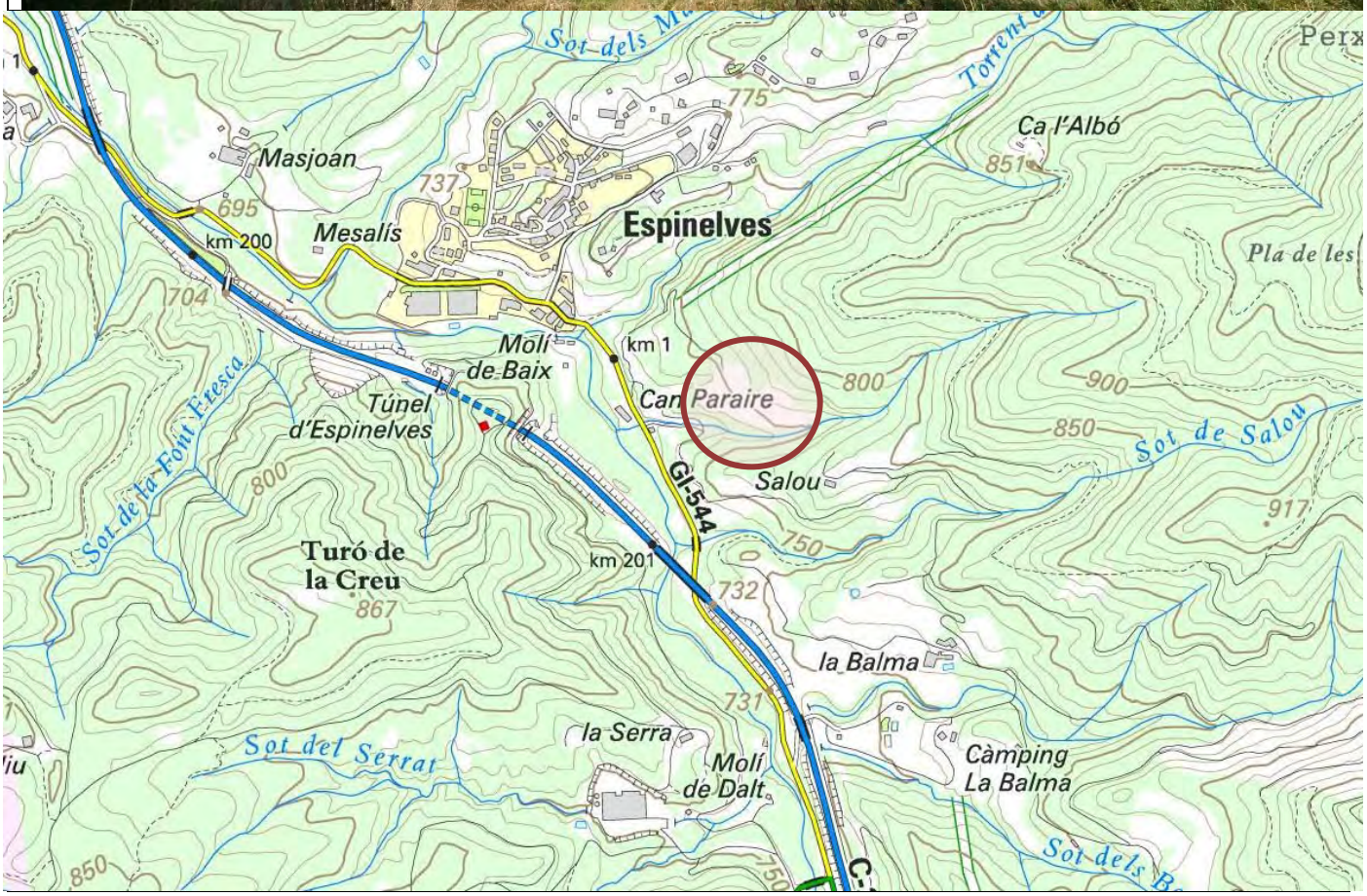
Sot dels Ma
Torrent d
Perx
775
Ca l'Albó
851
Masjoan
737
695
km 200
Mesalís
Espinelves
Pla de les
704
Molí
de Baix
km 1
Can Paraire
800
900
850
Sot de Salou
Túnel
d'Espinelves
Sot de la Font Fresca
800
Salou
917
GI-544
750
Turó de
la Creu
867
km 201
732
la Balma
731
la Serra
Sot del Serrat
Molí
de Dalt
Càmping
La Balma
Sot dels B
850
750

Denominació **Can Paraire**
ÈPOCA **XIX**
ESTIL (*Estil eclèctic rural, època moderna.)*
Tipologia **Edifici**

U.T.M. X= 451808,3 Y= 4635059,1 **Altitud: 700 m**
Situació BV-5201
Titularitat **Privada**

Protecció patrimonial : **BPU nivell C**
Entorn : No està especialment protegit

DADES URBANÍSTIQUES

Planejament vigent : Pla d'Ordenació Urbanística Municipal.
Classificació sòl : Sòl urbà.
Qualificació : N1
Conservació : **En mal estat**

DADES IDENTIFICACIÓ

Règim jurídic : Propietat Privada
Fitxa referència : 04 Catàleg de masies i cases rurals
Tipologia : Edifici habitatge
Façanes : Pedra
Cobertes : Teulada a doble vessant feta amb teula àrab.
Restauracions efectuades : Cap

DESCRIPCIÓ

Edifici civil. Masia de planta rectangular de 12 x 10 m, coberta a dues vessants i amb el carener paral·lel a la façana, situada a migdia. Consta de planta baixa i un pis. La façana presenta un cos adossat a la part dreta, formant una L (6 x 11) i cobert a tres vessants. La part més reculada descriu un portal rectangular a la planta baixa i una finestra al primer pis. La façana oest presenta dos portals rectangulars i quatre finestres a la planta baixa i quatre finestres amb ampit motllurat al pis i un rellotge de sol esgrafiat a l'angle superior Sud-oest. Al mig d'aquest mur hi ha un contrafort. A la façana nord presenta tres finestres al primer pis i la façana est presenta dos portals a la planta baixa i quatre finestres al primer pis. La casa és molt gran, amb diverses etapes constructives que dificulten la descripció.

DADES HISTÒRIQUES

Masia molt a prop del nucli, situada al barri de la Creu, en la que s'endevinen diverses vivendes. Pel topònim "Paraire", podem pensar que hi havia hagut artesans que es dedicaven a rentar i manipular la llana, lloc òbviament idoni per aquesta feina donat que es troba molt a prop de la riera d'Espinelves. Com altres masies del terme, suposem la seva construcció en l'època d'expandiment del nucli, entre els segles XVII i XVIII, i que segurament degué ser reformada i ampliada e diverses etapes, com bé ho demostra la data del rellotge de sol del segle XIX.

MOTIUS

Aquest edifici un alt valor històric.

PROTECCIÓ

Àmbits : El conjunt.
Nivell Bé Patrimoni Urbanístic (BPU - Nivell C. Conservació amb reforma condicionada
Entorn Cap

INTERVENCIONS

Necessàries : Cap
Proposades : Cap.
Actuacions permeses : Rehabilitació. Modificar interiors i actuacions encaminades a la conservació de l'edifici. En el cas que es trobessin restes arqueològiques: segons decisió de l'autoritat competent, la Generalitat de Catalunya.

USOS

Original : HOSTAL
Actual : Habitatge
Permès : 1a

BIBLIOGRAFIA: Inventari del Patrimoni Arquitectònic de Catalunya

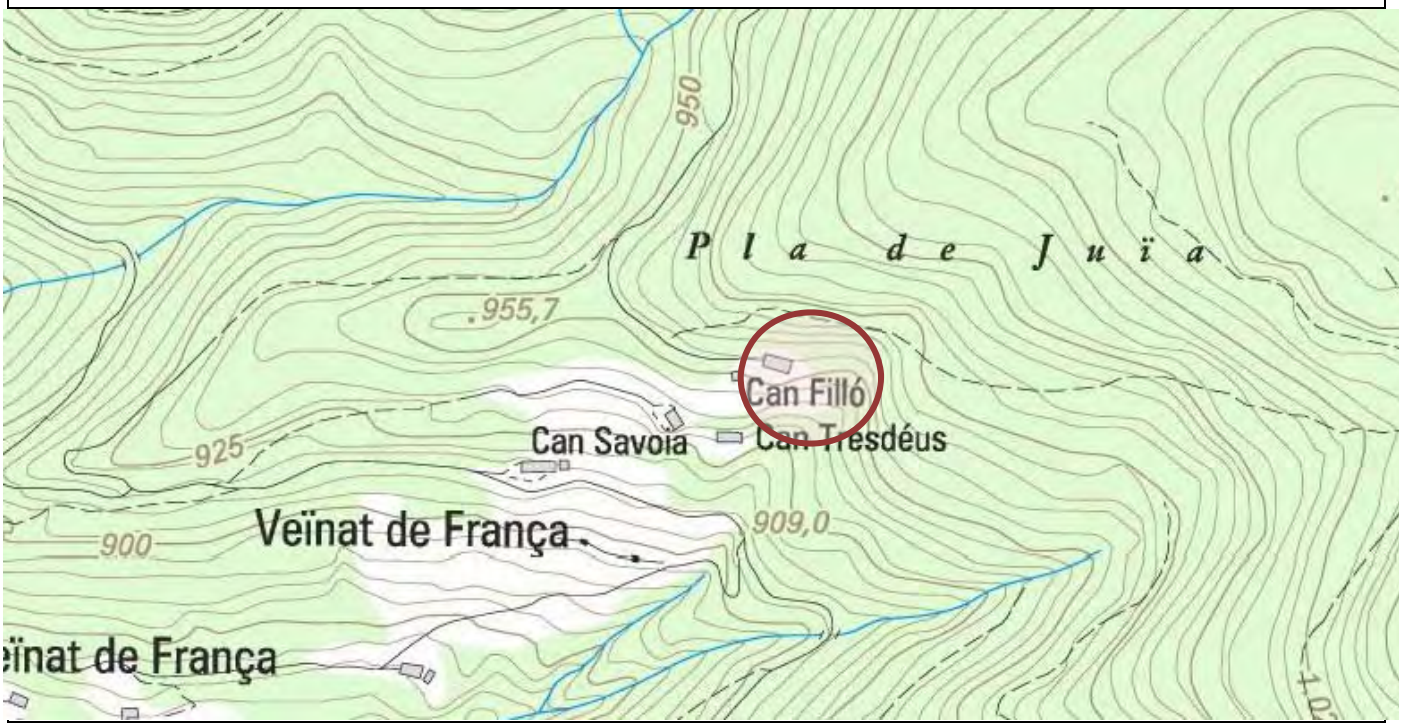
950
Pla de Juïa
955,7
Can Filló
Can Savoia
Can Tresdéus
925
Veïnat de França
900
909,0
eïnat de França

Denominació **Can Filló**

U.T.M. X= 452235,2 Y= 4633975,4 **Altitud: 700 m**

ÈPOCA **XVII-XVIII**

Situació A 1km del nocli

ESTIL (*Estil eclèctic rural, època moderna.)*

Tipologia **Edifici**

Titularitat **Privada**

Protecció patrimonial : **BPU nivell C**

Entorn : No està especialment protegit

DADES URBANÍSTIQUES

Planejament vigent : Pla d'Ordenació Urbanística Municipal.
Classificació sòl : Sòl urbà.
Qualificació : N1
Conservació : Bona

DADES IDENTIFICACIÓ

Règim jurídic : Propietat Privada
Fitxa referència : 08 Catàleg de masies i cases rurals
Tipologia : Edifici habitatge
Façanes : Pedra
Cobertes : Teulada a doble vessant feta amb teula àrab.
Interior :
Restauracions efectuades : Cap

DESCRIPCIÓ

Edifici civil. Masia de planta rectangular (6 x 15 m), coberta a dues vessants i amb el carener perpendicular a la façana, situada a migdia. Consta de planta baixa i un pis. Els ràfecs sobresurten i són de materials moderns. La façana presenta un portal arrodonit al centre i tres finestres laterals a la planta baixa i al primer pis una finestra rectangular apaïsada i dues laterals. A uns tres metres del portal hi ha un mur de contenció fet de pedra i ciment. La façana est presenta una porta i una finestra a la planta baixa, amb un cobert d'uralita adossat a la planta i dues finestres al primer pis. La façana oest només presenta una finestra a la planta baixa i hi ha un mur que aguanta el desnivell que continua en direcció de la façana nord. Aquesta es troba gairebé encastada al desnivell i no hi ha cap obertura. Ha estat restaurada recentment.

DADES HISTÒRIQUES

Masia situada al veïnat de França. No es té cap dada documental ni constructiva que ens permeti datar-la amb concreció, però per les característiques constructives i d'ubicació podem suposar que va ser construïda entre els segles XVII i XVIII, moment d'expansió el municipi.

MOTIUS

Aquest edifici un alt valor històric.

PROTECCIÓ

Àmbits : El conjunt.
Nivell Bé Patrimoni Urbanístic (BPU - Nivell C. Conservació amb reforma condicionada
Entorn Cap

INTERVENCIONS

Necessàries : Cap
Proposades : Cap.
Actuacions permeses :
Modificar interiors i actuacions encaminades a la conservació de l'edifici. En el cas que es trobessin restes arqueològiques: segons decisió de l'autoritat competent, la Generalitat de Catalunya.

USOS

Original : HOSTAL
Actual : Habitatge
Permès : 1a

BIBLIOGRAFIA: Inventari del Patrimoni Arquitectònic de Catalunya

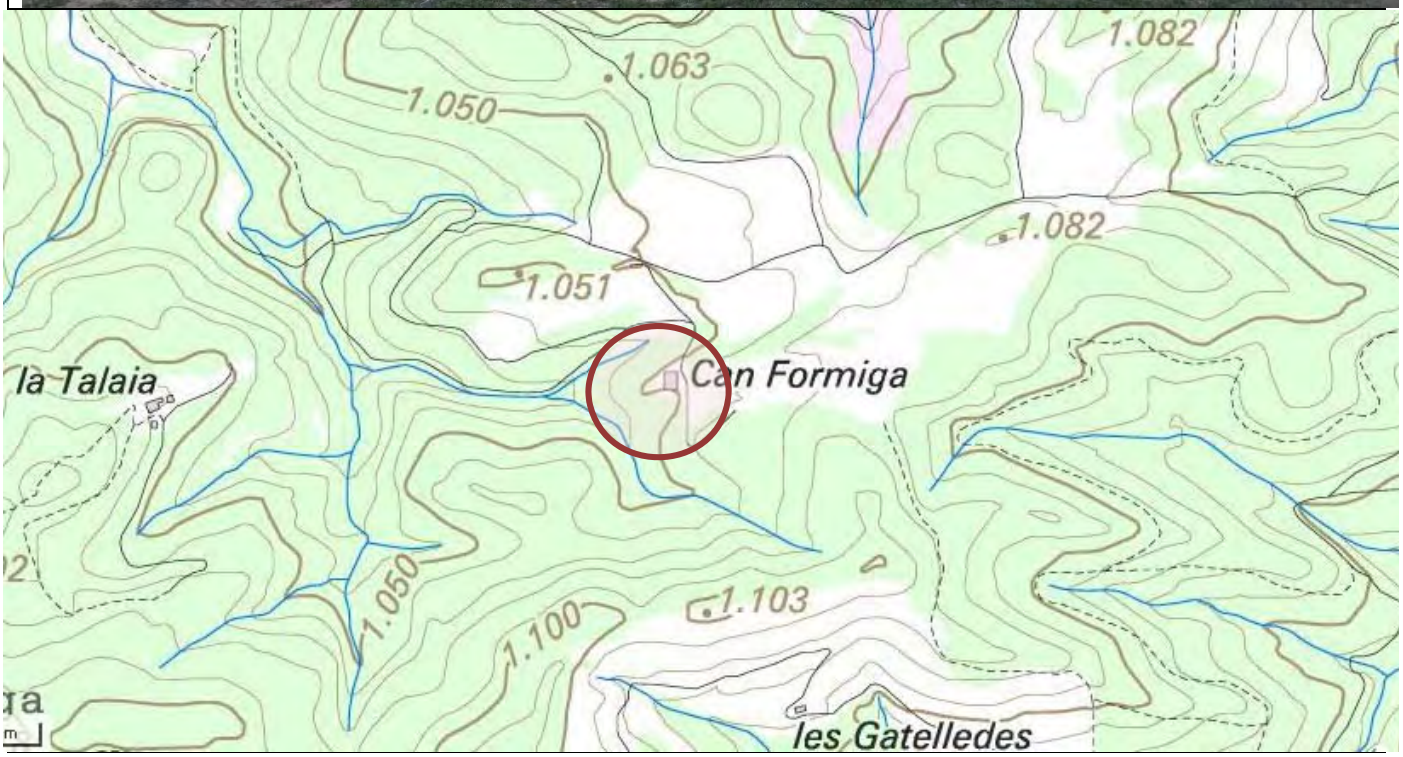
1.082
1.063
1.050
1.082
1.051
la Talaia
Can Formiga
1.050
1.100
1.103
les Gatelledes

CAN FORMIGA 9

Denominació	**Can Formiga**	**U.T.M.**	X= 454391,2 Y= 4636078,6
ÈPOCA	**XVIII-XVIII**	Situació	A 5km del nucli
ESTIL	(*Estil eclèctic rural, època moderna.)*		
Tipologia	**Edifici**	Titularitat	**Privada**

Protecció patrimonial : **BPU nivell C**

Entorn : No està especialment protegit

DADES URBANÍSTIQUES

Planejament vigent : Pla d'Ordenació Urbanística Municipal.
Classificació sòl : Sòl urbà.
Qualificació : N1
Conservació : Bona

DADES IDENTIFICACIÓ

Règim jurídic : Propietat Privada
Fitxa referència : 09 Catàleg de masies i cases rurals
Tipologia : Edifici habitatge
Façanes : Pedra
Cobertes : Teulada a doble vessant feta amb teula àrab.
Interior :
Restauracions efectuades : CAP

DESCRIPCIÓ

Edifici civil. Masia de planta rectangular (10 x 16), coberta a dues vessants amb el carener perpendicular a la façana, situada a llevant. Consta de planta baixa, pis i golfes. La façana presenta tres portals i quatre finestres i sobresurt la meitat de la vessant esquerre formant una L amb la façana. La part nord és cega, a ponent s'obre un portal rectangular amb la llinda de fusta i graons d'accés i tres finestretes a la planta i una al primer pis. A la façana sud, dues finestres a la planta, dues amb ampit de pedra i una de nova al primer pis. Està al mig del bosc i davant la façana hi ha un mur formant una mena de corredor. L'estat de conservació és mitjà.

DADES HISTÒRIQUES

Masia situada a la vessant nord del turó de la Guàrdia, molt a prop del terme municipal de Sant Hilari. Malgrat no tenir notícies històriques sobre la construcció de la casa, segurament es tracta d'una construcció dels segles XVII i XVIII, moment d'expansió del municipi. Pel fet de trobar-se enmig del bosc, actualment serveix com a lloc d'actuació del parc de bombers per a la prevenció d'incendis..

MOTIUS

Aquest edifici te valor històric.

PROTECCIÓ

Àmbits : El conjunt.
Nivell Bé Patrimoni Urbanístic (BPU - Nivell C. Conservació amb reforma condicionada
Entorn Cap

INTERVENCIONS

Necessàries : Cap
Proposades : Cap.
Actuacions permeses :
Modificar interiors i actuacions encaminades a la conservació de l'edifici. En el cas que es trobessin restes arqueològiques: segons decisió de l'autoritat competent, la Generalitat de Catalunya.

USOS

Original : HOSTAL
Actual : Habitatge
Permès : 1a

BIBLIOGRAFIA: Inventari del Patrimoni Arquitectònic de Catalunya

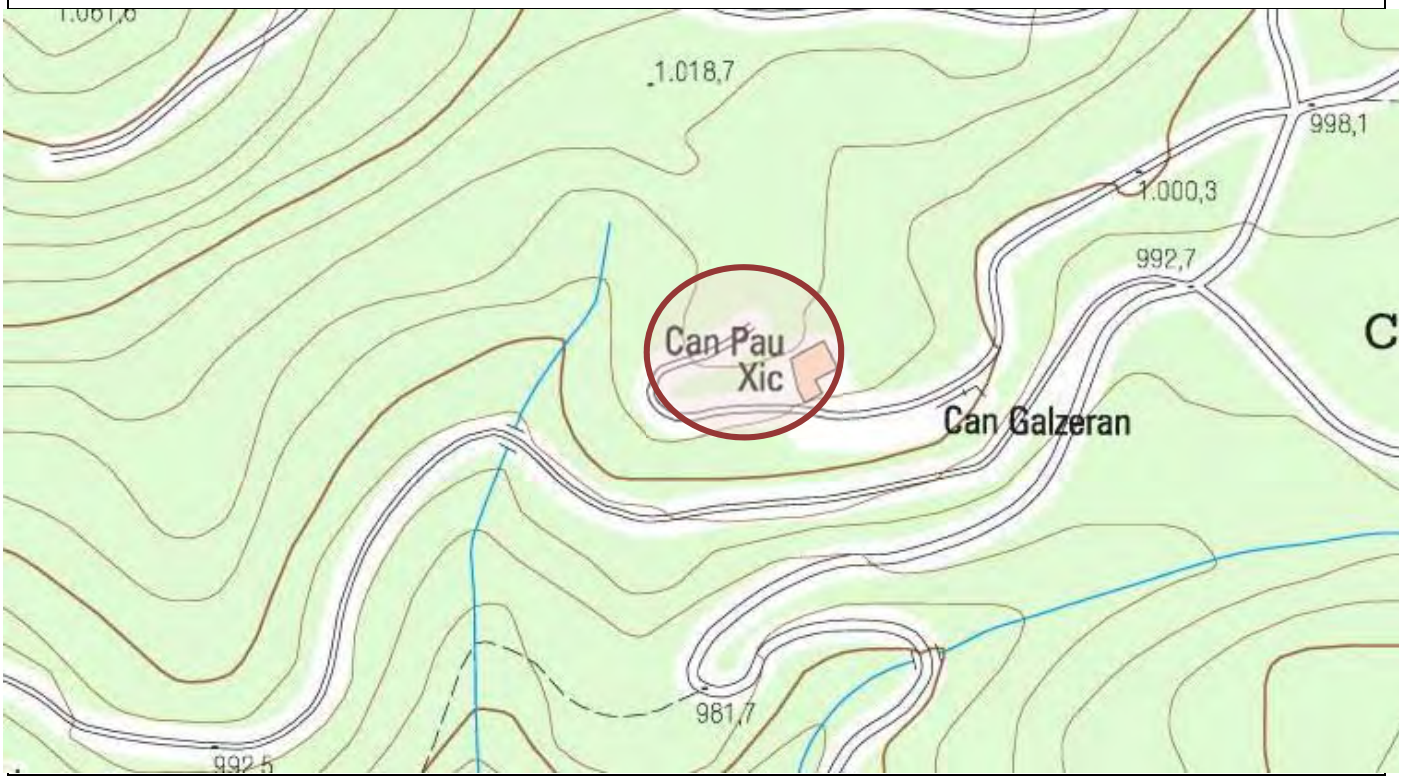
1.018,7
998,1
1.000,3
992,7
Can Pau
Xic
Can Galzeran
981,7
992,5

DENOMINACIÓ **Can Pau Xic**

U.T.M. X= 453062,4 Y= 4636567,3

ÈPOCA **XVII - XVIII**
ESTIL **(** *Estil obra popular)*

TIPOLOGIA **Masia**

EVOLUCIÓ D'USOS
Ús original:
Ús actual : Habitatge d'ús residencial

PROTECCIÓ PATRIMONIAL : **BPU** nivell **C**
ENTORN : No està especialment protegit

REF. CADASTRAL
SITUACIÓ : a 3 km del nucli
TITULARITAT : Privada

NOMBRE HABITATGES : **1**

RÈGIM URBANÍSTIC
Títol VII Sòl no urbanitzable
Capítol III Usos, edificacions i instal.lacions
Capítol IV Qualificació urbanística
Títol VIII Patrimoni històric, arquitectònic i natural
Capítol II Catàleg de masies i cases rurals

DESCRIPCIÓ

Edifici civil. Masia de planta rectangular (10-12 x 8 m), coberta a dues vessants i amb el carener perpendicular a la façana, situada a migdia. Consta de planta baixa i un pis. El voladís dels ràfecs és escàs. La façana principal presenta dos portals rectangulars amb llinda de fusta, dos cossos adossats a la planta baixa, coberts a una vessant, un d'ells destinat a forn. Al primer pis s'obren dues finestres, descentrades i amb ampits de pedra. Davant aquesta façana hi ha restes d'un mur de paret seca, de forma semicircular, que devia tancar l'antiga era. A llevant presenta una finestra a la planta i una al primer pis. El sector nord i oest estan parcialment coberts per les bardisses i presenten poques obertures. La casa ha estat arranjada en alguns aspectes de consolidació i conducció d'aigües, però caldria arreglar l'entorn.

.DADES HISTÒRIQUES

Masia situada al veïnat de França. No es té cap dada documental que permeti datar l'època de construcció de l'edifici, però a jutjar per les característiques tipològiques i la zona on està ubicada podem suposar que fou construïda entre els segles XVII i XVIII, moment en que s'expandí el municipi i es creà el veïnat de França.

MOTIUS

Aquest edifici un alt valor històric.

PROTECCIÓ

Àmbits : El conjunt.
Nivell Bé Patrimoni Urbanístic (BPU - Nivell C. Conservació amb reforma condicionada
Entorn Cap

INTERVENCIONS

Necessàries : Cap
Proposades : Cap.
Actuacions permeses :
Modificar interiors i actuacions encaminades a la conservació de l'edifici. En el cas que es trobessin restes arqueològiques: segons decisió de l'autoritat competent, la Generalitat de Catalunya.

USOS

Original : HOSTAL
Actual : Habitatge
Permès : 1a

BIBLIOGRAFIA: Inventari del Patrimoni Arquitectònic de Catalunya

DADES BIOGRÀFIQUES

Pla de Juïa
955,7
Can Filló
Can Savoia
Can Tresdéus
925
909,0
900
Veïnat de França
el Veïnat de França
850
975

Denominació **Can Savoia**

U.T.M. X= 452928,1 Y= 4636139,3

ÈPOCA **XVII-XVIII**

Situació a 1 km del nucli

ESTIL (*Estil eclèctic rural, època moderna.)*

Tipologia **Edifici**

Titularitat **Privada**

Protecció patrimonial : **BPU nivell C**

Entorn : No està especialment protegit

DADES URBANÍSTIQUES

Planejament vigent : Pla d'Ordenació Urbanística Municipal.
Classificació sòl : Sòl urbà.
Qualificació : N1
Conservació : Bona

DADES IDENTIFICACIÓ

Règim jurídic : Propietat Privada
Fitxa referència : 12 Catàleg de masies i cases rurals
Tipologia : Edifici habitatge
Façanes : Pedra
Cobertes : Teulada a doble vessant feta amb teula àrab.
Interior :
Restauracions efectuades : CAP

DESCRIPCIÓ

Edifici civil. Masia de planta rectangular, coberta a dues vessants i amb el carener perpendicular a la façana, situada a migdia. Consta de planta baixa i un pis. La façana presenta un portal tapiat que demostra una reforma i un altre portal rectangular de pedra i amb llinda datada. Al primer pis hi ha dues finestres de diferent tipologia que confirmen la reforma, tant per l'aparell constructiu com per l'absència de ràfec en el sector. A llevant, tramuntana i ponent les bardisses cobreixen els murs, amb poques obertures. A llevant s'hi adossa un cobert de planta rectangular. Està envoltada per feixes amb paret seca. Malgrat la solidesa constructiva de l'edifici, es troba abandonada.

DADES HISTÒRIQUES

Masia situada al veïnat de França, en el sector nord-est del municipi i prop del nucli. Segons conta a la llinda del portal, fou construïda al segle XVIII (1791), moment d'expansió del municipi, quan es formaren els veïnats de la Creu i de França.

MOTIUS

Aquest edifici un alt valor històric.

PROTECCIÓ

Àmbits : El conjunt.
Nivell Bé Patrimoni Urbanístic (BPU - Nivell C. Conservació amb reforma condicionada
Entorn Cap

INTERVENCIONS

Necessàries : Cap
Proposades : Cap.
Actuacions permeses :
Modificar interiors i actuacions encaminades a la conservació de l'edifici. En el cas que es trobessin restes arqueològiques: segons decisió de l'autoritat competent, la Generalitat de Catalunya.

USOS

Original : HOSTAL
Actual : Habitatge
Permès : 1a

BIBLIOGRAFIA: Inventari del Patrimoni Arquitectònic de Catalunya

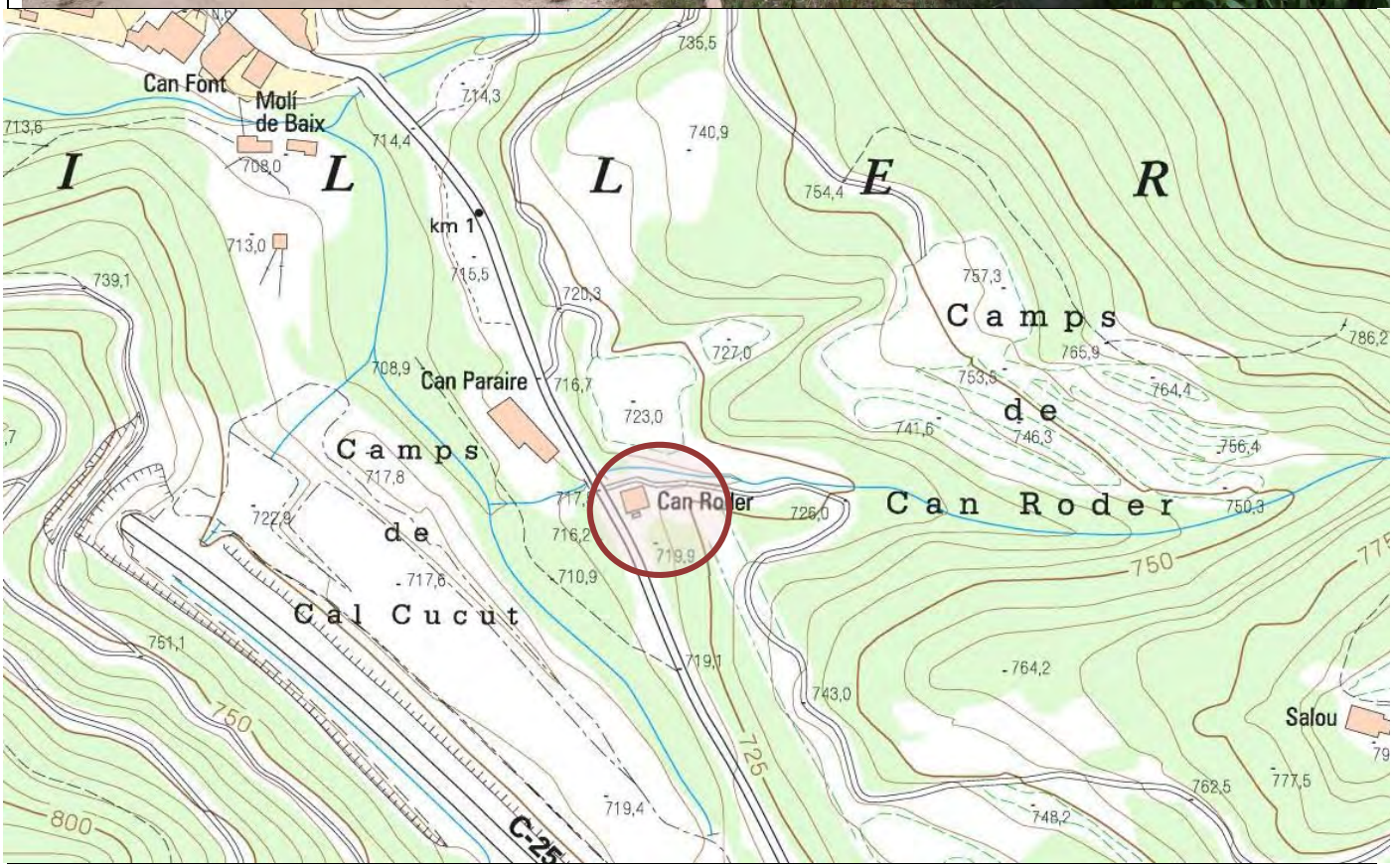
Can Font
Molí de Baix
I L L E R
km 1
Can Paraire
Camps de Cal Cucut
Camps de Can Roder
Can Roder
Salou
C-25

Denominació **Cal Roder**

U.T.M. X= 451857 Y= 46335022

ÈPOCA **XVIII-XVIII**

Situació BV 5201

ESTIL **(** *Estil eclèctic rural, obra popular)*

Tipologia **Edifici**

Titularitat **Privada**

Protecció patrimonial : **BPU nivell C**

Entorn : No està especialment protegit

DADES URBANÍSTIQUES

Planejament vigent : Pla d'Ordenació Urbanística Municipal.
Classificació sòl : Sòl urbà.
Qualificació : N1
Conservació : Bona

DADES IDENTIFICACIÓ

Règim jurídic : Propietat Privada
Fitxa referència : 13 Catàleg de masies i cases rurals
Tipologia : Edifici habitatge
Façanes : Pedra
Cobertes : Teulada a doble vessant feta amb teula àrab.
Interior : restaurat
Restauracions efectuades : Està restaurat

DESCRIPCIÓ

Edifici civil. Petita masia de planta quadrada, coberta a dues vessants i amb el carener perpendicular a la façana, situada a migdia. Consta de planta baixa i un pis. La façana principal presenta un portal, descentrat, amb llinda còncava de riure, una finestra a la planta baixa i una al primer pis.

El mur de llevant és cec i al de tramuntana s'obren dues finestres petites i una espiera, i un portal tapiat a la planta. A la part de ponent, al costat de la carretera, s'obren una finestra a la planta baixa, amb llinda de les mateixes característiques que el portal principal i dues finestretes al primer pis. Està construïda amb pedra i morter i arrebossada al damunt, els ràfecs del nord i el sud són més amplis i estan acabats amb colls de biga i llates. Estat de conservació regular.

DADES HISTÒRIQUES

Masia situada al peu de la carretera d'Espinelves a Arbúcies, molt a prop del nucli urbà. Per la zona on està situada, formant part del veïnat de la Creu, que consta d'unes 15 cases, es pot suposar que podia haver estat construïda entre els segles XVII i XVIII, època d'expansió del municipi.

MOTIUS

Aquest edifici un alt valor històric.

PROTECCIÓ

Àmbits : El conjunt.
Nivell Bé Patrimoni Urbanístic (BPU - Nivell C. Conservació amb reforma condicionada
Entorn Cap

INTERVENCIONS

Necessàries : Cap
Proposades : Cap.
Actuacions permeses :
Modificar interiors i actuacions encaminades a la conservació de l'edifici. En el cas que es trobessin restes arqueològiques: segons decisió de l'autoritat competent, la Generalitat de Catalunya.

USOS

Original : HOSTAL
Actual : Habitatge
Permès : 1a

BIBLIOGRAFIA: Inventari del Patrimoni Arquitectònic de Catalunya

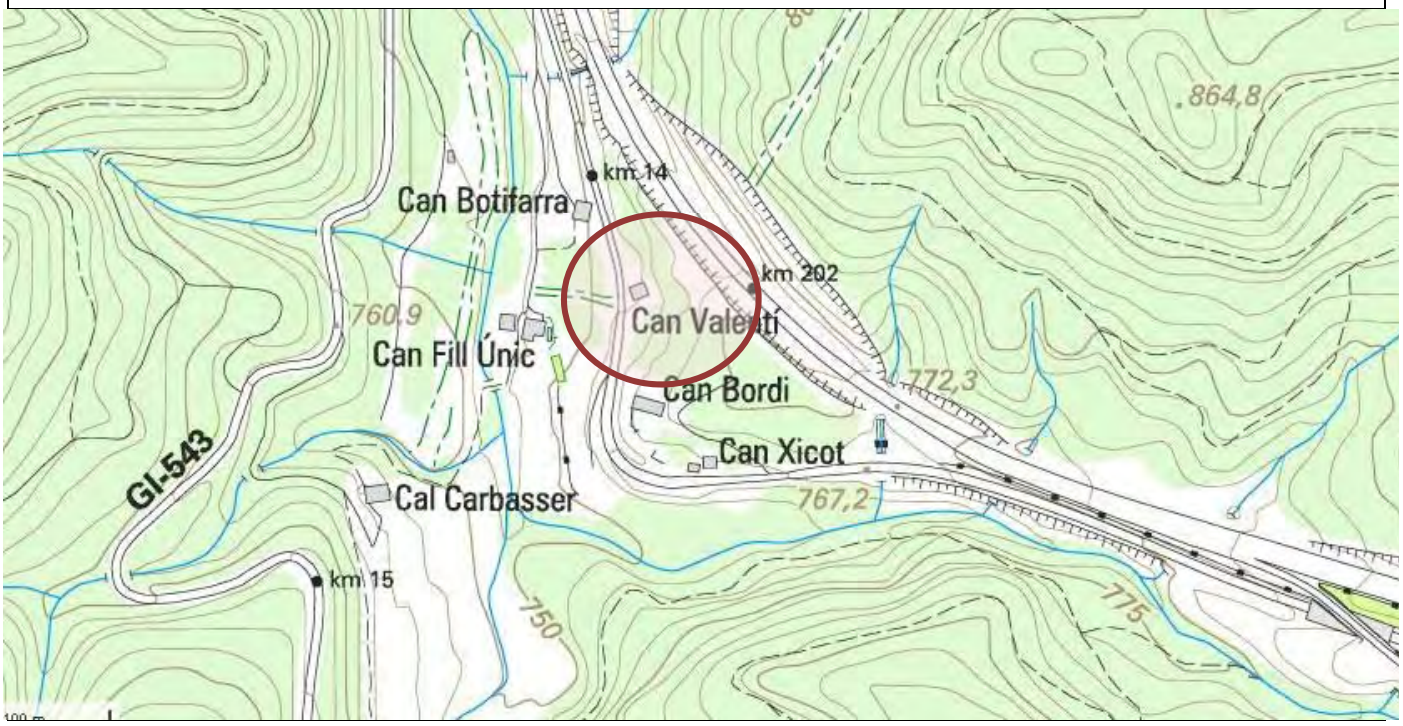
km 14
Can Botifarra
km 202
Can Valentí
760,9
Can Fill Únic
Can Bordi
Can Xicot
772,3
GI-543
Cal Carbasser
767,2
km 15
750
775
864,8

Denominació **Can Valentí**

U.T.M. X= 452269,2 Y= 4633928,1

ÈPOCA **XVII-XVIII**

Situació A bv - 5201

ESTIL (*Estil OBRA POPULAR.)*

Tipologia **Edifici**

Titularitat **Privada**

Protecció patrimonial : **BPU nivell C**

Entorn : No està especialment protegit

DADES URBANÍSTIQUES

Planejament vigent : Pla d'Ordenació Urbanística Municipal.
Classificació sòl : Sòl urbà.
Qualificació : N1
Conservació : dOLENT

DADES IDENTIFICACIÓ

Règim jurídic : Propietat Privada
Fitxa referència : 14 Catàleg de masies i cases rurals
Tipologia : Edifici habitatge
Façanes : Pedra
Cobertes : Teulada a doble vessant feta amb teula àrab.
Interior :
Restauracions efectuades :

DESCRIPCIÓ

Edifici civil. Masia de planta rectangular (8 x 9), coberta a dues vessants i amb el carener perpendicular a la façana, situada a migdia. Consta de planta baixa i un pis. La façana presenta dos portals rectangulars a la planta baixa i dues finestres al primer pis. El ràfec sobresurt més en aquest sector que en els altres. La façana est està assentada al marge i només presenta una finestra al primer pis. La façana oest presenta dues finestres a la planta baixa i una al primer pis. La façana nord presenta un petit portal rectangular i una finestra a la planta baixa i una finestra al primer pis. En aquest sector la part esquerra està arrebossada de nou. Petita construcció que malgrat la senzillesa d'estructures és bonica per ser construïda amb pedra i morter. L'estat de conservació és força bo.

DADES HISTÒRIQUES

Masia situada al peu de la carretera d'Espinelves a Arbúcies, molt a prop del límit amb aquest municipi. Per la zona on està situada, formant part del veïnat de la Creu, que té unes 15 cases, podem suposar que podia haver estat construïda entre els segles XVII i XVIII, època d'expansió del municipi

MOTIUS

Aquest edifici te valor històric.

PROTECCIÓ

Àmbits : El conjunt.
Nivell Bé Patrimoni Urbanístic (BPU - Nivell C. Conservació amb reforma condicionada
Entorn Cap

INTERVENCIONS

Necessàries : Cap
Proposades : Cap.
Actuacions permeses :
Modificar interiors i actuacions encaminades a la conservació de l'edifici. En el cas que es trobessin restes arqueològiques: segons decisió de l'autoritat competent, la Generalitat de Catalunya.

USOS

Original : HOSTAL
Actual : Habitatge
Permès : 1a

BIBLIOGRAFIA: Inventari del Patrimoni Arquitectònic de Catalunya

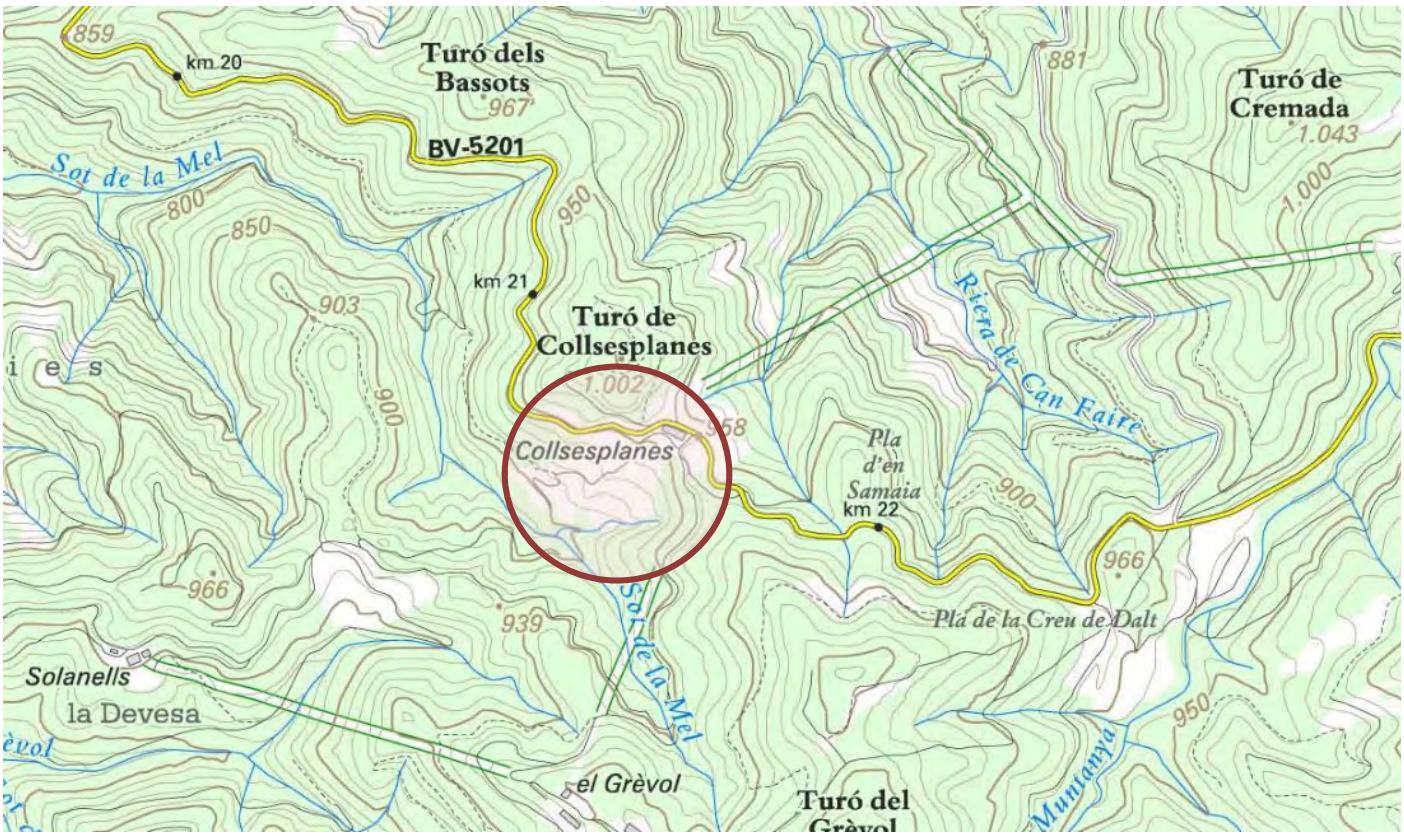
859
km 20
Turó dels Bassots
967
BV-5201
Sot de la Mel
800
850
950
881
Turó de Cremada
1.043
1.000
km 21
903
Turó de Collsesplanes
1.002
Riera de Can Faire
900
Collsesplanes
968
Pla d'en Samaia
km 22
900
966
966
939
Pla de la Creu de Dalt
Sot de la Mel
Solanells
la Devesa
el Grèvol
Turó del Grèvol
Muntanya
950

Denominació **Collsesplanes**
ÈPOCA **XVII-XVIII**
ESTIL **(** *Estil eclèctic rural, època moderna.)*
Tipologia **Edifici**

U.T.M. X= 453039,3 Y= 4637728,1
Situació BV-541 hm 22,50
Titularitat **Privada**

Protecció patrimonial : **BPU nivell C**
Entorn : No està especialment protegit

DADES URBANÍSTIQUES

Planejament vigent : Pla d'Ordenació Urbanística Municipal.
Classificació sòl : Sòl urbà.
Qualificació : N1
Conservació : Bona

DADES IDENTIFICACIÓ

Règim jurídic : Propietat Privada
Fitxa referència : 15 Catàleg de masies i cases rurals
Tipologia : Edifici habitatge
Façanes : Pedra
Cobertes : Teulada a doble vessant feta amb teula àrab.
Interior : restaurat
Restauracions efectuades : Està restaurat

DESCRIPCIÓ

Edifici civil. Masia de planta quadrada , coberta a dues vessants i amb el carener perpendicular a la façana, situada al nord. Consta de planta baixa i pis. Tot l'edifici presenta un petit ràfec, al sector nord amb colls de biga i al sud amb teules graonades. La façana presenta tres portals a la planta i una finestra al primer pis i, com totes les obertures de la casa, són d'arc de mig punt recobert de totxo cuit. La part oest i est presenten una estructura simètrica, només que la primera és arrebossada. Es distribueixen tres finestres a la planta i tres al primer pis. A migdia hi ha un adossament de construcció recent a la planta i una finestra, i a nivell del primer pis hi ha dues grans obertures d'arc rebaixat a manera de porxo cobert, i a cada costat finestretes d'arc de mig punt. Malgrat estar deshabitada, l'estat de conservació és bo.
Existeix un edifici annexa actualment en fase de reconstrucció amb permís de la DGUB destinat a activitats d'educació de lleure, i recursos naturals

DADES HISTÒRIQUES

Masia situada a peu de la carretera de Vic a Sant Hilari, prop del límit del terme de Vilanova de Sau, en el collet de Collsesplanes, a 100 m d'altitud. Malgrat no tenir cap data de la construcció, és possible que sigui de l'època d'expansió municipal, entre els segles XVII i XVIII.

MOTIUS

Aquest edifici un alt valor històric.

PROTECCIÓ

Àmbits : El conjunt.
Nivell Bé Patrimoni Urbanístic (BPU - Nivell C. Conservació amb reforma condicionada
Entorn Cap

INTERVENCIONS

Necessàries : Cap
Proposades : Cap.
Actuacions permeses :
Modificar interiors i actuacions encaminades a la conservació de l'edifici. En el cas que es trobessin restes arqueològiques: segons decisió de l'autoritat competent, la Generalitat de Catalunya.

USOS

Original : HOSTAL
Actual : Habitatge
Permès : 1a

BIBLIOGRAFIA: Inventari del Patrimoni Arquitectònic de Catalunya

950
Pla de Juïa
955,7
Can Filló
Can Tresdéus
Can Savola
925
Veïnat de França
900
909,0
eïnat de França
850
975
1.025

Denominació **Can Tresdéus**
ÈPOCA **XVIII**
ESTIL **(** *Estil eclèctic rural, època moderna.)*
Tipologia **Edifici**

U.T.M. X= 451577,4 Y= 4635364,5
Situació : A 1 km del nucli
Titularitat **Privada**

Protecció patrimonial : **BPU nivell C**
Entorn : No està especialment protegit

DADES URBANÍSTIQUES

Planejament vigent : Pla d'Ordenació Urbanística Municipal.
Classificació sòl : Sòl urbà.
Qualificació : N1
Conservació : Bona

DADES IDENTIFICACIÓ

Règim jurídic : Propietat Privada
Fitxa referència : 11 Catàleg de masies i cases rurals
Tipologia : Edifici habitatge
Façanes : Pedra
Cobertes : Teulada a doble vessant feta amb teula àrab.
Interior :
Restauracions efectuades : CAP

DESCRIPCIÓ

Edifici civil. Masia de planta rectangular (10 x 5 m), coberta a dues vessants, amb la dreta més prolongada i el carener perpendicular a la façana, situada a migdia. Consta de planta baixa i un pis. La façana presenta un portal rectangular de pedra, amb dos graons, dues finestres laterals i un portal amb llinda de fusta a la part esquerra. Al primer pis s'obren tres petites finestres i una altra amb ampit. En aquest sector el ràfec sobresurt uns 20 cm a l'est, uns 10 cm a l'oest i al nord és inexistent. A llevant presenta una espiera al primer pis, ja que la planta està recolzada sobre el ponent, igual que la façana nord, que no té obertures. La de ponent també és cega. La casa està assentada damunt un desnivell i envoltada de feixes amb murs de paret seca i plantacions d'avets. L'estat de conservació és bo, ja que està arrebossat de nou.

DADES HISTÒRIQUES

Masia situada al veïnat de França, en el sector nord-est del municipi i prop del nucli. Aquesta masia, com les del veïnat, es devia construir als segles XVII i XVIII, moment d'expansió del municipi per aquest sector, però no hi ha cap data que ens permeti concretar més.

MOTIUS

Aquest edifici te valor històric.

PROTECCIÓ

Àmbits : El conjunt.
Nivell Bé Patrimoni Urbanístic (BPU - Nivell C. Conservació amb reforma condicionada
Entorn Cap

INTERVENCIONS

Necessàries : Cap
Proposades : Cap.
Actuacions permeses :
Modificar interiors i actuacions encaminades a la conservació de l'edifici. En el cas que es trobessin restes arqueològiques: segons decisió de l'autoritat competent, la Generalitat de Catalunya.

USOS

Original : HOSTAL
Actual : Habitatge
Permès : 1a

BIBLIOGRAFIA: Inventari del Patrimoni Arquitectònic de Catalunya

966
939
Sot de la Mel
Pla de la Creu
el Grèvol
Turó del
Grèvol
1.073
tanyeda de l'Espinàs
Font de
Can Pau Xic
Turó de
la Rovira
1.000
1.062

Denominació **El Grèvol**
ÈPOCA **XVIII-XVIII**
ESTIL (*Estil eclèctic rural, època moderna.)*
Tipologia **Edifici**

U.T.M. X= 452837,2 Y= 4637105,6
Situació G-541 Km 21
Titularitat **Privada**

Protecció patrimonial : **BPU nivell C**
Entorn : No està especialment protegit

DADES URBANÍSTIQUES

Planejament vigent : Pla d'Ordenació Urbanística Municipal.
Classificació sòl : Sòl urbà.
Qualificació : N1
Conservació : Bona

DADES IDENTIFICACIÓ

Règim jurídic : Propietat Privada
Fitxa referència : 17 Catàleg de masies i cases rurals
Tipologia : Edifici habitatge
Façanes : Pedra
Cobertes : Teulada a doble vessant feta amb teula àrab.
Interior : restaurat
Restauracions efectuades : Està restaurat

DESCRIPCIÓ

Edifici civil. Masia de planta quadrada , coberta a doble vessant amb el carener perpendicular a la façana, situada a llevant. Consta de planta baixa i dos pisos. En estar assentada sobre el desnivell, la façana és graonada, a la part inferior hi ha dos portals a la planta i un petit cobert adossat, al primer pis hi ha un cobert de planta baixa i un pis adossat al llarg de la façana, i s'hi obren dues finestres al primer pis (la part Sud-oest està pràcticament enrunada). La façana oest està molt enrunada però encara es pot veure l'antic forn. El sector nord està adossat al terraplè, els murs són cecs i està molt embardissat. L'estat de conservació és dolent. A la part de llevant de la façana hi ha una cabana parcialment enrunada.

DADES HISTÒRIQUES

Masia situada prop del turó del Grèvol i o molt lluny de Collsesplanes, a una altitud aproximada d'uns 1000 m. No es tenen dates constructives, però és possible que, com moltes de la zona, fos construïda entre els segles XVII i XVIII en el moment de màxima expansió del municipi. Degut als mals camins i a la crisi del sector agrícola, la casa es troba abandonada, encara que hi hagi intents d'haver-hi construït modernament unes quadres pel bestiar.

MOTIUS

Aquest edifici alor històric.

PROTECCIÓ

Àmbits : El conjunt.
Nivell Bé Patrimoni Urbanístic (BPU - Nivell C. Conservació amb reforma condicionada
Entorn Cap

INTERVENCIONS

Necessàries : Cap
Proposades : Cap.
Actuacions permeses :
Modificar interiors i actuacions encaminades a la conservació de l'edifici. En el cas que es trobessin restes arqueològiques: segons decisió de l'autoritat competent, la Generalitat de Catalunya.

USOS

Original : HOSTAL
Actual : Habitatge
Permès : 1a

BIBLIOGRAFIA: Inventari del Patrimoni Arquitectònic de Catalunya

296103001
1.127
1.050
1.000
950
la Casa Nova
de la Balma
Sot de la Balma

Denominació **CASANOVA DE LA BAUMA**
ÈPOCA **XVII-XVIII**
ESTIL **(** *Estil eclèctic rural, època moderna.)*
Tipologia **Edifici**

U.T.M. X= 453973,2 Y= 4634926,6
Situació G - 451
Titularitat **Privada**

Protecció patrimonial : **BPU nivell C**
Entorn : No està especialment protegit

DADES URBANÍSTIQUES

Planejament vigent : Pla d'Ordenació Urbanística Municipal.
Classificació sòl : Sòl urbà.
Qualificació : N1
Conservació : Bona

DADES IDENTIFICACIÓ

Règim jurídic : Propietat Privada
Fitxa referència : 18 Catàleg de masies i cases rurals
Tipologia : Edifici habitatge
Façanes : Pedra
Cobertes : Teulada a doble vessant feta amb teula àrab.
Interior :
Restauracions efectuades : Cap

DESCRIPCIÓ

Edifici civil. Masia de planta quadrada (13 x 13 m), coberta a dues vessants i amb el carener perpendicular a la façana, situada a migdia. Consta de planta baixa, pis i golfes. Està assentada sobre el desnivell del terreny i té dos nivells de coberta. La façana presenta un portal rectangular, dues finestres laterals i un forn a l'angle sud-est, tres finestres amb ampit al primer pis, dos de les quals presenten arquets de descàrrega damunt la llinda i una finestreta a les golfes. A llevant només hi ha una finestra a la planta baixa, una al rimer pis i una a les golfes. A ponent s'hi adossa un cobert a dues vessants, amb el carener perpendicular a la façana de la casa (14 x 10 m), amb funcions agrícoles. Davant aquest cos adossat hi ha dos coberts més amb la mateixa funció.

DADES HISTÒRIQUES

Es troba molt allunyada del nucli, gairebé a tocar del municipi de Sant Hilari. Situada en els "Plans de la Balma", a la capçalera del sot que mena a la Balma, lloc on hi ha una altra masia, segurament relacionada amb aquesta. Als fogatges de la parròquia del terme d'Espinelves hi consta un tal "Gaspar Balmes" (1553).

MOTIUS

Aquest edifici un alt valor històric.

PROTECCIÓ

Àmbits : El conjunt.
Nivell Bé Patrimoni Urbanístic (BPU - Nivell C. Conservació amb reforma condicionada
Entorn Cap

INTERVENCIONS

Necessàries : Cap
Proposades : Cap.
Actuacions permeses :
Modificar interiors i actuacions encaminades a la conservació de l'edifici. En el cas que es trobessin restes arqueològiques: segons decisió de l'autoritat competent, la Generalitat de Catalunya.

USOS

Original : HOSTAL
Actual : Habitatge
Permès : 1a

BIBLIOGRAFIA: Inventari del Patrimoni Arquitectònic de Catalunya

Salou
GI-544
km 201
750
732
917
la Balma
731
la Serra
Molí
de Dalt
Càmping
La Balma
Sot dels Bous
750
C-25
800

Denominació **LA BALMA**
ÈPOCA **XVI-XVII**
ESTIL **(** *Estil eclèctic rural, època moderna.)*
Tipologia **Edifici**

U.T.M. X= 452345,2 Y= 4634624,6
Situació c. Espinelves
Titularitat **Privada**

Protecció patrimonial : **BPU nivell C**
Entorn : No està especialment protegit

DADES URBANÍSTIQUES

Planejament vigent : Pla d'Ordenació Urbanística Municipal.
Classificació sòl : Sòl urbà.
Qualificació : N1
Conservació : Bona

DADES IDENTIFICACIÓ

Règim jurídic : Propietat Privada
Fitxa referència : 19 Catàleg de masies i cases rurals
Tipologia : Edifici habitatge
Façanes : Pedra
Cobertes : Teulada a doble vessant feta amb teula àrab.
Interior : **REFORMAT**
Restauracions efectuades : REFORMA INTEGRAL

DESCRIPCIÓ

Edifici civil. Masia de planta poligonal i estructura basilical, amb el carener perpendicular a la façana, situada a l'est. La façana principal presenta un portal rectangular, una finestra al primer pis i una altra a les golfes, que corresponen al cos central. Les obertures de la planta baixa i el primer pis són de pedra i l'altra és de totxo. A mà dreta del portal i formant L s'adossa un cos de porxos amb arcs rebaixats a la planta i al pis, sostinguts per pilars. Els de la planta baixa són tapiats deixant finestres i els del pis són oberts. El cos és cobert a dues vessants amb l'aiguavés dels porxos més curt. Al davant hi ha un mur formant una mena de corredor i un portal que tanca el barri. Al sud sobresurt una tribuna de planta poligonal i coberta a tres vessants formant galeria a nivell del primer pis. A la part oest hi ha unes obertures d'arc rebaixat a la planta i diverses finestres. Al nord hi ha un portal rectangular i diverses finestres, una de les quals és datada. Cobert Construcció d'estructura complexa formada per diversos coberts adossats entre ells i formant una planta poligonal. Consta només de planta baixa i tots estan coberts a nua vessant, amb mateixa teulada. Al sector nord-oest els murs són cecs i adossats al marge, a la part oest no hi ha mur i forma una gran entrada de garatge, és de construcció recent donat que hi ha totxo. Al sector est només hi ha un portal i una finestra. El sector sud-est presenta diversos portals i finestres i un mur que canca una horta. Totes les dependències estan destinades a tasques agrícoles i buscant la funcionalitat de l'edifici s'hi ha anat fent afegits.

DADES HISTÒRIQUES

Antic mas. Les primeres notícies es troben a la documentació de Sant Llorenç del Munt, ja que els priors del monestir posseïen diversos masos a la parròquia d'Espinelves. Així es tenen notícies de que el 19 d'abril de 1352 Pere Permanyer va comprar a Berenguer Sala de la Sala de Vilalleons els masos Clasqueró, el mas La Serra i el mas de Ça Balma, passant així la parròquia d'Espinelves a mans del prior. Al segle següent, amb els estralls de la pesta negra, la parròquia quedà reduïda a onze masos, no se sap si la Balma quedà deshabitada, però de totes maneres, en els fogatges de 1553 hi consta un tal GASPAR BALMES. Per les dates constructives podem observar que la masia fou ampliada i reformada als segles XVII i XIX (Finestra nord: 1736. Porxos est: 1881).

MOTIUS

Aquest edifici un alt valor històric.

PROTECCIÓ

Àmbits : El conjunt.
Nivell Bé Patrimoni Urbanístic (BPU - Nivell C. Conservació amb reforma condicionada
Entorn Cap

INTERVENCIONS

Necessàries : Cap
Proposades : Cap.

1.082
1.051
Can Formiga
Font de l'Arç
el Coll Ample
1.011
1.050
1.100
1.103
les Gatelledes
1.000
Turó Can S
ns de la Balma
Turó de la Guàrdia
296103001
1.083
1.050
Casota d'en Comes
1.127
1.043
1.050
995
Cortals del Mig

Denominació **LES GATELLADES**
ÈPOCA **XVII-XVIII**
ESTIL (*Estil obra popular).)*
Tipologia **Edifici**

U.T.M. X= 454542,3 Y= 4635692,1
Situació G-451 Km 2
Titularitat **Privada**

Protecció patrimonial : **BPU nivell C**
Entorn : No està especialment protegit

DADES URBANÍSTIQUES

Planejament vigent : Pla d'Ordenació Urbanística Municipal.
Classificació sòl : Sòl urbà.
Qualificació : N1
Conservació : Bona

DADES IDENTIFICACIÓ

Règim jurídic : Propietat Privada
Fitxa referència : **24** Catàleg de masies i cases rurals
Tipologia : Edifici habitatge
Façanes : Pedra
Cobertes : Teulada a doble vessant feta amb teula àrab.
Interior :
Restauracions efectuades : Cap

DESCRIPCIÓ

Edifici civil. Masia de planta rectangular (12 x 4 m), coberta a dues vessants i amb el carener perpendicular a la façana, situada a migdia. Consta de planta baixa i un pis. La façana presenta dos portals rectangulars a la planta i a l'angle sud-oest un forn adossat. Al pis hi ha dues finestres. A llevant hi ha un cos de 3 m d'ample que continua la vessant i, adossat a aquest hi ha un altre cos de planta cobert a una vessant. El sector nord està recolzat en el terraplè i els murs són cecs. A ponent hi ha dos cossos de planta baixa i coberts a una sola vessant. No hi ha ràfecs. La casa, malgrat conservar bé l'estructura primitiva, està abandonada.

DADES HISTÒRIQUES

Situada a la vessant sud del turó de la Guàrdia (1000 m d'altitud) i molt a prop dels límits de Sant Hilari. Fou construïda segurament durant els segles XVII i XVIII, moment d'expansió demogràfica del municipi. El topònim ve de "gatell", un tipus d'arbust freqüent a la zona.

MOTIUS

Aquest edifici un alt valor històric.

PROTECCIÓ

Àmbits : El conjunt.
Nivell Bé Patrimoni Urbanístic (BPU - Nivell C. Conservació amb reforma condicionada
Entorn Cap

INTERVENCIONS

Necessàries : Cap
Proposades : Cap.
Actuacions permeses :
Modificar interiors i actuacions encaminades a la conservació de l'edifici. En el cas que es trobessin restes arqueològiques: segons decisió de l'autoritat competent, la Generalitat de Catalunya.

USOS

Original : HOSTAL
Actual : Habitatge
Permès : 1a

BIBLIOGRAFIA: Inventari del Patrimoni Arquitectònic de Catalunya

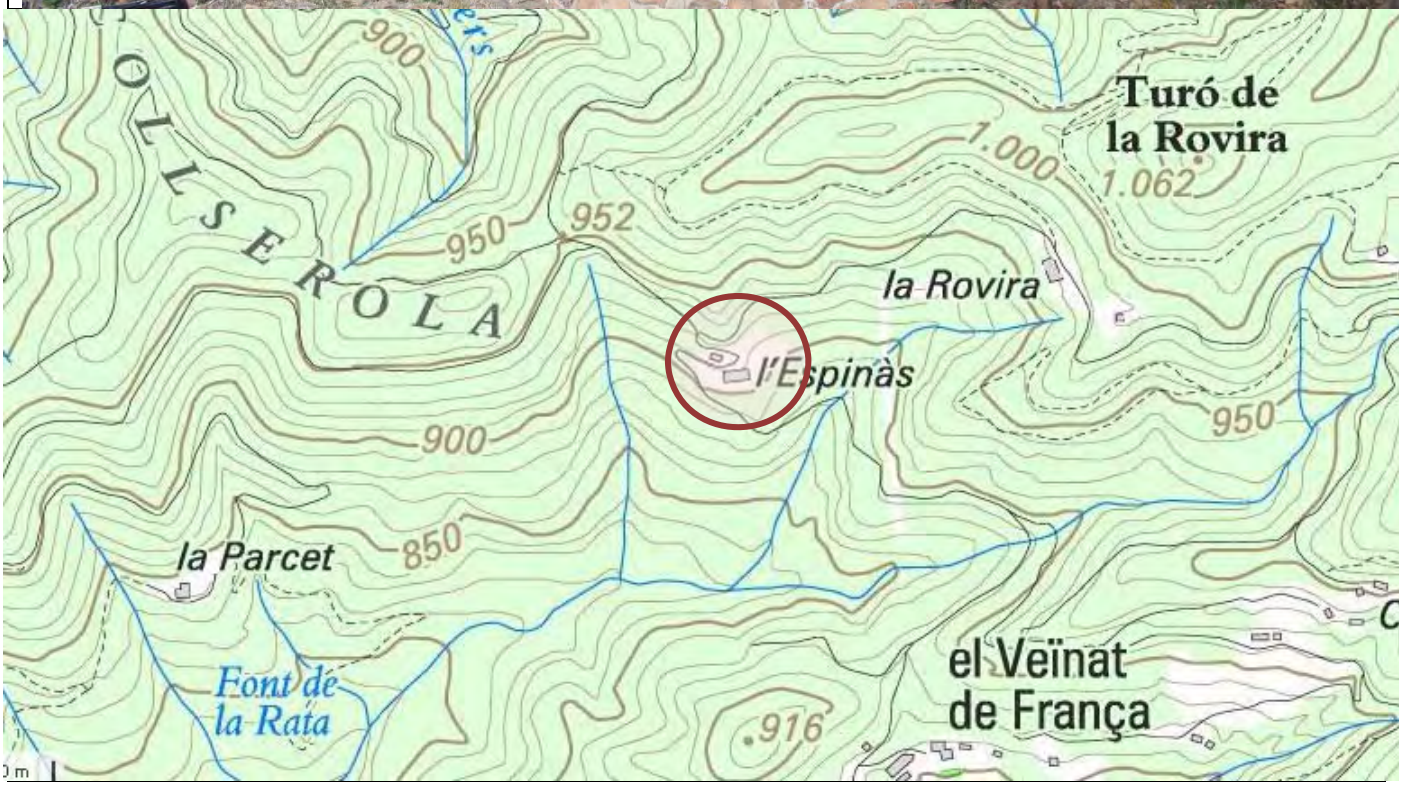
900
OLLSEROLA
950
952
1.000
Turó de
la Rovira
1.062
la Rovira
l'Espinàs
950
900
850
la Parcet
Font de
la Rata
916
el Veïnat
de França

Denominació **L'ESPINÀS**

U.T.M. X= 452342,4 Y= 4636434,3

ÈPOCA **XV-XVIII**

Situació A 2 Km del nucli

ESTIL (*Estil obra popular..*)

Tipologia **Edifici**

Titularitat **Privada**

Protecció patrimonial : **BPU nivell C**

Entorn : No està especialment protegit

DADES URBANÍSTIQUES

Planejament vigent : Pla d'Ordenació Urbanística Municipal.
Classificació sòl : Sòl urbà.
Qualificació : N1
Conservació : Bona

DADES IDENTIFICACIÓ

Règim jurídic : Propietat Privada
Fitxa referència : **25**8 Catàleg de masies i cases rurals
Tipologia : Edifici habitatge
Façanes : Pedra
Cobertes : Teulada a doble vessant feta amb teula àrab.
Interior :
Restauracions efectuades : Cap

DESCRIPCIÓ

Edifici civil. Masia de planta rectangular (8x20), coberta a dues vessants, amb el carener perpendicular a la façana, situada al nord. Consta de planta baixa, primer pis i golfes. La façana, per trobar-se la casa assentada al talús, dóna accés al primer pis. La part esquerra de la vessant és més prolongada i presenta dos portals d'arc rebaixat inscrits dins dovelles de pedra, el de sota el carener presenta unes escales d'accés, hi ha petites finestres, cal remarcar la de sota el carener. A ponent presenta dos portals rectangulars a la planta i dues finestres al primer pis. A migdia s'obren dues finestres i una galeria al primer pis. A llevant, donada la prolongació de la vessant esquerra, el mur és gairebé inexistent. El voladís és normal i igual a tots els ràfecs. Cal remarcar, a ponent, una finestra motllurada i un contrafort. Al sector Nord-oest hi ha una cabana amb funcions agrícoles.

DADES HISTÒRIQUES

Masia situada a prop del turó de la Rovira, prop del veïnat de França. Malgrat l'edifici sembla construït entre els segles XVII i XVIII, moment d'expansió del municipi, no tenim cap altra data ni documental ni constructiva que ens permeti ampliar la informació. En els fogatges de la parròquia i terme d'SPINALBES de 1553 hi consta un tal PERE SPINAS, que ens deixa testimoni dels precedents si més no toponímics de la casa.

MOTIUS

Aquest edifici un alt valor històric.

PROTECCIÓ

Àmbits : El conjunt.
Nivell Bé Patrimoni Urbanístic (BPU - Nivell C. Conservació amb reforma condicionada
Entorn Cap

INTERVENCIONS

Necessàries : Cap
Proposades : Cap.
Actuacions permeses :
Modificar interiors i actuacions encaminades a la conservació de l'edifici. En el cas que es trobessin restes arqueològiques: segons decisió de l'autoritat competent, la Generalitat de Catalunya.

USOS

Original : HOSTAL
Actual : Habitatge
Permès : 1a

BIBLIOGRAFIA: Inventari del Patrimoni Arquitectònic de Catalunya

750
700
Can Riber
km 1
715
la Caseta
Masjoan
737
695
Mesalís
km 200
704
Sot dels Matxo
Espinelv
Molí
de Baix
km 1
Túnel
d'Espinelves
Can Para
895

Denominació **MASJOAN**
ÈPOCA **XVI-XVIII**
ESTIL (*Estil eclèctic rural, època moderna.)*
Tipologia **Edifici**

U.T.M. X= 451127,4 Y= 4635502,3
Situació G-543 km 15
Titularitat **Privada**

Protecció patrimonial : **BPU nivell C**
Entorn : No està especialment protegit

DADES URBANÍSTIQUES

Planejament vigent : Pla d'Ordenació Urbanística Municipal.
Classificació sòl : Sòl urbà.
Qualificació : N1
Conservació : Bona

DADES IDENTIFICACIÓ

Règim jurídic : Propietat Privada
Fitxa referència : 26 Catàleg de masies i cases rurals
Tipologia : Edifici habitatge
Façanes : Pedra
Cobertes : Teulada a doble vessant feta amb teula àrab.
Restauracions efectuades : tEULADA

DESCRIPCIÓ

Edifici civil. Masia de planta rectangular, coberta a dues vessants i amb el carener perpendicular a la façana, situada a migdia. Consta de planta baixa, dos pisos i golfes. Es troba assentada en un pendent de sud a nord. La façana, que dóna directament al primer pis, amb un gran portal dovellat i dues finestres a la planta. A la resta hi ha obertures de diferents mides amb ampits motllurats. A la part dreta s'hi adossa un cos rectangular (6 x 18), cobert a una vessant àmplia i un ràfec amb portal a la planta i porxos sostinguts per pilars de pedra al primer pis. A ma dreta s'hi adossa un altre cos de la mateixa llargada i més ample, amb un terrat al primer pis i dependències agrícoles, que junt amb l'altre cos, formen la lliça, tancada per dos pilars amb motllures a manera de capitell. A totes les façanes hi ha diverses finestres emmarcades per carreus de pedra. A la façana de ponent, a nivell del primer i segon pis, s'obren dos nivells de porxos d'arc de mig punt sostinguts per pilars, formant galeries al primer pis, i només a manera de porxos al segon pis.

DADES HISTÒRIQUES

Antic mas que apareix en la documentació del monestir de Sant Llorenç del Munt, així sabem que el 1337 aquest mas, per diferents deixes i compres, pertanyia al prior de la canònica. Així pertanyien al monestir, a més del mas, les seves terres i fins els drets de subjecció personal o de remença. Al segle XIV s'amplià aquest patrimoni i arribaren a posseir tota la parròquia. No sabem si Masjoan quedà despoblat pels estralls de la pesta negra, però en els fogatges del 1553 trobem registrat un tal STEVE TANYEDES alies MASJOAN. En aquesta masia hi va viure el notable naturalista Marià Masferrer i Rierola (1856-1923), convertint el mas en un notable jardí botànic. També s'hi conserven molts ocells dissecats. Actualment és un centre important d'explotació de coníferes, tant pel que fa a planters com a repoblació. Dades constructives, donades pel propietari: -Porxos: 1763-76. -Arrebossat a finals del segle XIX. -

MOTIUS

Aquest edifici un alt valor històric. Conserven documentació des del segle XII.

PROTECCIÓ

Àmbits : El conjunt.
Nivell Bé Patrimoni Urbanístic (BPU - Nivell C. Conservació amb reforma condicionada
Entorn Cap

INTERVENCIONS

Necessàries : Cap
Proposades : Cap.
Actuacions permeses :
Modificar interiors i actuacions encaminades a la conservació de l'edifici. En el cas que es trobessin restes arqueològiques: segons decisió de l'autoritat competent, la Generalitat de Catalunya.

USOS

Original : HOSTAL

Actual : Habitatge
Permès : 1a

BIBLIOGRAFIA: Inventari del Patrimoni Arquitectònic de Catalunya

CAPELLA DE MASJOAN

Categoria	Element Arquitectònic
Adreça	A 1 Km del nucli
Municipi	Espinelves (Osona)
Època	Edat moderna
Utilització	Mas, masies, masoveries
Estil	Obra popular
	41º 52’ 12” N; 2º 24’38” E

DESCRIPCIÓ

Edifici religiós. Capella d'una sola nau, rectangular, coberta a dues vessants i amb el carener perpendicular a la façana, a ponent. La capçalera, que no marca absis externament, es troba a llevant. La façana presenta una portalada d'arc escarser, de pedra picada i datat. Al damunt hi ha un òcul que també duu la data i el capcer és coronat per un campanaret d'espadanya que descansa sobre unes volutes. La campana es troba al centre d'un arc de mig punt, amb un òcul a sobre i rematat amb volutes. Els murs són de pedra basta sense picar i la resta són cecs. Malgrat que alguns murs, sobretot a la part nord, estan coberts d'heura, l'estat de conservació és bo.

NOTÍCIES HISTÒRIQUES

La història de la capella va lligada a la del mas, que es troba a la documentació de Sant Llorenç de Munt de l'any 1337, on consta que pertanyen al patrimoni del monestir tant les terres com les persones. Al segle XVI es troba enregistrat als fogatges de la parròquia i terme, on consta un tal STEVE TANYEDES alies MASJOAN. El mas fou ampliat i reformat al segle XVIII i possiblement fou en aquell moment quan es bastí la capella, a jutjar per les dades del portal. Al segle XX fou reformada i s'hi obrí l'òcul.

PALLISSA DE MASJOAN

Categoria	Element Arquitectònic
Adreça	A 1 Km del nucli
Municipi	Espinelves (Osona)
Utilització	Garatges
Estil	Obra popular
	41º 52’ 13” N; 2º 24’41” E

DESCRIPCIÓ

Edifici civil. Cabana de planta rectangular (14 x 10), coberta a dues vessants, la sud més prolongada, i el carener perpendicular a la façana, situada a ponent. La prolongació del vessant abriga un cos que per la part de la façana ha estat reformat. Consta de planta baixa i pis. La façana presenta dos portals a la planta, un amb llinda de roure i l'altre reformat. Al primer pis i sota el carener hi ha una obertura molt àmplia on es pot observar un gros cavall de fusta i, a la part més baixa, una finestra rectangular. Els murs nord i sud són cecs i a l'est hi ha dos portals rectangulars que donen directament al primer pis, ja que la cabana es troba assentada sobre el desnivell. Només hi ha ràfec a la façana, on el voladís és més ampli i està apuntalat al mur per unes fustes. És remarcable el sistema del carener tot de fusta.

NOTÍCIES HISTÒRIQUES

La història de la cabana va unida a la del mas, que apareix a la documentació del monestir de Sant Llorenç del Munt, on diu que, per diverses deixes i compres, pertanyien a la canònica tant les terres com les persones. També el trobem als fogatges de la parròquia i terme de 1553, on consta STEVE TANYEDES alies MASJOAN. La casa fou reformada i ampliada al segle XVIII i segurament les dependències agrícoles i la pallissa també.

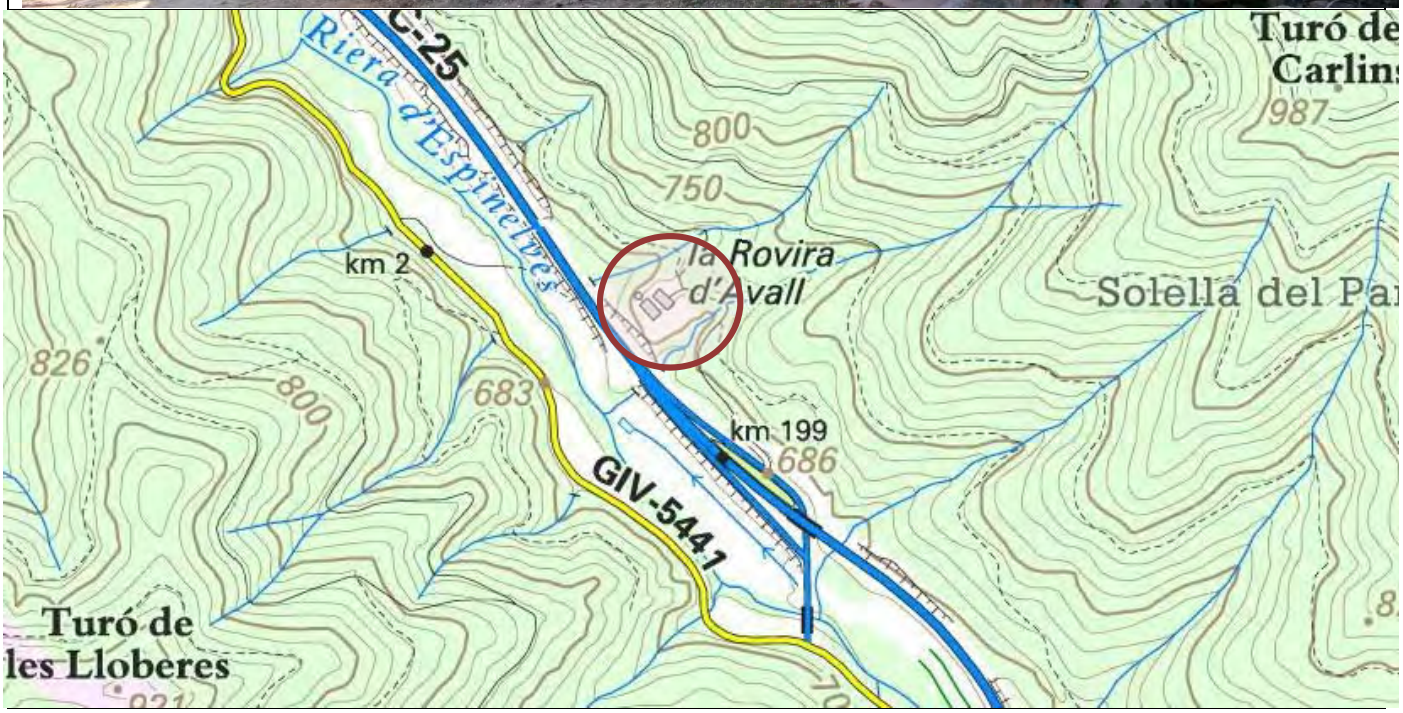
C-25
Riera d'Espinelves
Turó de
Carlins
987
800
750
km 2
la Rovira
d'Avall
Solellà del Par
826
800
683
km 199
686
GIV-5441
Turó de
les Lloberes

Denominació **MASOVERIA DE LA ROVIRA D'AVALL**
ÈPOCA **XVI-XVIII**
ESTIL **(** *Estil eclèctic rural, època moderna.)*
Tipologia **Edifici**

U.T.M. X= :450410,2 Y= 4636262,3
Situació V-5201 Km 17,5 a 1 km esquerre
Titularitat **Privada**

Protecció patrimonial : **BPU nivell C**
Entorn : No està especialment protegit

DADES URBANÍSTIQUES

Planejament vigent : Pla d'Ordenació Urbanística Municipal.
Classificació sòl : Sòl urbà.
Qualificació : N1
Conservació : Bona

DADES IDENTIFICACIÓ

Règim jurídic : Propietat Privada
Fitxa referència : 08 Catàleg de masies i cases rurals
Tipologia : Edifici habitatge
Façanes : Pedra
Cobertes : Teulada a doble vessant feta amb teula àrab.
Interior :
Restauracions efectuades : Cap

DESCRIPCIÓ

Edifici civil. Masia de planta rectangular (20 x 10), coberta a dues vessants i amb el carener paral·lel a la façana, situada al nord, i a pocs metres de la façana gran de la casa gran. Assentada en el desnivell consta de planta baixa i dos pisos. La façana nord presenta tres portals rectangulars que donen directament al primer pis i àmplies obertures al segon pis, destinades segurament a herbera. A ponent s'adossa un cos a una sola vessant, de 4 m d'ample. Al sud hi ha un portal i dues finestres a la planta baixa, tres finestres al primer pis i uns porxos centrals al segon, sostinguts per un pilar que ressegueix verticalment tota la façana. La part est presenta un portal d'arc rebaixat de totxo a la planta i dues finestres al primer pis. En aquest sector hi ha un gran contrafort central i dos laterals recolzant els angles.

DADES HISTÒRIQUES

Masoveria situada davant de la Rovira d'Avall, a la riba dreta de la riera d'Espinelves. La seva història deu anar lligada a la del mas, encara que és difícil de precisar perquè al terme hi ha tres masos amb el mateix nom.

MOTIUS

Aquest edifici un alt valor històric.

PROTECCIÓ

Àmbits : El conjunt.
Nivell Bé Patrimoni Urbanístic (BPU - Nivell C. Conservació amb reforma condicionada
Entorn Cap

INTERVENCIONS

Necessàries : Cap
Proposades : Cap.
Actuacions permeses :
Modificar interiors i actuacions encaminades a la conservació de l'edifici. En el cas que es trobessin restes arqueològiques: segons decisió de l'autoritat competent, la Generalitat de Catalunya.

USOS

Original : HOSTAL
Actual : Habitatge
Permès : 1a

BIBLIOGRAFIA: Inventari del Patrimoni Arquitectònic de Catalunya

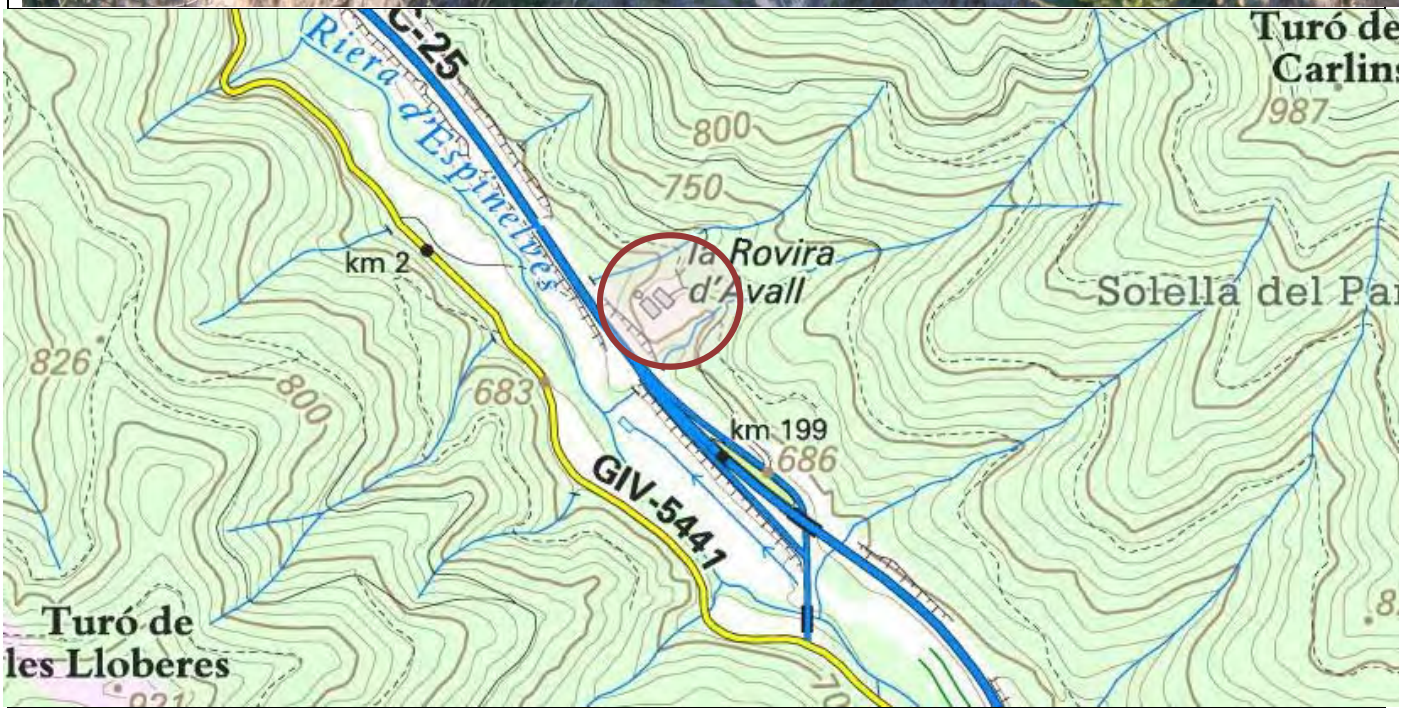
C-25
Riera d'Espinelves
800
750
la Rovira
d'Avall
km 2
826
800
683
km 199
686
GIV-5441
Turó de
les Lloberes
Turó de
Carlins
987
Solella del Par

Denominació **ROVIRA D'AVALL**
ÈPOCA **XVII-XVIII**
ESTIL (*Estil eclèctic rural, època moderna.)*
Tipologia **Edifici**

U.T.M. X= :450410,2 Y= 4636262,3
Situació BV-5201 Km 17,5 a 1 km esquerre
Titularitat **Privada**

Protecció patrimonial : **BPU nivell C**
Entorn : No està especialment protegit

DADES URBANÍSTIQUES

Planejament vigent : Pla d'Ordenació Urbanística Municipal.
Classificació sòl : Sòl urbà.
Qualificació : N1
Conservació : Bona

DADES IDENTIFICACIÓ

Règim jurídic : Propietat Privada
Fitxa referència : 28 Catàleg de masies i cases rurals
Tipologia : Edifici habitatge
Façanes : Pedra
Cobertes : Teulada a doble vessant feta amb teula àrab.
Interior : **RESTAURAT**
Restauracions efectuades : Cap

DESCRIPCIÓ

Edifici civil. Masia de planta rectangular , coberta a dues vessants i amb el carener paral·lel a la façana, situada al sud. Consta de planta baixa i primer pis. La façana presenta un portal dovellat central, dos portals rectangulars amb llinda de fusta i dues finestres a la planta baixa. Al primer pis hi ha quatre finestres i un balcó. La façana oest presenta dues espieres i un cobert adossat a la planta, al nord una porta i un portal a la planta i diverses finestres, a la part central s'hi adossa un cobert a una vessant. A la façana est hi ha dues finestres horitzontals i un portal a la planta. Cal remarcar un balconet amb llinda gòtica i diverses finestretes distribuïdes asimètricament. Al centre d'aquest mur hi ha un gran contrafort i a l'angle sud-est n'hi ha u altre que recolza el mur sud. Malgrat la bellesa d'alguns dels seus elements, la casa es troba abandonada.

DADES HISTÒRIQUES

Masia situada a la riba de la riera d'Espinelves, a la Soleia de la Rovira. Al terme hi ha tres Rovires: la Rovira, a 900 m d'altitud, la Rovira de Dalt, a 800 m d'altitud, i la Rovira d'Avall, a 700 m d'altitud. Estan força distanciades l'una de les altres i no se sap si hi ha relació entre elles. Només hi ha notícies de la Rovira a través dels fogatges de 1553, on s'esmenta a GASPAR SPLUGUES alies ROVIRA. Per la tipologia de "La Rovira" del veïnat de França, no sembla tractar-se de l'actual. També hi ha notícies de que al segle XIV el prior de Sant Llorenç del Munt va comprar masos al cavaller de la Sala de Viladrau i entre ells hi havia els censos i dominis de la Rovira d'Amunt. La notable finestra gòtica fa pensar que fou un mas important però no sabem del cert si es tracta d'algun dels esmentats.

MOTIUS

Aquest edifici un alt valor històric.

PROTECCIÓ

Àmbits : El conjunt.
Nivell Bé Patrimoni Urbanístic (BPU - Nivell C. Conservació amb reforma condicionada
Entorn Cap

INTERVENCIONS

Necessàries : Cap
Proposades : Cap.
Actuacions permeses :
Modificar interiors i actuacions encaminades a la conservació de l'edifici. En el cas que es trobessin restes arqueològiques: segons decisió de l'autoritat competent, la Generalitat de Catalunya.

USOS

Original : HOSTAL
Actual : Habitatge
Permès : 1a

BIBLIOGRAFIA: Inventari del Patrimoni Arquitectònic de Catalunya

Collsesp
900
908
Can Dodes
966
939
Solanells
la Devesa
Torrent del Grèvol
Sot dels Espar
Sot de
Castanyeda de l'Espinàs

Denominació **SOLANELLES**
ÈPOCA **XVI-XVIII**
ESTIL (*Estil eclèctic rural, època moderna.)*
Tipologia **Edifici**

U.T.M. X= 452087,2 Y= 4637335,3
Situació G-543 km 15
Titularitat **Privada**

Protecció patrimonial : **BPU nivell C**
Entorn : No està especialment protegit

DADES URBANÍSTIQUES

Planejament vigent : Pla d'Ordenació Urbanística Municipal.
Classificació sòl : Sòl urbà.
Qualificació : N1
Conservació : Bona

DADES IDENTIFICACIÓ

Règim jurídic : Propietat Privada
Fitxa referència : 29 Catàleg de masies i cases rurals
Tipologia : Edifici habitatge
Façanes : Pedra
Cobertes : Teulada a doble vessant feta amb teula àrab.
Interior :
Restauracions efectuades : Cap

DESCRIPCIÓ

Edifici civil. Masia de planta rectangular, coberta a dues vessants i amb el carener perpendicular a la façana, situada a llevant. Consta de planta baixa i un pis. S troba assentada damunt un desnivell i la vessant de la part dreta és més prolongada. A la planta baixa hi ha quatre portals rectangulars (un de tapiat) amb llindes de roure i dus finestres. Al primer pis hi ha dos finestres més. Al sud hi ha petites obertures a la plata baixa i quatre al pis, una amb ampit de pedra. A ponent les obertures estan distribuïdes de manera asimètrica amb tres portals i dues finestres amb reixa a diferent alçada a la planta i dues finestres de pedra amb carteles al primer pis. El voladís és regular i no gaire ampli a totes les façanes. Al nord presenta un portal rectangular amb llinda de roure i una finestra. L'estat de conservació és bo.

DADES HISTÒRIQUES

Masia situada a uns 900 m d'altitud, al marge dret del torrent del Grèvol. No tenim cap dada constructiva que ens permeti situar-la històricament, per bé que en els fogatges de 1553 del terme hi consta un tal "Jaume Solanes", però no podem determinar que ell fos un dels avantpassats que habités el mas, encara que no hi ha cap altra casa dins el terme que actualment respongui a aquest topònim. Podem aventurar-nos però, a dir que potser va ser construïda en època d'expansió del terme, entre els segles XVII i XVIII. Actualment s'està habilitant com a casa de colònies , desmereixent l'estructura primitiva.

MOTIUS
Aquest edifici un alt valor històric.

PROTECCIÓ

Àmbits : El conjunt.
Nivell Bé Patrimoni Urbanístic (BPU - Nivell C. Conservació amb reforma condicionada
Entorn Cap

INTERVENCIONS

Necessàries : Cap
Proposades : Cap.
Actuacions permeses :
Modificar interiors i actuacions encaminades a la conservació de l'edifici. En el cas que es trobessin restes arqueològiques: segons decisió de l'autoritat competent, la Generalitat de Catalunya.

USOS

Original : HOSTAL
Actual : Habitatge
Permès : 1a

BIBLIOGRAFIA: Inventari del Patrimoni Arquitectònic de Catalunya

Molí
de Baix
km 1
Can Paraire
800
900
850
Túnel
oinelves
GI-544
Salou
km 201
732
867
la Balma
731
Creu

Denominació **SALOU**

U.T.M. X= 452165,2 Y= 4634932,6

ÈPOCA **XVI-XVIII**

Situació G-543 km 15

ESTIL (*Estil eclèctic rural, època moderna.)*

Tipologia **Edifici**

Titularitat **Privada**

Protecció patrimonial : **BPU nivell C**

Entorn : No està especialment protegit

DADES URBANÍSTIQUES

Planejament vigent : Pla d'Ordenació Urbanística Municipal.
Classificació sòl : Sòl urbà.
Qualificació : N1
Conservació : Bona

DADES IDENTIFICACIÓ

Règim jurídic : Propietat Privada
Fitxa referència : 08 Catàleg de masies i cases rurals
Tipologia : Edifici habitatge
Façanes : Pedra
Cobertes : Teulada a doble vessant feta amb teula àrab.
Interior :
Restauracions efectuades : Cap

DESCRIPCIÓ

Edifici civil. Masia de planta rectangular (10 x 15 m), coberta a dues vessants i amb el carener paral·lel a la façana, situada al nord. Consta de planta baixa i un pis. La façana presenta un portal i una finestra a la planta baixa i dues finestres al primer pis. La façana oest només presenta una finestra al primer pis, en aquest sector dóna al desnivell i per tant el mur és més alt. La façana sud presenta un portal i una finestra a la planta i una finestra al primer pis. En aquest sector s'aprecia una reparació moderna del mur, amb totxana. A la part est hi ha un portal a cada costat de la pallissa adossada, coberta a una sola vessant, amb una porteta al mur sud i sense mur a la part nord. Cal remarcar la xemeneia situada al mig del carener, amb una teuladeta a dues vessants. L'estat de conservació és regular.

DADES HISTÒRIQUES

Masia situada al marge dret del sot de Salou, entre la Balma i Cal rovira. Està situada al barri de la Creu i, com altres masies de la zona, és possible que es construís durant l'expansió del nucli, entre els segles XVII i XVIII.

És masoveria del mas la Balma, documentat des del segle XIV.

MOTIUS

Aquest edifici un alt valor històric.

PROTECCIÓ

Àmbits : El conjunt.
Nivell Bé Patrimoni Urbanístic (BPU - Nivell C. Conservació amb reforma condicionada
Entorn Cap

INTERVENCIONS

Necessàries : Cap
Proposades : Cap.
Actuacions permeses :
Modificar interiors i actuacions encaminades a la conservació de l'edifici. En el cas que es trobessin restes arqueològiques: segons decisió de l'autoritat competent, la Generalitat de Catalunya.

USOS

Original : HOSTAL
Actual : Habitatge
Permès : 1a

BIBLIOGRAFIA: Inventari del Patrimoni Arquitectònic de Catalunya

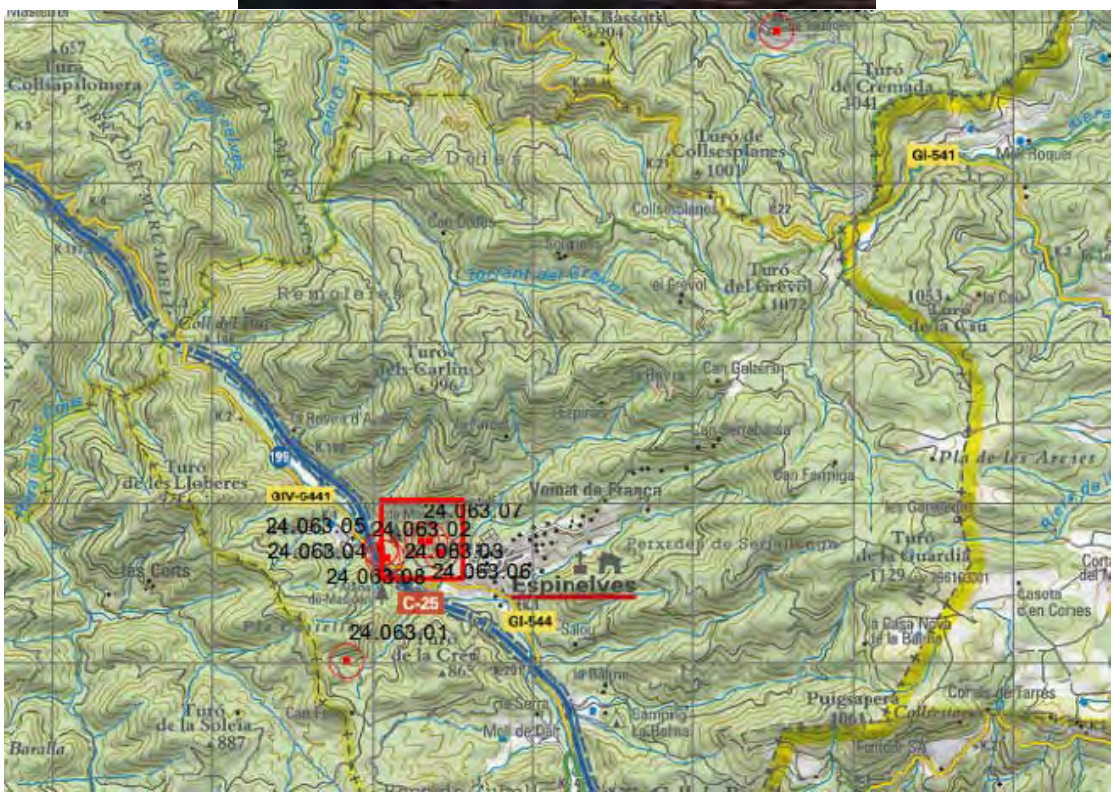
Turó de Collsapilomera
Turó de Cremada
1041
Turó de Collsesplanes
1001
GI-541
Turó del Grevol
1072
Turó de la Cau
Turó dels Carlins
Turó de les Lloberes
GIV-6441
Veinat de França
24.063.07
24.063.05
24.063.02
24.063.04
24.063.03
24.063.08
24.063.06
24.063.01
Espinelves
C-25
GI-544
Turó de la Guardia
Casota d'en Cornes
Puigsaner
Corts de Tarrés
Turó de la Soleia
887
Baralla

Denominació	**SEQUOIA**	U.T.M.	**X: 451309 Y: 4635770 Altitud: 700**
Època	**XIX**	Situació	**Finca Masjoan, carretera GI-544 Espinelves**
Tipologia	**Arbre Monumental**	Titularitat	**Privada**

Protecció patrimonial : **AM (arbre monumental)**

DADES URBANÍSTIQUES

Planejament vigent: Pla d'Ordenació Urbanística Municipal
Classificació sòl : Sòl no urbanitzable
Qualificació : Zona 1a

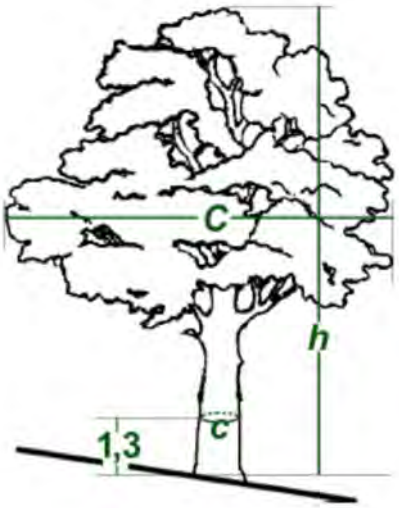

DADES IDENTIFICACIÓ

Protecció existent : **Ordre 1992.12.03 (DOGC 1687, 1992.12.28)**
Matrícula : **AM 24.063.07**
Règim jurídic : Propietat Privada
Tipologia : **Espècimen vegetal monumental**
Elements : ***Sequoiadendron giganteum***
Conservació : Bona.
Alçària total (h) 38,00 m.
Volt de canó (c) 5,89 m.
Capçada mitjana (C) 18,90 m.

DESCRIPCIÓ

És un dels arbres monumentals declarats dins de la finca de Masjoan. A Masjoan hi trobem la major concentració d'arbres monumentals de Catalunya, es tracta d'una arbreda formada per un gran nombre de coníferes plantades majoritàriament per Marià Masferrer entre 1860-1911. Moltes superen els 40 m d'alçària.

Aquesta és la sequoia gegant de més volt de canó mesurat a Catalunya. Va ser plantada el 1911, juntament amb un grup de nou exemplars pel propietari i naturista Marià Masferrer.

La Sequoia es troba uns 90 m al NE de la casa.

NOTÍCIES

Masjoan està situat el terme municipal d'Espinelves a tocar la carretera GI-544 que enllaça amb l'Eix transversal C-25 a les sortides 199 (Espinelves Viladrau)

MOTIUS

Catalogat com arbre monumental. Forma part del grup d'arbres monumentals declarats dins de la finca de Masjoan.

PROTECCIÓ

Àmbits Conservar l'entorn.
Nivell Conservació com arbre monumental catalogat.
Entorn Protegit urbanísticament.

INTERVENCIONS

Necessàries Manteniment
Proposades Sanejament de l'entorn i senyalització.
Actuacions permeses Manteniment

USOS

Original Arbre
Actual Arbre monumental
Permès (Culturals)

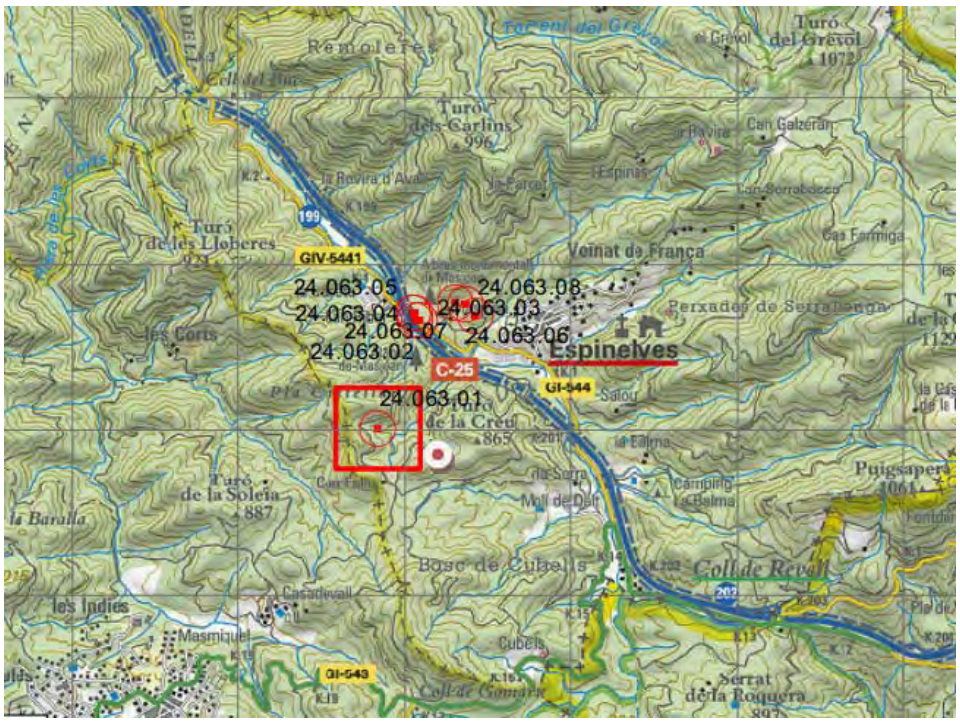
24.063.05
24.063.08
24.063.04
24.063.03
24.063.07
24.063.06
24.063.02
24.063.01
GIV-5441
C-25
GI-544
GI-543
Espinelves
Veinat de França
Turó del Grèvol
Turó de les Lloberes
Turó de la Soleia
Turó de la Creu
Turó dels Carlins
Remoleres
Puigsaperà
Coll de Revall
Bosc de Cubells
les Indies
Masmiquel
Serrat de la Roquera

Denominació	**ALZINA**	U.T.M.	**X= 450839 Y= 4635008 Altitud: 750**
Època	**XIX**	Situació	**Finca Masjoan, carretera GI-544 Espinelves**
Tipologia	**Arbre Monumental**	Titularitat	**Privada**

Protecció patrimonial : **AM (arbre monumental)**

DADES URBANÍSTIQUES

Planejament vigent: Pla d'Ordenació Urbanística Municipal
Classificació sòl : Sòl no urbanitzable
Qualificació : Zona 1a

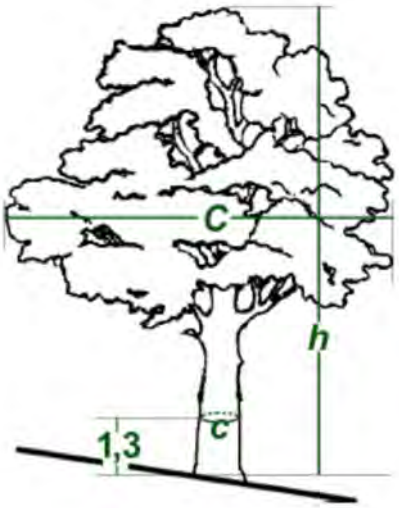

DADES IDENTIFICACIÓ

Protecció existent : Ordre 1992.12.03 (DOGC 1687, 1992.12.28)
Matrícula : **AM 24.063.01**
Règim jurídic : Propietat Privada
Tipologia : **Espècimen vegetal monumental**
Elements : *Quercus ilex* subsp. *ilex*
Conservació : Bon estat
Alçària total (h) 29,50 m.
Volt de canó (c) 3,12 m.
Capçada mitjana (C) 16,30 m.

DESCRIPCIÓ

Aquesta alzina gegant està catalogada com la que té el volt de canò mes gran mesurat a Catalunya.
Es situa a 800 m al SSW de l'Arborètum de Masjoan a l'altre banda de la carretera GI-544.

NOTÍCIES

És un dels arbres monumentals declarats dins de la finca de Masjoan. A Masjoan hi trobem la major concentració d'arbres monumentals de Catalunya, es tracta d'una arbreda formada per un gran nombre de coníferes plantades majoritàriament per Marià Masferrer entre 1860-1911. Moltes superen els 40 m d'alçària.
En aquest cas, és un planifoli, l'Alzina de Masjoan, que destaca per ser la més alta de Catalunya.

MOTIUS

Catalogat com arbre monumental. Forma part del grup d'arbres monumentals declarats dins de la finca de Masjoan.

PROTECCIÓ

Àmbits Conservar l'entorn.
Nivell Conservació com arbre monumental catalogat.
Entorn Protegit urbanísticament.

INTERVENCIONS

Necessàries Manteniment
Proposades Sanejament de l'entorn i senyalització.
Actuacions permeses Manteniment

USOS

Original Arbre
Actual Arbre monumental
Permès (Culturals)

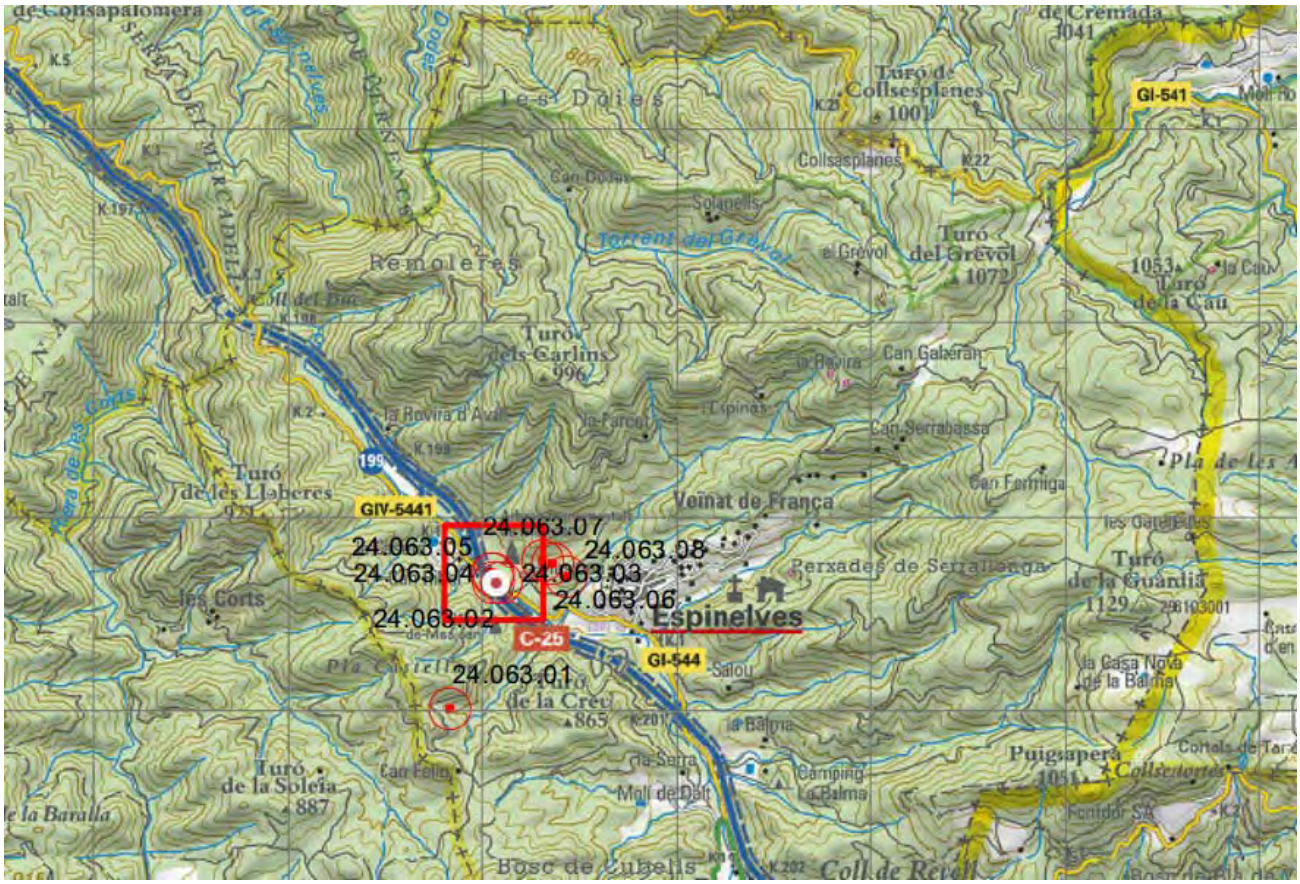
24.063.07
24.063.05
24.063.08
24.063.04
24.063.03
24.063.06
24.063.02
24.063.01
Espinelves
C-25
GI-544
GI-541
GIV-5441
Les Doies
Remoleres
Turó de Collsesplanes
Turó del Grèvol
Turó dels Carlins
Turó de la Caú
Turó de les Llaberes
Veinat de França
Perxades de Serrallonga
Turó de la Guàdia
Turó de la Soleia
Puigsaperà
Les Corts
Bosc de Cubells
Coll de Revell

Denominació	**AURÓ DE MASJOAN**	U.T.M.	**X= 451363 Y= 4635760 Altitud: 700**
Època	**XIX**	Situació	**Finca Masjoan, carretera GI-544 Espinelves**
Tipologia	**Arbre Monumental**	Titularitat	**Privada**

Protecció patrimonial : **AM (arbre monumental)**

DADES URBANÍSTIQUES

Planejament vigent: Pla d'Ordenació Urbanística Municipal
Classificació sòl : Sòl no urbanitzable
Qualificació : Zona 1a

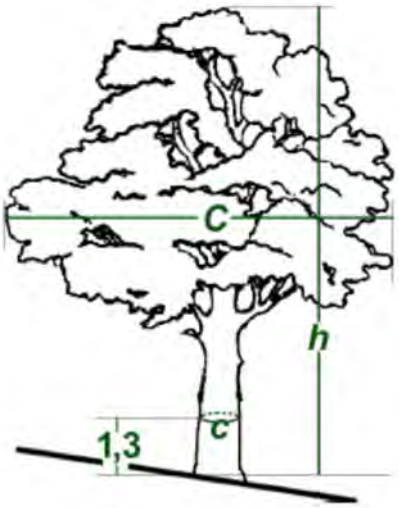

DADES IDENTIFICACIÓ

Protecció existent : Ordre 1992.12.03 (DOGC 1687, 1992.12.28)
Matrícula : **AM 24.063.03**
Règim jurídic : Propietat Privada
Tipologia : **Espècimen vegetal monumental**
Elements : ***Acer campestre***
Conservació : Bon estat
Alçària total (h) 18,50 m.
Volt de canó (c) 2,45 m.
Capçada mitjana (C) 14,20 m.

DESCRIPCIÓ

Era l'auró més alt mesurat a Catalunya. Morí el 1996.
L'Auró es troba a 150 m al NW de la casa, al marge dret de la riera d'Espinelves

NOTÍCIES

Va ser plantada el 1911, juntament amb un grupde nou exemplars pel propietari i naturalista Marià Masferrer.
En la finca de Masjoan es pot trobar la major concentració d'arbres monumentals de Catalunya, es tracta d'una arbreda formada per un gran nombre de coníferes plantades majoritàriament entre 1860-1911. Moltes d'elles superen els 40 m d'alcària.

MOTIUS

Catalogat com arbre monumental. Forma part del grup d'arbres monumentals declarats dins de la finca de Masjoan.

PROTECCIÓ

Àmbits Conservar l'entorn.
Nivell Conservació com arbre monumental catalogat.
Entorn Protegit urbanísticament.

INTERVENCIONS

Necessàries Manteniment
Proposades Sanejament de l'entorn i senyalització.
Actuacions permeses Manteniment

USOS

Original Arbre
Actual Arbre monumental
Permès (Culturals)

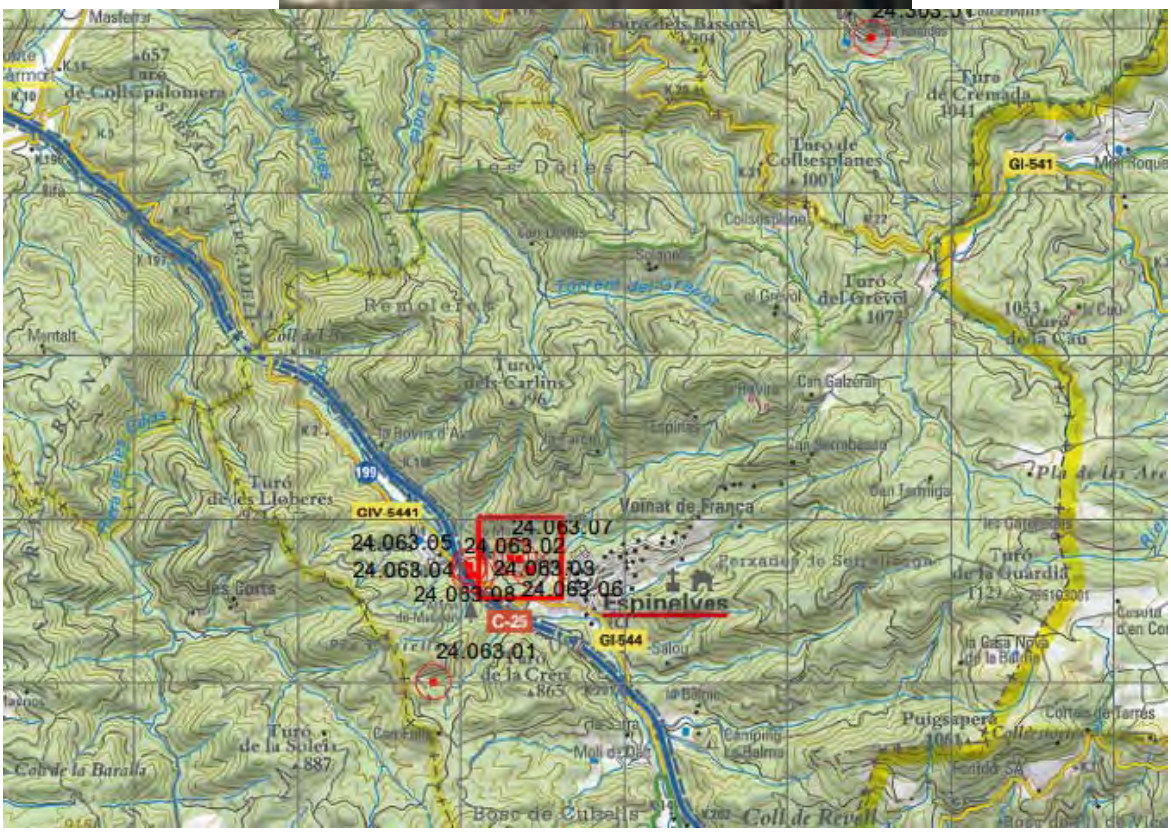
24.063.01
24.063.02
24.063.03
24.063.04
24.063.05
24.063.06
24.063.07
24.063.08
Espinelves
C-25
GI-544
GI-541
GIV-5441
Turó de Collsesplanes
Turó de Crémada
Turó del Grèvol
Turó de la Guardia
Turó de la Soleia
Turó de les Lloberes
Turó dels Carlins
Turó de la Cau
Les Dotes
Remolers
Voinat de França
Puigsaperó
Coll de Revell
Coll de la Batalla
Bosc de Cubalis

Denominació	**AVET DE MASJOAN**	U.T.M.	**X= 451363 Y= 4635760 Altitud: 700**
Època	**XIX**	Situació	**Finca Masjoan, carretera GI-544 Espinelves**
Tipologia	**Arbre Monumental**	Titularitat	**Privada**

Protecció patrimonial : **AM (arbre monumental)**

DADES URBANÍSTIQUES

Planejament vigent: Pla d'Ordenació Urbanística Municipal
Classificació sòl : Sòl no urbanitzable
Qualificació : Zona 1a

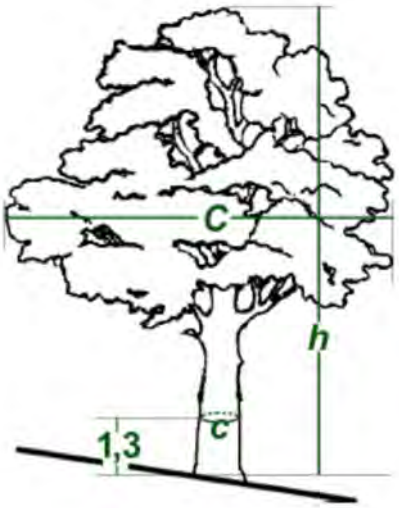

DADES IDENTIFICACIÓ

Protecció existent : Ordre 1992.12.03 (DOGC 1687, 1992.12.28)
Matrícula : **AM 24.063.06**
Règim jurídic : Propietat Privada
Tipologia : **Espècimen vegetal monumental**
Elements : ***Abies alba***
Conservació : Bon estat
Alçària total (h) 39,00 m.
Volt de canó (c) 3,00 m.
Capçada mitjana (C) 16,30 m.

DESCRIPCIÓ

És l'avet més alt mesurat a Catalunya..
Situat a 150 metres al nord de la casa, després de les sequoies.. Presenta una ferida a la base del tronc.

NOTÍCIES

Va ser plantada el 1911, juntament amb un grupde nou exemplars pel propietari i naturalista Marià Masferrer.
En la finca de Masjoan es pot trobar la major concentració d'arbres monumentals de Catalunya, es tracta d'una arbreda formada per un gran nombre de coníferes plantades majoritàriament entre 1860-1911. Moltes d'elles superen els 40 m d'alcària.

MOTIUS

Catalogat com arbre monumental. Forma part del grup d'arbres monumentals declarats dins de la finca de Masjoan.

PROTECCIÓ

Àmbits Conservar l'entorn.
Nivell Conservació com arbre monumental catalogat.
Entorn Protegit urbanísticament.

INTERVENCIONS

Necessàries Manteniment
Proposades Sanejament de l'entorn i senyalització.
Actuacions permeses Manteniment

USOS

Original Arbre
Actual Arbre monumental
Permès (Culturals)

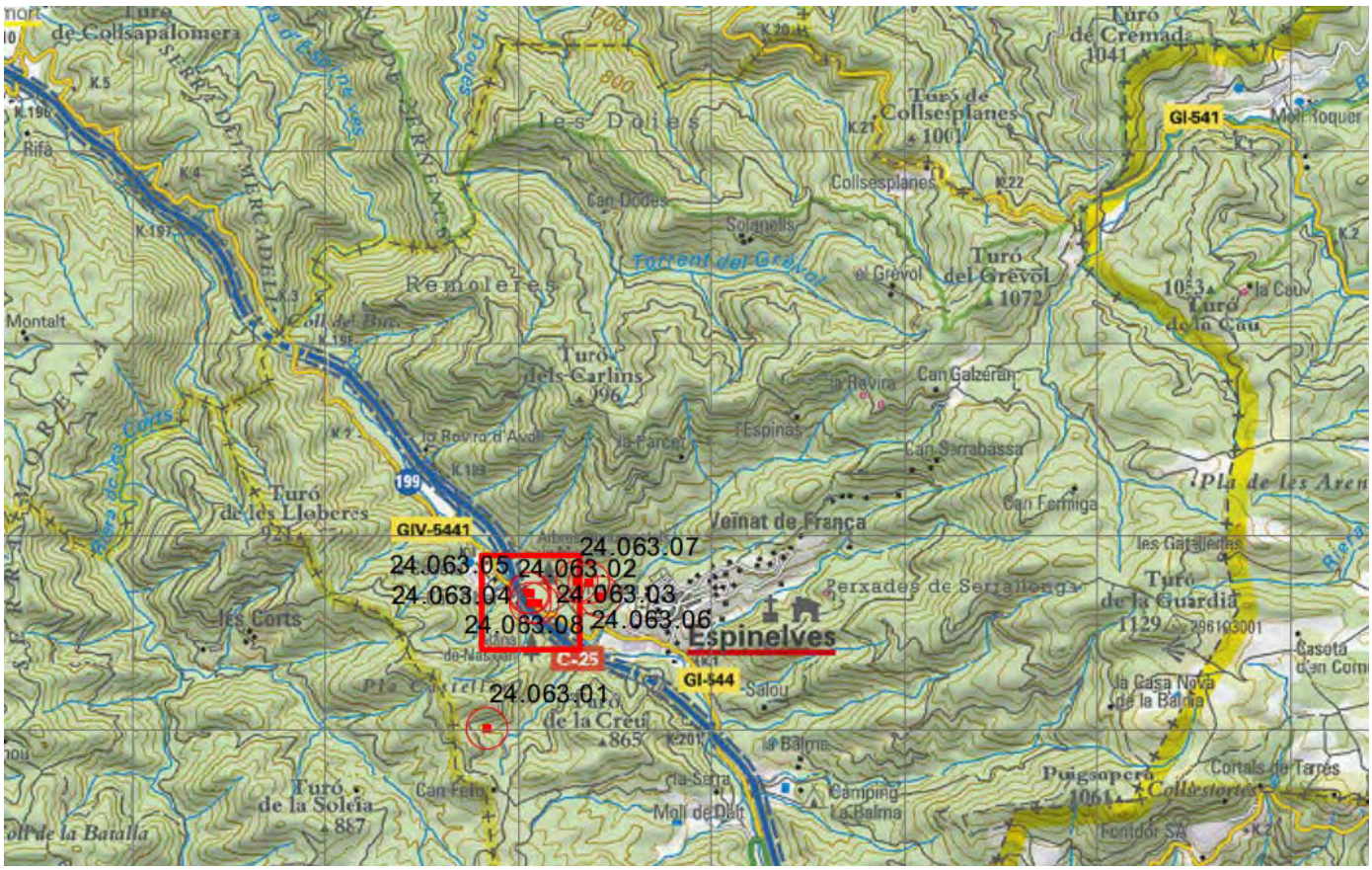
Turó de Collsapalomera
Rifà
Montalt
Les Doiles
Remoleres
Turó dels Carlins
Turó de les Lloberes
Turó de Collsesplanes
Collsesplanes
Turó del Grevol
Turó de Cremada
Turó de la Caú
Turó de la Guardia
Turó de la Creu
Turó de la Soleia
Veinat de França
Perxades de Serrallonga
Espinelves
Salou
La Balma
Camping La Balma
Molí de Dalt
Puigsaperó
Collestortes
Casota d'en Corm
Pla de les Aren
Les Corts
Can Galzeran
Can Serrabassa
Can Formiga
Can Dodes
Solanells
Torrent del Grevol
GI-541
GI-544
GIV-5441
C-25
199
24.063.01
24.063.02
24.063.03
24.063.04
24.063.05
24.063.06
24.063.07
24.063.08

Denominació	**TIL·LER DE MASJOAN**	U.T.M.	**X= 451061 Y= 451061 Altitud: 700**
Època	**XIX**	Situació	**Finca Masjoan, carretera GI-544 Espinelves**
Tipologia	**Arbre Monumental**	Titularitat	**Privada**

Protecció patrimonial : **AM (arbre monumental)**

DADES URBANÍSTIQUES

Planejament vigent: Pla d'Ordenació Urbanística Municipal
Classificació sòl : Sòl no urbanitzable
Qualificació : Zona 1a

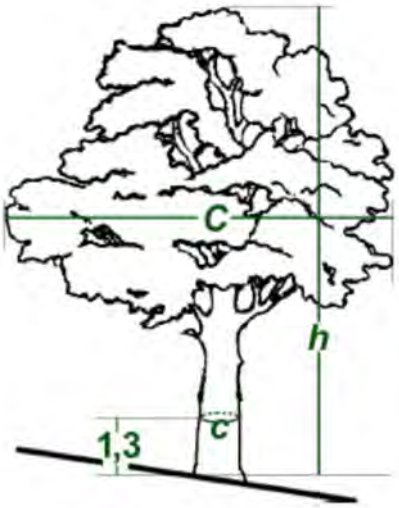

DADES IDENTIFICACIÓ

Protecció existent : Ordre 1992.12.03 (DOGC 1687, 1992.12.28)
Matrícula : **AM 24.063.02**
Règim jurídic : Propietat Privada
Tipologia : **Espècimen vegetal monumental**
Elements : ***Tilia platyphyllos***
Conservació : Bon estat
Alçària total (h) 30,50 m.
Volt de canó (c) 2,95 m.
Capçada mitjana (C) 21,90 m.

DESCRIPCIÓ

És el castanyer d'índia més gruixut de Catalunya, però també destaca per la seva bellesa i alçària..
El Til·ler es troba a 170 m al W de la casa, al marge esquerra de la riera d'Espinelves.

NOTÍCIES

En aquest cas, és un planifoli, el Til·ler de Masjoan, plantat el 1860.
En la finca de Masjoan es pot trobar la major concentració d'arbres monumentals de Catalunya, es tracta d'una arbreda formada per un gran nombre de coníferes plantades majoritàriament entre 1860-1911. Moltes d'elles superen els 40 m d'alcària.

MOTIUS

Catalogat com arbre monumental. Forma part del grup d'arbres monumentals declarats dins de la finca de Masjoan.

PROTECCIÓ

Àmbits Conservar l'entorn.
Nivell Conservació com arbre monumental catalogat.
Entorn Protegit urbanísticament.

INTERVENCIONS

Necessàries Manteniment
Proposades Sanejament de l'entorn i senyalització.
Actuacions permeses Manteniment

USOS

Original Arbre
Actual Arbre monumental
Permès (Culturals)

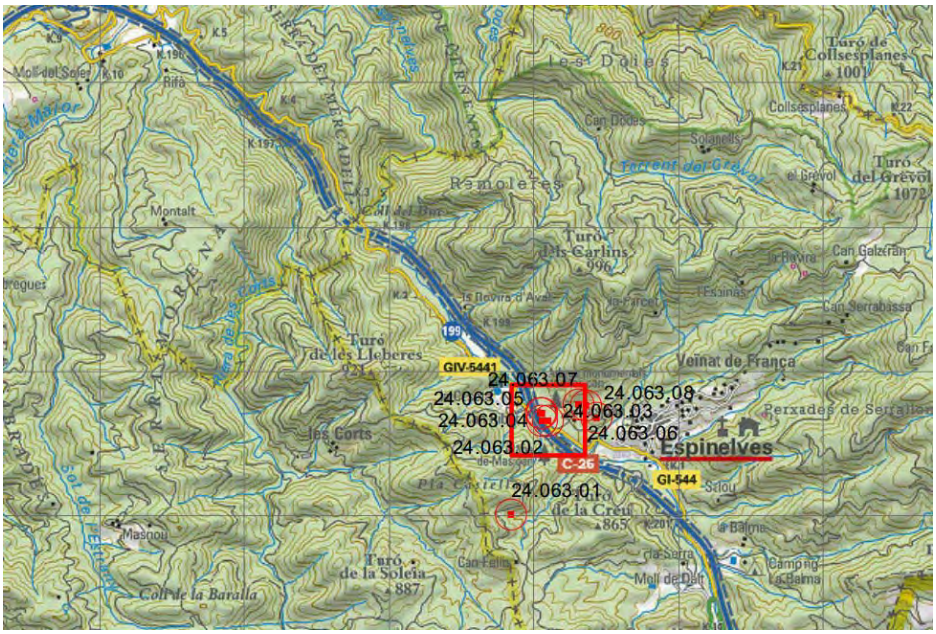
24.063.07
24.063.05
24.063.08
24.063.04
24.063.03
24.063.06
24.063.02
24.063.01
GIV-5441
C-25
GI-544
Les Dues
Turó de Collsesplanes
Collsesplanes
Can Dodes
Solanells
Turó del Grevol
Remolers
Turó dels Carlins
Montalt
Can Galzeran
Can Serrabassa
Turó de les Lloberes
Veinat de França
Perxades de Serrallo
Espinelves
Les Corts
Pla Coitell
Turó de la Creu
Masnou
Turó de la Soleia
Coll de la Baralla
Can Falla
Mol de Dalt
Camping La Balma

Denominació	**TEIX**	U.T.M.	**X= 451050 Y= 4635713 Altitud: 700**
Època	**XIX**	Situació	**Finca Masjoan, carretera GI-544 Espinelves**
Tipologia	**Arbre Monumental**	Titularitat	**Privada**

Protecció patrimonial : **AM (arbre monumental)**

DADES URBANÍSTIQUES

Planejament vigent: Pla d'Ordenació Urbanística Municipal
Classificació sòl : Sòl no urbanitzable
Qualificació : Zona 1a

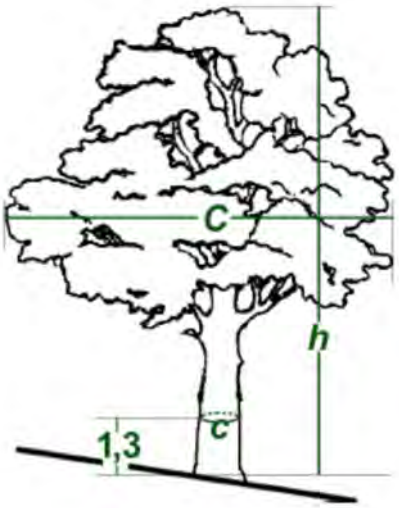

DADES IDENTIFICACIÓ

Protecció existent : Ordre 1992.12.03 (DOGC 1687, 1992.12.28)
Matrícula : **AM 24.063.04**
Règim jurídic : Propietat Privada
Tipologia : **Espècimen vegetal monumental**
Elements : *Taxus baccata*
Conservació : Bó.
Alçària total (h) 17,50 m.
Volt de canó (c) 1,95 m.
Capçada mitjana (C) 15,10 m.

DESCRIPCIÓ

El Teix de Masjoan, que va ser plantat el 1860, ha patit les conseqüències de la compactació del sòl degut al transport pessant durant les obres de l'eix transversal.
El teix Castanyer es troba a uns 150 m al NW de la casa, al marge dret de la Riera d'Espinelves.

NOTÍCIES

En la finca de Masjoan es pot trobar la major concentració d'arbres monumentals de Catalunya, es tracta d'una arbreda formada per un gran nombre de coníferes plantades majoritàriament entre 1860-1911. Moltes d'elles superen els 40 m d'alcària.

MOTIUS

Catalogat com arbre monumental. Forma part del grup d'arbres monumentals declarats dins de la finca de Masjoan.

PROTECCIÓ

Àmbits Conservar l'entorn.
Nivell Conservació com arbre monumental catalogat.
Entorn Protegit urbanísticament.

INTERVENCIONS

Necessàries Manteniment
Proposades Sanejament de l'entorn i senyalització.
Actuacions permeses Manteniment

USOS

Original Arbre
Actual Arbre monumental
Permès (Culturals)

GI-541
Collsesplanes
Turó del Gregol
Remolaires
Turó dels Carlins
Can Galzeran
Turó de les Llaberes
GI-5441
Veinat de França
24.063.07
24.063.05
24.063.08
24.063.04
24.063.03
24.063.06
24.063.02
Espinelves
C-25
GI-544
24.063.01
Turó de la Guàrdia
Turó de la Creu
Turó de la Soleia
Puigsaperà
Coll de Revall

Denominació	**CEDRA**	U.T.M.	**X= 451430 Y= 4635686 Altitud: 700**
Època	**XIX**	Situació	**Finca Masjoan, carretera GI-544 Espinelves**
Tipologia	**Arbre Monumental**	Titularitat	**Privada**

Protecció patrimonial : **AM (arbre monumental)**

DADES URBANÍSTIQUES

Planejament vigent: Pla d'Ordenació Urbanística Municipal
Classificació sòl : Sòl no urbanitzable
Qualificació : Zona 1a

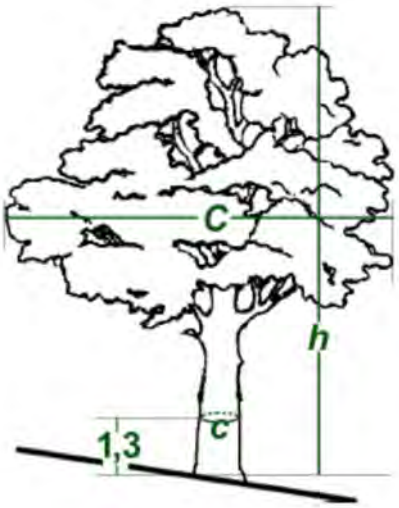

DADES IDENTIFICACIÓ

Protecció existent : Ordre 1992.12.03 (DOGC 1687, 1992.12.28)
Matrícula : **AM 24.063.08**
Règim jurídic : Propietat Privada
Tipologia : **Espècimen vegetal monumental**
Elements : ***Cedrus atlantica***
Conservació : Bon estat
Alçària total (h) 36,50 m.
Volt de canó (c) 3,66 m.
Capçada mitjana (C) 20,00 m.

DESCRIPCIÓ

A El cedre de l'Atles més alt mesurat a Catalunya.
Des de la Casa Masjoan, camí de la dreta 360 m. El Cedre es troba al marge esquerre del camí.

NOTÍCIES

Va ser plantada el 1911, juntament amb un grupde nou exemplars pel propietari i naturalista Marià Masferrer.
En la finca de Masjoan es pot trobar la major concentració d'arbres monumentals de Catalunya, es tracta d'una arbreda formada per un gran nombre de coníferes plantades majoritàriament entre 1860-1911. Moltes d'elles superen els 40 m d'alcària.

MOTIUS

Catalogat com arbre monumental. Forma part del grup d'arbres monumentals declarats dins de la finca de Masjoan.

PROTECCIÓ

Àmbits Conservar l'entorn.
Nivell Conservació com arbre monumental catalogat.
Entorn Protegit urbanísticament.

INTERVENCIONS

Necessàries Manteniment
Proposades Sanejament de l'entorn i senyalització.
Actuacions permeses Manteniment

USOS

Original Arbre
Actual Arbre monumental
Permès (Culturals)

Castanyer d'India
de Masjoan

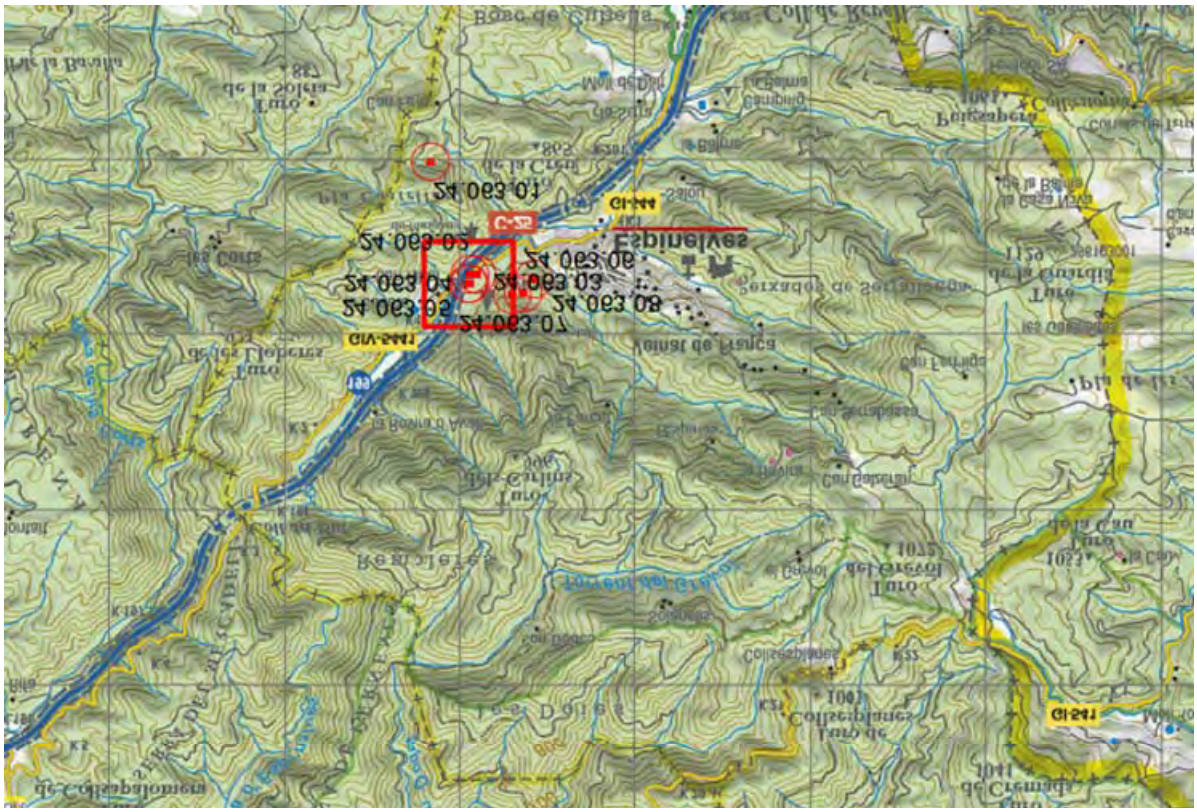

Denominació	**CASTANYER D'ÍNDIES**	U.T.M.	**X= 451050 Y= 4635713 Altitud: 700**
Època	**XIX**	Situació	**Finca Masjoan, carretera GI-544 Espinelves**
Tipologia	**Arbre Monumental**	Titularitat	**Privada**

Protecció patrimonial : **AM (arbre monumental)**

DADES URBANÍSTIQUES

Planejament vigent: Pla d'Ordenació Urbanística Municipal
Classificació sòl : Sòl no urbanitzable
Qualificació : Zona 1a

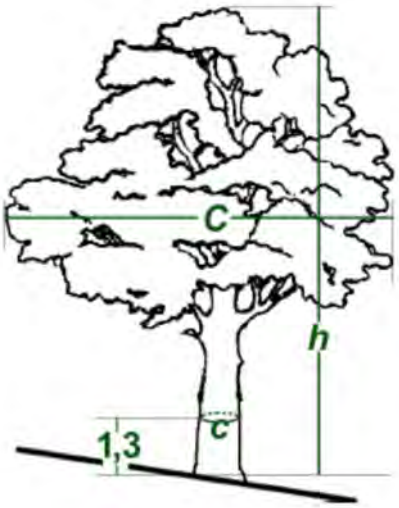

DADES IDENTIFICACIÓ

Protecció existent : Ordre 1992.12.03 (DOGC 1687, 1992.12.28)
Matrícula : **AM 24.063.05**
Règim jurídic : Propietat Privada
Tipologia : **Espècimen vegetal monumental**
Elements : ***Aesculus hippocastanum***
Conservació : Mort l'any 2004.
Alçària total (h) 23,00 m.
Volt de canó (c) 3,55 m.
Capçada mitjana (C) 12,20 m.

DESCRIPCIÓ

És un planifoli, el Castanyer d'Índia, que destaca per ser el més gruixut de Catalunya. Originalment presentava tres grans branques que es separaven a 1,5 metres, però fa anys, per una ventada se'n trencaren dues.
Morí l'any 2004. S'ha convertit en un suport per un nidal. El Castanyer es troba a uns 150 m al NW de la casa, al marge dret de la Riera d'Espinelves.

NOTÍCIES

En la finca de Masjoan es pot trobar la major concentració d'arbres monumentals de Catalunya, es tracta d'una arbreda formada per un gran nombre de coníferes plantades majoritàriament entre 1860-1911. Moltes d'elles superen els 40 m d'alcària.

MOTIUS

Catalogat com arbre monumental. Forma part del grup d'arbres monumentals declarats dins de la finca de Masjoan.

PROTECCIÓ

Àmbits Conservar l'entorn.
Nivell Conservació com arbre monumental catalogat.
Entorn Protegit urbanísticament.

INTERVENCIONS

Necessàries Manteniment
Proposades Sanejament de l'entorn i senyalització.
Actuacions permeses Manteniment

USOS

Original Arbre
Actual Arbre monumental
Permès (Culturals)