PLA D'ORDENACIÓ URBANÍSTICA MUNICIPAL

PLÀNOL: 3.1

Maià de Montcal
Les Carreres
Pocatarina
Santa Magdalena
Bosc de Can Coma
Pla de Can Pou
Pla de la Salina
Camps de Can Janassa
Pla de Cadamont
Pla de Can Farigola
Bosc de Can Janassa
Pla de Mart
Camps de Can Tasi
Camps de Can Coromines
Camping Masia Can Comas
Pla de Cal Pagès
Pla de Sant Benet
Camps de Can Cadamunt
Bosc de Can Cavallers
Bosc de Can Tegar
Bosc de Sant Pim
Bosc de Can Alzina
Bosc de Can Hospital
Bosc de Can Quer
Bosc de Can Pou
Bosc de Can Tasi
Bosc de Can Janassa
Camps de Can Janassa
Camps de Can Rosés
Camps de Can Jonqueres
Camps de Can Ramis
Camps de Can Alzina
Camps de Can Cadamunt
Camps de Can Tasi
Camps de Can Coromines
Camps de Can Tegar
Camps de Can Pou
Camps de Can Cavallers
Camps de Can Alzina
Camps de Can Jonqueres
Camps de Can Rosés
Camps de Can Ramis
Camps de Can Cadamunt
Camps de Can Tasi
Camps de Can Coromines
Camps de Can Tegar
Camps de Can Janassa

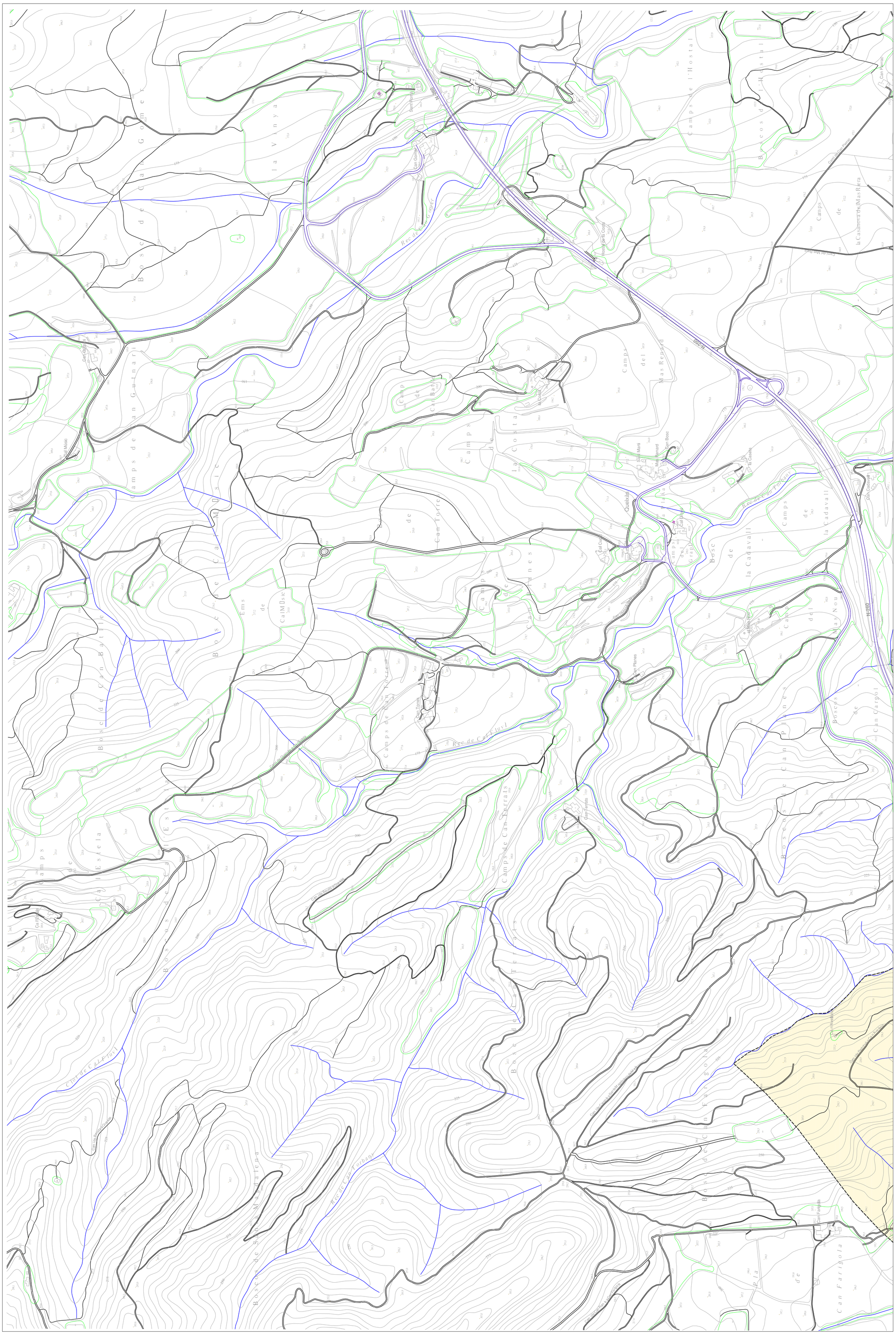
Bosc de Can Gomet
Camps de Can Guinart
Camps de la Vinya
Bosc de Can Batlle
Bosc de Can Modic
Emms de Can Modic
Camps de Can Torres
Camps de Can Planes
Camps de la Costa
Camps de Can Terrats
Bosc de Can Terrats
Bosc de la Cadavall
Camps de la Cadavall
Camps de la Casadora de Mas Reera
Camps de Mas Nou
Bosc de Can Fargola
Can Fargola
Bosc de Sant Magdalena
Camps de Can Estela
Can Gomet
Sant Pontí
Can Torres
Can Planes
Can Terrats
Can Fargola
Can Cadavall
Can Pierrac
Mas Renard
Mas Nou
Quelxàs
Hostal Can Es Costa
Rec de Can Torres
Rec de Can Planes
Rec de Can Terrats
Rec de Can Fargola
Rec de Can Fargola Urbana
Camí de Can Fargola
Camí de Can Terrats
Camí de Can Torres
Camí de Can Planes
Camí de Can Fargola
Camí de Can Terrats a Sant Magdalena
Camí de Can Fargola a Sant Magdalena
Camí de Can Fargola a Les Llosetes
Camí de Can Fargola a Les Llosetes
Camí de Can Fargola a Les Llosetes

PLA D'ORDENACIÓ URBANÍSTICA MUNICIPAL

PLÀNOL: 3.3

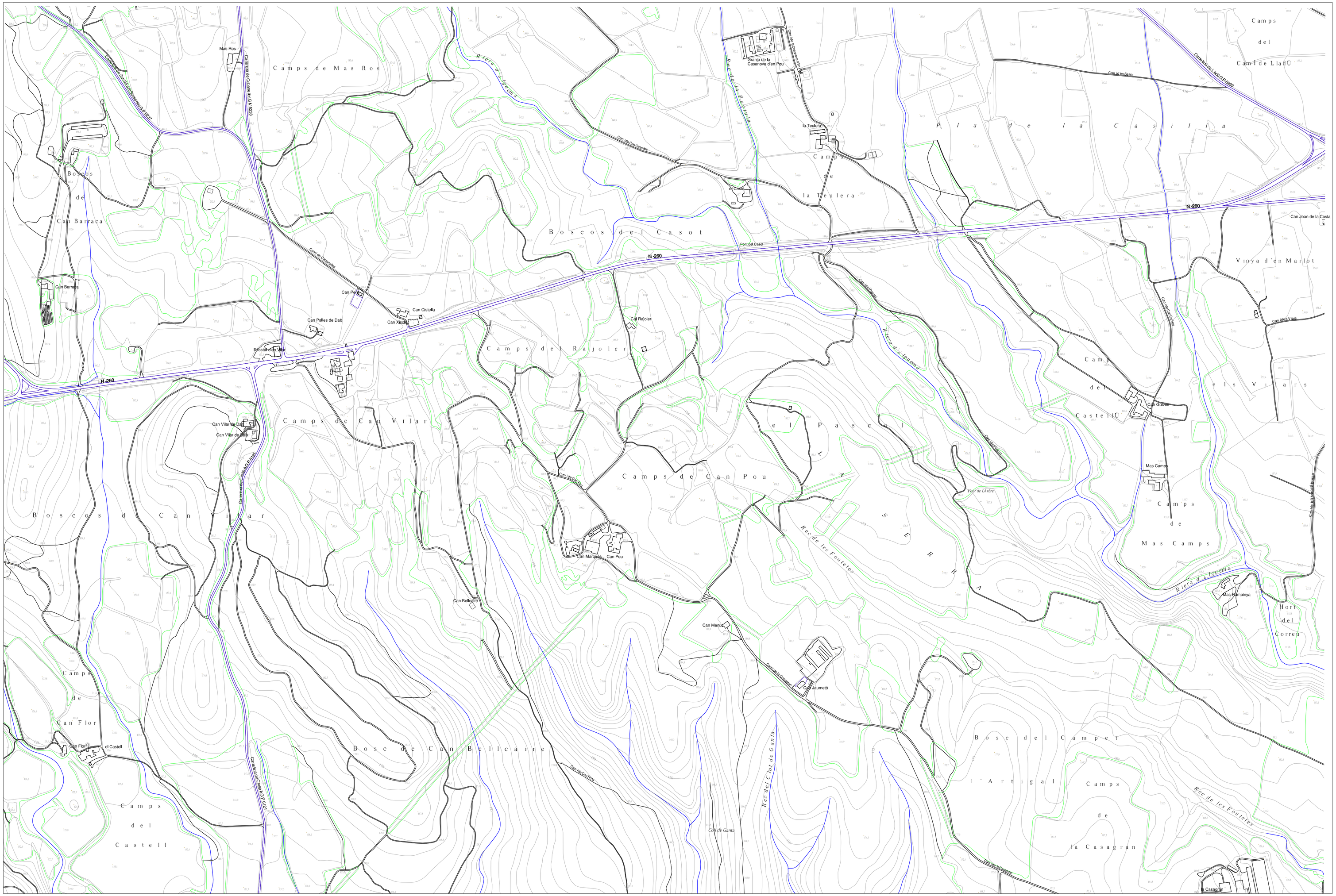
Camps de Mas Ros
Mas Ros
Boscos de Can Barraca
Can Barraca
Boscos del Casot
Camps de Can Vilar
Boscos de Can Vilar
Can Vilar de Dalt
Can Palles de Dalt
Can Cistella
Can Xicota
Can Pel
Camps del Rajoler
Cal Rajoler
Can Joan de la Costa
Vinya d'en Marlot
Can Llop i Vilar
Camps del Castellú
Cal Guiner
Mas Camps
Camps de Mas Camps
Mas Rampinya
Hort del Correu
el Pasell
Camps de Can Pou
Can Pou
Can Montserrat
Can Bellcaire
Can Menut
Can Jaumetó
Bosc de Can Bellcaire
Camps de Can Flor
Can Flor
el Castell
Camps del Castell
Bosc del Camper
l'Artigal
Camps de la Casagran
la Casagran
Pla de la Casilla
Camps del Camí de Lladó
Camps de la Teulera
la Teulera
Granja de la Casanova d'en Pou
Rec de les Fonteles
Rec del Clot de Ganta
Cal de Ganta
Font de l'Arbre
Riera d'Iguema
Riera d'Esteve
Rec de la Parrella
Pont del Casot
N-260
Camí de Cabanelles
Camí de Can Vilar
Camí de Can Pou
Camí de Can Flor
Camí de Can Bellcaire
Camí de la Casagran
Camí de Can Menut
Camí de Can Jaumetó
Camí de Can Montserrat
Camí de Can Llop i Vilar
Camí de Can Joan de la Costa
Camí de Can Guiner
Camí de Can Serra
Camí de Can Pel
Camí de Can Cistella
Camí de Can Xicota
Camí de Can Palles de Dalt
Camí de Can Vilar de Dalt
Camí de Can Vilar de Baix
Camí de Can Flor
Camí de Can Bellcaire
Camí de Can Pou
Camí de Can Rajoler
Camí de Can Rajoler
Camí de Can Rajoler

PLA D'ORDENACIÓ URBANÍSTICA MUNICIPAL

PLÀNOL: 3.4

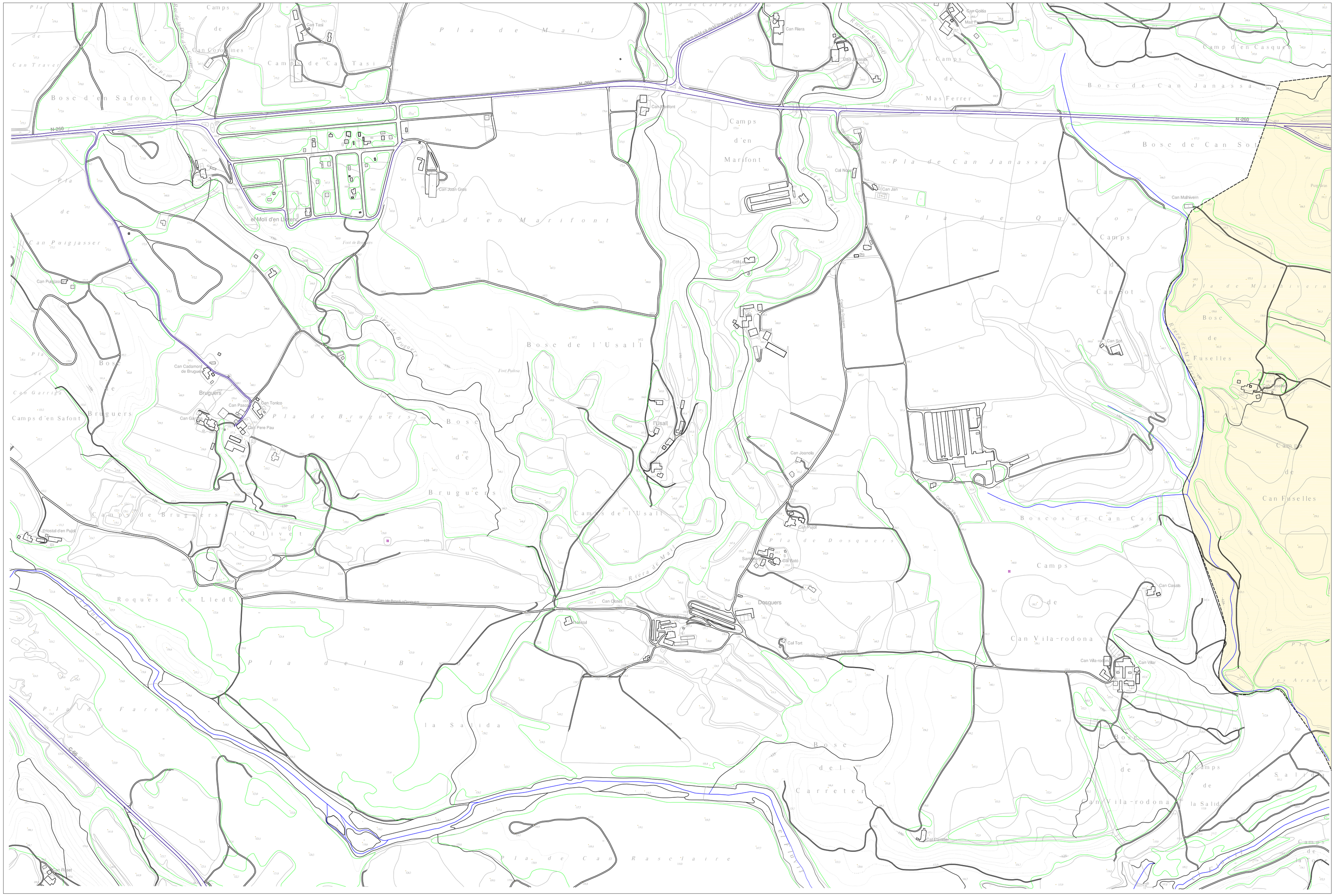

Autors :
Dolors Casanovas Volta, arquitecta
Xavier Vilarnau Casanovas arquitecte

CARTOGRAFIA

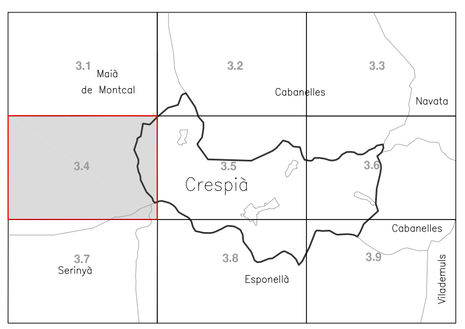

SÒL URBÀ

NUCLIS RURALS

LÍMIT T.M.

ESCALA : 1/5.000 DIN-A1
ESCALA : 1/10.000 DIN-A3

PLA D'ORDENACIÓ URBANÍSTICA MUNICIPAL

AJUNTAMENT DE CRESPIÀ

CARTOGRAFIA

3.4

CRESPIÀ, MARÇ DE 2009

DOLORS CASANOVAS VOLTA, arquitecta
XAVIER VILARNAU CASANOVAS, arquitecte

PLA D'ORDENACIÓ URBANÍSTICA MUNICIPAL

PLÀNOL: 3.5

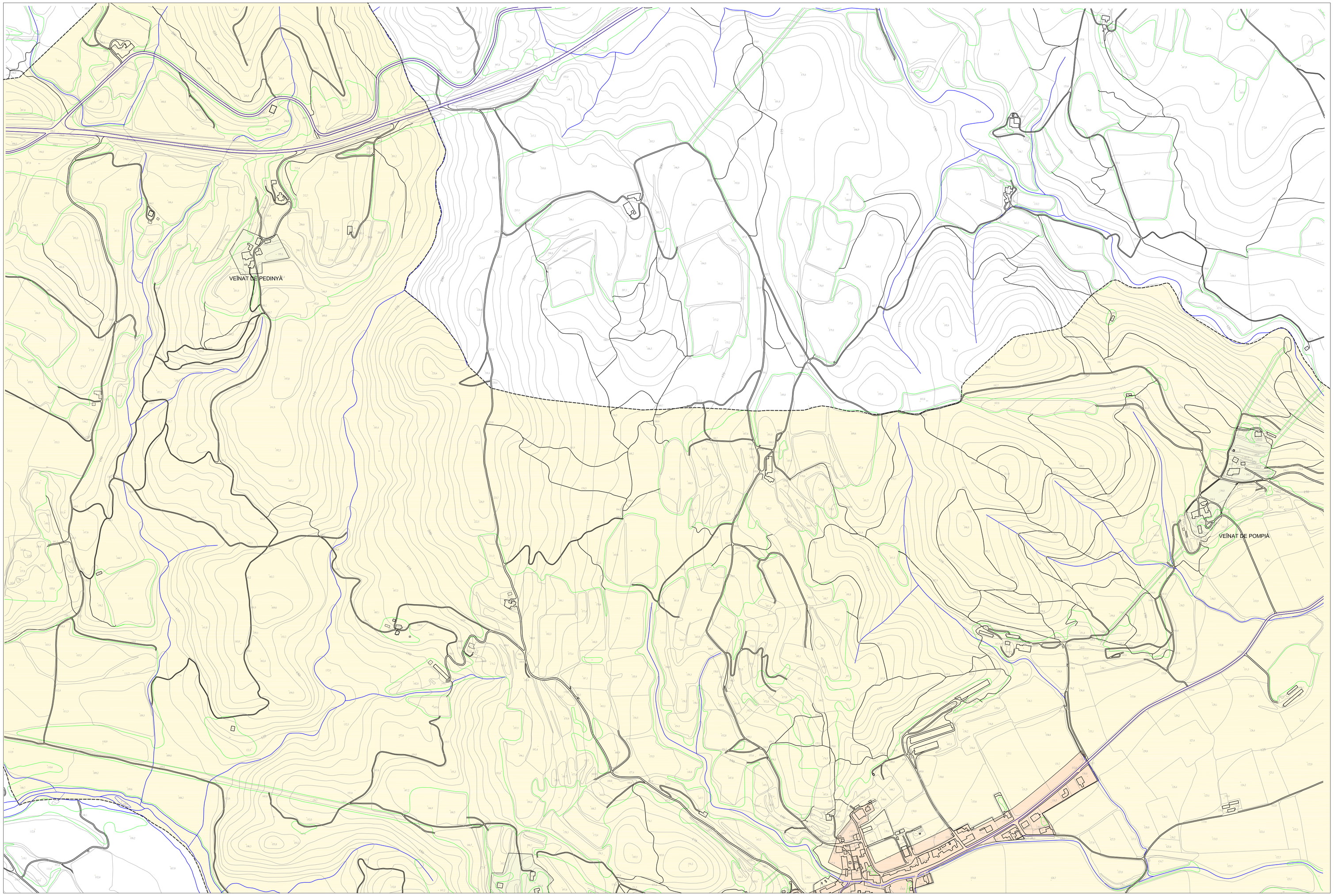

Autors :
Dolors Casanovas Volta, arquitecta
Xavier Vilarnau Casanovas arquitecte

CARTOGRAFIA

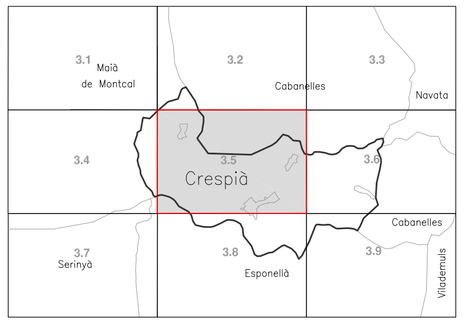

SÒL URBÀ

NUCLIS RURALS

LIMIT T.M.

ESCALA : 1/5.000 DIN-A1
ESCALA : 1/10.000 DIN-A3

PLA D'ORDENACIÓ URBANÍSTICA MUNICIPAL

AJUNTAMENT DE CRESPIÀ

CARTOGRAFIA

3.5

CRESPIÀ, MARÇ DE 2009

DOLORS CASANOVAS VOLTA, arquitecta
XAVIER VILARNAU CASANOVAS, arquitecte

PLA D'ORDENACIÓ URBANÍSTICA MUNICIPAL

PLÀNOL: 3.6

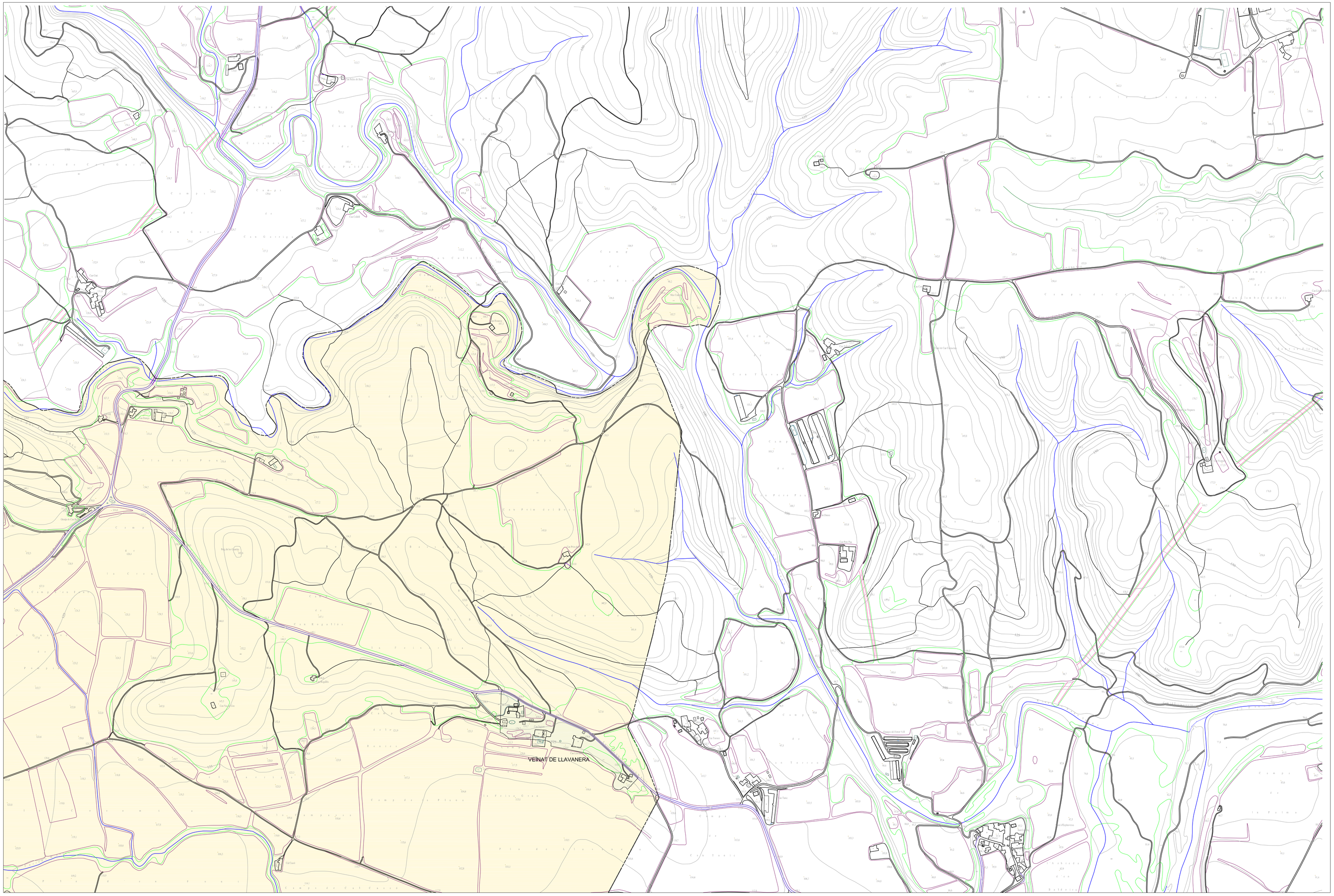

Autors :
Dolors Casanovas Volta, arquitecta
Xavier Vilarnau Casanovas arquitecte

CARTOGRAFIA

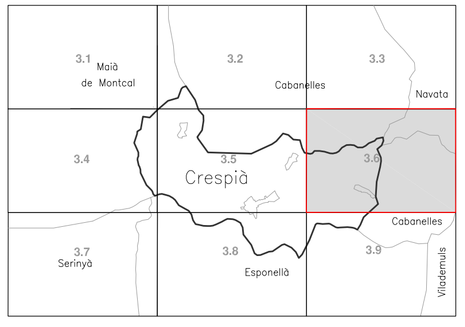

SÒL URBÀ

NUCLIS RURALS

LÍMIT T.M.

ESCALA : 1/5.000 DIN-A1
ESCALA : 1/10.000 DIN-A3

PLA D'ORDENACIÓ URBANÍSTICA MUNICIPAL

AJUNTAMENT DE CRESPIÀ

CARTOGRAFIA

3.6

CRESPIÀ, MARÇ DE 2009

DOLORS CASANOVAS VOLTA, arquitecta
XAVIER VILARNAU CASANOVAS, arquitecte

PLA D'ORDENACIÓ URBANÍSTICA MUNICIPAL

PLÀNOL: 3.7

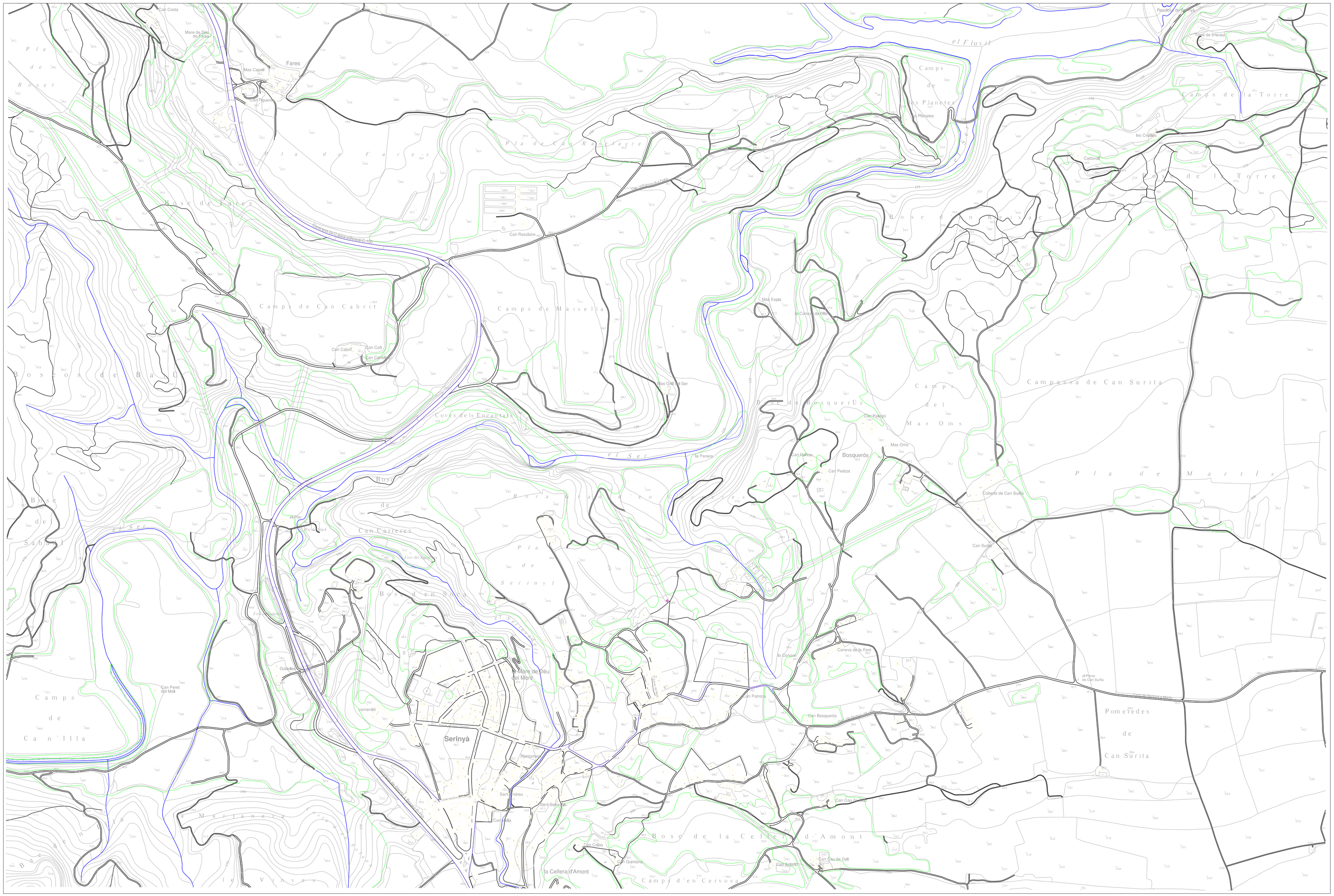

Autors :
Dolors Casanovas Volta, arquitecta
Xavier Vilarnau Casanovas arquitecte

CARTOGRAFIA

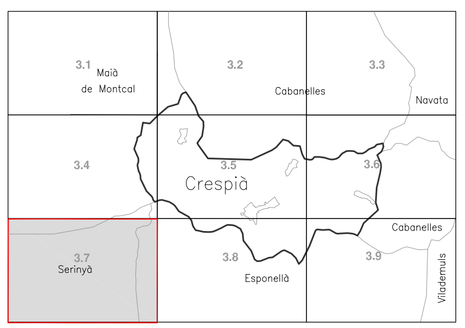

SÒL URBÀ

NUCLIS RURALS

LÍMIT T.M.

ESCALA : 1/5.000 DIN-A1
ESCALA : 1/10.000 DIN-A3

PLA D'ORDENACIÓ URBANÍSTICA MUNICIPAL

AJUNTAMENT DE CRESPIÀ

CARTOGRAFIA

3.7

CRESPIÀ, MARÇ DE 2009

DOLORS CASANOVAS VOLTA, arquitecta
XAVIER VILARNAU CASANOVAS, arquitecte

PLA D'ORDENACIÓ URBANÍSTICA MUNICIPAL

PLÀNOL: 3.8

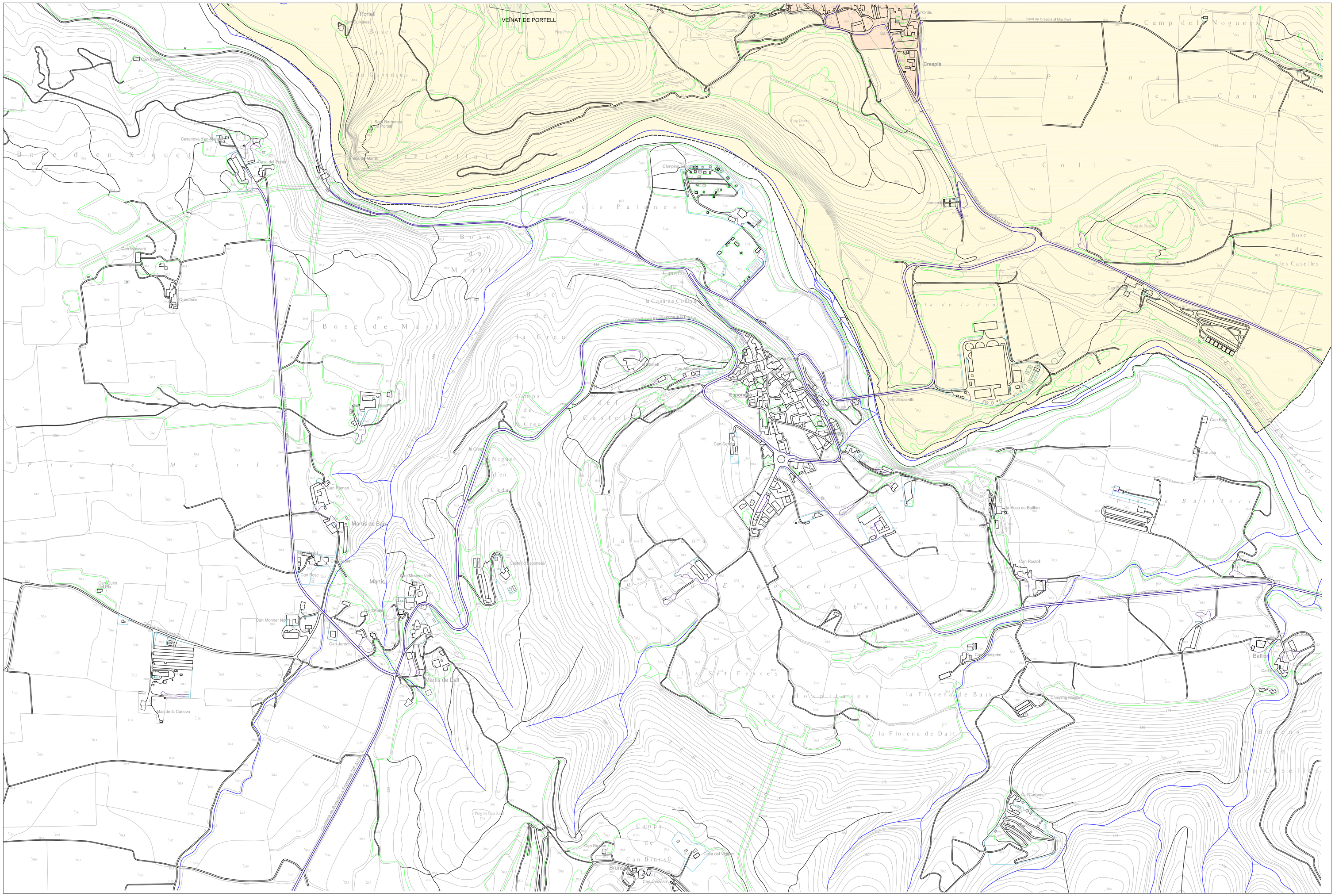
VEÏNAT DE PORTELL
Portell
Crespià
Esponellà
Martis
Martis de Dalt
Martis de Baix
Maió de la Canova
Casanova d'en Martis
Can Pinon
Can Bosc
Can Jendre
Can Monner Ivan
Can Cum Martis
Can Rostoll
Can Jep
Can Bilar
Can Batlori
Can Batlori
Can Brunau
Camping Maió
Camping Espinal
Camp de Crespià al Mas Foro
Camí de Martis a Espinelli
Camí de Martis a Espinelli per Martis de Dalt
Camí de Martis a Espinelli per Martis de Baix

PLA D'ORDENACIÓ URBANÍSTICA MUNICIPAL

PLÀNOL: 3.9

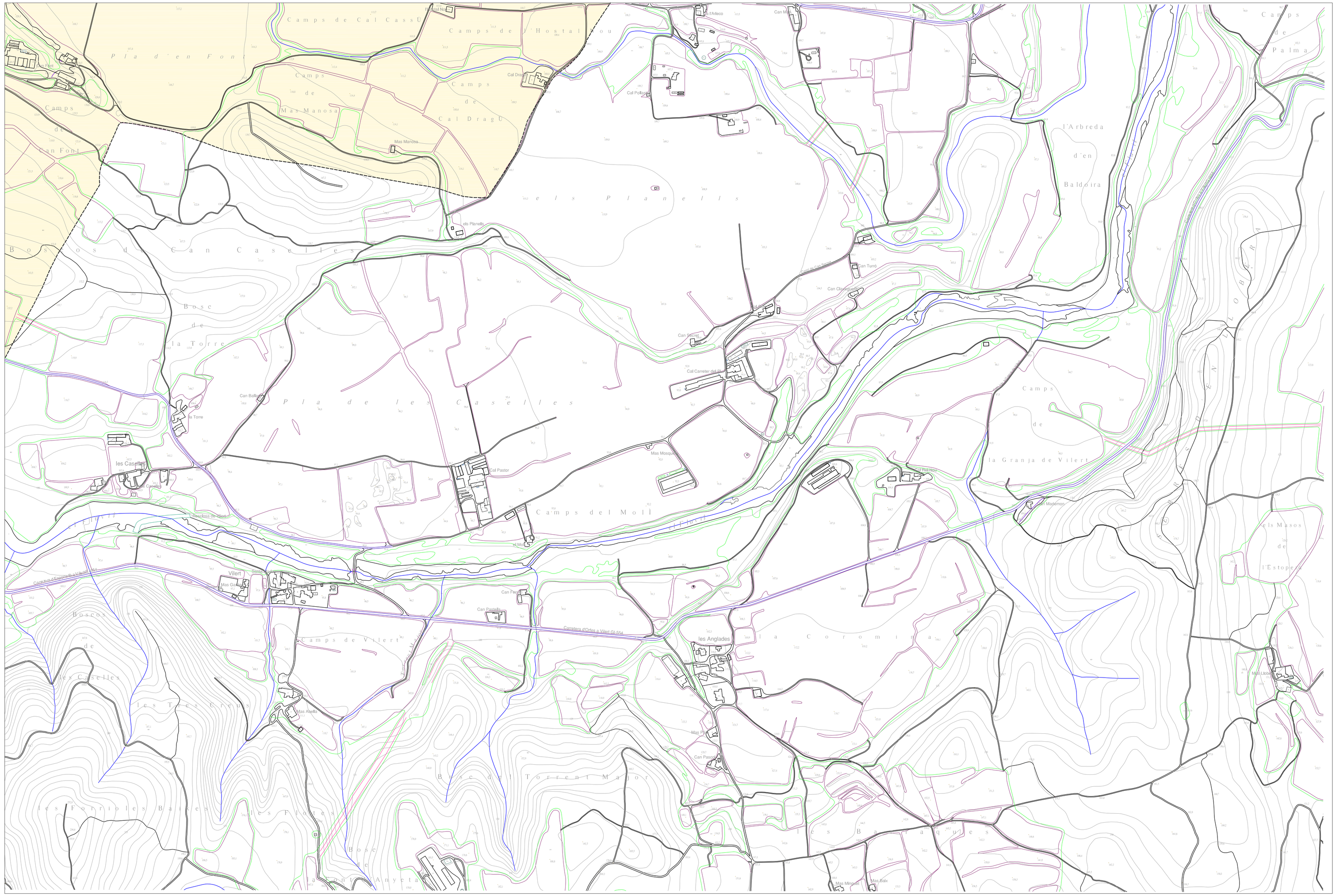

Autors :
Dolors Casanovas Volta, arquitecta
Xavier Vilarnau Casanovas arquitecte

CARTOGRAFIA

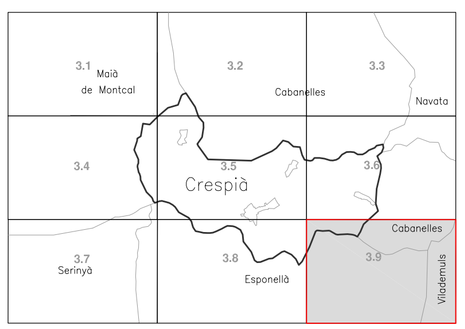

SÒL URBÀ

NUCLIS RURALS

LÍMIT T.M.

ESCALA : 1/5.000 DIN-A1
ESCALA : 1/10.000 DIN-A3

PLA D'ORDENACIÓ URBANÍSTICA MUNICIPAL

AJUNTAMENT DE CRESPIÀ

CARTOGRAFIA

3.9

CRESPIÀ, MARÇ DE 2009

DOLORS CASANOVAS VOLTA, arquitecta
XAVIER VILARNAU CASANOVAS, arquitecte