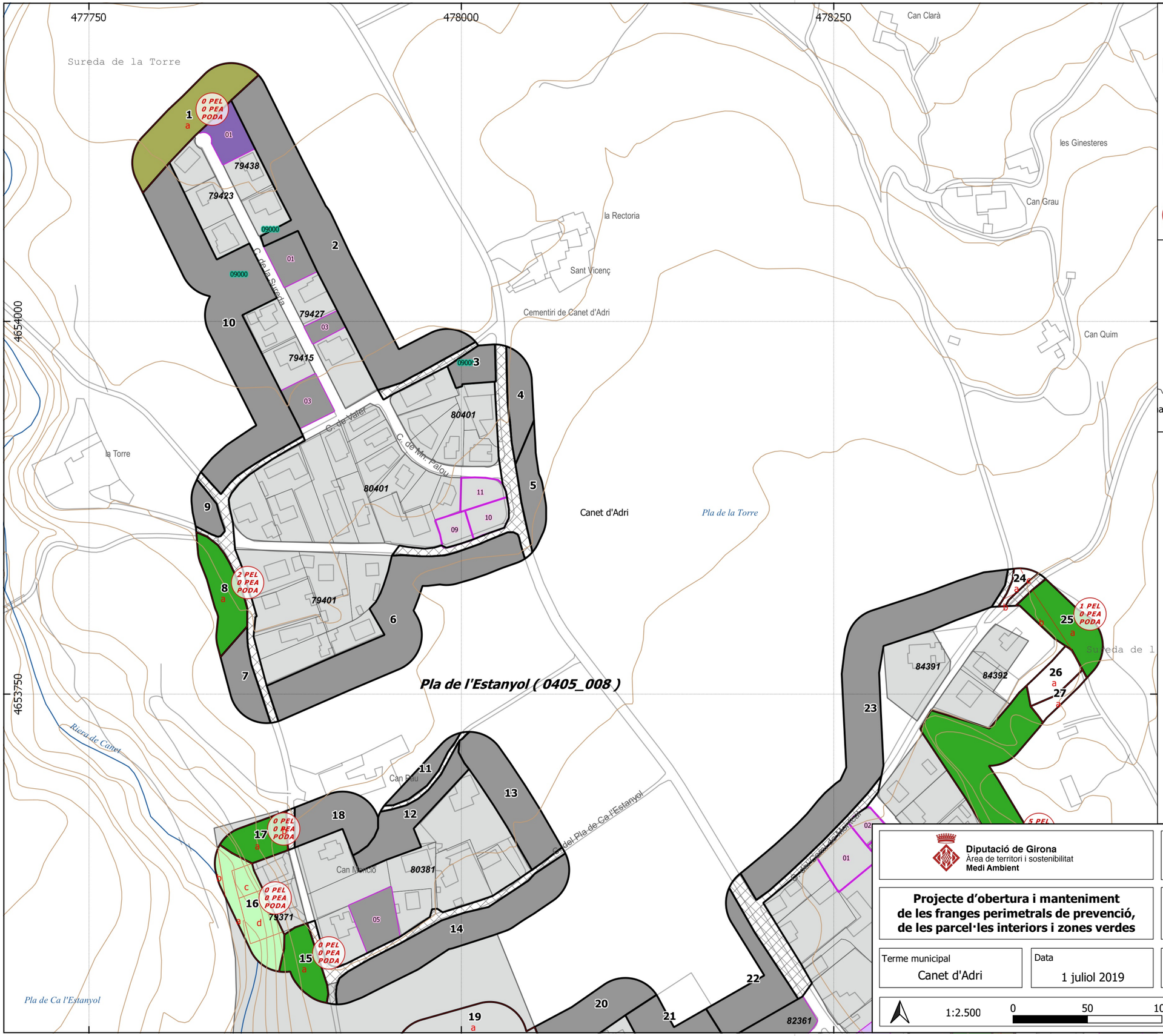


## Llegenda general

**Elements representats**

- trams de la franja perimetral
- xarxa viària en franja
- subtrams
- zones verdes
- parcel·les interiors no edificades
- parcel·lari urbana
- 5 PEL 0 PEA PODA — tram amb peus especials i/o poda (PEL: PE lligament PEA: PE alçada)

**Vies de servei**

- existent
- per arranjar
- per obrir

**Base topogràfica**

- hidrografia
- xarxa viària
- altimetria

## Situació

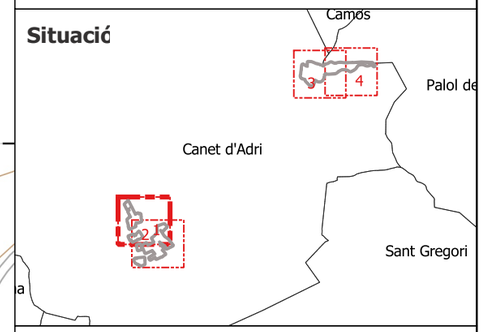


## Tractaments sobre la vegetació

**Tractaments en trams i zones verdes**

- T1 - estassada manual
- T2 - estassada mecanitzada
- T3 - aclarida sense extracció
- T4 - aclarida
- T5 - Aclarida sense extracció amb estassada manual
- T6 - aclarida amb estassada mecanitzada
- T7 - aclarida amb estassada manual
- sense actuacio

**Tractaments en parcel·les interiors no edificades**

- P1 - estassada manual
- P2 - estassada mecanitzada
- P3 - aclarida amb estassada manual
- P4 - aclarida amb estassada mecanitzada
- Sense actuació

Diputació de Girona
Àrea de territori i sostenibilitat
Medi Ambient

Ajuntament de Canet d'adri

**Projecte d'obertura i manteniment de les franges perimetrals de prevenció, de les parcel·les interiors i zones verdes**

Redactors del projecte
Jordi Canals Camprubí

| Terme municipal | Data | | Full |
|---|---|---|---|
| Canet d'Adri | 1 juliol 2019 | Plànol d'actuació | 1 / 4 |

1:2.500 — 0 — 50 — 100 m

Base topogràfica 1:5000 de l'Institut Cartogràfic i Geològic de Catalunya

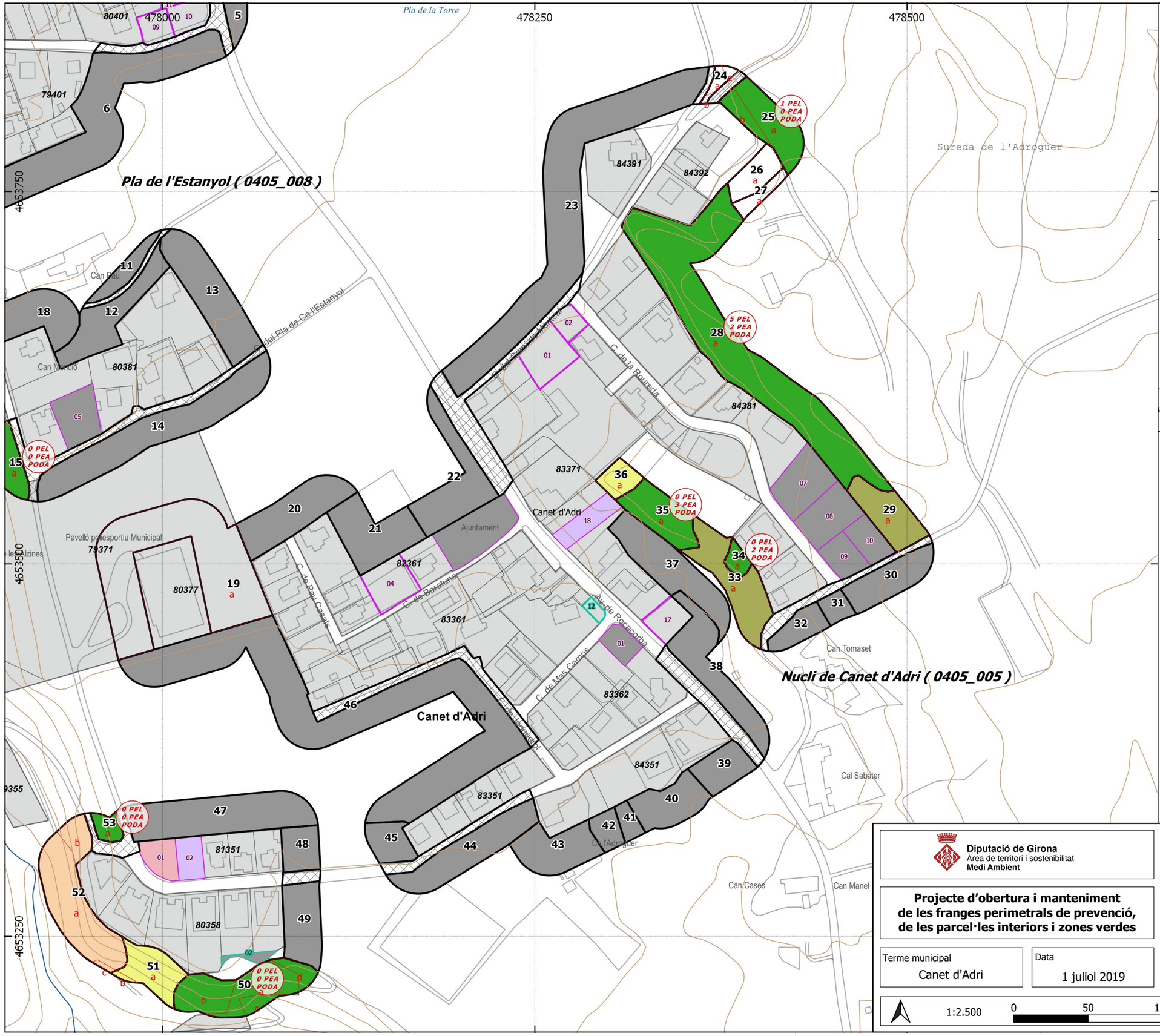


## Llegenda general

Elements representats

- trams de la franja perimetral
- xarxa viària en franja
- subtrams
- zones verdes
- parcel·les interiors no edificades
- parcel·lari urbana
- 5 PEL 0 PEA PODA — tram amb peus especials i/o poda (PEL: PE lligament PEA: PE alçada)

Vies de servei

- existent
- per arranjar
- per obrir

Base topogràfica

- hidrografia
- xarxa viària
- altimetria

## Situació

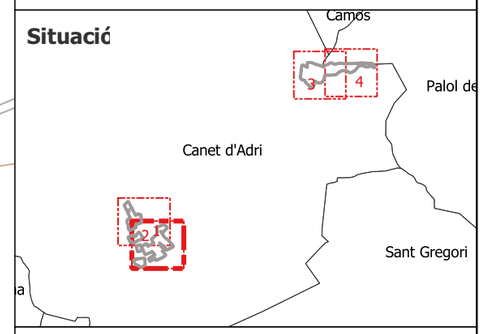


## Tractaments sobre la vegetació

Tractaments en trams i zones verdes

- T1 - estassada manual
- T2 - estassada mecanitzada
- T3 - aclarida sense extracció
- T4 - aclarida
- T5 - Aclarida sense extracció amb estassada manual
- T6 - aclarida amb estassada mecanitzada
- T7 - aclarida amb estassada manual
- sense actuacio

Tractaments en parcel·les interiors no edificades

- P1 - estassada manual
- P2 - estassada mecanitzada
- P3 - aclarida amb estassada manual
- P4 - aclarida amb estassada mecanitzada
- Sense actuació

Diputació de Girona
Àrea de territori i sostenibilitat
**Medi Ambient**

Ajuntament de Canet d'adri

# Projecte d'obertura i manteniment de les franges perimetrals de prevenció, de les parcel·les interiors i zones verdes

Redactors del projecte
Jordi Canals Camprubí

Terme municipal: Canet d'Adri

Data: 1 juliol 2019

Plànol d'actuació

Full: 2 / 4

1:2.500 — 0 — 50 — 100 m

Base topogràfica 1:5000 de l'Institut Cartogràfic i Geològic de Catalunya

480500
480750
481000
4656250
4656000
4655750
Camós
Clot de la Comellassa
Bosc de Can Llusca
la Comellassa
Palol de Revardit
**Urb de Montbó_Refugis de la Mota ( 0405_099 )**
C. de Sant Dalmau
C. de l'Illa
C. de Rocacorba
Canet d'Adri
els Refugis de la Mota
Can Llusca
Bosc de Mas Riera
06631
05631
11631
07621
06611
02
03
07
11
54
5 PEL 0 PEA PODA
55
1 PEL 0 PEA PODA
56
57
2 PEL 0 PEA PODA
67
2 PEL 0 PEA PODA
66
0 PEL 0 PEA PODA
61
0 PEL 0 PEA PODA
62
2 PEL 0 PEA PODA
63
64
0 PEL 0 PEA PODA
65
4 PEL 0 PEA PODA

## Llegenda general

Elements representats
- trams de la franja perimetral
- xarxa viària en franja
- subtrams
- zones verdes
- parcel·les interiors no edificades
- parcel·lari urbana
- 5 PEL 0 PEA PODA — tram amb peus especials i/o poda (PEL: PE lligament PEA: PE alçada)

Vies de servei
- existent
- per arranjar
- per obrir

Base topogràfica
- hidrografia
- xarxa viària
- altimetria

## Situació

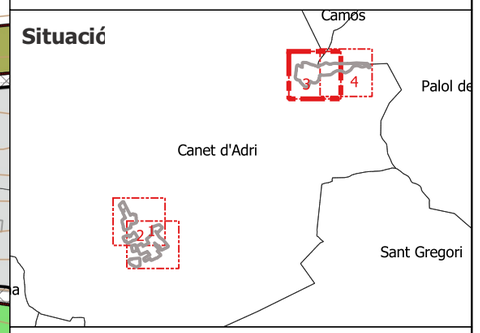


## Tractaments sobre la vegetació

Tractaments en trams i zones verdes
- T1 - estassada manual
- T2 - estassada mecanitzada
- T3 - aclarida sense extracció
- T4 - aclarida
- T5 - Aclarida sense extracció amb estassada manual
- T6 - aclarida amb estassada mecanitzada
- T7 - aclarida amb estassada manual
- sense actuacio

Tractaments en parcel·les interiors no edificades
- P1 - estassada manual
- P2 - estassada mecanitzada
- P3 - aclarida amb estassada manual
- P4 - aclarida amb estassada mecanitzada
- Sense actuació

**Diputació de Girona**
Àrea de territori i sostenibilitat
**Medi Ambient**

Ajuntament de Canet d'adri

# Projecte d'obertura i manteniment de les franges perimetrals de prevenció, de les parcel·les interiors i zones verdes

Redactors del projecte
Jordi Canals Camprubí

Terme municipal: Canet d'Adri

Data: 1 juliol 2019

Plànol d'actuació

Full: 3 / 4

1:2.500 — 0 — 50 — 100 m

Base topogràfica 1:5000 de l'Institut Cartogràfic i Geològic de Catalunya

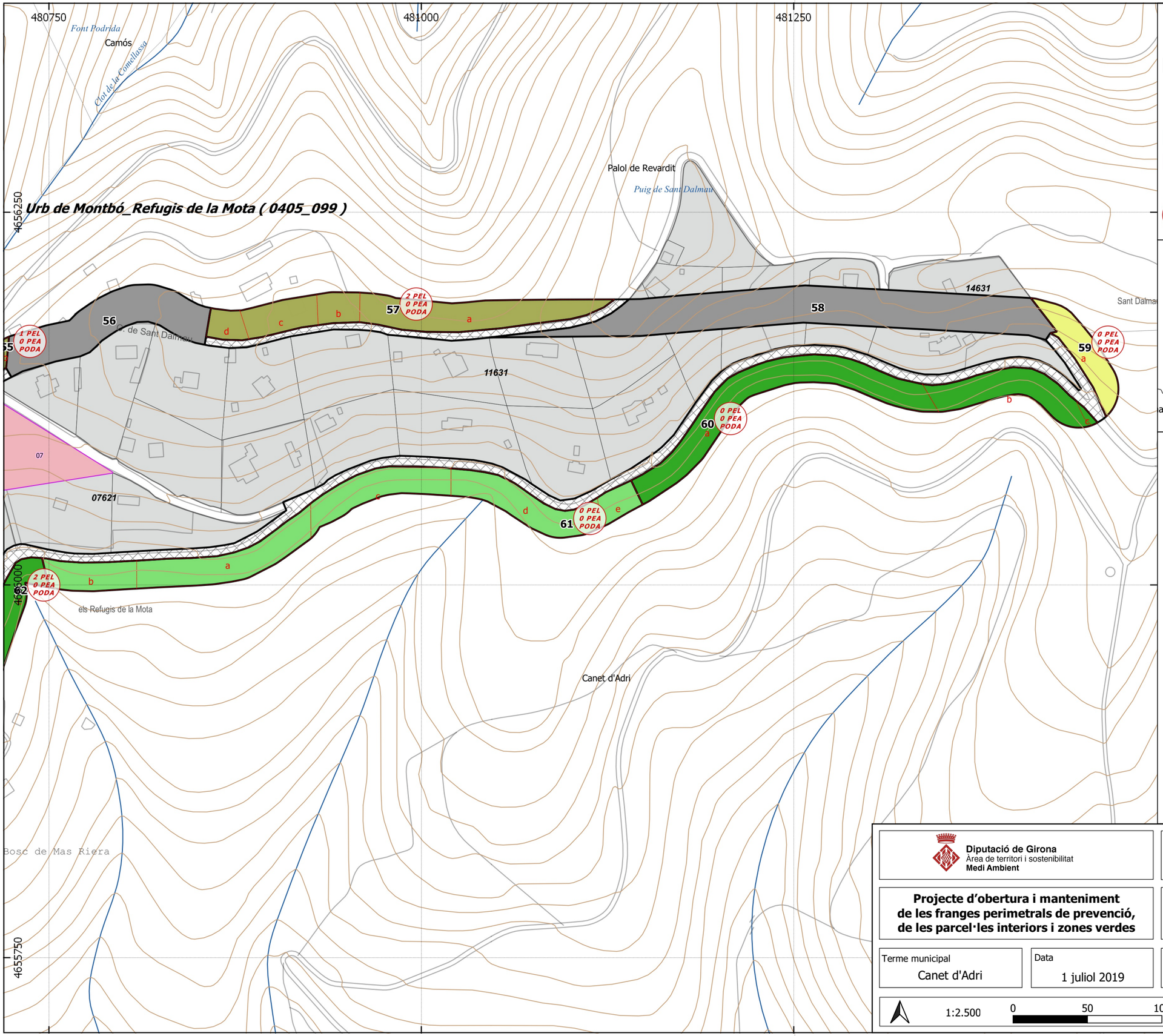


## Llegenda general

**Elements representats**

- trams de la franja perimetral
- xarxa viària en franja
- subtrams
- zones verdes
- parcel·les interiors no edificades
- parcel·lari urbana
- 5 PEL 0 PEA PODA — tram amb peus especials i/o poda (PEL: PE lligament PEA: PE alçada)

**Vies de servei**

- existent
- per arranjar
- per obrir

**Base topogràfica**

- hidrografia
- xarxa viària
- altimetria

## Situació

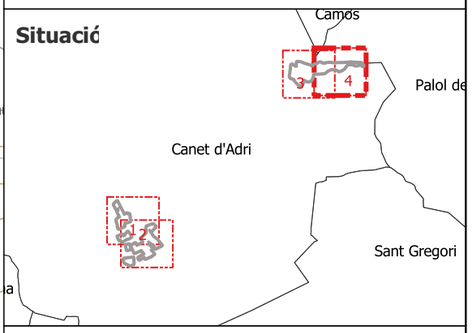


## Tractaments sobre la vegetació

**Tractaments en trams i zones verdes**

- T1 - estassada manual
- T2 - estassada mecanitzada
- T3 - aclarida sense extracció
- T4 - aclarida
- T5 - Aclarida sense extracció amb estassada manual
- T6 - aclarida amb estassada mecanitzada
- T7 - aclarida amb estassada manual
- sense actuacio

**Tractaments en parcel·les interiors no edificades**

- P1 - estassada manual
- P2 - estassada mecanitzada
- P3 - aclarida amb estassada manual
- P4 - aclarida amb estassada mecanitzada
- Sense actuació

Diputació de Girona
Àrea de territori i sostenibilitat
Medi Ambient

Ajuntament de Canet d'adri

**Projecte d'obertura i manteniment de les franges perimetrals de prevenció, de les parcel·les interiors i zones verdes**

Redactors del projecte
Jordi Canals Camprubí

| Terme municipal | Data | | Full |
|---|---|---|---|
| Canet d'Adri | 1 juliol 2019 | Plànol d'actuació | 4 / 4 |

1:2.500 — 0 — 50 — 100 m

Base topogràfica 1:5000 de l'Institut Cartogràfic i Geològic de Catalunya