

21

Coll de les Basses / Collado de las Bases
DISTÀNCIA / DISTANCIA: 7065 TEMPS / TIEMPO: 2:15 ALÇADA / ALTURA: 1209

L'itinerari descendeix suauament fins al Coll de les Basses. A aquest punt arriba la dreuera esmentada anteriorment. Continuarem pel camí principal deixant totes els altres que ens trobem a mà esquerra. *El camí passa per terres cobertes de gòdua i falguera comuna. Després entrem a un bosc de roures i bedolls. Els fruits dels roures, els aglans, són l'aliment de fauna tant diversa com els ratolins boscosos, el gaig o l'esquirol* / El itinerario descende suavemente hasta el Collado de las Bases. A este punto llega el atajo mencionado anteriormente. Continuaremos por el camino principal dejando todos los otros que nos encontramos a mano izquierda. *El camino pasa por tierras cubiertas de hiniesta y helecho común. Entramos en un bosque de robles y abedules. Los frutos de los robles, las bellotas, son el alimento de fauna tan diversa como los ratones de campo, el arrendajo o la ardilla.*

22

Es deixa camí a mà esquerra / Cruce.
DISTÀNCIA / DISTANCIA: 7565 TEMPS / TIEMPO: 2:22 ALÇADA / ALTURA: 1163

Arribem a una cruïlla. Agafarem el camí de la dreta que ens portarà al darrera del mas La Ginestera, fent amples esses pels prats. *Aquests prats oberts tenen una vista molt bona sobre Llanars. També es veu Camprodon* / Llegamos a un cruce. Tomaremos el camino de la derecha que nos llevará a la parte posterior de la masía La Ginestera, haciendo anchas esas por los prados. *Estos prados abiertos tienen una vista muy buena sobre Llanars. También se ve Camprodon.*

23

Mas La Ginestera / Masía La Ginestera
DISTÀNCIA / DISTANCIA: 8115 TEMPS / TIEMPO: 2:29 ALÇADA / ALTURA: 1108

Passem per l'esquerra del mas (a travessa una tanca elèctrica) i prenem un camí cimentat que baixa / Pasamos por la izquierda de la masía La Ginestera, haciendo anchas esas por los prados. *Estos prados abiertos tienen una vista muy buena sobre Llanars. También se ve Camprodon.*

24

Mas la Canal. Carretera d'Espinalba / Masía la Canal. Carretera d'Espinalba
DISTÀNCIA / DISTANCIA: 8465 TEMPS / TIEMPO: 2:32 ALÇADA / ALTURA: 1072

Arribem a la carretera d'Espinalba just al costat del Mas la Canal, cal continuar-la cap a l'esquerra. La carretera mena fins Llanars, però es pot evitar per l'antic camí veïnal que comunicava Espinalba amb Llanars i que la canalla d'aquest veïnat feien cada dia per anar a escola. Tot seguit es descriu / Llegamos a la carretera de Espinalba justo al lado de la Masía la Canal, continuamos hacia la izquierda. La carretera lleva a Llanars, pero se puede evitar por el antiguo camino que comunica Espinalba con Llanars, y que los escolares de este vecindario utilizaban cada día para ir a estudiar. Acto seguido se describe el camino.

25

Camí darrera les cases "Focs de la Canal" / Camino detrás las casas "Fuegos de la Canal"
DISTÀNCIA / DISTANCIA: 8565 TEMPS / TIEMPO: 2:34 ALÇADA / ALTURA: 1070

Molt a prop del mas La Canal hi ha unes cases adossades anomenades Focs de la Canal. En aquest punt deixem l'asfalt i prenem el camí que passa per darrera d'aquestes cases. Just quan acaben cal prendre un camí que davalla per una zona de picnic fent esses per uns prats. No cal crear la zona de picnic, a mà dreta s'inicia el corriol de baixada per les

feixes. Veureu una arqueta d'aigua de ciment i una soca vella podada al costat, es passa just per darrera / Muy cerca de la masía La Canal hay unas casas adosadas llamadas "Focs de la Canal". En este punto dejamos el asfalto y cogemos el camino que pasa por detrás de estas casas. Justo cuando acaban hay que tomar un camino que descende por una zona de picnic haciendo esas por unos prados. No hace falta cruzar la zona de picnic. A mano derecha empieza el sendero que baja por los bancales. Veréis una trampilla de agua de cemento y un tocón viejo podado al lado, se pasa justo por detrás.

26

Avets / Avetos
DISTÀNCIA / DISTANCIA: 8645 TEMPS / TIEMPO: 2:36 ALÇADA / ALTURA: 1053

Quan els prats s'acaben, a mà esquerra, hi ha 3 grans avets. Al peu d'aquests arbres, al marge dret, continua el corriol que ara baixa força. *Ara s'entra a un bosc mixt format per avellanars, roures i trèmols entre d'altres arbres. En boscos d'aquest tipus els ocells que ens seran més fàcils de veure seran les merles i els pit-rojos* / Cuando los prados se acaban, a mano izquierda, hay 3 grandes abetos. Al pie de estos árboles, en el margen derecho, continúa el sendero que ahora baja fuerte. *Ahora entramos en un bosque mixto formado por avellanos, robles y álamos temblones entre otros árboles. En este tipo de bosques las aves que nos serán más fáciles de observar serán los mirlos y el petirrojo.*

27

Pista forestal / Pista forestal
DISTÀNCIA / DISTANCIA: 8795 TEMPS / TIEMPO: 2:39 ALÇADA / ALTURA: 1018

El corriol es troba amb una pista forestal que prenem a mà dreta. Poc després cal prendre un trencant que mena a mà esquerra i que aviat torna a ser un corriol / El sendero se encuentra con una pista forestal que tomamos a mano derecha. Poco después hay que tomar un cruce que lleva a mano izquierda y que pronto vuelve a ser un sendero.

28

Camí ample a la Fonteta / Camino ancho a "la Fonteta"
DISTÀNCIA / DISTANCIA: 8945 TEMPS / TIEMPO: 2:42 ALÇADA / ALTURA: 990

Finalment el corriol acaba en un camí ample. Seguirem a la dreta on tornem a trobar-nos amb la carretera d'Espinalba. Cal seguir-la un tros fins el pont sobre el Ter. *En aquest tram el corriol passa entre un mur de pedra seca i una tanca d'avellanars. Aquest racó és idíl·lic pels ratolins de bosc que troben refugi i aliment en un mateix espai* / Finalmente el sendero acaba en un camino ancho. Seguiremos a la derecha donde volvemos a encontramos con la carretera de Espinalba. Hay que seguirla un tramo hasta el puente sobre el Ter. *En este tramo el sendero pasa entre un muro de piedra seca y una valla de avellanos. Este rincón es idílico para los ratones de bosque que encuentran refugio y alimento en un mismo espacio.*

29

Pont sobre el Ter / Puente sobre el Ter
DISTÀNCIA / DISTANCIA: 9045 TEMPS / TIEMPO: 2:43 ALÇADA / ALTURA: 980

El creuem i pugem a Llanars / Lo cruzamos y subimos a Llanars

30

Llanars Camí Espinalba / Camino d'Espinalba
DISTÀNCIA / DISTANCIA: 9210 TEMPS / TIEMPO: 2:45 ALÇADA / ALTURA: 990

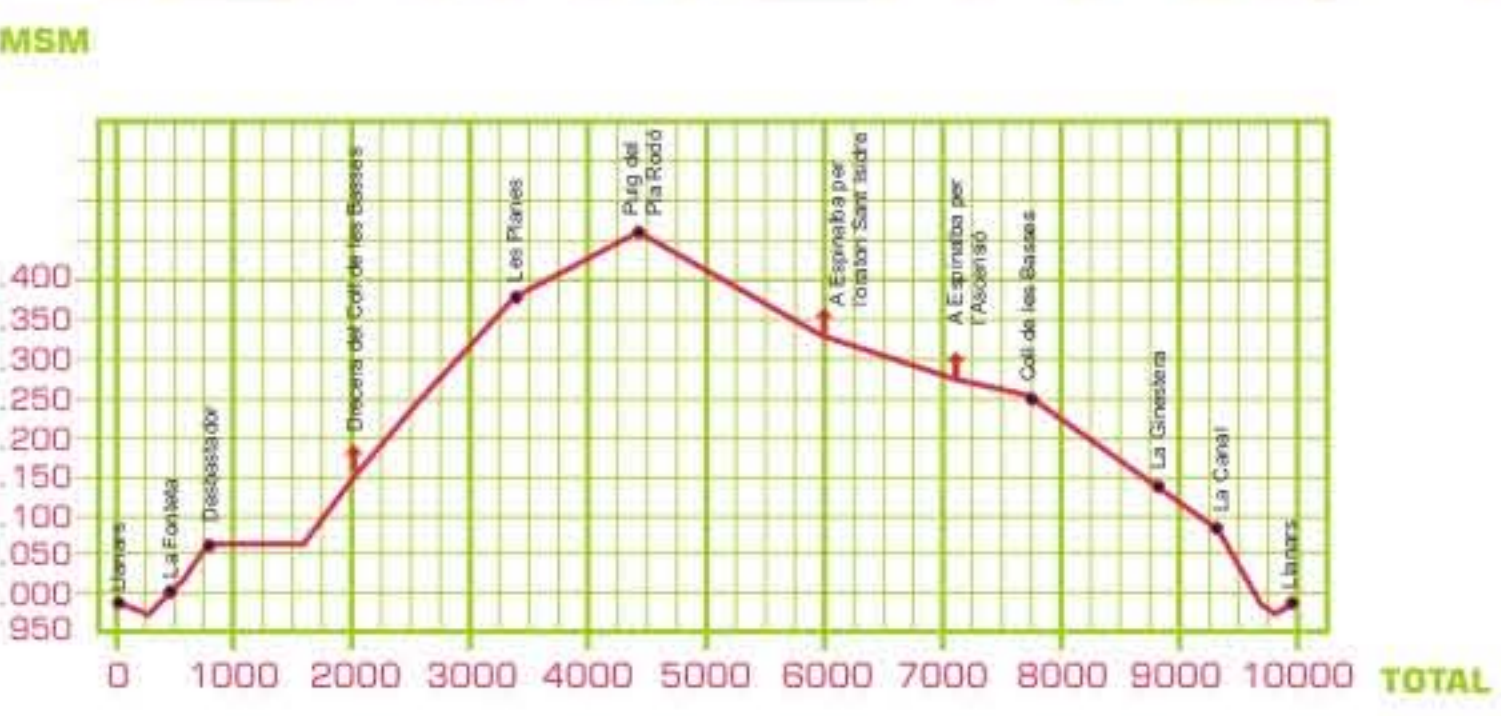
Fi de l'itinerari / Fin del itinerario.



DADES GENERALS / DATOS GENERALES

9,2 Km 2h. 45min. baixa

ALTIMETRIA / ALTIMETRÍA



DESCRIPCIÓN

- Grans pastures on és possible veure rapinyaires, com ara voltors o xoriguers, i ungulats, com l'isard.
- Paisatge mosaic que combina camps de conreu, pastures i diversitat de petits boscos.
- Entorn ideal per la presència d'una variada fauna i flora que és fàcil d'observar.
- Bones vistes sobre els vessants més orientals de serra Cavallera

DESCRIPCIÓN

- Grandes pastos donde es posible ver rapaces, como buitres o cernícalos, y ungulados, como el rebeco.
- Paisaje mosaico que combina campos de cultivo, pastos y diversidad de pequeños bosques.
- Entorno ideal para la presencia de una variada fauna y flora que es fácil de observar.
- Buenas vistas sobre las vertientes más orientales de Serra Cavallera.



RECOMANACIONS

- Convé portar aigua, sobretot a l'estiu, ja que només trobem una font a l'inici de l'itinerari.
- El temps calculat per l'itinerari no inclou les parades de descans, de menjar o d'observació.
- És important conèixer la meteorologia. A l'hivern pot nevar i a l'estiu les tempestes de tarda són freqüents.
- El silenci i la roba poc cridanera ajudarà a observar més fàcilment la fauna.

RECOMENDACIONES

- Es aconsejable llevar agua, sobre todo en verano, ya que sólo encontramos una fuente en el inicio del itinerario.
- El tiempo calculado no incluye las paradas de descanso, comidas u observación del entorno.
- Es importante conocer la meteorología. En invierno puede nevar y en verano las tormentas por la tarde son frecuentes.
- El silencio y la ropa poco llamativa ayudarán a observar más fácilmente la fauna.

RUTES natura

LES PLANES D'ESPINALBA

Fons Social Europeu

Generalitat de Catalunya
Servei d'Ocupació de Catalunya

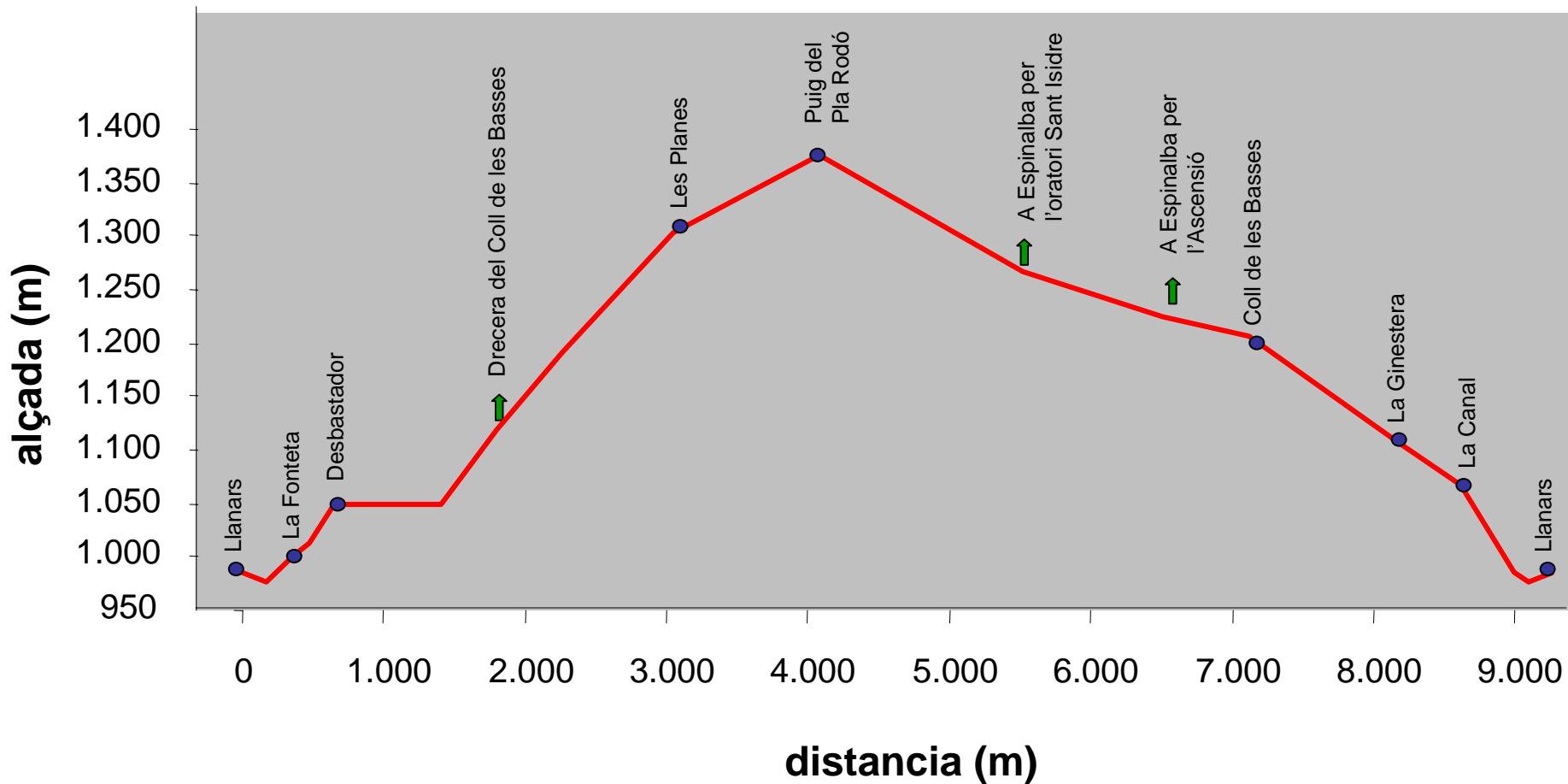
PIRINEUS ORIENTALS

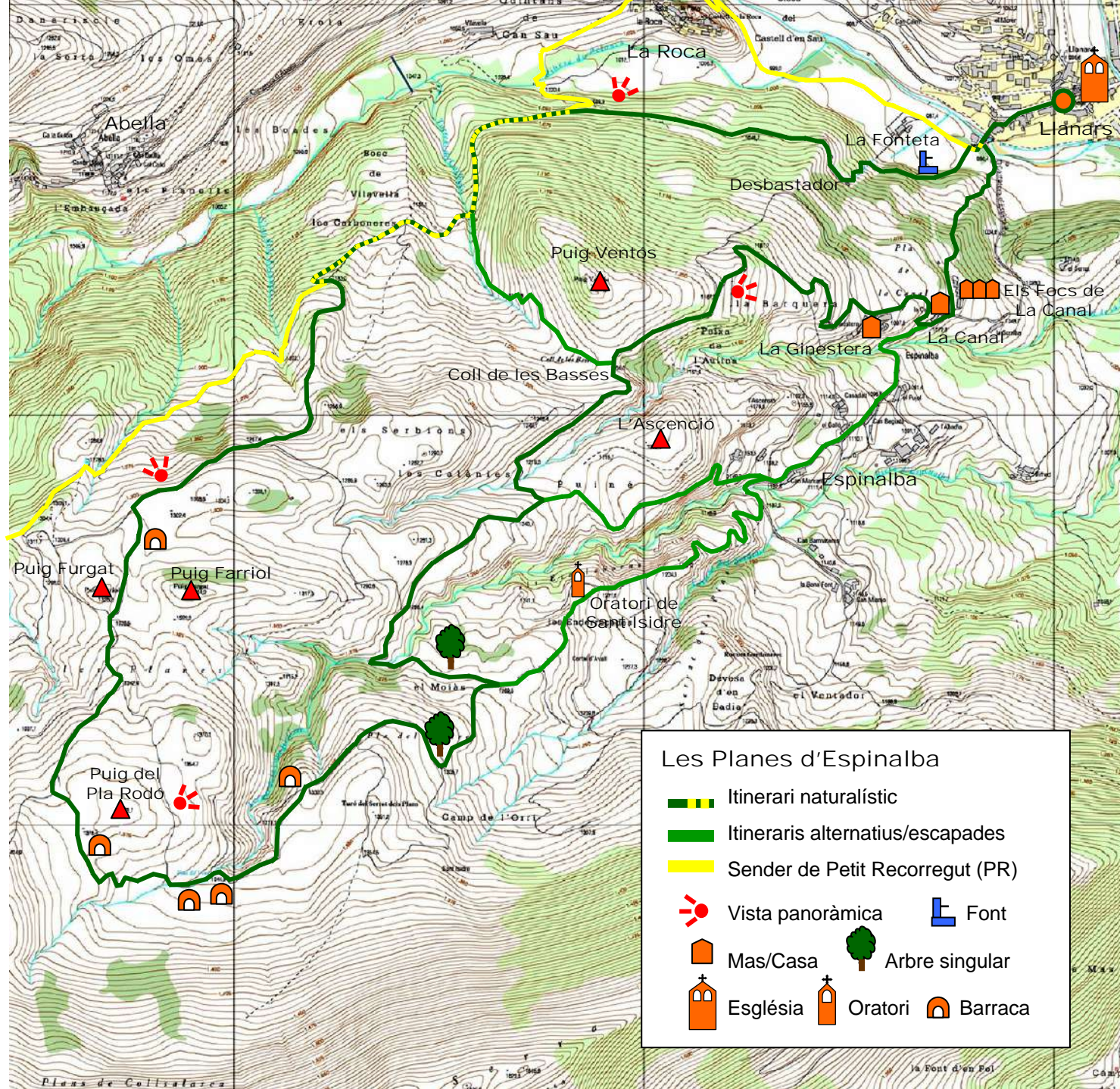
Pirineus CATALUNYA

Grup de Muntanya


disseny: SPLASH texts i il·lustracions: CEA-AIT Ter

Les Planes d'Espinalba





Les Planes d'Espinalba

-  Itinerari naturalístic
-  Itineraris alternatius/escapades
-  Sender de Petit Recorregut (PR)
-  Vista panoràmica
-  Font
-  Mas/Casa
-  Arbre singular
-  Església
-  Oratori
-  Barraca