

PLA D'ACCIÓ LOCAL PER A LA SOSTENIBILITAT (PALS)

Document 3. Pla de participació

Boadella i les Escaules

Maig 2009



GeoServei



Diputació de Girona



Finançament FEDER
Fons Europeu de
Desenvolupament Regional

Pla d'Acció Local per a la Sostenibilitat dels municipis del sector nord de les Salines-Bassegoda

El següent Pla d'Acció Local per a la Sostenibilitat dels municipis del sector nord de les Salines-Bassegoda ha estat realitzat per l'empresa **GeoServei**, ajustant-se a la metodologia establerta en el Programa de suport de la Diputació de Girona a la redacció de Plans d'Acció Local per a la Sostenibilitat.

Per a la realització d'aquests treballs **GeoServei** ha comptat amb la col·laboració de l'empresa **LA VOLA**.

Equip Director

Miquel Campos i . Director Facultatiu de la Diputació de Girona

Josep M^a Teixidor i Bahí. Regidor Governació, Joventut, Sanitat i Festes Populars i Tradicions de l'untament Agullana.

Albert Molins Galas. Regidor d'Hisenda, Sanitat i Joventut de l'Ajuntament d'Albanyà.

Maria Teresa Lladó i Masot. Regidora de Governació, Serveis i Hisenda de l'Ajuntament Boadella i les Escaules.

Jaume Madern i Cruset. Alcalde Ajuntament de Darnius.

Lluís Carbó i Saguer. Alcalde Ajuntament de Maçanet de Cabrenys.

Jaume Homs i Campamar. Alcalde Ajuntament de Navata.

Patrícia Serrat i Múrio. Tinent-Alcalde de l'Ajuntament de Sant Llorenç de la Muga.

Maria Montserrat Sarabia i Moler. Alcaldessa de l'Ajuntament de la Vajol.

Carles Sardà i Borroy. Regidor de l'Ajuntament de Vilanant.

Equip Auditor

Direcció i coordinació del projecte:

Joan Solà i Subiranas. Geòleg. GeoServei

Sotsdirecció i responsable del projecte:

Montse Hervás i Sánchez. Geòloga. GeoServei

Equip redactor:

Joan Solà i Subiranas. Geòleg. GeoServei
Montse Hervás i Sánchez. Geòloga. GeoServei
Carles Bayés i Bruñol. Geògraf. GeoServei
Montserrat Ventura i Pujolar. Geògrafa. GeoServei
Ester Batlle i Genís. Geògrafa. GeoServei
Anna Pibernat i Reixach. Ambientòloga. GeoServei.
Jordi Codina i Teixidor. Biòleg. LA VOLA
Laia d'Armengol. Ambientòloga. LA VOLA

Col·laboradors:

Jordi Montaner i Roviras. Geòleg. GeoServei

Comissió tècnica de seguiment:

Miquel Campos i . Director Facultatiu de la Diputació de Girona
Josep M^a Teixidor i Bahí. Regidor Governació, Joventut, Sanitat i Festes Populars i Tradicions de l'untament Agullana.
Albert Molins Galas. Regidor d'Hisenda, Sanitat i Joventut de l'Ajuntament d'Albanyà.
Maria Teresa Lladó i Masot. Regidora de Governació, Serveis i Hisenda de l'Ajuntament Boadella i les Escaules.
Jaume Madern i Cruset. Alcalde Ajuntament de Darnius.
Lluís Carbó i Saguer. Alcalde Ajuntament de Maçanet de Cabrenys.
Jaume Homs i Campamar. Alcalde Ajuntament de Navata.
Patrícia Serrat i Múrio. Tinent-Alcalde de l'Ajuntament de Sant Llorenç de la Muga.
Maria Montserrat Sarabia i Moler. Alcaldessa de l'Ajuntament de la Vajol.
Carles Sardà i Borroy. Regidor de l'Ajuntament de Vilanant.
Joan Solà i Subiranas. GeoServei
Montse Hervás i Sánchez. GeoServei
Carles Bayés i Bruñol. GeoServei



Taula de continguts

1.	EL COMPROMÍS DELS MUNICIPIS PER DUR A TERME L'AGENDA 21 DELS MUNICIPIS DEL SECTOR NORD DE LES SALINES-BASSEGODA	1
2.	EL PLA DE PARTICIPACIÓ	2
2.1.	OBJECTIUS.....	2
2.2.	EL PROCÉS PARTICIPATIU ALS MUNICIPIS DEL SECTOR NORD DE LES SALINES-BASSEGODA	2
2.3.	METODOLOGIA	3
3.	IMPULS DE LA PARTICIPACIÓ INTERNA MITJANÇANT LA CREACIÓ D'UNA COMISSIÓ TÈCNICA DE SEGUIMENT DEL PALS	4
4.	RECERCA DE DADES I RECOLLIDA D'INFORMACIÓ.....	5
4.1.	PETICIÓ DE DADES.....	5
4.2.	PETICIÓ DE DADES A EMPRESES	6
4.3.	ENTREVISTES I CONTACTES TELEFÒNICS	7
5.	EL PLA DE COMUNICACIÓ	13
6.	PARTICIPACIÓ SOCIAL	19
7.	CRONOGRAMA DELS TREBALLS.....	28
8.	FASE DE SEGUIMENT	29
9.	ANNEXOS	31

1. El compromís dels municipis per dur a terme l'Agenda 21 dels municipis del sector nord de les Salines-Bassegoda



Al juny de 1998, des del Departament de Medi Ambient de la Diputació de Girona, es crea el Programa de suport a la redacció de Plans d'Acció Local per a la Sostenibilitat –d'ara endavant PALS. Aquest programa té la finalitat de difondre i promoure els principis de sostenibilitat, subscrits a la Carta d'Aalborg i a la Campanya de Ciutats Europees Sostenibles, entre els municipis de les comarques gironines. L'objectiu final de la Diputació de Girona és ajudar a posar en marxa els processos d'Agenda 21 Local mitjançant el suport a la redacció dels PALS.

A partir del març de 2004 la Diputació de Girona incorpora, en el seu programa de suport, la redacció de Plans d'Acció Local per agrupacions de municipis, és a dir, a nivell supramunicipal.

En aquest sentit, els Ajuntaments d'Agullana, Albanyà, Boadella i les Escalles, Darnius, Maçanet de Cabrenys, Navata, Sant Llorenç de la Muga, la Vajol i Vilanant s'adhereixen a la Carta d'Aalborg prenent el compromís d'implantar la seva Agenda 21. Amb aquesta finalitat sol·liciten poder concórrer al programa de suport de la Diputació de Girona per a la redacció del PALS.

Per aquest motiu, al març de 2008 l'Ajuntament de Maçanet de Cabrenys adjudica –en representació dels 9 ajuntaments– el contracte de consultoria i assistència per a la redacció d'un PALS a nivell supramunicipal. En contracte d'aquests treballs els adjudica a l'empresa **GeoServei S.L.** que actuarà com a consultora experta en la realització del PALS.

Els elements metodològics a elaborar per part de l'empresa consultora amb l'objectiu de contribuir en el procés d'Agenda 21 són els següents:

1. Redacció d'una **auditoria supramunicipal** que reculli de manera integral tots els factors i paràmetres ambientals, territorials, econòmics i socioculturals del conjunt de municipis.
2. Redacció d'una **diagnosi municipal** que valori les amenaces i les oportunitats de cada municipi seguint els principis de sostenibilitat.
3. Redacció del **PALS**, entès com un document programàtic, resultat de la diagnosi municipal i subjecte a un procés de participació ciutadana que establirà els programes i actuacions concretes que caldrà implantar a tots els municipis.
4. Dinamització d'un **procés de participació ciutadana** que es desenvoluparà de manera paral·lela a la redacció dels PALS. Aquest programa inclou la realització d'un sondeig d'opinió, la presentació del projecte a la ciutadania i la convocatòria de fòrums de debat.

2. El pla de participació

El Pla de Participació de l'auditoria ambiental i Pla d'Acció Local per a la Sostenibilitat és el procés que estructura la participació dels ciutadans i ciutadanes de cadascun dels municipis que componen la present Agenda 21.

En aquest sentit, el disseny del Pla de Participació articula els diferents moments i metodologies per introduir la perspectiva dels veïns/es del municipi en la realització de l'auditoria ambiental i PALS.

2.1. Objectius

El Pla de Participació té com a objectius principals:

- a) informar dels continguts dels treballs, i
- b) recollir les opinions i aportacions dels representants municipals i dels habitants respecte cada àmbit de treball.

2.2. El procés participatiu als municipis del sector nord de les Salines-Bassegoda

El disseny d'un pla de participació ha de contemplar i adequar-se a la dinàmica i continguts del procés de treball tècnic.

El primer pas del Pla de Participació és la presentació del projecte a tota la ciutadania. Després, seguint el procediment d'elaboració de l'auditoria ambiental, es realitza la diagnosi del municipi. En aquest punt es localitza el primer espai pròpiament participatiu. En aquest moment es produeix el debat ciutadà i es recullen les diferents necessitats dels municipis a partir de la perspectiva dels assistents. La definició concreta de com s'implementa aquest moment de treball amb la ciutadania s'elabora a partir del disseny del Pla Participatiu.

Un cop recollida la perspectiva de la població aquesta s'incorpora a la diagnosi i tot seguit es comença a treballar en les propostes i línies d'actuació futures.

En aquesta fase d'elaboració de propostes de millora municipal es planteja també un procés participatiu on es recull l'opinió i la voluntat dels ciutadans.

Per dissenyar el Pla de Participació ha estat fonamental tenir en consideració el context dels municipis i els instruments i canals de participació existents. A través del referent municipal s'ha identificat els agents socials fonamentals, les característiques bàsiques del territori, els

canals de comunicació i els mecanismes de participació més adients per estructurar i implementar el Pla de Participació.

2.3. Metodologia

La participació pública és un element essencial en el procés d'Agendes 21 Local. Així, seguint els criteris de la Carta d'Aalborg i atenent als condicionants generals desenvolupats en els paràgrafs anteriors, s'impulsa un procés de participació pública perquè els ciutadans contribueixen i s'impliquin en tot el procés d'elaboració del PALS.

El procés de participació pública doncs, s'ha d'entendre més enllà de la simple informació al ciutadà i, per tant, pretén implicar-lo en el tot el procés tècnic.

Es planteja la participació pública invertint molts esforços en dinamitzar i treballar amb els agents locals, socials i econòmics, i el públic més disposat a participar en el procés.

Com a element inicial es proposa la realització d'una **enquesta o consulta a la població** per obtenir un sondeig d'opinió i recollir els aspectes o impactes que més preocupen a la població i les principals actuacions o projectes de futur que consideren més prioritaris.

Es considera important la implicació transversal de tots els polítics i tècnics municipals que, en bona part seran els responsables de l'impuls i el seguiment del PALS i d'aconseguir que el PALS sigui una eina útil per a tota la gestió municipal i supramunicipal.

Amb aquest objectiu es planteja la creació d'una **Comissió tècnica de seguiment** que permeti el seguiment i la implicació del procés d'elaboració del PALS formada per representants municipals dels grups polítics, tècnics dels ajuntaments i tècnics externs que treballin els diferents àmbits que contempla l'auditoria (ens referim per exemple a tècnics dels serveis sanitaris, culturals, docents, i d'altres experts), a més de representants de col·lectius diversos.

Finalment s'impulsarà un **procés de participació social** a partir d'uns òrgans de participació que impliquin als diferents sectors del municipi i al conjunt de la població (fòrums de debat).

Així els elements de participació que es contempen són els següents:

- Participació interna mitjançant la creació d'una Comissió de seguiment del PALS
- Enquesta ciutadana
- Pla de comunicació
- Participació social

El Pla de participació de l'auditoria ambiental té com a punts fonamentals els fòrums o jornades de debat que requereixen de diferents moments: informació, deliberació, i tancament o concreció.

Per fer efectius els criteris de participació oberta, en condicions d'igualtat i eficiència, s'han emprat tècniques concretes de dinàmiques de grup que faciliten el desenvolupament d'aquests criteris. La tècnica utilitzada és el taller dirigit per moderadors que garanteixen i faciliten l'assoliment d'aquests objectius.

El Pla de participació de l'auditoria ambiental té com a punts culminants de participació més importants la diagnosi i la definició de les línies d'actuació. Per tant, el fòrum o jornada de debat s'ha implementat en ambdós moments del procés seguint el procés d'elaboració tècnic de l'auditoria.

3. Impuls de la participació interna mitjançant la creació d'una Comissió tècnica de seguiment del PALS

Per fomentar la implicació transversal de tots els polítics i tècnics dels ajuntaments en el procés d'Agenda 21 Local es proposa la constitució d'una **Comissió tècnica de seguiment** (tal com estableix el Plec) que permeti el seguiment i la implicació del procés d'elaboració del PALS. La informació de totes les reunions, no obstant, es proposa que arribi puntualment als responsables municipals de la resta de poblacions del projecte.

La Comissió tècnica de seguiment del PALS està constituïda per representants dels 9 municipis (alcalde/ssa, o regidor/a), la Direcció Facultativa de la Diputació de Girona i tècnics de l'empresa auditora GeoServei S.L.

Nom i cognoms	Representació
Miquel Campos	Director facultatiu Diputació de Girona
Joan M ^a Teixidor	Regidor Ajuntament Agullana
Albert Molins	Regidor Ajuntament Albanyà
Maite Lladó	Regidora Ajuntament Boadella i les Escaules
Jaume Madern	Alcalde de Darnius
Lluís Carbó	Alcalde de Maçanet de Cabrenys
Jaume Homs	Alcalde de Navata
Patrícia Serrat	1a tinent-alcalde Sant Llorenç de la Muga
Carles Sardà	Regidor Ajuntament Vilanant
Montserrat Sarabia	Alcaldessa de la Vajol
Joan Solà	Director i coordinador Agenda 21 GeoServei S.L.
Montse Hervás	Responsable projecte PALS GeoServei S.L.
Carles Bayés	Responsable projecte RUSNU GeoServei S.L.

A partir d'establir unes reunions de seguiment periòdiques l'objectiu principal implicar als diferents tècnics i personal de cada Ajuntament per tal de valorar i aprofundir en els treballs d'auditoria realitzats i implicar les diferents àrees i departaments municipals, amb el principi de transversalitat.

A la reunió prèvia realitzada amb tots els alcaldes s'ha procedit a:

- a. Presentació de l'**equip tècnic** i del **pla de treball**
- b. Constitució de la **comissió tècnica de seguiment** i els seus integrants (representants dels ajuntaments, de la Direcció Facultativa i de l'empresa auditora) i establiment de la dinàmica prevista de sessions (periodicitat i lloc de les reunions, seguiment de l'estat dels treballs, participació ciutadana,...).
- c. Concreció de les **persones de contacte** permanent amb els ajuntaments (secretari, tècnics municipals i/o regidors/es).
- d. Lliurament als alcaldes del llistat de **dades a recopilar** des dels ajuntaments i **concreció dels contactes** de cadascuna de les àrees/regidories així com dels serveis concessionaris.
- e. Definició dels **agents del municipi** amb qui cal tenir un contacte directe (associacions, grups ecologistes o d'altre tipus, ...).
- f. Definició dels **elements de comunicació municipals** (butlletí, revista, web,...) i divulgació de l'Agenda 21 Local (articles butlletí municipal, tríptic, web,...).
- g. Proposta d'**enquesta ciutadana** i dinàmica del sondeig d'opinió (distribució de l'enquesta i localització de les bústies de recollida).

4. Recerca de dades i recollida d'informació

4.1. Petició de dades

La compilació de la informació s'ha efectuat a partir de diversos canals d'informació, a banda de la revisió de la documentació disponible i del treball de camp.

En primer lloc s'han tramés, a través l'Ajuntament de Maçanet de Cabrenys, diverses sol·licituds de dades a diferents Organismes Oficials.

Relació d'Organismes Oficials

Centre de la Propietat Forestal
Col·legi de Farmacèutics de Girona
Consell Comarcal de l'Alt Empordà
Departament d'Agricultura, Alimentació i Acció Rural
Departament d'Educació
Departament de Medi Ambient i Habitatge
Departament de Salut
Departament de Treball i Indústria
Diputació de Girona
Policia de la Generalitat-Mossos d'Esquadra
Servei Català de Trànsit

4.2. Petició de dades a empreses

Altrament s'ha demanat informació a les empreses concessionàries de serveis (aigua, subministrament elèctric, gestió de residus,...).

Relació d'Empreses

AGRI ENERGIA
CATOR
CESPA
ENDESA
FECSA-ENHER
GAS NATURAL
Gestió Ambiental de Residus
HISPANO-HILARIENCA
HORMIGONES PROYECTADOS S.A.
OMS-SACEDE S.A.
PRODAISA
TEISA
SAGALÈS
DAVID I MANEL

4.3. Entrevistes i contactes telefònics

En segon lloc s'han concertat entrevistes o s'ha contactat telefònicament amb els responsables de les diferents àrees tècniques municipals (arquitecte o aparellador municipal, brigada municipal, protecció civil,...) i dels serveis concessionaris (aigua, residus,...) i amb tècnics de l'Administració Local.

També ha contactat amb els responsables d'altres centres de documentació: entitats o associacions del municipi, centres escolars, centres culturals, consultoris mèdics,...) i agents locals.

a) Tècnics municipals

Ajuntament d'Agullana

Àrea	Càrrec	Temàtica
Rosa Safont	Secretària	
Glòria Verdú	Administrativa	Padró, organització municipal, pressupostos, ordenances,...
Anna Batlle	Administrativa	
	Agutzil	Abastament aigua i sanejament
Eduardo Daza	Aparellador	Planejament municipal

Ajuntament d'Albanyà

Àrea	Càrrec	Temàtica
Vicenç Campassol	Alcalde	Dades meteorològiques, aigua, residus, soroll
Albert Molins	Regidor	Fonts i informació diversa
Marta Mateos	Secretària	Padró, organització municipal, pressupostos, ordenances,...
	Agutzil	Abastament aigua i sanejament
Lourdes Moret	Arquitecta	Planejament urbanístic

Ajuntament de Boadella i les Escaules

Àrea	Càrrec	Temàtica
Consol Barneda	Secretària	Organització municipal, ordenances, pressupostos, padró municipal
Ramon Galimany	Enginyer	Planejament urbanístic

Ajuntament de Darnius

Àrea	Càrrec	Temàtica
Jaume Madern	Alcalde	Aigua
Jaume Pairo	Secretari	Ordenances, pressupostos
Anna Barceló	Administrativa	Organització municipal, padró municipal
Xavier Goday	Arquitecte	Planejament urbanístic

Ajuntament de Maçanet de Cabrenys

Àrea	Càrrec	Temàtica
Lluís Carbó	Alcalde	Territori, aigua
Maria Dolors Martí	Secretària	Organització municipal, pressupostos, padró municipal
Hermínia García	Administrativa	Consums aigua i energia, residus
Lluís Rodeja	Arquitecte	Planejament urbanístic
Jordi Rimblas	Aparellador	

Ajuntament Navata

Àrea	Càrrec	Temàtica
Jaume Homs	Alcalde	Aigua
Francesca Borrat	Secretària	Ordenances, pressupostos
Xavier Casadevall	Administratiu	Organització municipal
Teresa Ginjaume	Administrativa	Padró municipal
Josep Vilanova	Arquitecte	Planejament urbanístic
Ramon Reyes	Aparellador	

Ajuntament de Sant Llorenç de la Muga

Àrea	Càrrec	Temàtica
Ignacio Cardona	Secretari	Organització
Anna Sánchez	Arquitecte	Planejament urbanístic

Ajuntament de la Vajol

Àrea	Càrrec	Temàtica
Miquel Alabanta	Secretari	Ordenances, pressupostos
Núria	Administrativa	Organització municipal, padró municipal,
Marc Riera	Arquitecte	Planejament urbanístic

Ajuntament de Vilanant

Àrea	Càrrec	Temàtica
Esteve Puignau	Alcalde	Consultes diverses
Carles Sardà	Regidor	
Adrià Colls	Secretari	Pressupostos, ordenances
Carme Fernández	Administrativa	Organització municipal, padró municipal
Josep Salló	Arquitecte	Planejament urbanístic

b) Administració

Organisme	Contacte	Càrrec	Temàtica
ICAEN	Antònia Sentias	- Àrea planificació i estudis Cap Energies Renovables	Cogeneradors i renovables
Direcció General de Qualitat Ambiental	Olga Mauri	Tècnica	Mapes capacitat acústica
Servei Meteorològic de Catalunya	-	Tècnic	Dades meteorològiques
Agència de Residus de Catalunya	Beatriu Sánchez	Cap Dpt. Atenció Ciutadana	Residus
Agència Catalana de l'Aigua	Montserrat Arumà Eva Crego	Cap Dpt. Relacions Institucionals Tècnica	Registre d'Aigües i DUCA PEF Muga
Serveis Territorials de Treball i Indústria	Santiago Santomà	Cap Secció Mines	Activitats extractives i pous
DAR	Àlex Tarrés Rosa Mª Pijuan	Cap Àrea Estadística Administrativa	Cabanya ramadera, superfície agrícola, cooperatives

Organisme	Contacte	Càrrec	Temàtica
Dpt. Treball	Servei Estudis i estadístiques	Gabinet Tècnic	Atur
Departament Ensenyament	Carme Ferrer		Centres escolars i població escolar
Oficina de Gestió Unificada	Ricard Danés Núria Ferrer	Responsable Informació i control	Activitats sotmeses al a la llei IIAA
Centre Propietat Forestal	Xavier Mateu Núria Marpons	Tècnica	Plans de gestió
Servei de Prevenció Incendi Forestals	Josep Llaquet	Tècnic	Incendis forestals
Serveis Territorials Girona DMAiH	Anna M ^a Figuerola	Cap Àrea Medi Natural	Llicències caça i pesca, refugis fauna salvatge
Consell Comarcal Alt Empordà	M. Regina Franquès	Gerent	Plans d'enllumenat
		Tècnica Gestió de Residus	Recollida selectiva i orgànica
	Olga Sabaté	Tècnica	Xarxa camins i senders
	Carme Ortega Rosa Guixé	Serveis Social	Programes socials
	Imma Burillo	Tècnica	Plans d'Emergència
	Ladislao Pérez Eva Garcia	Tresorer Dpt. Recaptació	Consum aigua la Vajol
Consell Interuniversitari	Sílvia Coba	-	Dades universitaris
Mossos d'esquadra	Unitat Seguretat Ciutadana	Cap	Seguretat ciutadana
CILMA	Judit Vila	-	Organismes supramunicipals
Hospital de Figueres	-	Administrativa	Memòria activitat
Departament de Salut	Pere Serra	Tècnic Agència protecció de la Salut	Abastament i fonts naturals
CAP La Jonquera CAP Vilafant	-	-	Equip mèdic i personal
Col·legi farmacèutics de Girona	Sílvia Cabarrocas	Secretària Tècnica	Farmàcies

c) Empreses concessionàries de serveis

Empresa	Contacte	Càrrec	Temàtica
PRODAISA	Joan Cufí Irene Capdevila	Gerent Administrativa	Abastament Boadella i les Escaules, Navata i Vilanant
HORMIGONES PROYECTADOS S.A.	Lluís Luesma	Cap Explotació	Dades depuradora Agullana
OMS-SACEDE S.A.	Joan Enric	CapPlanta	Dades depuradora Navata
GAS NATURAL	Maria Cristina Sola	Administrativa	Dades gas natural
UNIVERSAL GASWORK	Carme	Administrativa	Dades gas ciutat
LLUANSI	Sonia	Administrativa	Dades gas butà
GAS BUTÀ HERMANAS MALLOL	Guillem Estela	-	Dades gas butà
AGRI-ENERGIA			Consum elèctric Navata
TEISA	-	-	Línees de transport col·lectiu, parades, horaris i nombre de passatgers
SARFA	-	-	
DAVID I MANEL S.A.	-	-	

d) Agents socials

Entitat	Persona contacte	Càrrec	Temàtica
LLI Ballmanetes	Noe	Directora	Qüestionari per valorar les infraestructures, recursos, activitats que es fan, especialment les ambientals
CEIP Lluís Marià Vidal	David de la Higuera	Director	
CEIP Santa Cecília	Núria	Directora	
CEIP Mont-roig	Sònia Corsellas	Directora	
CEIP Castell Cabrera	Cristina	Directora	
CEIP Les Salines	Neus Vidal	Directora	
LLI Maçanet de Cabrenys	Sònia Fiol	Directora	
CEIP Joaquim Vallmajó	Carme Gubert	Directora	
LLI Belluguets	Charo	Directora	
CEIP Tramuntana	Lídia	Directora	

Entitat	Persona contacte	Càrrec	Temàtica
-	Ramon Caselles	Observador meteorològic	Dades meteorològiques Boadella i les Escaules
-	Ramon Casadesús	Observador meteorològic	Dades meteorològiques Sant Llorenç de la Muga
-	Ignasi Ortega	Observador meteorològic	Dades meteorològiques La Vajol
-	Joan Córdova	Observador meteorològic	Dades meteorològiques Navata
ÀUGIA	Teresa Ginjaume	-	Fonts naturals Navata
	Joaquim	-	Fonts naturals Vilanant
-	David Serra	Cronista local	Fonts naturals Boadella i les Escaules

5. El pla de comunicació

És important crear els espais i canals de comunicació per a donar a conèixer el procés d'Agenda 21 Local que impulsa el conjunt de municipis.

Per aquest motiu s'ha elaborat un **pla de comunicació** detallat amb l'objectiu de **planificar** al llarg del temps les actuacions de comunicació concebudes per donar a conèixer als diversos públics el procés que s'està portant.

Les actuacions de comunicació que s'han dut a terme han estat les següents:

- Creació de la **marca Agenda 21** dels municipis del sector nord de les Salines-Bassegoda per tal d'identificar totes les accions de comunicació.



- Elaboració d'un **tríptic informatiu** del programa de les sessions de participació, en el qual s'ha inclòs informació general del procés i objectius.

Els altres projectes de l'Agenda 21

Paral·lelament a l'elaboració del PALS, també es duran a terme altres treballs que també requeriran de la participació ciutadana i que consisteixen en:

◆ L'estudi de **connectivitat social, paisatgística i ecològica** del territori que ha de permetre assolir una matriu territorial contínua d'espais lliures i naturals i aportacions a la regulació dels usos del Sòl No Urbanitzable de cada municipi.

◆ La regulació dels **usos del Sòl No Urbanitzable** el qual, partint del respecte a les activitats tradicionals i més integrades en el medi, estableixi els límits i compromisos en relació a les noves actuacions que puguin ser admeses per tal de garantir la sostenibilitat territorial de tots els municipis.



Diputació de Girona



Cofinançat pel Fons Europeu de Desenvolupament Regional
FEDER



Agenda 21 Local
sector nord
Salines- Bassegoda

GeoServei
PROJECTES I GESTIÓ AMBIENTAL S.L.

www.geoservei.cat

● L'AGENDA 21 LOCAL

Els municipis del sector nord de Salines-Bassegoda, amb el suport de la Diputació de Girona i el Fons Europeu de Desenvolupament Regional (FEDER), han iniciat la redacció de la seva **Agenda 21 Local**.

Els municipis d'Agullana, Albanyà, Boadella i les Escaules, Darnius, La Vajol, Maçanet de Cabrenys, Navata, Sant Llorenç de la Muga i Vilanant aposten per:

- ▶ Cohesionar i vertebrar el territori.
- ▶ Preservar la integritat ecològica i paisatgística.
- ▶ Promoure una economia forta i equilibrada.
- ▶ Potenciar la dinamització sociocultural.
- ▶ Afavorir la qualitat de vida de les persones.

L'Agenda 21 es concretarà en l'elaboració dels següents projectes:

- ▶ **Pla d'Acció Local per a la Sostenibilitat (PALS).**
- ▶ **Estudi de connectivitat social, paisatgística i ecològica del territori.**
- ▶ **Regulació d'Usos del Sòl No Urbanitzable.**

● EI PALS I LES SEVES FASES

El PALS és un pla estratègic que formula les polítiques locals de futur en el marc del desenvolupament sostenible.

El procés de PALS consta de tres fases de treball que requereixen de la complicitat de la població:

FASE 1: Anàlisi

L'objectiu principal és fer una radiografia del territori a partir de l'anàlisi dels factors ambientals, territorials, econòmics, socials i culturals dels municipis.



Participació pública: Presentació del projecte i enquesta ciutadana

FASE 2: Diagnosi

En base a l'anàlisi anterior es detecten aquells aspectes positius i negatius dels municipis i, per tant, tot allò que s'haurà de potenciar i/o corregir per tal de valoritzar el territori i millorar la qualitat de vida de la seva població.



Participació pública: 1r Fòrum de debat

FASE 3: Pla d'Acció Local per a la Sostenibilitat (PALS)

A partir de la detecció dels punts forts i punts febles s'elabora el document de PALS que esdevindrà en l'eina instructiva per planificar les actuacions que a curt i llarg termini es duran a terme en els municipis.



Participació pública: 2on Fòrum de debat

● LA PARTICIPACIÓ CIUTADANA

La participació pública serà essencial en el procés d'Agenda 21 ja que pretén cercar la corresponsabilitat i la màxima complicitat dels diferents agents locals i de la població en la definició de les estratègies de sostenibilitat.

Per aquest motiu s'impulsarà un pla de comunicació amb diferents elements: creació d'una pàgina web, tríptic informatiu, cartells, convocatòries...

Els moments de participació pública se centraran especialment en:



Les **presentacions públiques del projecte** que es duran a terme en el territori, per tal de donar a conèixer el procés d'Agenda 21.



Una **enquesta ciutadana** que permetrà conèixer la percepció de la població sobre el seu municipi a tots els nivells: ambiental, territorial, econòmic, social i cultural.



Els **fòrums de debat**, oberts a tothom, per debatre sobre aquells aspectes que més preocupen a la població i consensuar les actuacions que s'hauran de desenvolupar a cada municipi.

- Redacció d'**articles i cartes** per presentar formalment el projecte d'Agenda 21 a través dels mitjans de comunicació i per anunciar convocatòries i actes i transmetre missatges genèrics entorn el procés per a ser enviades tant als mitjans locals com als ciutadans/es.



Hora Nova
23 maig 2008



L'Empordà
3 juny 2008




El Punt
21 maig 2008



- Creació i disseny de **cartells** amb la marca de l'Agenda 21 i els principals missatges a transmetre a fi d'ubicar-lo en els punts d'informació habituals dels ajuntaments.



- Elaboració de continguts, disseny, programació i actualització d'una pàgina web sobre l'Agenda 21 –amb documents de referència i documents específics del procés– dependent de la pàgina web de l'empresa auditora.



A més a més des de les diferents pàgines web municipals s'ha fet un vincle (link) d'accés directe a la web de l'Agenda 21 dels municipis del sector nord de Salines-Bassegoda.

- Elaboració d'un document amb la **Declaració de Desenvolupament Local Sostenible** dels municipis del sector nord de Salines-Bassegoda.

6. Participació social

6.1. Enquesta ciutadana

En la fase inicial de l'estudi s'ha realitzat una **enquesta** a una mostra representativa de la població, amb la finalitat de recollir quins són els principals aspectes que més preocupen a la població. Per aquest motiu s'ha lliurat una proposta concreta del contingut de l'enquesta validada posteriorment pels respectius ajuntaments.

L'objectiu principal de l'enquesta és disposar d'un sondeig d'opinió i recollir quins són els principals aspectes que més preocupen i/o interessen als ciutadans i ciutadanes de l'àmbit d'estudi. De manera complementària l'enquesta servirà per calcular alguns dels **indicadors comuns europeus** que requereixen d'una enquesta per a la seva aplicació (satisfacció ciutadana amb la comunitat local, mobilitat local i transport, accessibilitat a zones verdes públiques i serveis locals,...).

L'enquesta realitzada s'estructura en 3 blocs diferenciats de preguntes, més un bloc de dades personals.

Un **primer bloc** amb 10 preguntes que valoren el grau de satisfacció respecte diferents aspectes del municipi, per tant, és un bloc de preguntes per conèixer la "percepció" de la població de cada un dels municipis. Aquest primer bloc de qüestions són una adaptació de l'indicador núm. 1 del sistema d'indicadors comuns europeus impulsat per la Comissió europea de Medi Ambient. S'entén que una societat sostenible ha d'aconseguir que la comunitat local disposi d'un habitatge segur i accessible, un treball interessant i satisfactori, un entorn de qualitat (tant natural com edificat), i veritables oportunitats de participar en els processos de planificació i presa de decisions a nivell local. Així en aquest bloc s'analitzaran aspectes tals com:

- Accessibilitat a l'habitatge
- Oportunitats laborals
- La qualitat de les places i els espais verds, els carrers i els edificis
- El nivell dels serveis culturals, lúdics, associatius i esportius
- La disponibilitat de centres escolars
- Els serveis de transport públic
- Les oportunitats de participació en la presa de decisions locals
- I en definitiva, el grau de satisfacció amb cada un dels municipis com a lloc per viure.

Finalment, es relaciona una sèrie d'aspectes de concreció del perfil de la persona enquestada (sexe, edat, nivell estudis i ocupació actual).

Les preguntes del **segon bloc** fan referència als hàbits de consum i de mobilitat de la població, per tal de conèixer els centres de consum i les característiques de mobilitat dels ciutadans. Les dades de mobilitat també són una adaptació de l'indicador núm. 3 del sistema d'indicadors comuns europeus impulsat per la Comissió europea de Medi Ambient.

Tanmateix, en aquest segon bloc hi ha un apartat de preguntes en què es demana la voluntat d'implicació en el procés d'Agenda 21 Local que està impulsant l'Ajuntament i el desig de seguir el procés de PALS.

Per últim, el **tercer bloc** es basa en conèixer quines són les actuacions de futur que s'haurien d'impulsar per avançar en el camí d'un desenvolupament sostenible. Aquestes qüestions s'estructuren concretament en actuacions ambientals, socials i d'àmbit econòmic.

Fotografia 1.

Detall d'una de les bústies habilitades per a la recollida d'enquestes. Ajuntament de Navata.



DADES DE CLASSIFICACIÓ

Marqui les seves dades amb una

SEXE:

1. DONA
2. HOME

EDAT:

1. 15-29 ANYS
2. 30-44 ANYS
3. 45-59 ANYS
4. 60 i MÉS ANYS

ESTUDIS ACABATS:

1. SENSE ESTUDIS
2. ESTUDIS PRIMARIS
3. EGB, BACH. ELEM., FP1, ESO
4. BACH. SUP., BUP, COU, FP2
5. ESTUDIS UNIV. MITJANS
6. ESTUDIS UNIV. SUPERIORS

OCUPACIÓ ACTUAL:

1. TREBALL FIX
2. TREBALL EVENTUAL
3. ATURAT/DA
4. ESTUDIANT
5. FEINES DE LA LLAR
6. JUBILAT/DA
7. ALTRES (Especifiqueu)

MUNICIPI ON RESIDEIX:

Indiqueu la zona (nucli urbà o veïnat):

En el cas de segona residència especifiqueu el municipi on residiu habitualment:



Enquesta
ciutadana

Agenda 21 Local



GeoServei S.L.
PROJECTES I GESTIÓ AMBIENTAL

www.geoservei.cat

BLOC 1: Grau de satisfacció ciutadana

En quina mesura està vostè satisfet amb els aspectes del seu municipi que s'enumeren a continuació?	No sap / No Cont.	Molt satisfet	Satisfet	Poc satisfet	Insatisfet
Marqui el grau de satisfacció amb una <input checked="" type="checkbox"/>					
1. La disponibilitat i accés a l'habitatge					
2. Les oportunitats laborals					
3. La qualitat de l'entorn natural (boscos, fonts, camins rurals, etc.)					
4. La qualitat de l'entorn urbà (carrers, edificis, façanes, places, etc.)					
5. Els serveis socials i de salut pública					
6. Els serveis culturals, recreatius i d'oci					
7. El centre escolar					
8. Els serveis de transport públic					
9. Els serveis comercials					
10. Les oportunitats de participació en la presa de decisions locals					
11. La seguretat ciutadana					
12. El municipi com a lloc per viure i treballar					

Quines considera vostè que són les principals problemàtiques que té actualment el seu municipi?

BLOC 2: Mobilitat

A quin municipi es desplaça i quin mitjà de transport utilitza habitualment per fer les següents activitats?

Activitat	Municipi a on es desplaça	Mitjà transport <input checked="" type="checkbox"/>						
Treballar	_____	A peu	Cotxe	Moto	Autobus	Bicicleta	Tren	Taxi
Estudiar	_____	A peu	Cotxe	Moto	Autobus	Bicicleta	Tren	Taxi
Comprar	_____	A peu	Cotxe	Moto	Autobus	Bicicleta	Tren	Taxi
Oci	_____	A peu	Cotxe	Moto	Autobus	Bicicleta	Tren	Taxi
_____	_____	A peu	Cotxe	Moto	Autobus	Bicicleta	Tren	Taxi

Si és el cas, quin és el motiu pel qual utilitza el cotxe?

- 1: Més ràpid / 2: Més còmode / 3: No hi ha alternativa
4: Més barat / 5: Altres (especifiqueu)

Activitat	Motiu per a l'ús del cotxe <input checked="" type="checkbox"/>				
Treballar	1	2	3	4	5:
Estudiar	1	2	3	4	5:
Comprar	1	2	3	4	5:
Oci	1	2	3	4	5:
_____	1	2	3	4	5:

PROCÉS DE PARTICIPACIÓ CIUTADANA

Totes aquestes qüestions es tractaran en el Pla d'Acció Local que està duent a terme l'Ajuntament amb la participació de la ciutadania.

Vol rebre informació sobre el Pla d'Acció Local?

Sí No

Estaria disposat/da a participar en les reunions del Pla d'Acció Local per tractar tots aquests temes?

Sí No Depèn En quin cas? _____

BLOC 3: Estratègies de futur

A quins dels següents temes creu que l'Ajuntament hauria de donar més importància?

Marqui 3 temes per cadascun dels blocs (ambientals, socials i econòmics) amb una

AMBIENTALS

1. Informació i conscienciació ambiental
2. Patrimoni natural
3. Qualitat del riu i de les rieres
4. Estalvi d'energia
5. Qualitat de l'aigua potable
6. Recollida selectiva
7. Qualitat de l'aire
8. Contaminació acústica
9. Transport públic
10. Millora de la qualitat urbana (zones verdes, mobiliari urbà, etc.)
11. Altres (especifiqueu): _____

SOCIALS

1. Educació
2. Sanitat
3. Immigració
4. Joventut
5. Esports
6. Vida associativa
7. Cultura
8. Gent gran
9. Habitatge
10. Altres (especifiqueu): _____

ECONÒMICS

1. Turisme
2. Agricultura i ramaderia
3. Indústria
4. Petit comerç
5. Serveis i noves tecnologies
6. Altres (especifiqueu): _____

6.2. Presentació pública del projecte i fòrums de debat

S'ha proposat definir un procés de participació social que tinguin per objectiu la participació dels principals agents socials i econòmics del municipi i, per extensió, la participació de la resta de ciutadans interessats. Si bé el primer objectiu d'aquest procés ha estat buscar la implicació i participació dels diferents sectors socials i econòmics del municipi (entitats locals, associacions, consells, etc.), també es s'han creat els mecanismes per a obrir el procés de participació a la resta de ciutadans interessats.

Per aconseguir la participació social en el procés d'Agenda 21 Local de tots els municipis s'ha treballat amb dos mecanismes de participació: la presentació del projecte als municipis i els fòrums de debat.

El mètode de convocatòria emprat ha estat a través dels principals canals de comunicació municipals: carta adreçada a totes les llars i entitats municipals, distribució de cartells, invitacions personals, web municipal i web empresa consultora. Aquest doncs, ha tingut una responsabilitat compartida entre els ajuntaments i l'empresa auditora:

AJUNTAMENTS:

- Distribució carta convocatòria a totes les llars
- Col·locació de cartells, butlletí municipal, web municipal,...
- Invitacions personals per part de l'equip de govern

GEOSERVEI:

- Redacció de la carta de convocatòria i disseny dels cartells
- Redacció articles butlletí/revista municipal
- Web GeoServei

1a fase: presentació pública del projecte d'Agenda 21

La participació de l'Agenda 21 dels municipis del sector nord de Salines-Bassegoda s'ha iniciat amb una sèrie de presentacions públiques a cadascun dels municipis. Les sessions han estat presentades per representants de l'empresa auditora.

L'objectiu principal de la presentació s'ha centrat en donar a conèixer a la població l'inici dels treballs de l'Agenda 21 i el que implicarà per als seus municipis. S'ha fet especial émfasi en la participació ciutadana i s'ha explicat que es concretarà amb la realització d'una enquesta i l'organització dels fòrums de diagnosi i de PALS.

En la sessió es va fer entrega de l'enquesta i del tríptic informatiu editat exclusivament amb motiu de la redacció de l'Agenda 21 dels municipis del sector nord de Salines-Bassegoda.

Municipis	Convocatòria	Lloc i hora	Nombre assistents
Agullana	9 maig	Local Polivalent 20.30 h	27
Albanyà	9 maig	La Rectoria 21.00 h	16
Boadella i les Escaules	9 maig	La Societat Les Escaules 19.00 h	20
Darnius	8 maig	Ajuntament 20.00 h	21
Maçanet de Cabrenys	8 maig	Oficina Informació 19.30 h	28
Navata	8 maig	Local Social 21.00 h	26
Sant Llorenç de la Muga	9 maig	La Fraternitat 19.30 h	24
La Vajol	9 maig	Ajuntament 19.00 h	9
Vilanant	7 maig	Local Social Vilanant 19.30 h	20
Total assistents			191

2ª Fase de discussió i concreció: els Fòrums de debat

Presentació de l'anàlisi i l Fòrum de participació ciutadana: diagnosi

Els primers fòrums de participació ciutadana han estat convocats a cadascun dels municipis que integren l'Agenda 1. Les jornades han estat presentades per l'equip auditor de l'empresa adjudicatària (Geoservei) i han comptat amb el suport de la Diputació de Girona i de l'Unió Europea.

Municipis	Convocatòria	Lloc i hora	Nombre assistents
Agullana	14 novembre	Local Polivalent 19.30 h	13

Municipis	Convocatòria	Lloc i hora	Nombre assistents
Albanyà	28 novembre	La Rectoria 21.00 h	3
Boadella i les Escaules	26 novembre	La Societat Boadella 19.30 h	17
Darnius	24 novembre	Ajuntament 20.00 h	3
Maçanet de Cabrenys	25 novembre	Oficina Informació 19.00 h	8
Navata	27 novembre	Local Social 21.00 h	18
Sant Llorenç de la Muga	21 novembre	La Fraternitat 21.00 h	20
La Vajol	19 novembre	Ajuntament 19.00 h	2
Vilanant	20 novembre	Local Social Vilanant 21.00 h	25
Total assistents			109

L'objectiu d'aquest fòrum ha estat abastar tots els sectors socioculturals i econòmics dels municipis, i recollir les diferents visions sobre com afrontar els problemes i encaminar les estratègies ambientals, socioculturals i econòmiques dels municipis.

En aquesta primera sessió plenària s'ha presentat de manera sintètica el document d'anàlisi amb les característiques principals dels municipis i s'ha lliurat un resum (que també està a disposició del públic a la web de l'empresa auditora) a tots els assistents com a base de treball.

Els objectius dels fòrums han estat els següents:

- Transmetre informació bàsica de caracterització dels municipis.
- Identificar/detectar les problemàtiques/punts febles i les oportunitats/punts forts que afecten a cada territori municipal i al conjunt de l'àmbit d'estudi.
- Aportar elements de diagnosi per posteriorment plantejar i proposar accions a dur a terme.

Les sessions de treball han constatat de tres parts:

Primera part: breu introducció, per part de l'equip auditor, al procés de Pla d'Acció Local per a la Sostenibilitat (PALS).

Segona part: presentació de les principals dades relatives als aspectes ambientals, econòmics i socioculturals de cada municipi resultants de la fase inicial d'anàlisi.

Tercera part: taules de debat, la dinàmica de les quals ha consistit en la formació de grups reduïts (5 ò 6 persones en funció de l'assistència), als que se'ls va facilitar un ampli ventall de temes a tractar i unes instruccions precises per tal de conduir el debat:

1. Cada grup assigna un secretari que pren nota de les principals conclusions a les que han arribat.
2. Cada grup decideix i prioritza 3 temes a tractar dels proposats, els quals es debaten durant 15 minuts cadascun. La finalitat de debat és detectar punts forts (oportunitats) i punts febles (amenaces) del municipi. Finalment es fa una posada en comú entre els diferents grups i l'equip auditor recull totes les aportacions efectuades.

II Fòrum de participació ciutadana: Fòrum de PALS

L'objectiu d'aquest fòrum ha estat també el d'abastar tots els sectors socioculturals i econòmics del municipi, i recollir les diferents propostes d'acció ambientals, socioculturals i econòmiques del futur dels municipis.

La dinàmica de la sessió ha consistit en un breu recordatori sobre el procés de PALS i la presentació del seu esborrany. El fòrum s'ha desenvolupat a partir de la formació de grups de discussió sobre les actuacions plantejades i la formulació de noves propostes. Per aquest motiu s'ha lliurat a tots els assistents un resum del PALS com a base de treball, el qual també ha estat disponible a la web de l'empresa auditora com a document de consulta.

Per aconseguir un bon funcionament del fòrum, tècnics de l'empresa auditora en faran la dinamització i moderació.

Municipis	Convocatòria	Lloc i hora	Nombre assistents
Agullana	27 març	Sala Polivalent 20.30 h	10
Albanyà	3 abril	La Rectoria 20.00 h	12
Boadella i les Escaules	3 abril	La Societat Les Escaules 20.00 h	14

Municipis	Convocatòria	Lloc i hora	Nombre assistents
Darnius	23 març	Ajuntament 20.00 h	6
Maçanet de Cabrenys	25 març	Oficina Informació 19.30 h	10
Navata	31 març	Local Social 21.00 h	12
Sant Llorenç de la Muga	1 abril	La Fraternitat 20.00 h	8
La Vajol	26 març	Ajuntament 19.00 h	1
Vilanant	2 abril	Local Social Taravaus 20.00 h	16
Total assistents			89

7. Cronograma dels treballs

TASQUES VERSUS MESOS	MAR	ABR	MAI	JUN	JUL	AGO	SET	OCT	NOV	DES	GEN	FEB	MAR	ABR	MAI
Pla d'Acció Local per a la Sostenibilitat															
ANÀLISI															
Informació preliminar															
Recull de dades															
Treball de camp															
Esborrany auditoria i prediagnosi															
DIAGNOSI															
Redacció documents anàlisi i diagnosi municipal															
PALS															
Redacció document Pla d'Acció Local															
Declaració desenvolupament local sostenible															
Indicadors de sostenibilitat															
Lliurament del PALS															
Participació PALS															
Enquesta															
Comissió de seguiment															
Presentació projecte PALS/RUSNU/Connectivitat															
Fòrum diagnosi															
Fòrum PALS															
Presentació de l'Agenda 21															

8. Fase de seguiment

Un cop conculsa la fase de Pla d'Acció Local s'ha elaborat el *programa d'indicadors* de què disposaran cadascun dels ajuntaments. Aquest programa d'indicadors constitueix el document número V de l'Agenda 21 i esdevé en una eina de control i seguiment d'una determinada sèrie de paràmetres: consum unitari d'aigua, producció de residus per habitant, consum net d'energia, dependència de l'automòbil, ... per tal de valorar la seva evolució en el temps i en el marc del desenvolupament sostenible.

Una vegada hagi finalitzat el procés de formulació de les Agendes 21 Locals es podrà impulsar la creació d'una comissió de seguiment permanent del PALS i de l'Agenda 21 per al desenvolupament de les actuacions d'àmbit supramunicipal.

9. Annexos

Actes comissió de seguiment

Resultats sondeig d'opinió

Resum presentació del projecte i aportacions dels fòrums de debat



Diputació
de Girona



Cofinançat pel Fons Europeu
de Desenvolupament Regional
(FEDER)



Benvolguts/des,

Els Ajuntaments d'*Agullana, Albanyà, Boadella i les Escaules, Darnius, La Vajol, Maçanet de Cabrenys, Navata, Sant Llorenç de la Muga i Vilanant*, amb la col·laboració de la Diputació de Girona i de la Unió Europea, han iniciat l'Agenda 21 Local amb l'elaboració del **Pla d'Acció Local per a la Sostenibilitat (PALS)** que pretén millorar els aspectes ambientals, econòmics i socioculturals de cadascun dels municipis.

Atès que l'Agenda 21 necessita del criteri de la gent que viu en el territori, us demanem que ens respongueu l'**enquesta ciutadana** que us fem arribar, per així disposar de la vostra opinió relativa al municipi i tenir-la en consideració a l'hora de plantejar futures accions.

L'enquesta és **anònima**, individual i adreçada a totes les persones majors de 15 anys, que viuen al municipi (permanentment o com a segona residència) o que hi treballen.

Convindria que, un cop omplerta, la dipositéssiu a la **bústia** habilitada a l'Ajuntament, no més tard del dia **20 de juny**.

Si esteu interessats a obtenir més còpies de l'enquesta us podeu adreçar al propi Ajuntament o descarregar-la al web <http://www.geoservei.cat>.

Agraïm la vostra col·laboració i us convidem a seguir participant amb nosaltres en el procés d'Agenda 21 Local iniciat.

GeoServei S.L.
PROJECTES I GESTIÓ AMBIENTAL

Equip Tècnic de l'Agenda 21 Local

BLOC 1: Grau de satisfacció ciutadana

En quina mesura està vostè satisfet amb els aspectes del seu municipi que s'enumeren a continuació? Marqui el grau de satisfacció amb una ☒	No sap / No Cont.	Molt satisfet	Satisfet	Poc satisfet	Insatisfet
1. La disponibilitat i accés a l'habitatge					
2. Les oportunitats laborals					
3. La qualitat de l'entorn natural (boscos, fonts, camins rurals, etc.)					
4. La qualitat de l'entorn urbà (carrers, edificis, façanes, places, etc.)					
5. Els serveis socials i de salut pública					
6. Els serveis culturals, recreatius i d'oci					
7. El centre escolar					
8. Els serveis de transport públic					
9. Els serveis comercials					
10. Les oportunitats de participació en la presa de decisions locals					
11. La seguretat ciutadana					
12. El municipi com a lloc per viure i treballar					

Quines considera vostè que són les principals problemàtiques que té actualment el seu municipi?

BLOC 2: Mobilitat

A quin municipi es desplaça i quin mitjà de transport utilitza habitualment per fer les següents activitats?

Activitat	Municipi a on es desplaça	Mitjà transport ☒						
		A peu	Cotxe	Moto	Autobús	Bicicleta	Tren	Taxi
Treballar	_____							
Estudiar	_____							
Comprar	_____							
Oci	_____							
_____	_____							

Si és el cas, quin és el motiu pel qual utilitza el cotxe?

- 1: Més ràpid / 2: Més còmode / 3: No hi ha alternativa
4: Més barat / 5: Altres (especifiqueu)

Activitat	Motiu per a l'ús del cotxe ☒				
	1	2	3	4	5:
Treballar					
Estudiar					
Comprar					
Oci					

PROCÉS DE PARTICIPACIÓ CIUTADANA

Totes aquestes qüestions es tractaran en el Pla d'Acció Local que està duent a terme l'Ajuntament amb la participació de la ciutadania.

Vol rebre informació sobre el Pla d'Acció Local?

Sí No

Estaria disposat/da a participar en les reunions del Pla d'Acció Local per tractar tots aquests temes?

Sí No Depèn En quin cas? _____

BLOC 3: Estratègies de futur

A quins dels següents temes creu que l'Ajuntament hauria de donar més importància?

Marqui 3 temes per cadascun dels blocs (ambientals, socials i econòmics) amb una ☒

AMBIENTALS

1. Informació i conscienciació ambiental
2. Patrimoni natural
3. Qualitat del riu i de les rieres
4. Estalvi d'energia
5. Qualitat de l'aigua potable
6. Recollida selectiva
7. Qualitat de l'aire
8. Contaminació acústica
9. Transport públic
10. Millora de la qualitat urbana (zones verdes, mobiliari urbà, etc.)
11. Altres (especifiqueu): _____

SOCIALS

1. Educació
2. Sanitat
3. Immigració
4. Joventut
5. Esports
6. Vida associativa
7. Cultura
8. Gent gran
9. Habitatge
10. Altres (especifiqueu): _____

ECONÒMICS

1. Turisme
2. Agricultura i ramaderia
3. Indústria
4. Petit comerç
5. Serveis i noves tecnologies
6. Altres (especifiqueu): _____

DADES DE CLASSIFICACIÓ

Marqui les seves dades amb una

SEXE:

1. DONA
2. HOME

EDAT:

1. 15-29 ANYS
2. 30-44 ANYS
3. 45-59 ANYS
4. 60 i MÉS ANYS

ESTUDIS ACABATS:

1. SENSE ESTUDIS
2. ESTUDIS PRIMARIS
3. EGB, BACH. ELEM., FP1, ESO
4. BACH. SUP., BUP, COU, FP2 ...
5. ESTUDIS UNIV. MITJANS
6. ESTUDIS UNIV. SUPERIORS ...


OCUPACIÓ ACTUAL:

1. TREBALL FIX
2. TREBALL EVENTUAL
3. ATURAT/DA
4. ESTUDIANT
5. FEINES DE LA LLAR
6. JUBILAT/DA
7. ALTRES (Especifiqueu)

MUNICIPI ON RESIDEIX:

Indiqueu la zona (nucli urbà o veïnat):

En el cas de segona residència especifiqueu el municipi on residiu habitualment:



Enquesta ciutadana

Agenda 21 Local



Cofinançat pel Fons Europeu
de Desenvolupament Regional
FEDER

GeoServei S.L.
PROJECTES I GESTIÓ AMBIENTAL

PLA D'ACCIÓ LOCAL PER A LA SOSTENIBILITAT (PALS)



Sondeig opinió

Boadella i les Escaleres

Setembre 2008



Diputació
de Girona



Finançament FEDER
Fons Europeu de
Desenvolupament Regional





Diputació
de Girona



SONDEIG D'OPINIÓ AL MUNICIPI DE BOADELLA I LES ESCALES

L'objectiu principal de l'enquesta és disposar d'un sondeig d'opinió per tal de recollir quins són els principals aspectes que més preocupen i/o interessen a la població.

L'enquesta realitzada s'estructura en 4 blocs diferenciats de preguntes, més un bloc de dades personals.

Les 10 preguntes del **primer bloc** valoren el grau de satisfacció respecte diferents aspectes del municipi, per tant, és un bloc de preguntes per conèixer la "percepció" de la població.

El **segon bloc** fa referència als hàbits de consum i mobilitat de la població, per tal de conèixer els centres de consum, i les característiques de mobilitat dels ciutadans.

Les preguntes del **tercer bloc** es basen en conèixer quines són les actuacions de futur que s'haurien d'impulsar per avançar en el camí d'un desenvolupament sostenible. Aquestes qüestions s'estructuren en actuacions ambientals, actuacions socials i actuacions d'àmbit econòmic.

Finalment, l'**últim bloc** de preguntes demana la voluntat d'implicació en el procés d'Agenda 21 Local que està impulsant l'Ajuntament i el desig de seguir el procés de PALS.

1. Enquesta a la població

1.1. Proposta metodològica

La proposta d'enquesta ha estat la següent:

Univers de treball

Tots els habitants residents a Boadella i les Escalles majors de 15 anys

Mostra enquestada

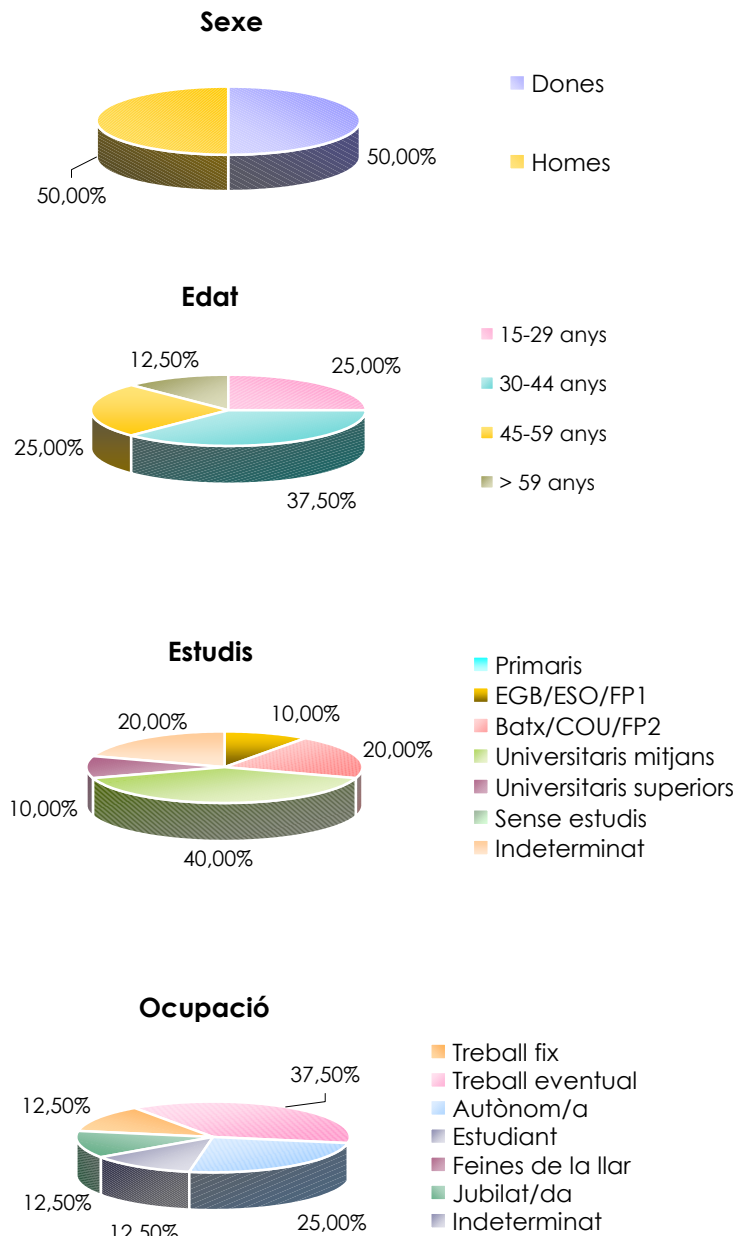
S'ha entrevistat al 3,51% de l'univers de treball, sobre un total de 8 enquestes.

Sistema de treball

Enquesta distribuïda a totes les llars de Boadella i les Escaltes seguint un qüestionari estructurat segons el model acceptat.

1.2. Caracterització de la mostra

De l'univers de treball s'han obtingut els següents resultats:

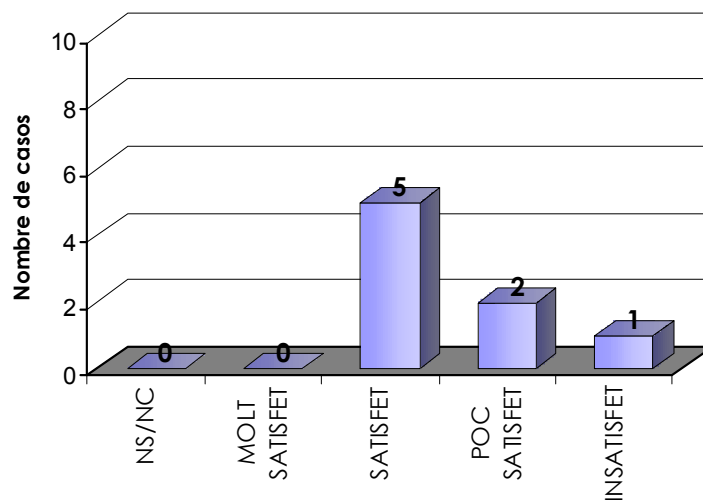


2. Resultats de l'enquesta

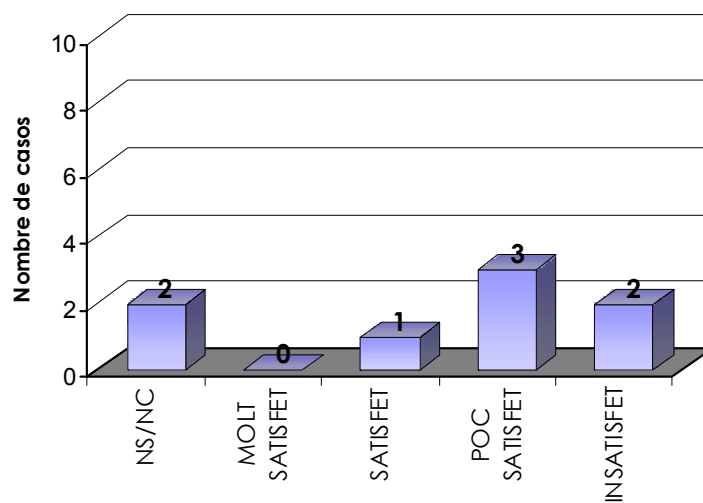
BLOC 1: Grau de satisfacció ciutadana

Els resultats corresponen al número de respostes facilitades per les persones enquestades.

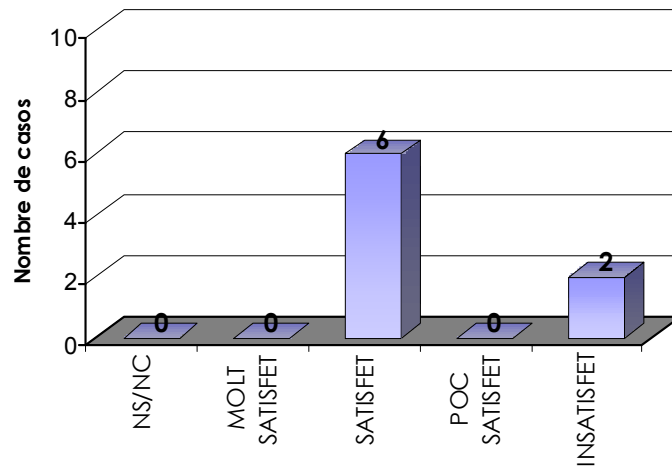
HABITATGE



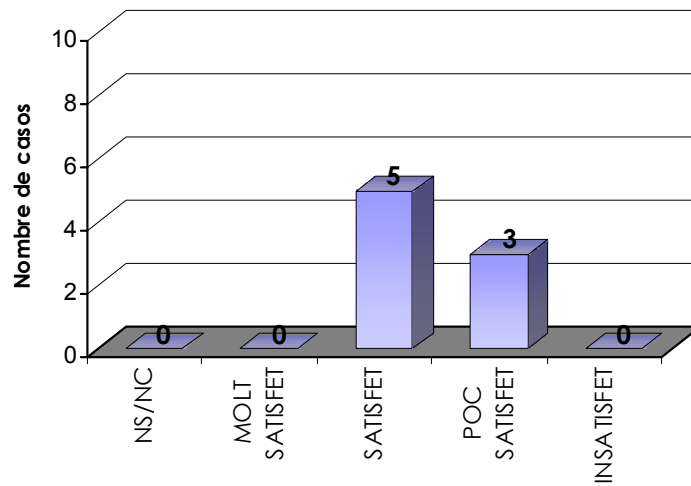
OPORTUNITATS LABORALS



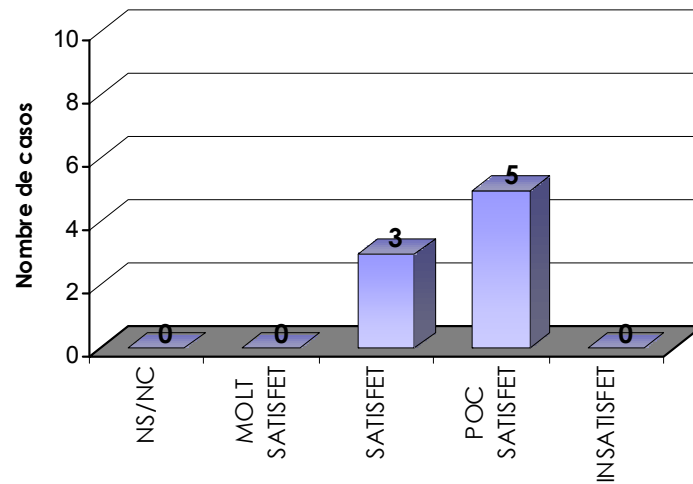
ENTORN NATURAL



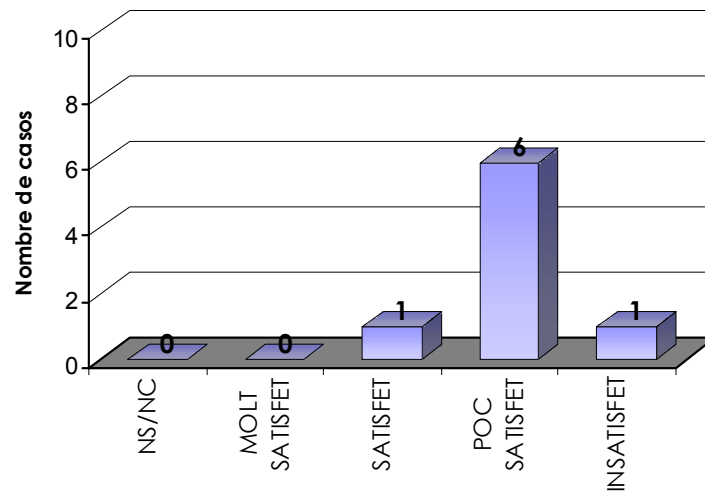
ENTORN URBÀ



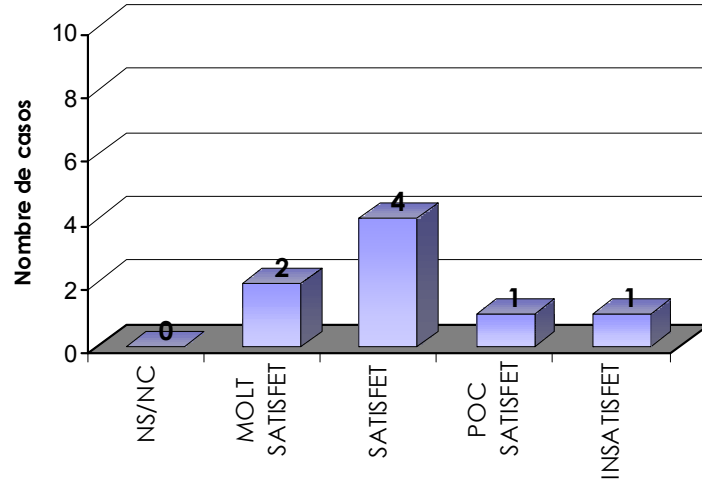
SERVEIS SOCIALS I SALUT PÚBLICA



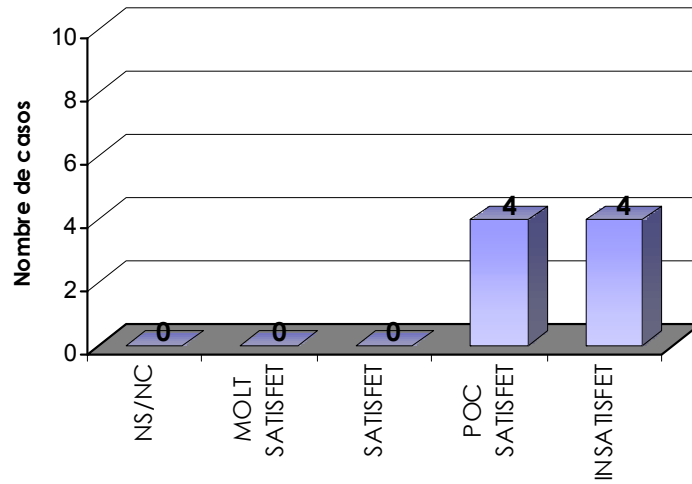
SERVEIS CULTURALS, RECREATIUS I OCÍ



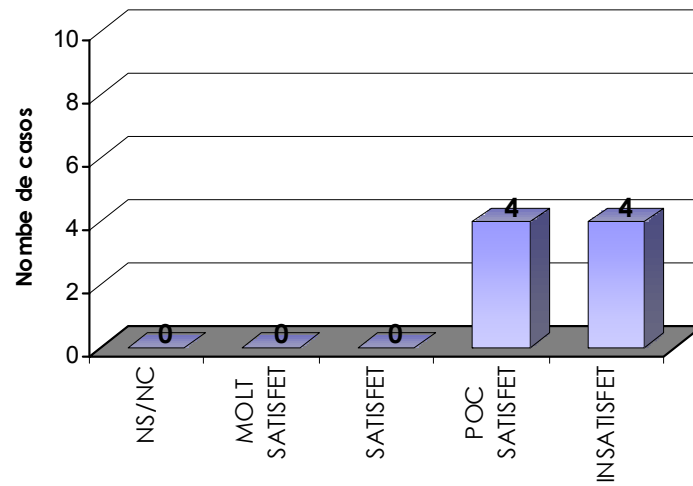
CENTRE ESCOLAR



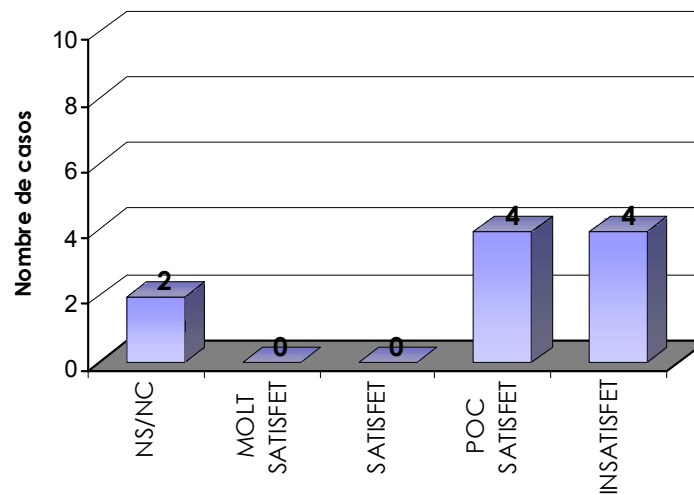
TRANSPORT PÚBLIC



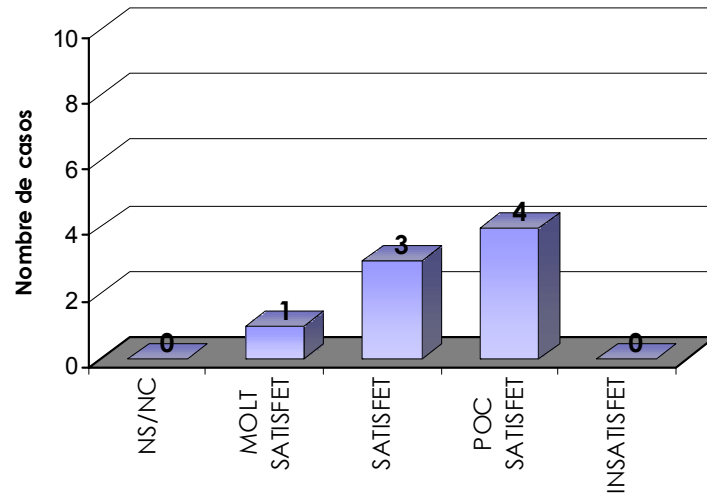
SERVEIS COMERCIALS



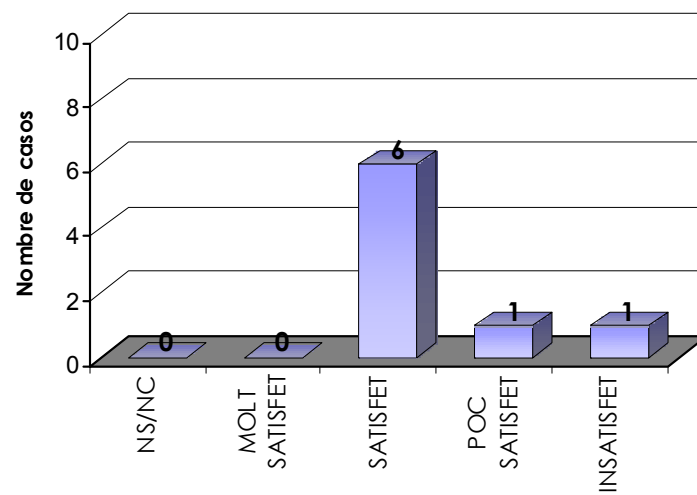
OPORTUNITATS DE PARTICIPACIÓ EN LA PRESA DE DECISIONS



SEGURETAT CIUTADANA



VALORACIÓ DEL MUNICIPI



ALTRES PROBLEMÀTIQUES:

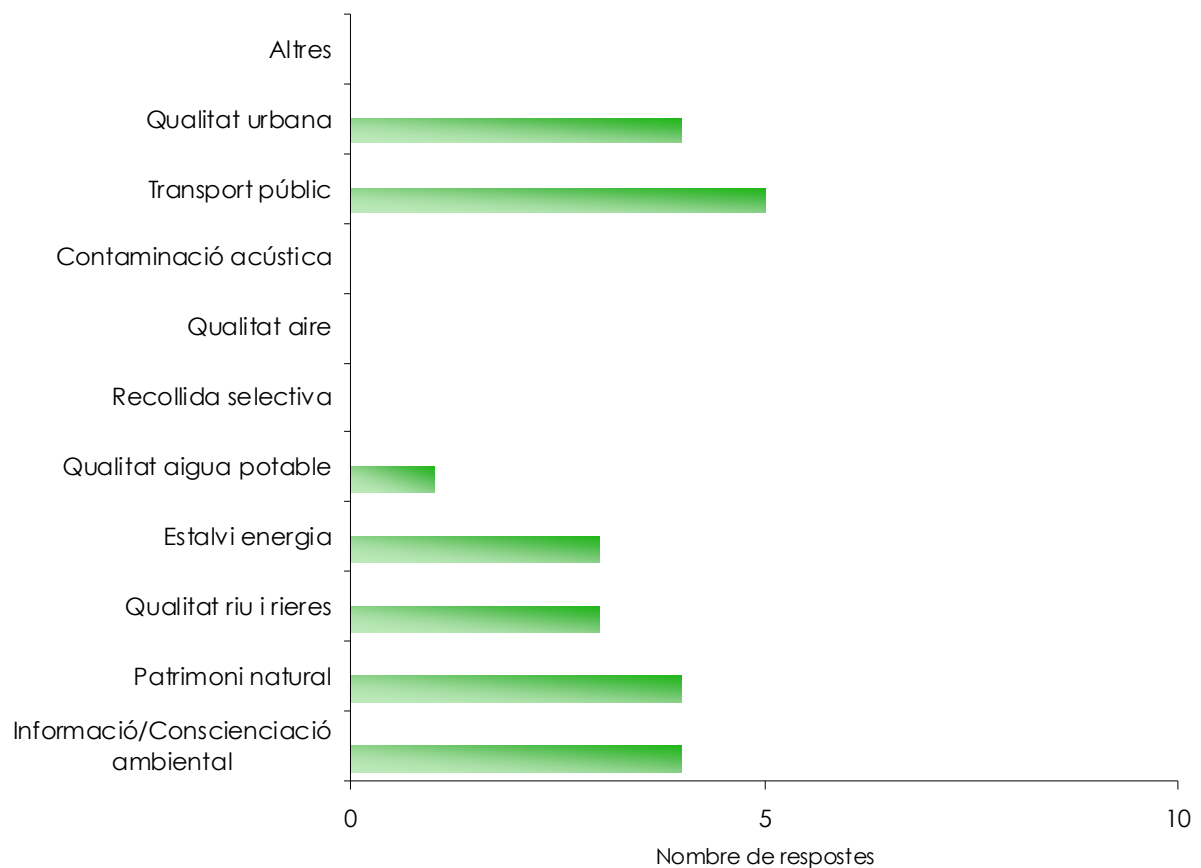
- Poca oferta cultural, especialment adreçada a la gent gran
- Accés a les noves tecnologies (TV, internet,..)
- Transport públic deficient
- No hi ha un espai per a la mainada
- Manca de respecte amb l'entorn i al nucli de les Escaltes
- Manca aprofitament d'energies renovables
- Saturació de cotxes a la plaça
- Manquen explotacions agrícoles (però no porcines que es considera que hi ha en excés)

BLOC 2: Estratègies de futur

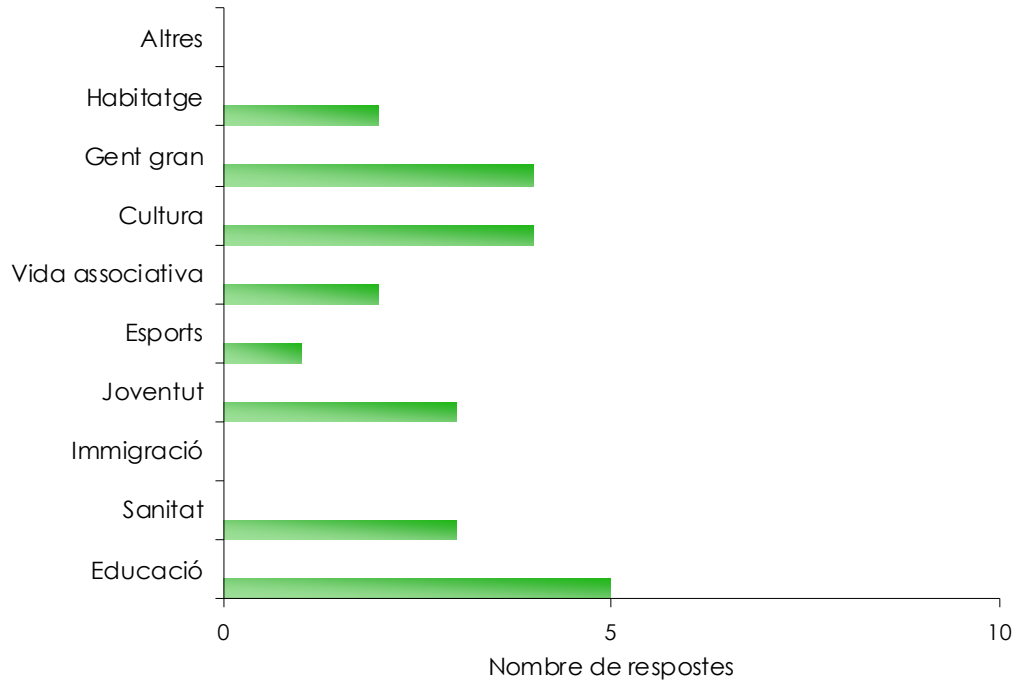
En aquest apartat s'ha demanat als enquestats que manifestin quines actuacions creuen que hauria de prioritzar l'Ajuntament per cadascun dels àmbits que s'exposen a continuació.

Els resultats es reflecteixen segons el nombre de respostes.

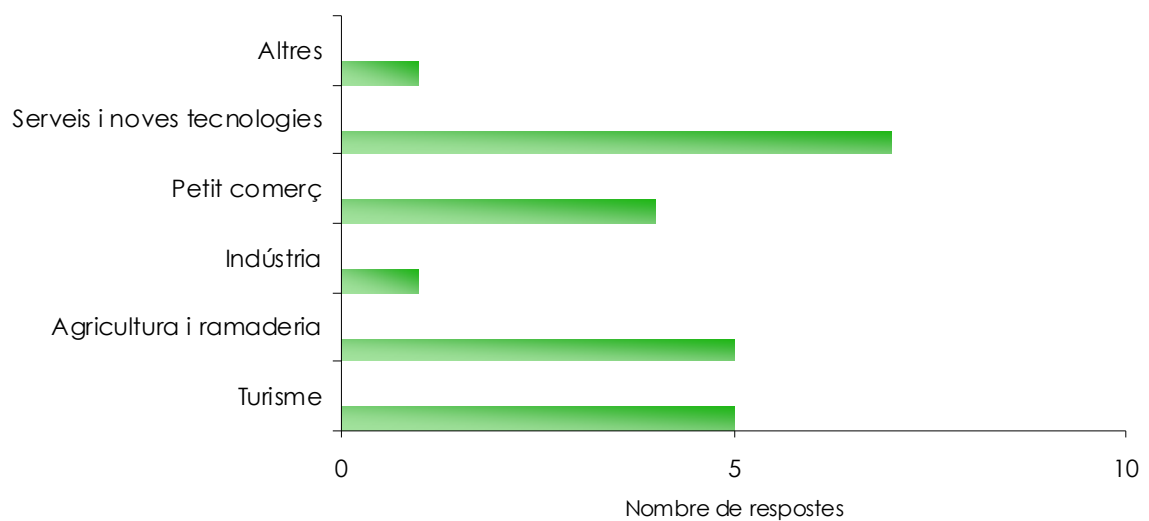
AMBIENTALS



SOCIALS



ECONÒMICS

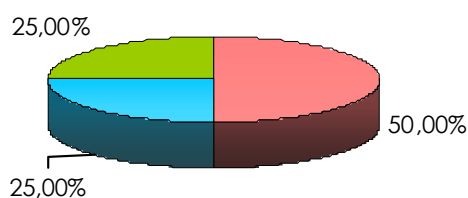


BLOC 3: Mobilitat

En aquest apartat s'hi reflecteixen els principals aspectes de mobilitat. Els enquestats han respost a qüestions sobre les necessitats de mobilitat, el motiu del desplaçament i el mitjà de transport que utilitza.

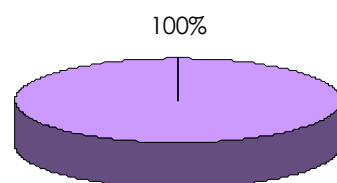
Desplaçaments i modes de transport

Treballar



Cotxe	60,00%
Bicicleta	20,00%
Varis	20,00%

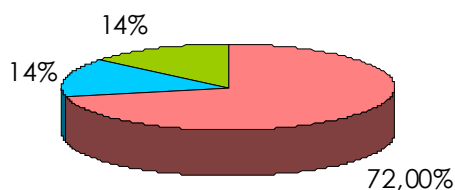
Estudiar



Cotxe	33,33%
Transport públic	0,00%
Varis	66,67%

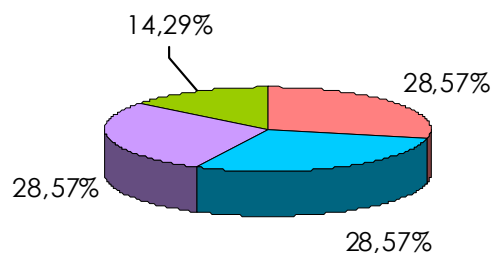
- Boadella i les E.
- Figueres
- Girona
- Varis
- Altres municipis

Comprar



Cotxe	62,50%
Bicicleta	12,50%
Varis	25,00%

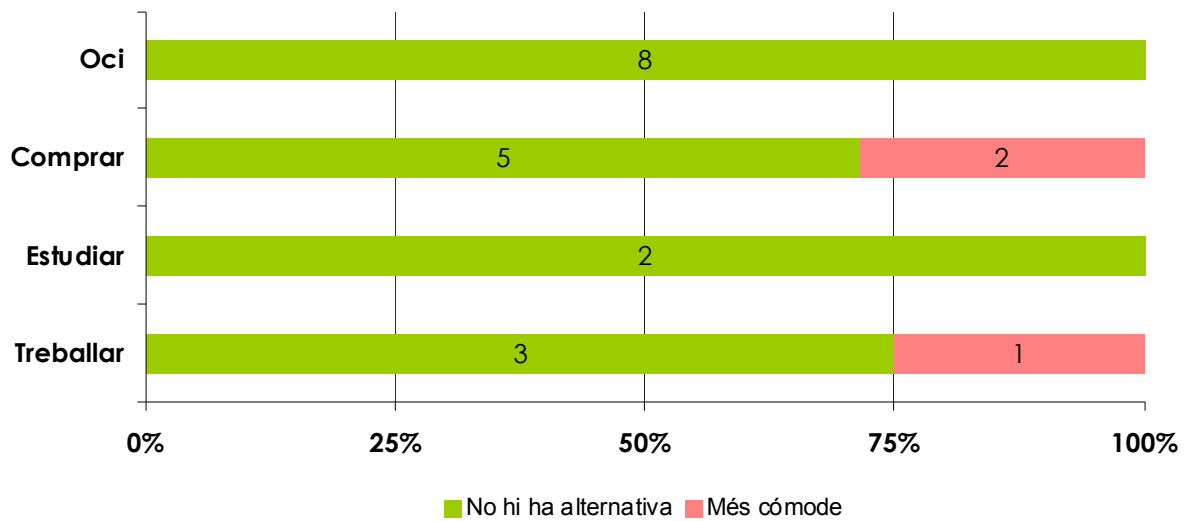
Oci



Cotxe	50,00%
Transport públic	12,50%
Varis	37,50%

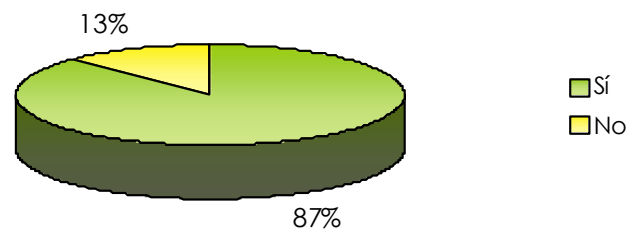
Motius d'utilització del cotxe

El principal motiu d'utilització del cotxe per als respectius desplaçaments és principalment el fet que no tenen cap més alternativa.

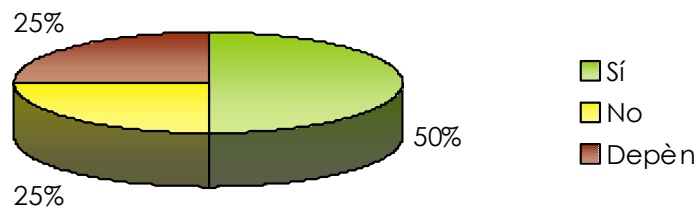


PROCÉS DE PARTICIPACIÓ CIUTADANA : Informació sobre el PALS

VOL INFORMACIÓ ?



VOL PARTICIPAR ?





Diputació
de Girona



Finançament FEDER
Fons Europeu de
Desenvolupament Regional



RESULTATS DEL SONDEIG D'OPINIÓ ALS MUNICIPIS DEL SECTOR NORD DE LES SALINES-BASSEGODA

Municipi	Total població*	Total enquestes	% població enquestada
Agullana	753	18	2,16
Albanyà	137	18	13,14
Boadella i les E.	228	8	3,51
Darnius	537	9	1,40
Maçanet de C.	722	11	1,52
Navata	1.023	19	1,76
Sant Llorenç M.	215	16	6,58
Vajol, la	109	5	4,72
Vilanant	328	17	5,18

*El total de població s'ha extret del padró municipal del 2008, a excepció dels municipis d'Albanyà, Boadella i les Escaules, Maçanet de Cabrenys i Vilanant en que s'han utilitzat les dades d'Idescat corresponents a l'any 2007, a manca de les dades del padró.



Benvolguts/des,

Com ja sabeu l'Ajuntament de Boadella i les Escaules, juntament amb altres municipis de les Salines-Bassegoda, hem iniciat el procés d'**Agenda 21 Local** amb el suport de la Diputació de Girona i de la Unió Europea.



Abans de la celebració del fòrum, podeu consultar un resum de l'anàlisi del nostre municipi a la pàgina web www.geoservei.cat (Agenda 21 Salines-Bassegoda) o a l'Ajuntament.

Volem que tots plegats iniciem un debat que ens permeti detectar els punts forts i punts febles del nostre poble per elaborar una diagnosi estratègica municipal.

Us convidem doncs, a **participar activament en aquest primer fòrum de debat**. La vostra participació serà decisiva per emprendre camí cap a la sostenibilitat!.

Doneu veu a l'Agenda 21 del nostre municipi!



Agullana
Albanyà
Boadella i les Escaules
Darnius
La Vajol
Maçanet de Cabrenys
Navata
Sant Llorenç de la Muga
Vilanant

AGENDA 21 DELS MUNICIPIS DEL
SECTOR NORD SALINES-BASSEGODA

1er Fòrum de participació
ciutadana: diagnosi municipal

Dimecres 26 de novembre a les
19.30 h

a la Societat de Boadella

Boadella i les Escaules

PARTICIPA



Diputació de Girona



GeoServei

AGENDA 21 DELS MUNICIPIS DEL SECTOR NORD SALINES-BASSEGODA

1er Fòrum de participació ciutadana: diagnosi municipal

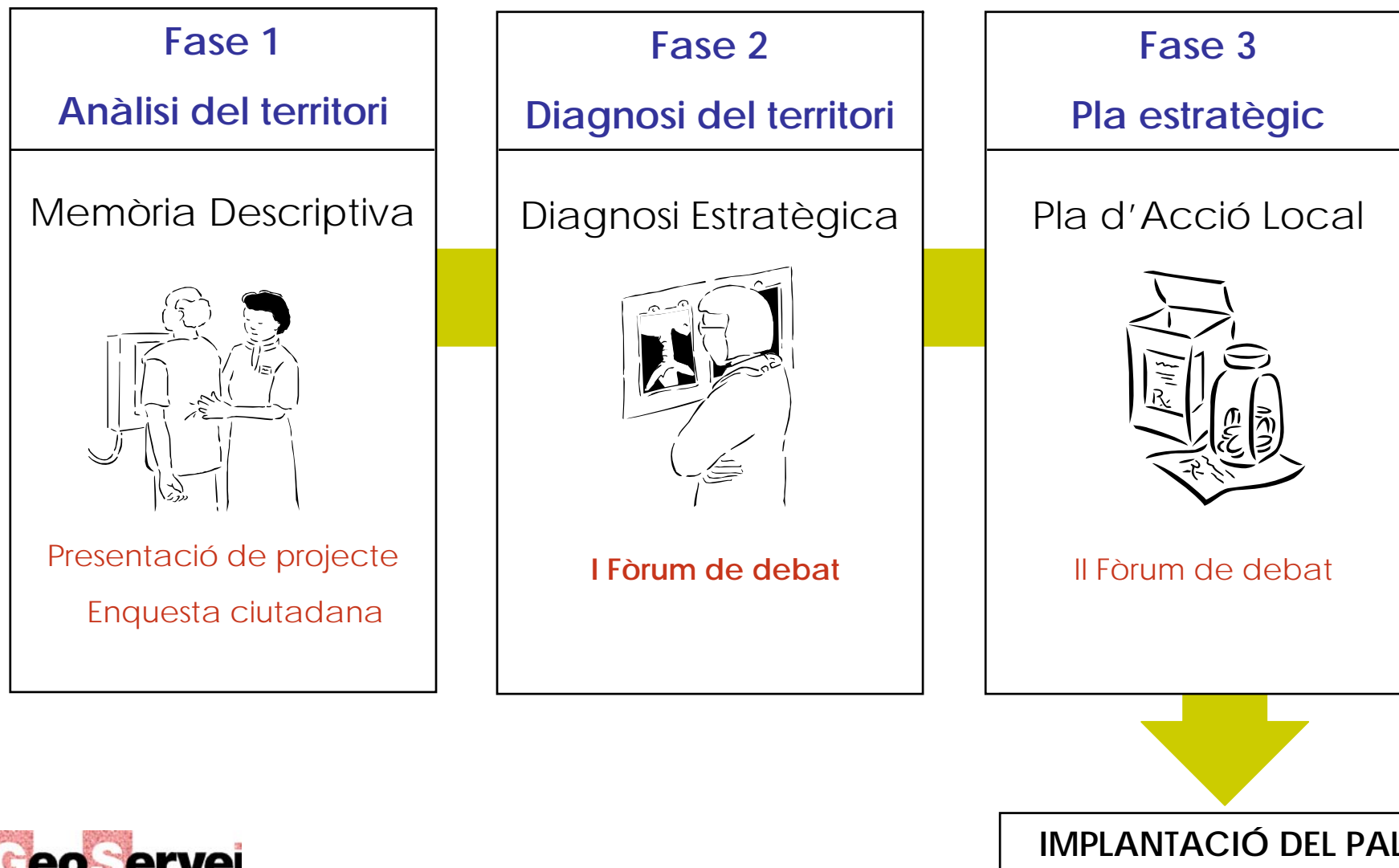
Novembre 2008



Agullana,
Albanyà,
Boadella i Les
Escaules,
Darnius,
La Vajol,
Maçanet de
Cabrenys,
Navata,
Sant Llorenç
de la Muga i
Vilanant



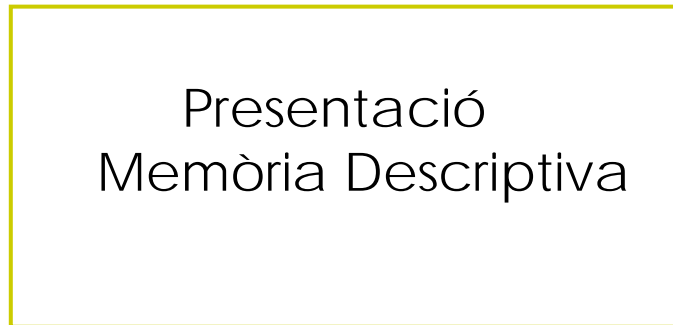
Fases i metodologia de treball



I Fòrum de participació ciutadana

Dinàmica de la sessió

1er.



Equip auditor

2on.



Gent del territori



PRESENTACIÓ DE LA MEMÒRIA DESCRIPTIVA



Diputació
de Girona

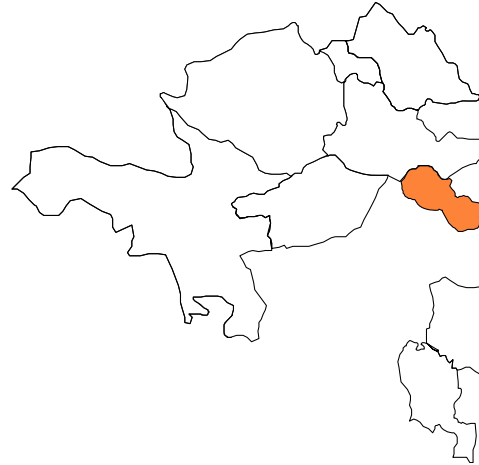


FEDER



Generalitats

Superfície i població



Àmbit	Superfície (km ²)	Població (hab. 2007)	Densitat (hab/km ²)
Boadella i les E.	10,80	228	21,10
Àmbit d'estudi	607,60	4.052	13,17
Catalunya	32.107	7.210.508	224,58



Diputació
de Girona








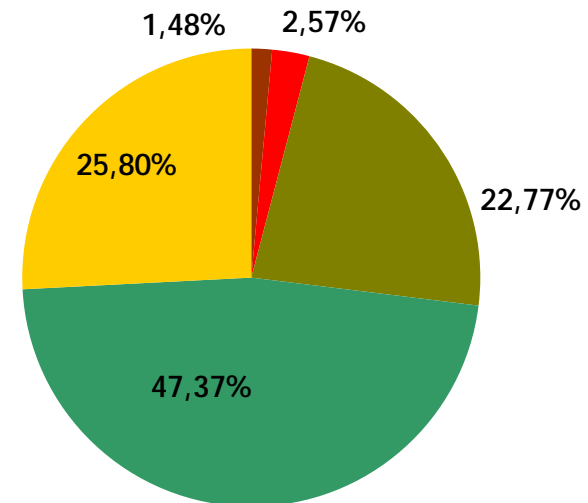
FEDER



Generalitats

Usos del sòl (ha). Any 2002




Bosc	508,28	
Conreus	276,83	
Matollars	244,32	
Prats	15,88	
Improductiu	27,58	

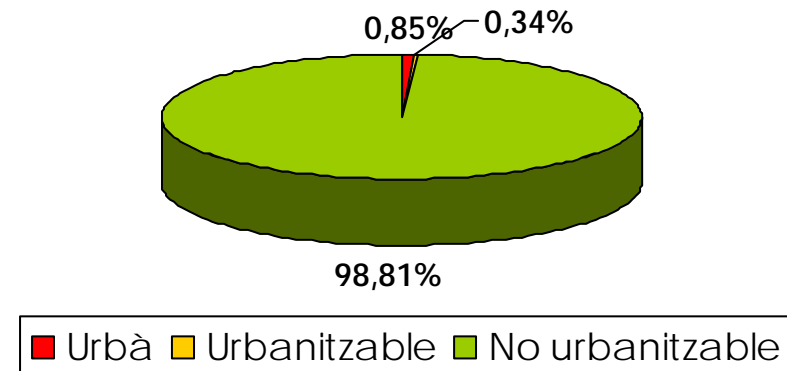


Territori

Normes Subsidiàries. Any 2000

Classificació urbanística del sòl

Urbà	12,87 ha	
Urbanitzable	5,23 ha	
No urbanitzable	1.504,89 ha	



Figures de protecció

Boadella i les Escaltes no tenen figures de protecció.



Diputació
de Girona



FEDER



Riscos ambientals

Avaluació del risc

Incendis	Inundacions	Sismes	Nevades	Transport mercaderes perilloses
Alt	Alt	Alt	Mitjà	Baix

Plans d'emergències

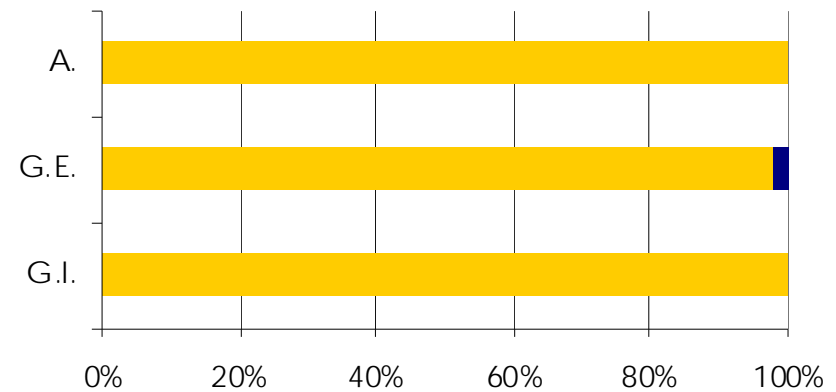
Boadella i les Escaules disposa de Pla Bàsic d'Emergències i de Plans especials d'emergències per a incendis, sismes i inundacions (any 2005).

Mobilitat

Parc mòbil (2006)

Àmbit	Índex de motorització (vehicles/100 habitants)
Boadella i les E.	117,8
Àmbit d'estudi	93,7
Catalunya	63,0

Mobilitat obligada per treball (2001)



■ Vehicle Privat
 ■ Transport Col·lectiu
 ■ A peu o en bicicleta

Transport públic

Línia	Companyia	Freqüència
Maçanet de Cabrenys-Figueres	DAVID I MANEL SL	1 viatge/dia i sentit (dc i ds) 2 viatges/dia (dl, dm i dj)



Diputació de Girona



FEDER



Aigua

Abastament

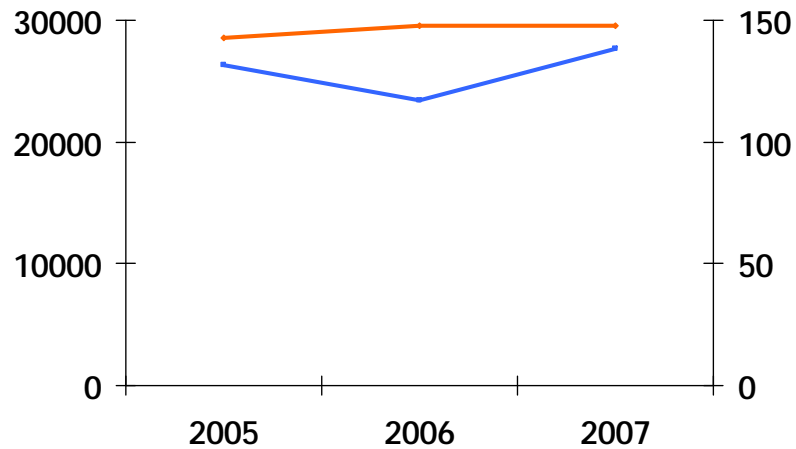
Entitat gestora

Ajuntament

Tipus i infraestructura d'abastament

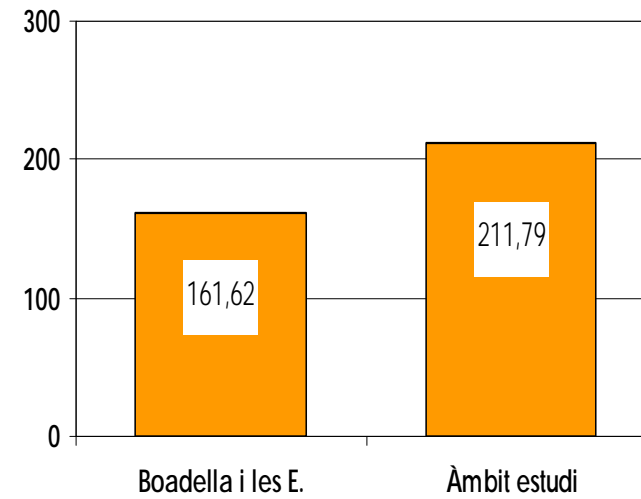
Aigües subterrànies: 2 Pous titularitat municipal

Consum d'aigua (m³/any)



— Consum — Comptadors/Abonats

Consum unitari (l/hab.dia)



Usos sectorials de l'aigua de la xarxa de proveïment: 100% domèstic

Abastament

Volum incontrolat d'aigua (%)

El volum de pèrdues estimat per a l'any 2007 és del 51,5%.

Fonts naturals

Censades: font de la Caula
font de les Escaules

Retolades sense garantia sanitària

Sanejament

- Sense xarxa separativa generalitzada d'aigües residuals i pluvials
- El municipi no disposa de depuradora; només un sistema de decantació per a cada nucli de població
- Abocament a la Muga



Diputació
de Girona

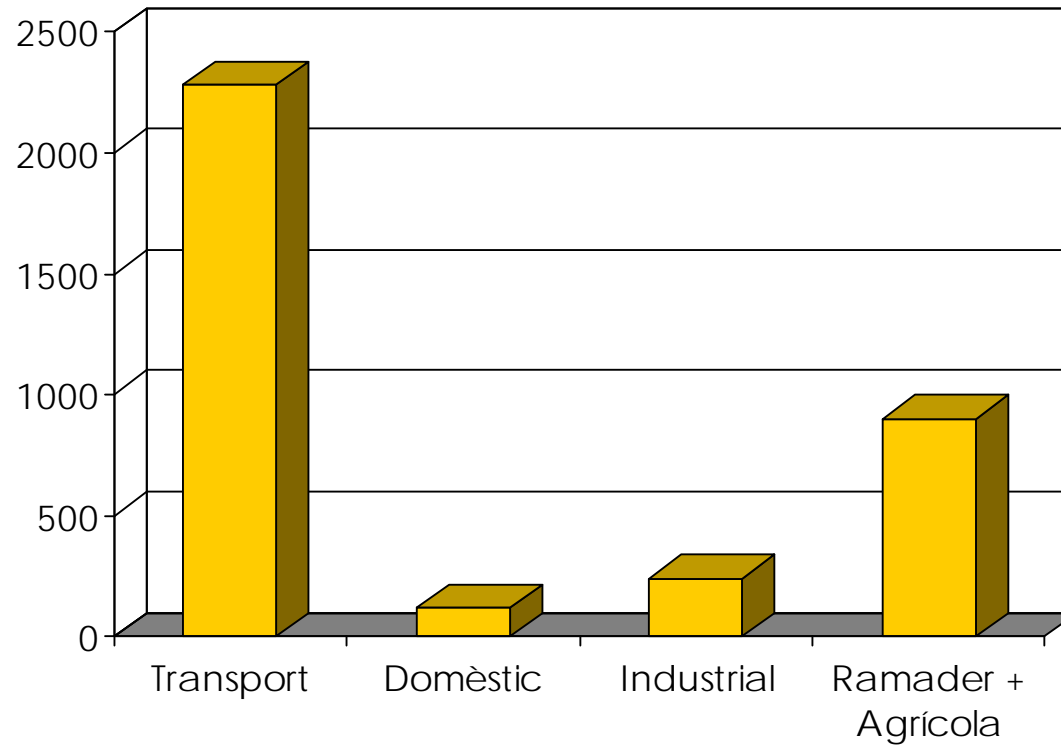


FEDER



Contaminació atmosfèrica

Emissions
(tones de CO₂)



Segons el cens de població i habitatge (INE, 2001) un **2,47%** dels habitatges de Boadella i les Escaules consideren la contaminació atmosfèrica i les males olors com a problema.



Diputació
de Girona

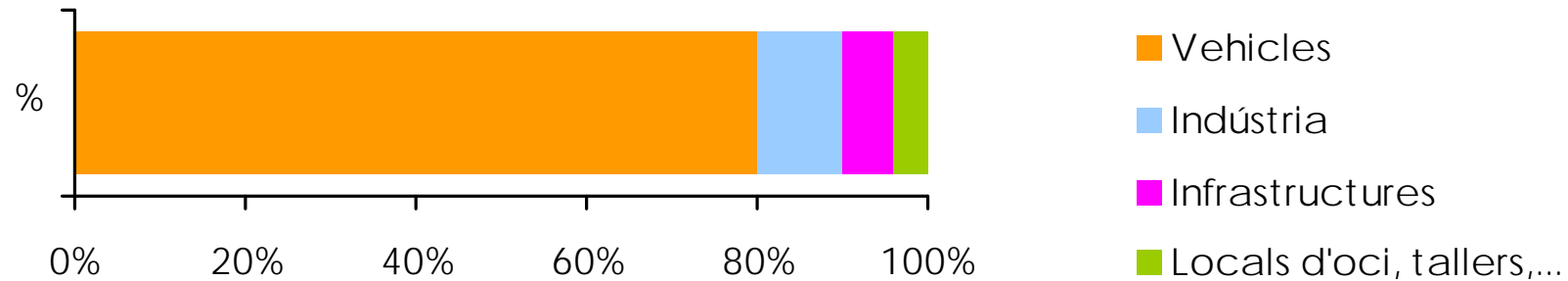


FEDER



Soroll

Principals causes de la contaminació acústica als nuclis urbans



Segons el cens de població i habitatge (INE, 2001) un **2,50%** dels habitatges de Boadella i les Escaules consideren la contaminació acústica com a problema.



Diputació de Girona



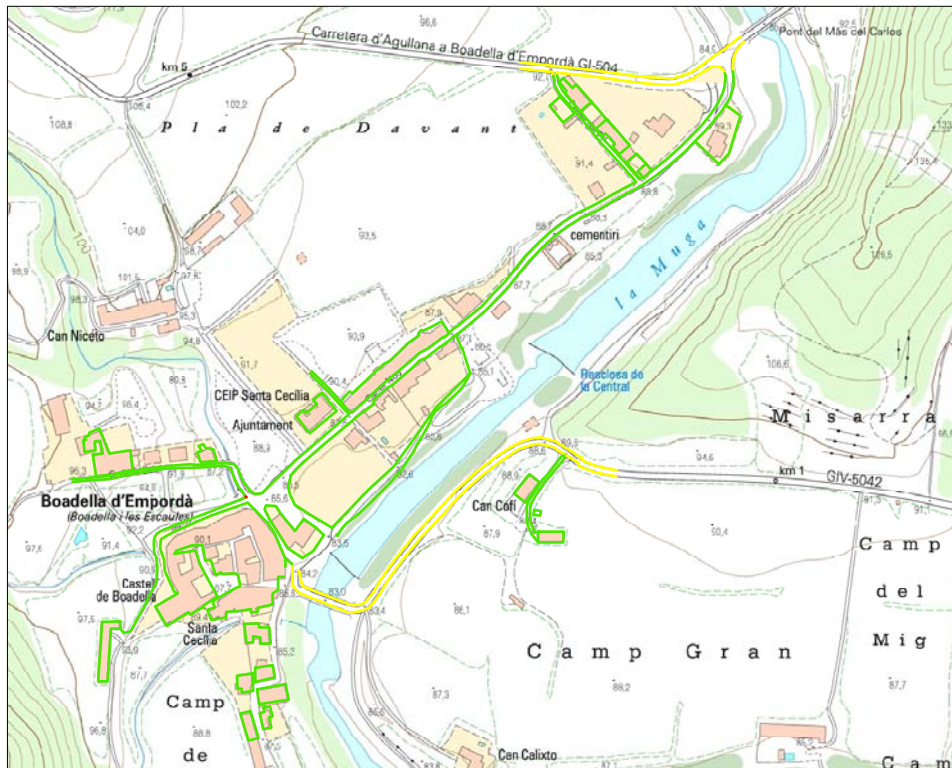
FEDER



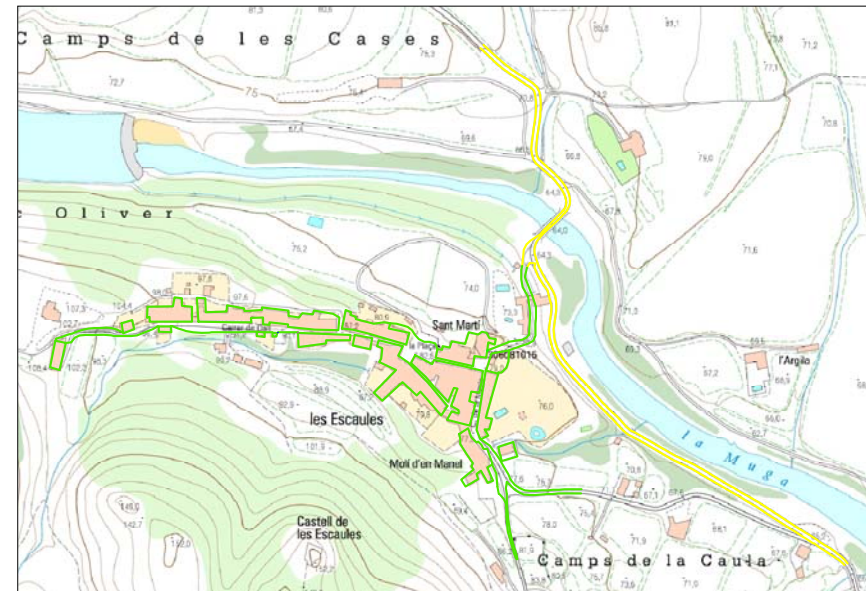
Soroll

Mapa de sensibilitat acústica

Boadella



Les Escaules



- Alta
- Moderada
- Baixa



Diputació de Girona

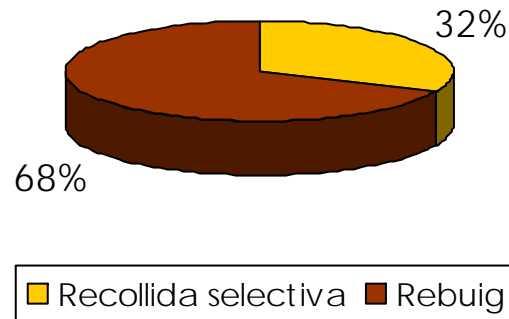


FEDER

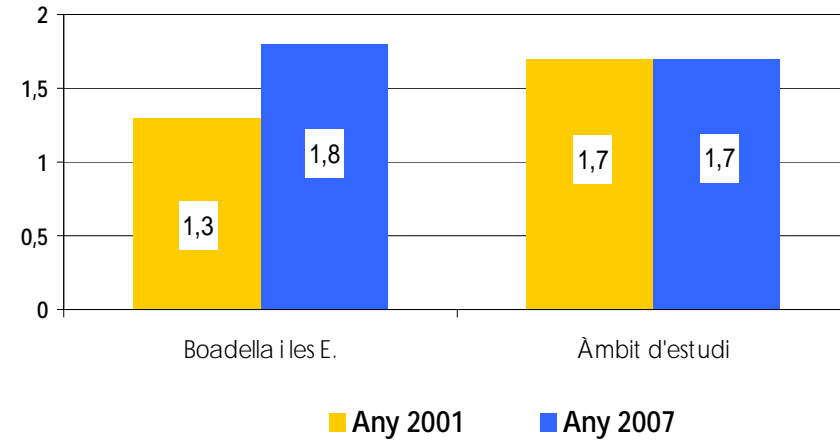


Residus

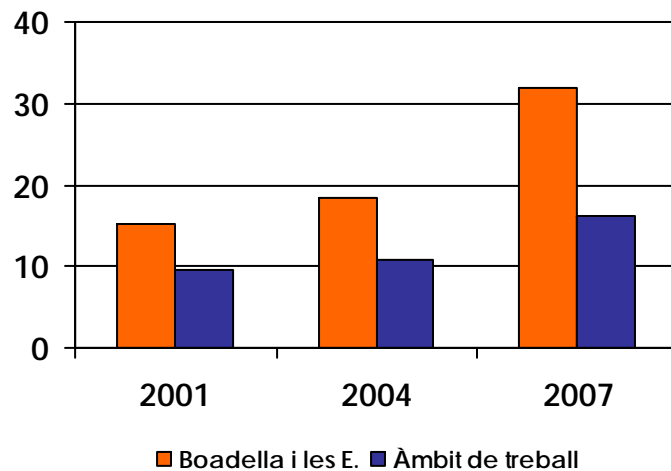
Producció de residus (2007)



Producció unitària de residus (kg/hab.dia)



Evolució recollida selectiva (en %)



Recollida selectiva (eficiència)

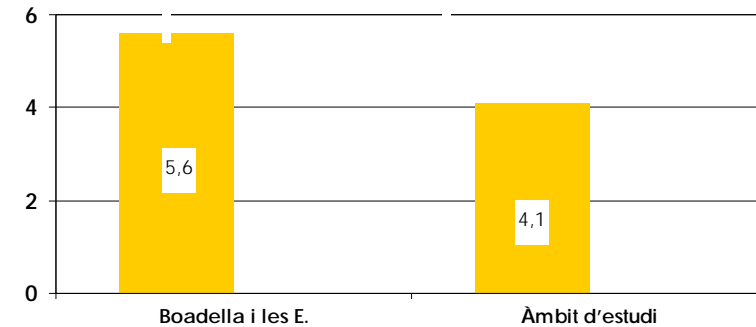
- Vidre: **206%** (75% recomanat)
- Paper: **78%** (75% recomanat)
- Envasos: **29%** (25% recomanat)
- M. orgànica: **15%** (55% recomanat)

Energia

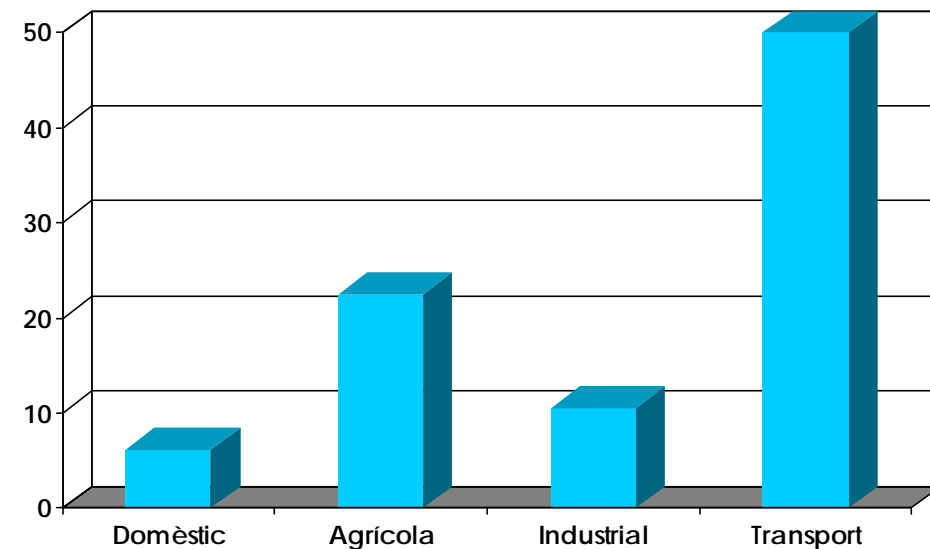
Tipus i consum d'energia (2006)

Tipus font	Ús
Energia elèctrica	Sí
Combustibles líquids	Sí
Gasos liquats del petroli	Sí
Gas natural	No
Energies renovables	No

Consum unitari energia (tep/hab.any)



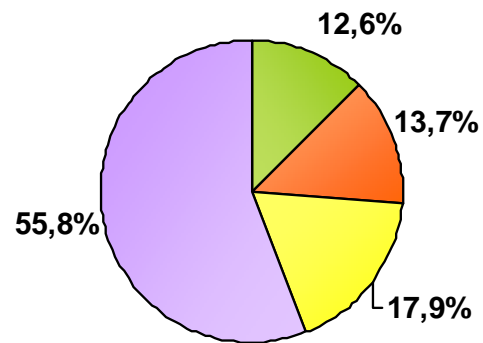
Consum energètic total (%)



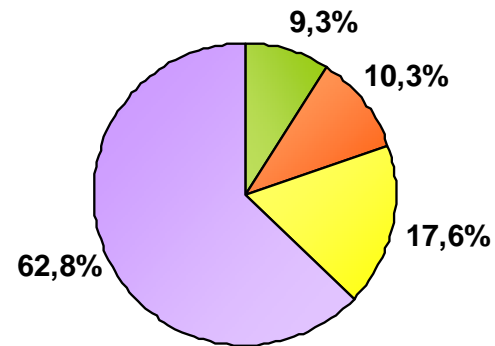
Economia

Població ocupada per sectors econòmics (2001)

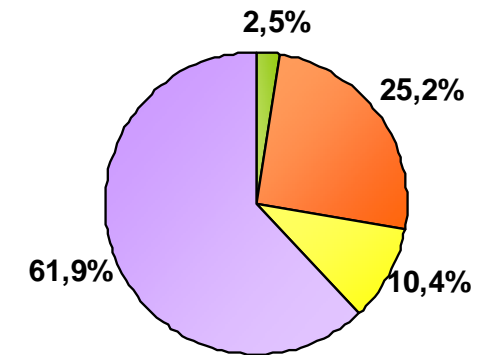
Boadella i les Escaules



Àmbit d'estudi



Catalunya





Diputació de Girona



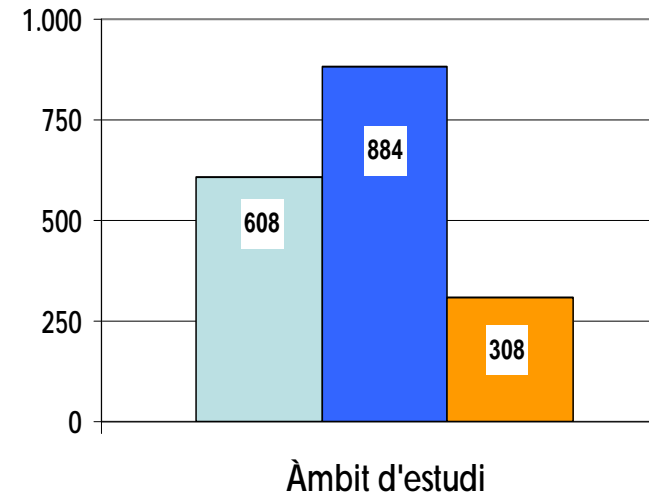
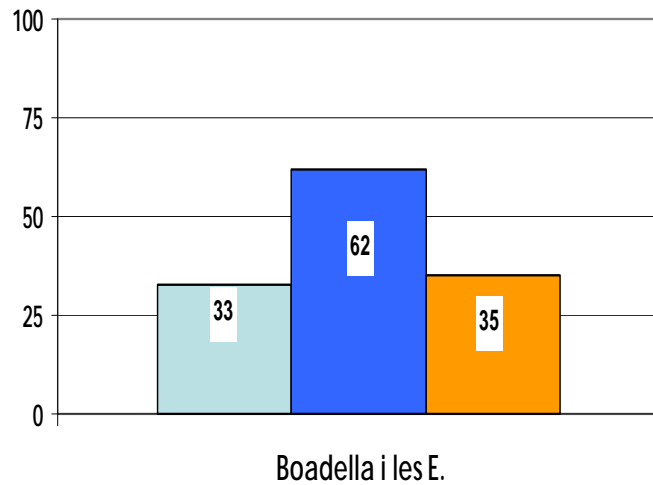
FEDER



Economia

Influència i dependència exterior (2001)

Mobilitat laboral segons lloc de treball

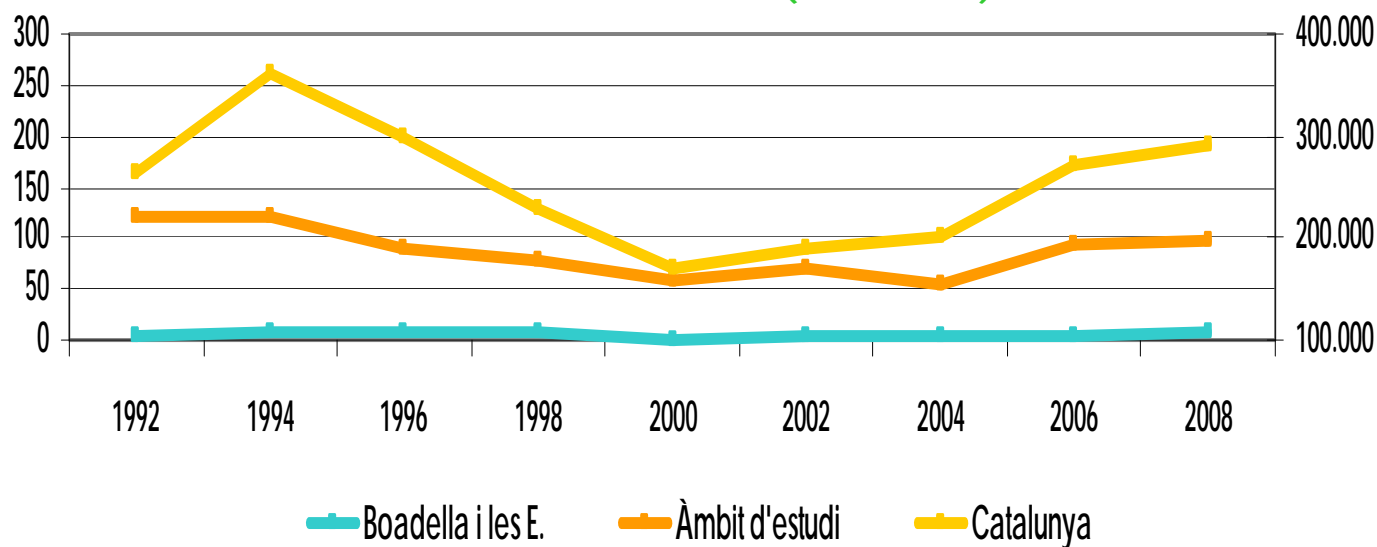


Àmbit	Índex d'autocontenció 2001	Índex d'atracció 2001
Boadella i les E.	34,7%	-27
Àmbit d'estudi	40,8%	-576

Economia

Atur

Nombre d'aturats (1992-2008)



Oscil·lacions mensuals en el nombre d'aturats (any 2007):

- Màxim: 6 aturats (febrer, abril i maig)
- Mínim: 3 aturats (gener i agost)

Perfil dominant de l'aturat/da:

- Sexe indistint
- Edat avançada
- Baix nivell formatiu
- Procedent del sector serveis i comerç
- Limitada qualificació professional



Diputació de Girona



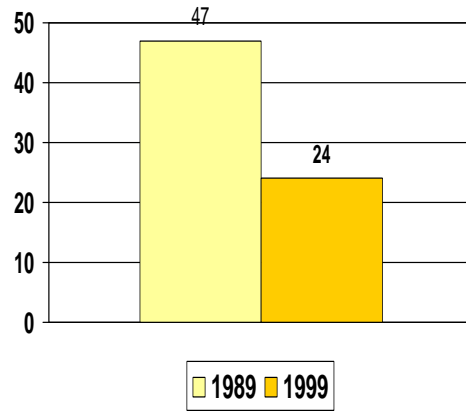
FEDER



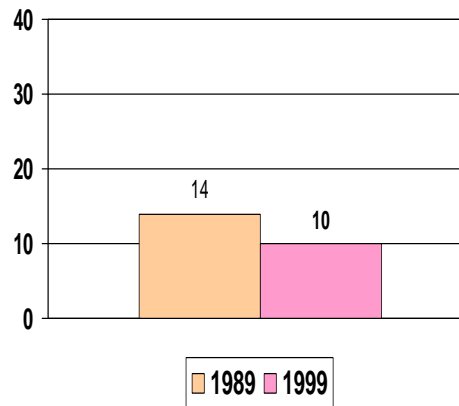
Economia

Sector primari

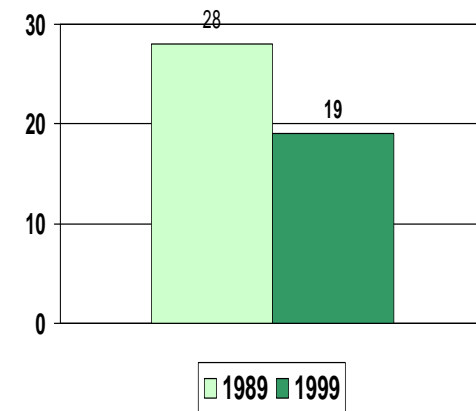
Explotacions agrícoles



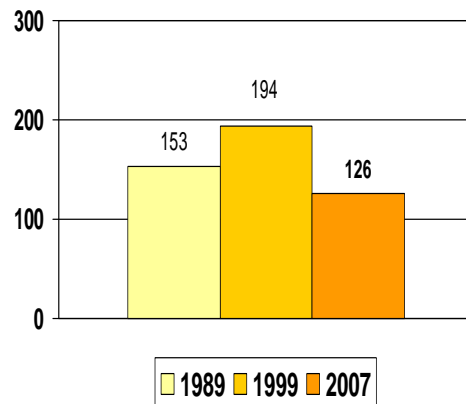
Explotacions ramaderes



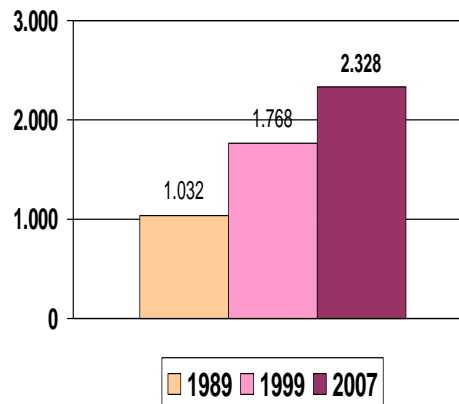
Explotacions forestals



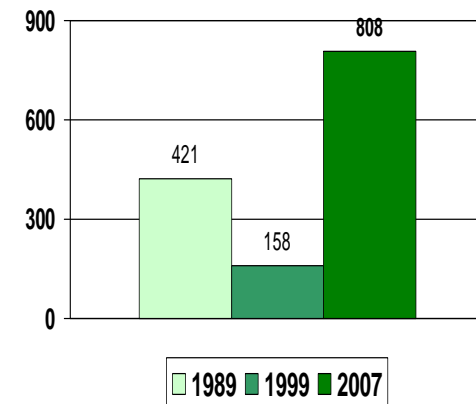
Terres conreades (ha)



Unitats ramaderes



Terrenys forestals





Diputació de Girona



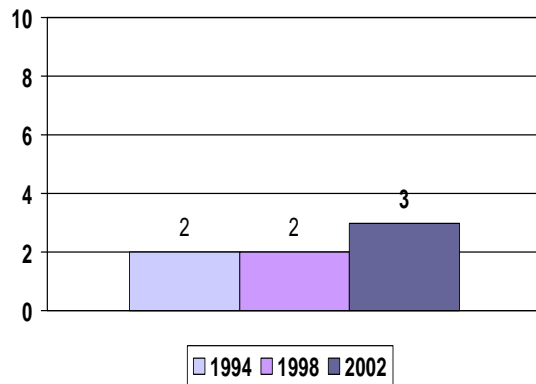
FEDER



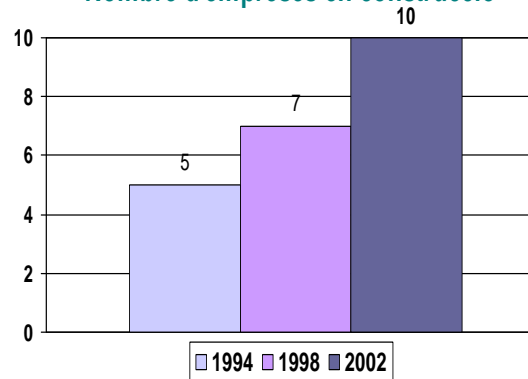
Economia

Sector secundari

Nombre d'empreses en indústria



Nombre d'empreses en construcció



Indústries (2008)

- 1 establiment

Comerços (2008)

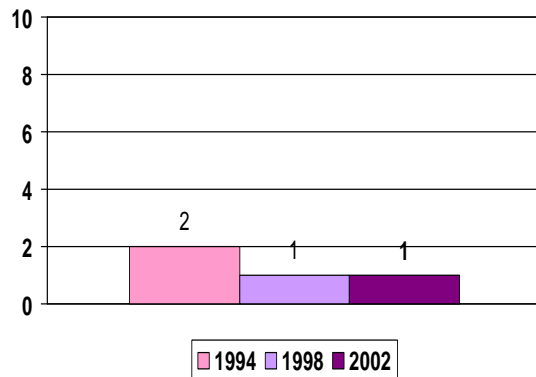
- 3 establiments

Restaurants i bars (2008)

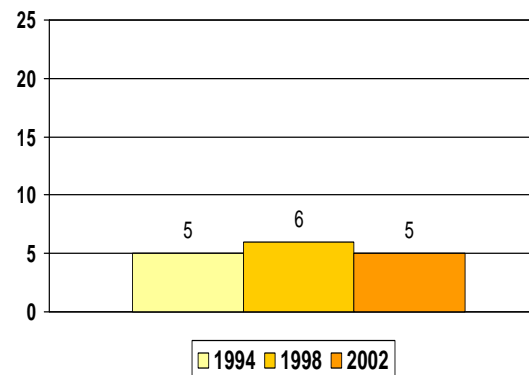
- 2 establiments

Sector terciari

Nombre establiments comercials



Nombre establiments de serveis



Allotjament rural (2008)

- 1 establiment

Rutes senders i BTT (2008)

- 3 rutes a peu i bicicleta



Diputació de Girona

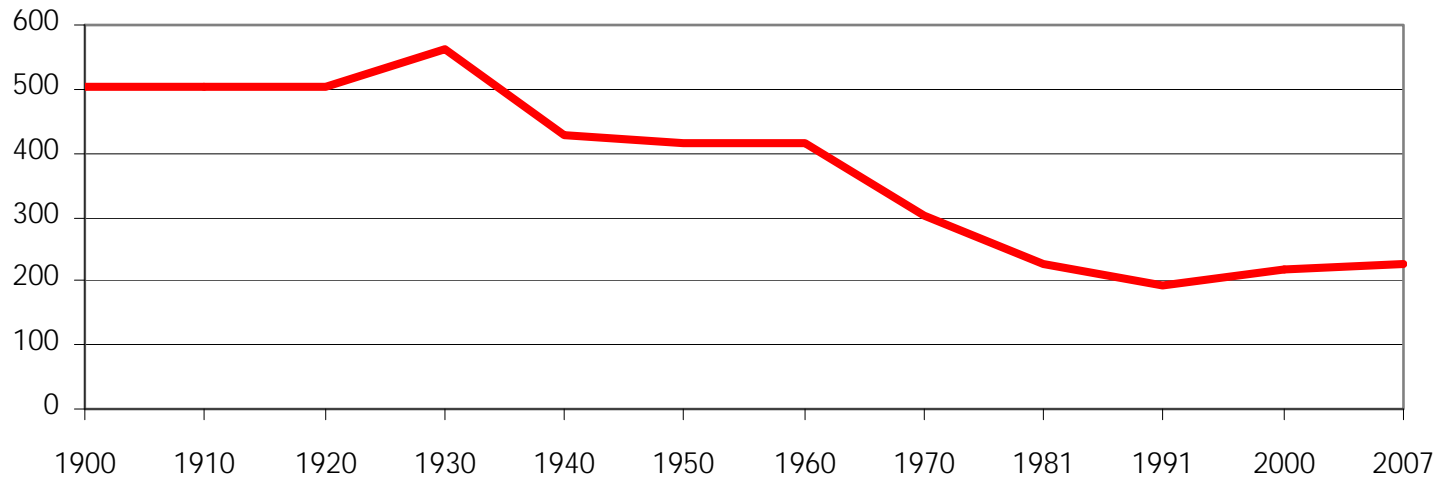


FEDER



Població

Evolució de la població (1900-2008)



Creixement total de la població en ‰ (2001-2005)

Taxa natalitat	Taxa mortalitat	Moviment natural	Moviment migratori	Creixement total
5,4	14,6	-9,2	2,3	-6,9



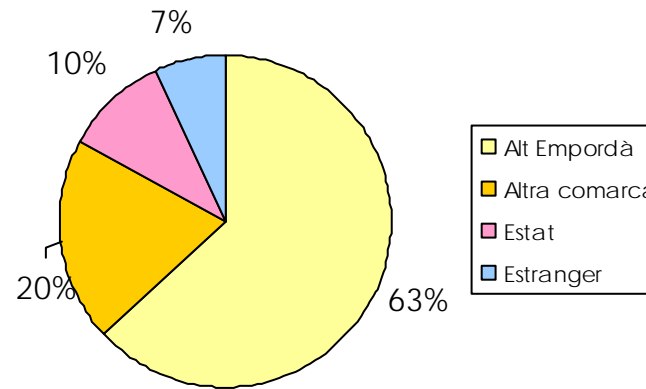
Diputació de Girona



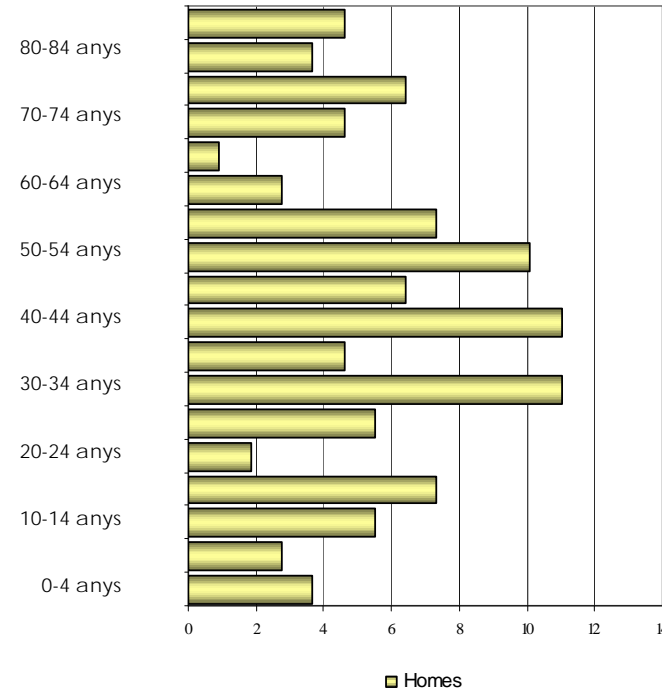
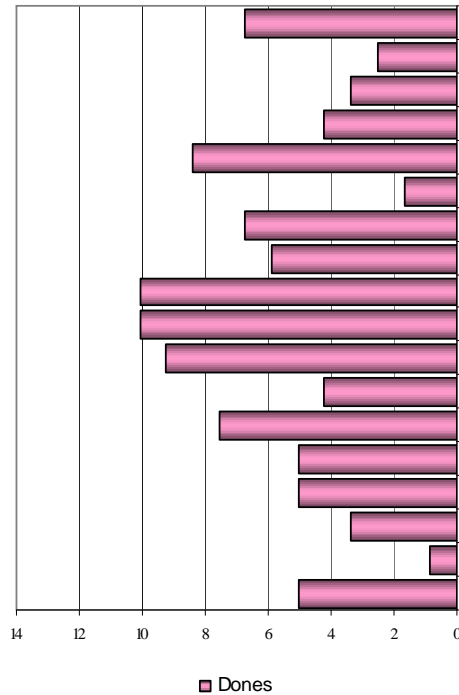
FEDER

Població

Lloc de naixement (2007)



Estructura per edats (2007)

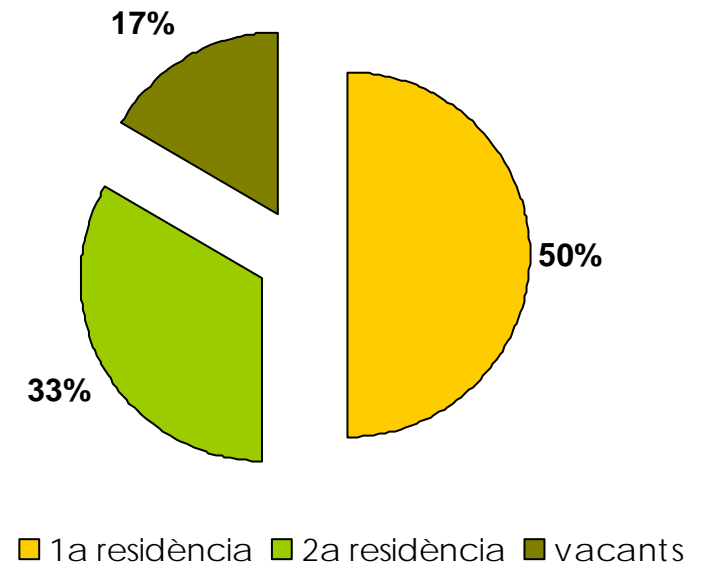


Habitatge

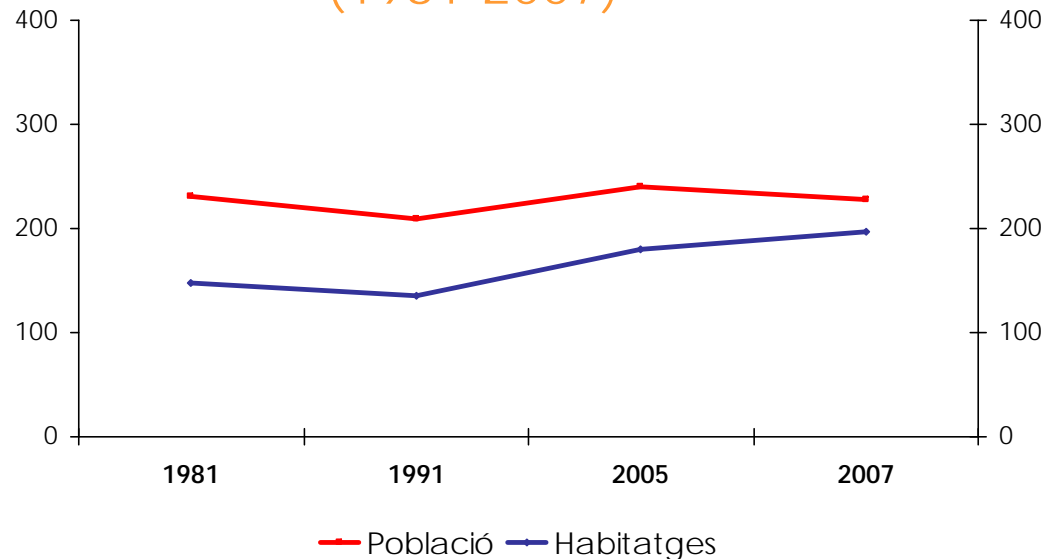
Ocupació del sòl (2001)

Nucli principal	Nuclis secundaris i disseminats
80,93%	19,07%

Tipologia de residència (2001)



Evolució habitatges i població (1981-2007)



Salut i benestar social

Centres d'atenció sanitària i assistència social

	Centre	Localitat
H	Centre hospitalari bàsic	Figueres
CAP	Centre d'atenció primària	La Jonquera
EBASP	Equip Bàsic Assistència Social Primària	La Jonquera
+	Consultori local	Boadella i les Escalles
+	Farmàcia	Darnius

Recursos atenció primària i d'assistència social

	Consultori local	EBASP
Dies	Boadella 1 dia/setmana (metge) i 2 dies/setmana (infermera) Les Escalles 1 dia/setmana (metge i infermera)	Visites concertades
Personal	1 metge i 1 infermera	1 treballador social i 1 educadora social

Educació

Centres educatius assignats

Llar d'infants	CEIP	IES
-	CEIP Santa Cecília	IES Cendrassos (Figueres)

Població escolar (curs acadèmic 2007/08)

Centre	Ed. Infantil	Ed. primària	ESO	BAT	FP
Total	4	5	5	4	4
Centres públics	4	4	5	4	4
Centres privats	0	1	0	0	0

Formació i cursos no reglats

S'ha organitzat recentment un curs d'informàtica



Diputació
de Girona



FEDER

Cultura



Entitats

Segons àmbit:

4 culturals:

Societat Cultural i Juvenil Amics de Boadella
d'Empordà

Amics de les Escaules - Damas Calvet

Associació Cultural la Muga Caula

Unió Escaulenca

1 esportiva:

Associació esportiva de caça Boadella
i les Escaules

1 educativa:

AMPA CEIP Santa Cecília

1 lleure:

Societat la Unió Escaulenca de les Escaules

Activitats (a part festes majors)

Segons àmbit i any 2008:

1 cultural:

Romeria al Santuari de la Salut

2 lleure:

Festa de l'Escuma

Concurs de flors i arrossada
popular

1 gastronòmica:

Fira de l'Ametlla

Equipaments

Parròquia Santa Cecília de Boadella

Església Sant Martí de les Escaules

FÒRUM DE PARTICIPACIÓ CIUTADANA

El vostre torn

Objectius del fòrum

1. Transmetre informació bàsica de caracterització del municipi
2. Identificar/detectar les problemàtiques/punts febles
3. Identificar/detectar les oportunitats/punts forts
4. Aportar elements de diagnosi per a posteriorment plantejar i proposar accions a dur a terme.

Les **funcions** de l'**equip auditor** són:

- aclarir dubtes
- moderar el debat per ajudar a agilitar i descriure les problemàtiques
- controlar i informar de la distribució del temps durant el debat

Estructura dels fòrums

Debat en petits grups sobre els principals aspectes ambientals, econòmics i socioculturals de cada municipi:

- a) Cada grup nomenarà un secretari que prendrà nota de les problemàtiques detectades
- b) Cada grup escollirà **3 temes** a tractar
- c) Cada tema es discutirà durant **15 minuts**
- d) **Posada en comú** entre els diferents grups de treball

**MOLTES GRÀNCIES PER LA
VOSTRA PARTICIPACIÓ**

**Us esperem al
proper fòrum !**

AGENDA 21 DELS MUNICIPIS DEL SECTOR NORD SALINES-BASSEGODA

Geoservei Projectes i Gestió Ambiental S.L.

Oriol Martorell 40, 1r, 3a. 17003 Girona

Tel. 972 21 03 65. Fax 972 41 06 39

www.geoservei.cat

geoservei@geoservei.com



Diputació
de Girona



GeoServei

AGENDA 21 DELS MUNICIPIS DEL SECTOR NORD SALINES-BASSEGODA

Resum memòria descriptiva Boadella i les Escaules

Novembre 2008



Agullana,
Albanyà,
Boadella i Les
Escaules,
Darnius,
La Vajol,
Maçanet de
Cabrenys,
Navata,
Sant Llorenç
de la Muga i
Vilanant



Diputació
de Girona





Diputació
de Girona

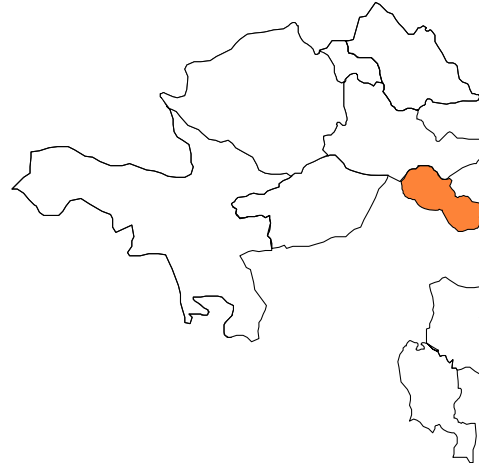


FEDER



Generalitats

Superfície i població



Àmbit	Superfície (km ²)	Població (hab. 2007)	Densitat (hab/km ²)
Boadella i les E.	10,80	228	21,10
Àmbit d'estudi	607,60	4.052	13,17
Catalunya	32.107	7.210.508	224,58



Diputació de Girona








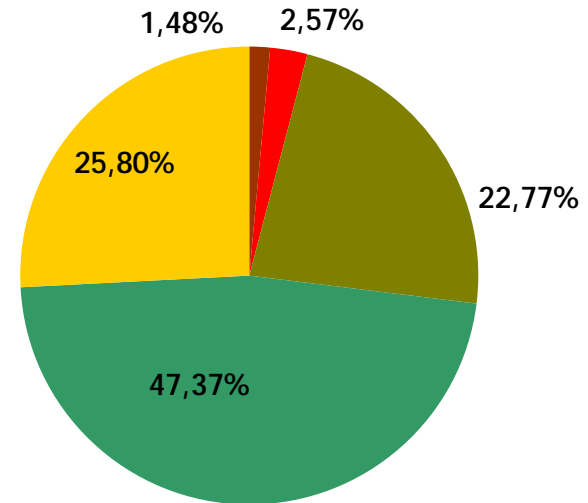
FEDER



Generalitats

Usos del sòl (ha). Any 2002




Bosc	508,28	
Conreus	276,83	
Matollars	244,32	
Prats	15,88	
Improductiu	27,58	

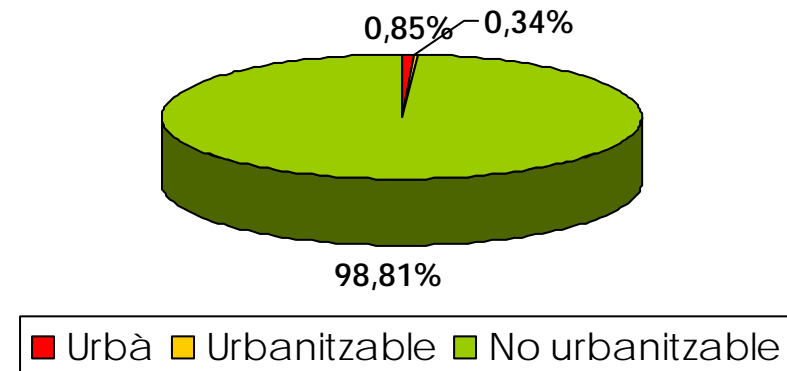


Territori

Normes Subsidiàries. Any 2000

Classificació urbanística del sòl

Urbà	12,87 ha	
Urbanitzable	5,23 ha	
No urbanitzable	1.504,89 ha	



Figures de protecció

Boadella i les Escaltes no tenen figures de protecció.



Diputació
de Girona



FEDER



Riscos ambientals

Avaluació del risc

Incendis	Inundacions	Sismes	Neucat	Transport mercaderes perilloses
Alt	Alt	Alt	Mitjà	Baix

Plans d'emergències

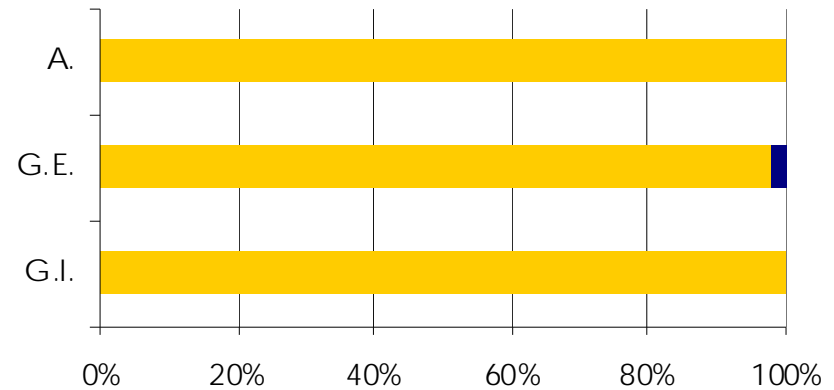
Boadella i les Escaltes disposa de Pla Bàsic d'Emergències i de Plans especials d'emergències per a incendis, sismes i inundacions (any 2005).

Mobilitat

Parc mòbil (2006)

Àmbit	Índex de motorització (vehicles/100 habitants)
Boadella i les E.	117,8
Àmbit d'estudi	93,7
Catalunya	63,0

Mobilitat obligada per treball (2001)



■ Vehicle Privat
 ■ Transport Col·lectiu
 ■ A peu o en bicicleta

Transport públic

Línia	Companyia	Freqüència
Maçanet de Cabrenys-Figueres	DAVID I MANEL SL	1 viatge/dia i sentit (dc i ds) 2 viatges/dia (dl, dm i dj)



Diputació de Girona



FEDER



Aigua

Abastament

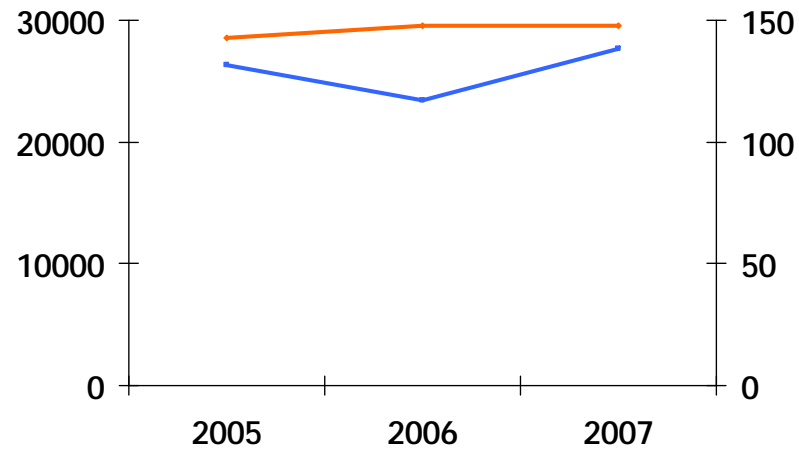
Entitat gestora

Ajuntament

Tipus i infraestructura d'abastament

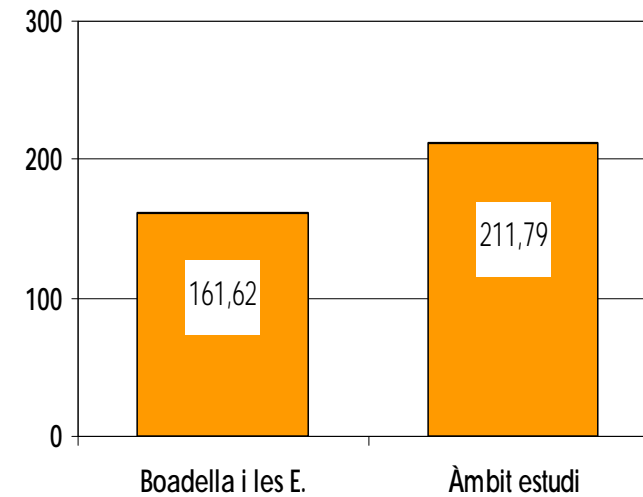
Aigües subterrànies: 2 Pous titularitat municipal

Consum d'aigua (m³/any)



— Consum — Comptadors/Abonats

Consum unitari (l/hab.dia)



Usos sectorials de l'aigua de la xarxa de proveïment: 100% domèstic

Abastament

Volum incontrolat d'aigua (%)

El volum de pèrdues estimat per a l'any 2007 és del 51,5%.

Fonts naturals

Censades: font de la Caula
font de les Escaules

Retolades sense garantia sanitària

Sanejament

- Sense xarxa separativa generalitzada d'aigües residuals i pluvials
- El municipi no disposa de depuradora; només un sistema de decantació per a cada nucli de població
- Abocament a la Muga



Diputació
de Girona

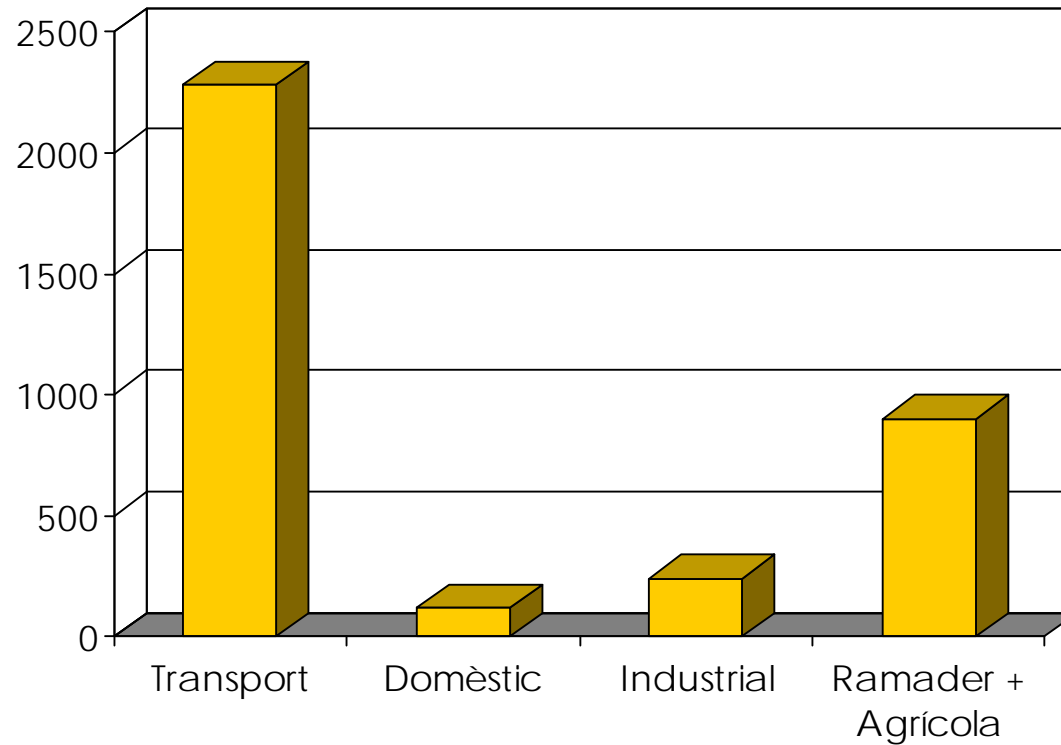


FEDER



Contaminació atmosfèrica

Emissions
(tones de CO₂)



Segons el cens de població i habitatge (INE, 2001) un **2,47%** dels habitatges de Boadella i les Escaules consideren la contaminació atmosfèrica i les males olors com a problema.



Diputació
de Girona

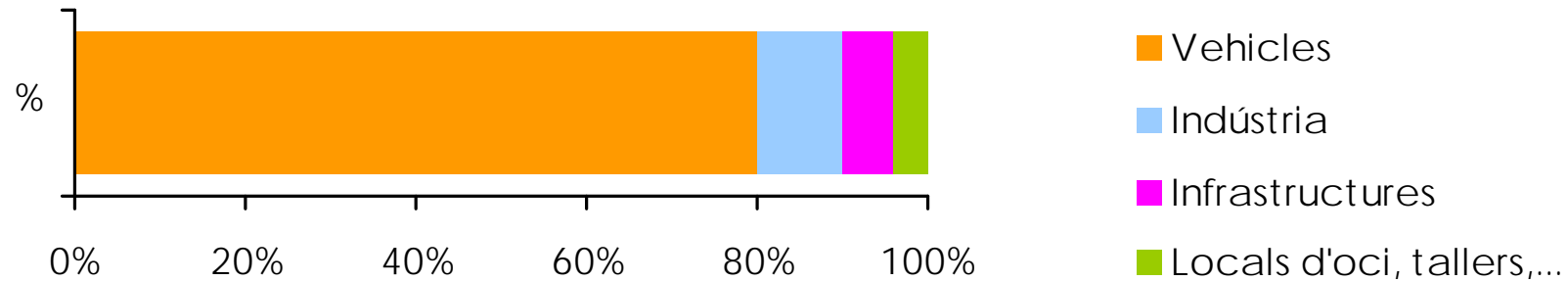


FEDER



Soroll

Principals causes de la contaminació acústica als nuclis urbans



Segons el cens de població i habitatge (INE, 2001) un **2,50%** dels habitatges de Boadella i les Escalles consideren la contaminació acústica com a problema.



Diputació de Girona



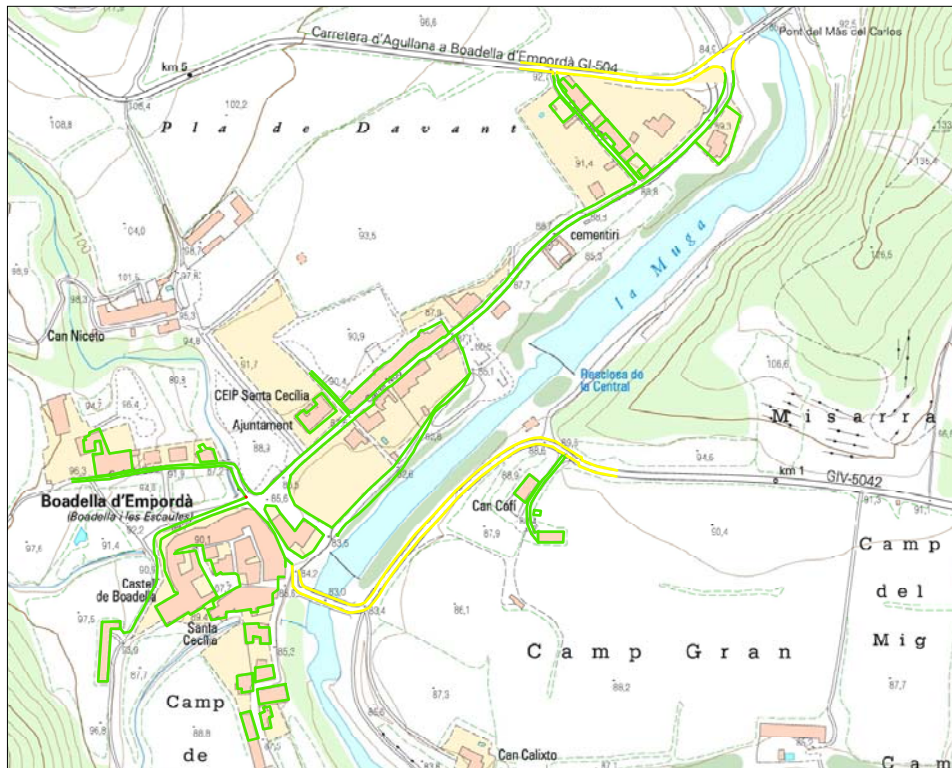
FEDER



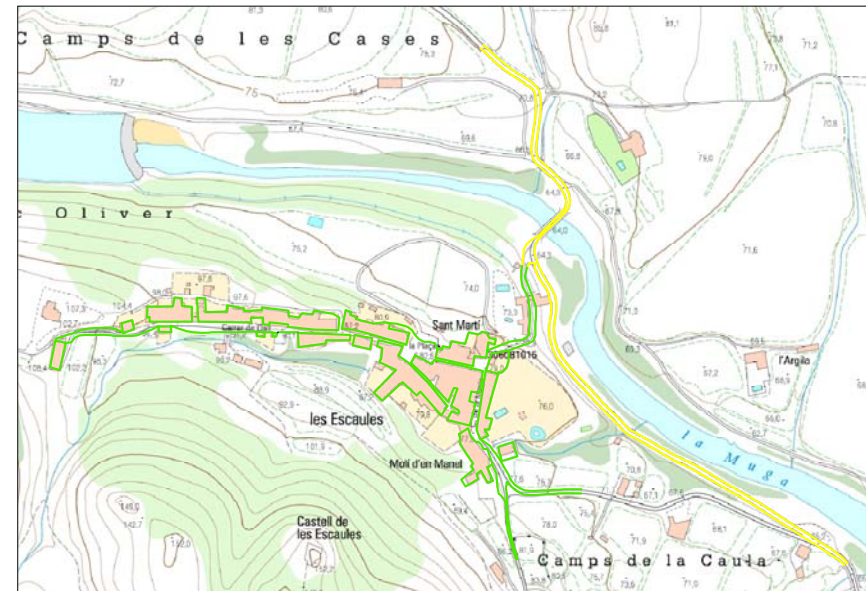
Soroll

Mapa de sensibilitat acústica

Boadella



Les Escaules



- Alta
- Moderada
- Baixa



Diputació de Girona

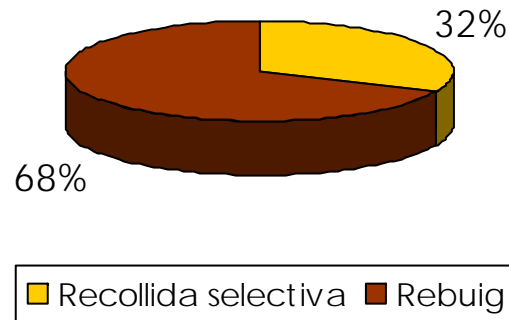


FEDER

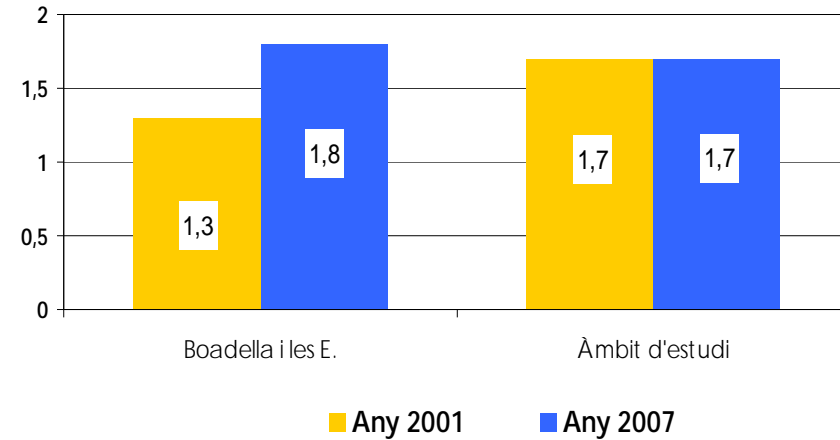


Residus

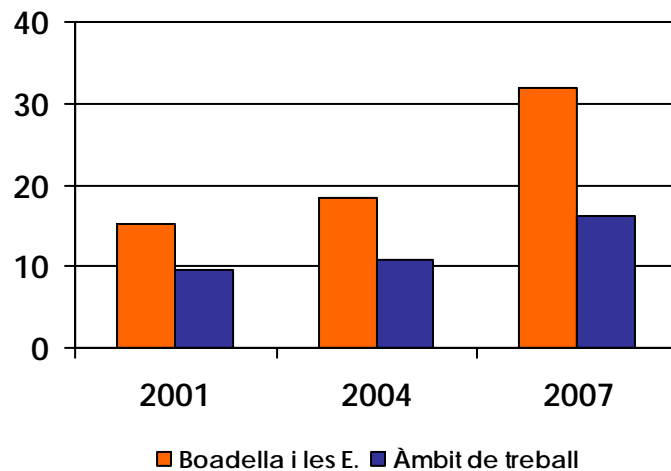
Producció de residus (2007)



Producció unitària de residus (kg/hab.dia)



Evolució recollida selectiva (en %)



Recollida selectiva (eficiència)

Vidre: **206%** (75% recomanat)

Paper: **78%** (75% recomanat)

Envasos: **29%** (25% recomanat)

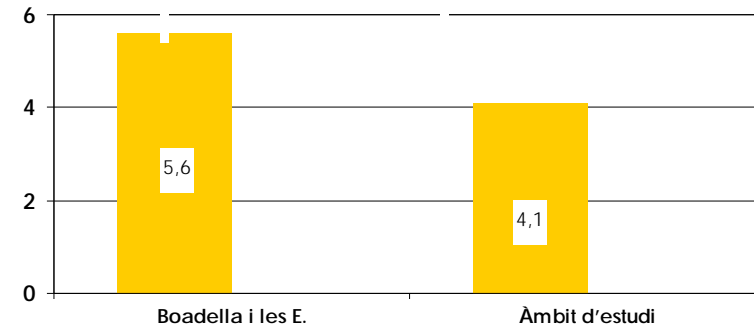
M. orgànica: **15%** (55% recomanat)

Energia

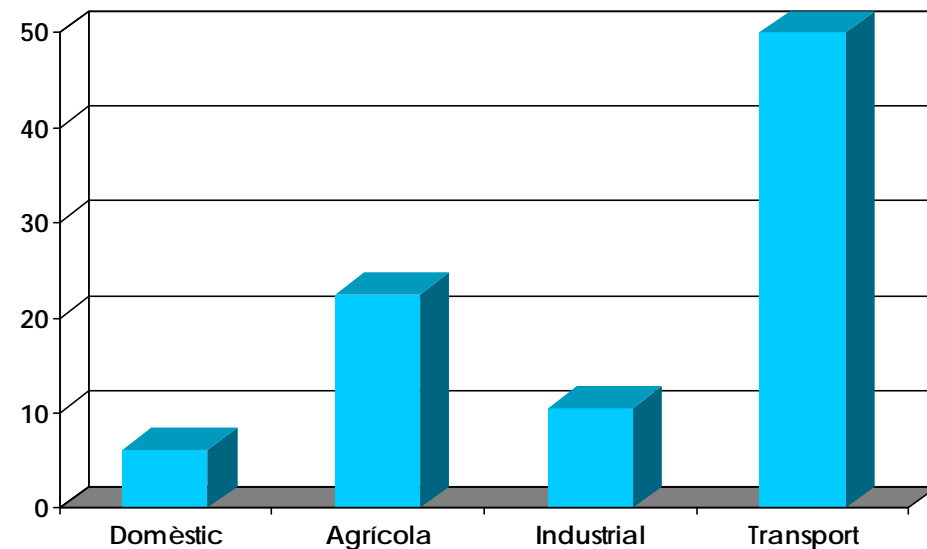
Tipus i consum d'energia (2006)

Tipus font	Ús
Energia elèctrica	Sí
Combustibles líquids	Sí
Gasos liquats del petroli	Sí
Gas natural	No
Energies renovables	No

Consum unitari energia (tep/hab.any)



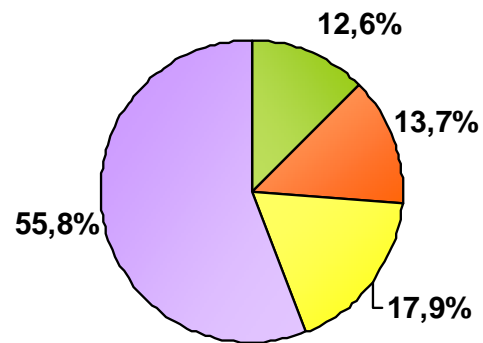
Consum energètic total (%)



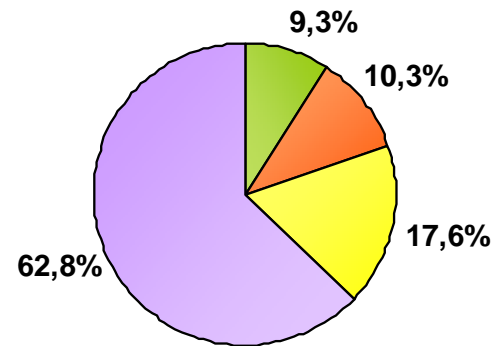
Economia

Població ocupada per sectors econòmics (2001)

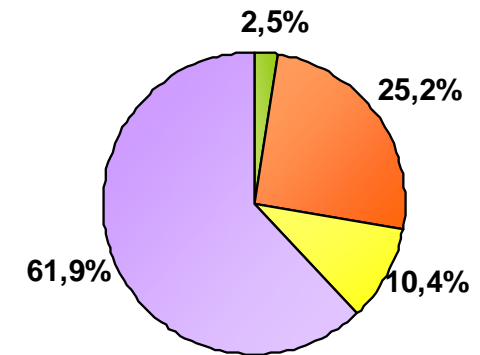
Boadella i les Escaules



Àmbit d'estudi



Catalunya





Diputació de Girona



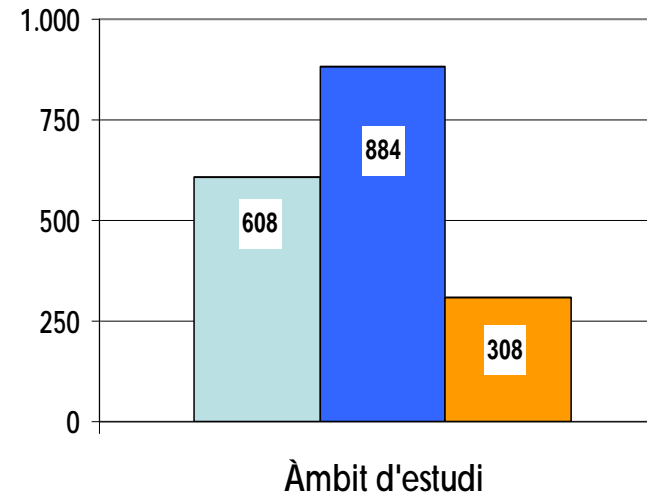
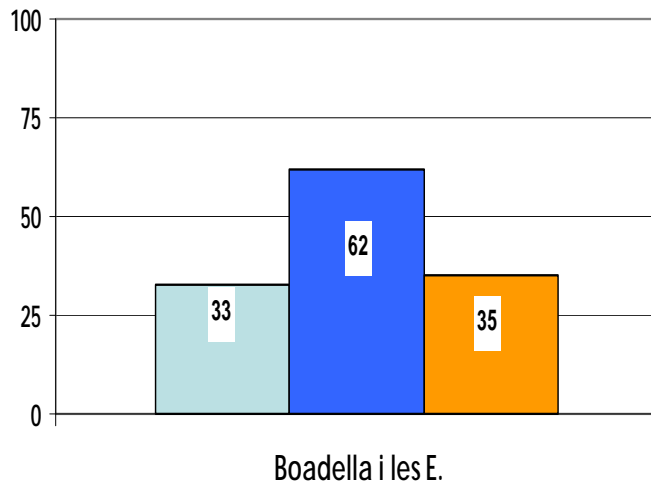
FEDER



Economia

Influència i dependència exterior (2001)

Mobilitat laboral segons lloc de treball

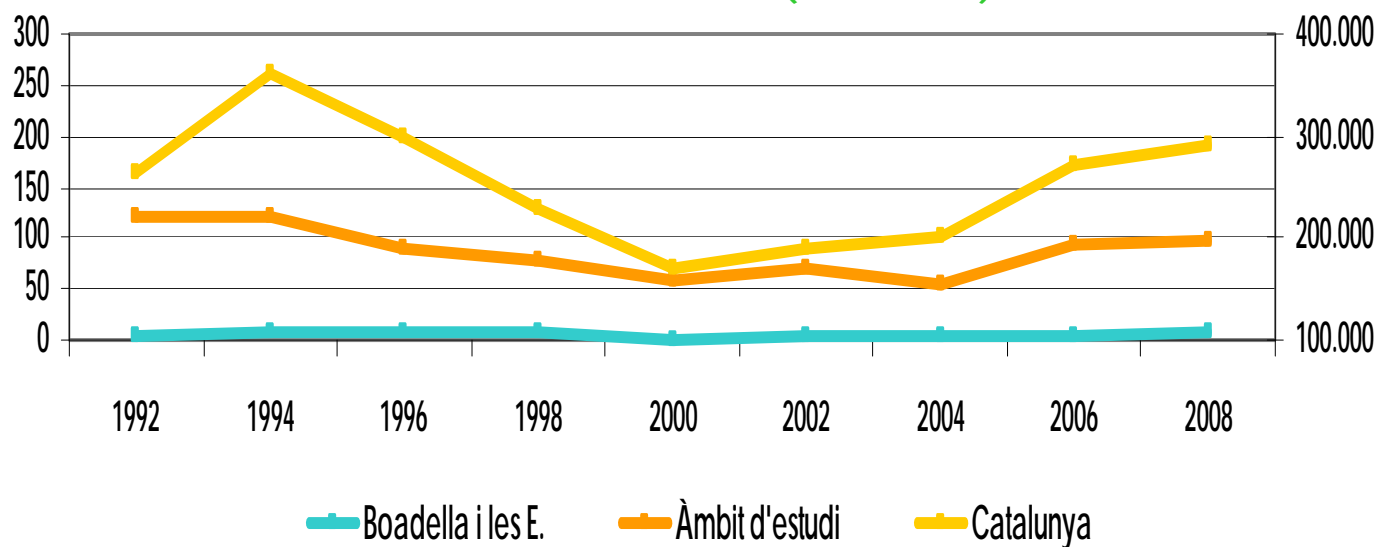


Àmbit	Índex d'autocontenció 2001	Índex d'atracció 2001
Boadella i les E.	34,7%	-27
Àmbit d'estudi	40,8%	-576

Economia

Atur

Nombre d'aturats (1992-2008)



Oscil·lacions mensuals en el nombre d'aturats (any 2007):

- Màxim: 6 aturats (febrer, abril i maig)
- Mínim: 3 aturats (gener i agost)

Perfil dominant de l'aturat/da:

- Sexe indistint
- Edat avançada
- Baix nivell formatiu
- Procedent del sector serveis i comerç
- Limitada qualificació professional



Diputació de Girona



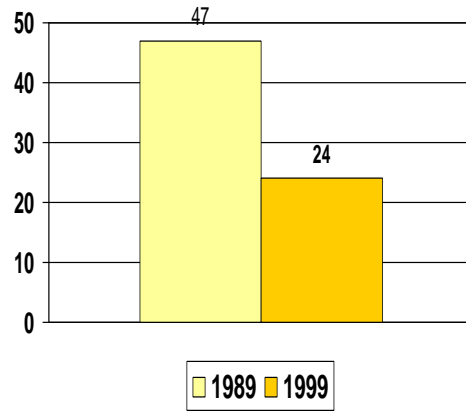
FEDER



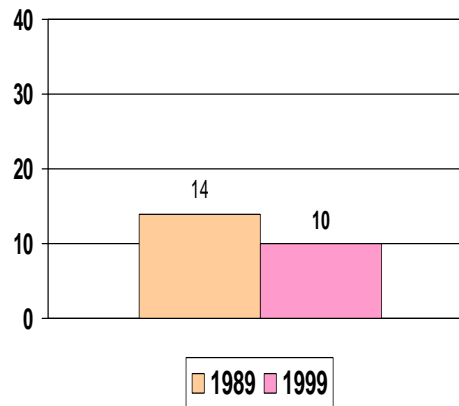
Economia

Sector primari

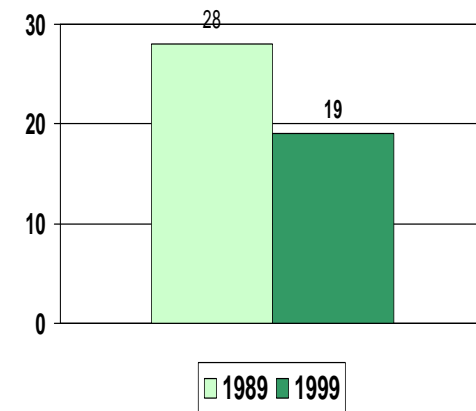
Explotacions agrícoles



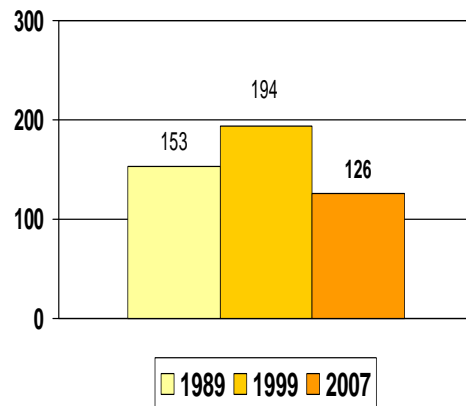
Explotacions ramaderes



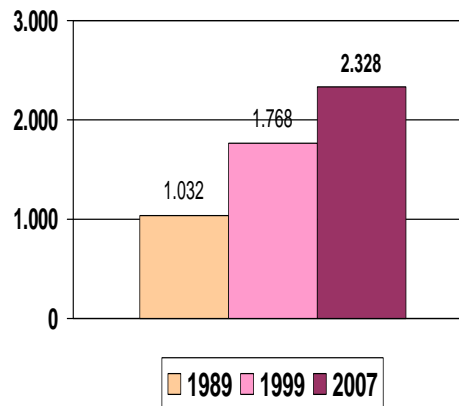
Explotacions forestals



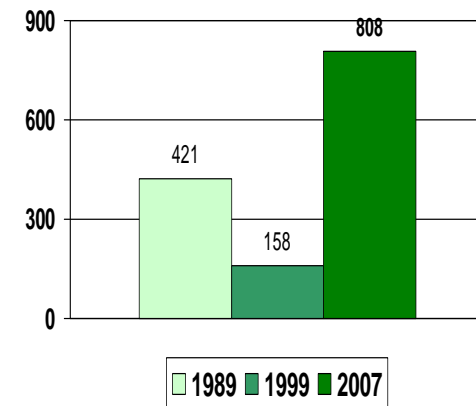
Terres conreades (ha)



Unitats ramaderes



Terrenys forestals





Diputació de Girona



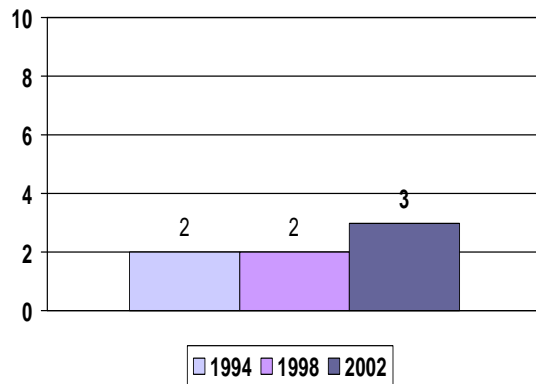
FEDER

Economia

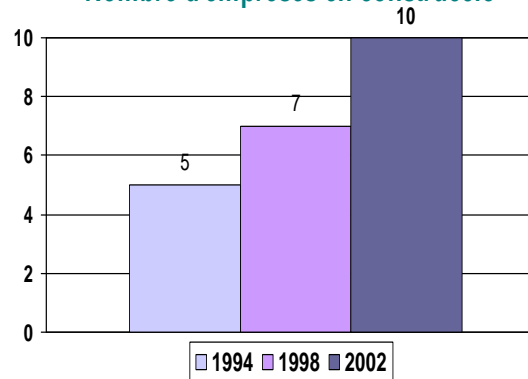
Sector secundari



Nombre d'empreses en indústria



Nombre d'empreses en construcció



Indústries (2008)

- 1 establiment

Comerços (2008)

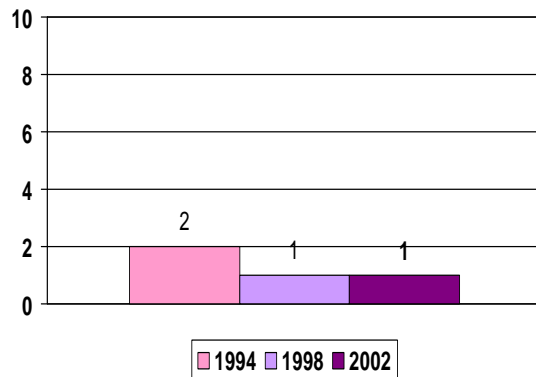
- 3 establiments

Restaurants i bars (2008)

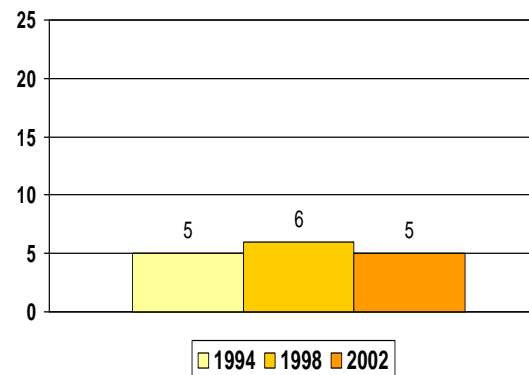
- 2 establiments

Sector terciari

Nombre establiments comercials



Nombre establiments de serveis



Allotjament rural (2008)

- 2 establiments

Rutes senders i BTT (2008)

- 2 rutes a peu i bicicleta



Diputació de Girona

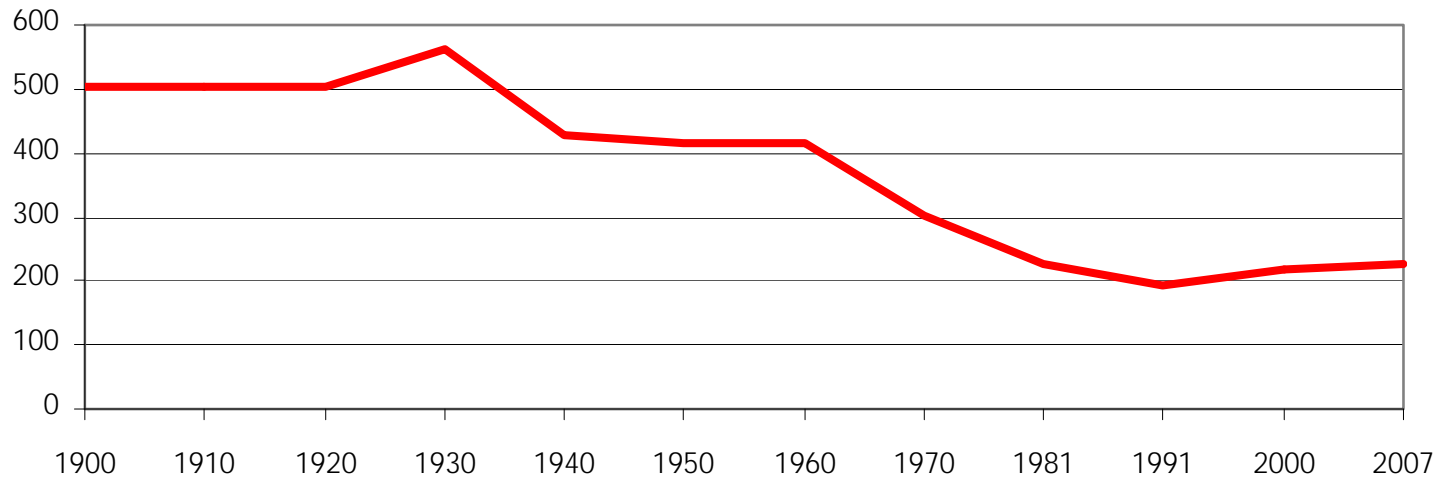


FEDER



Població

Evolució de la població (1900-2008)



Creixement total de la població en ‰ (2001-2005)

Taxa natalitat	Taxa mortalitat	Moviment natural	Moviment migratori	Creixement total
5,4	14,6	-9,2	2,3	-6,9



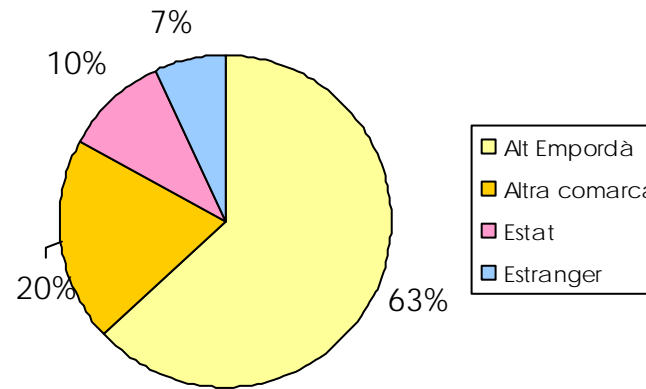
Diputació de Girona



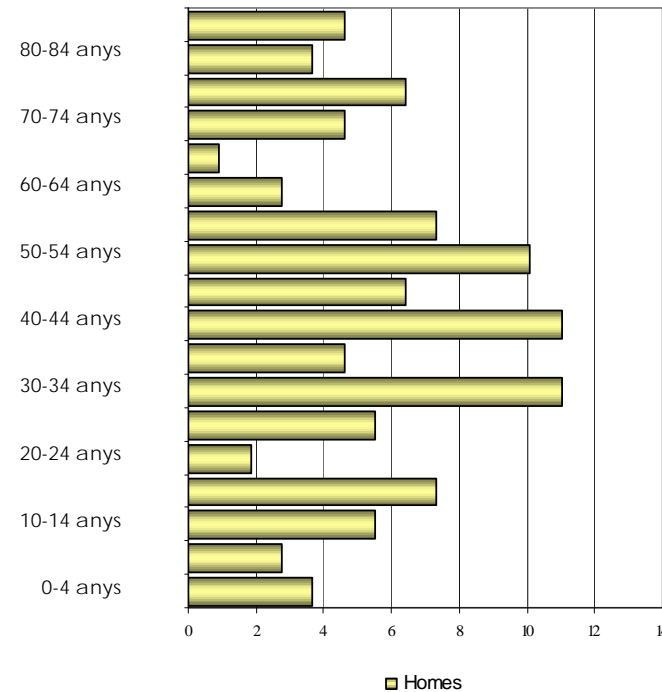
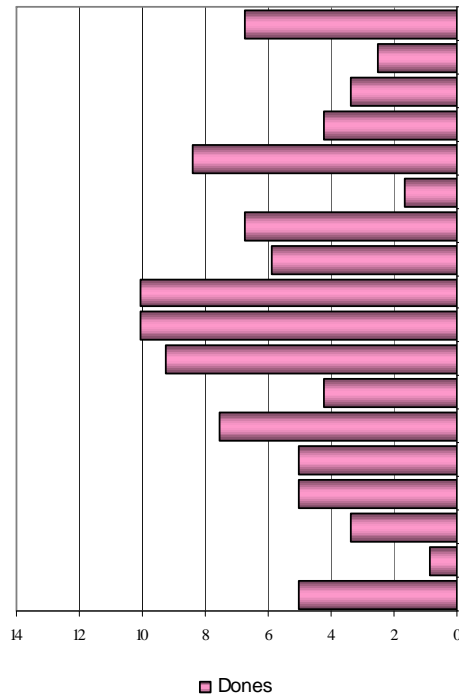
FEDER

Població

Lloc de naixement (2007)



Estructura per edats (2007)

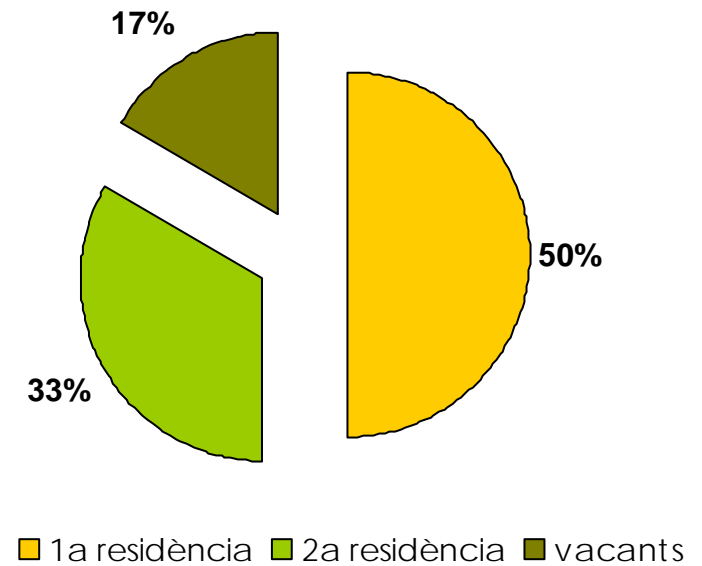


Habitatge

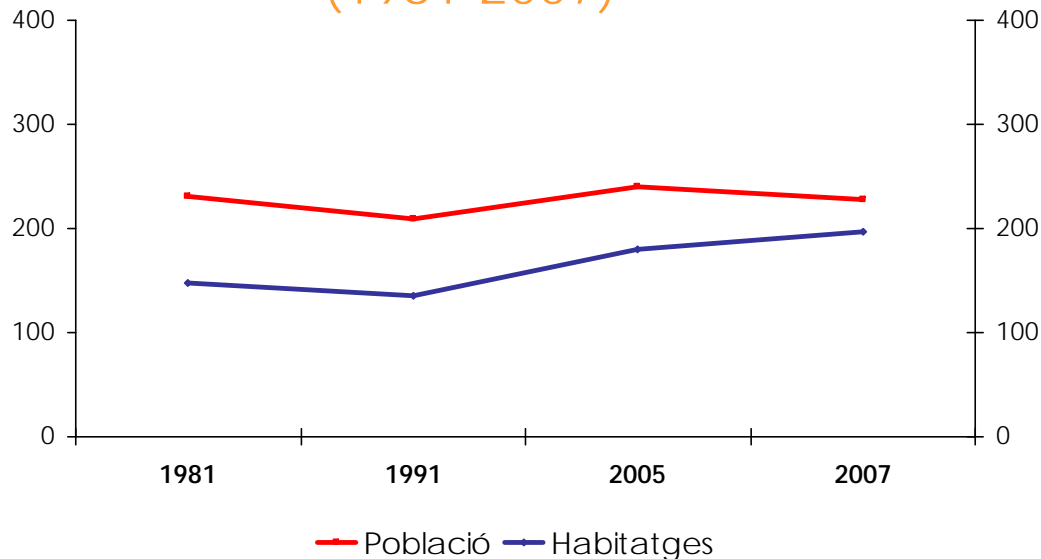
Ocupació del sòl (2001)

Nucli principal	Nuclis secundaris i disseminats
80,93%	19,07%

Tipologia de residència (2001)



Evolució habitatges i població (1981-2007)



Salut i benestar social

Centres d'atenció sanitària i assistència social

	Centre	Localitat
H	Centre hospitalari bàsic	Figueres
CAP	Centre d'atenció primària	La Jonquera
EBASP	Equip Bàsic Assistència Social Primària	La Jonquera
+	Consultori local	Boadella i les Escalles
+	Farmàcia	Darnius

Recursos atenció primària i d'assistència social

	Consultori local	EBASP
Dies	Boadella 1 dia/setmana (metge) i 2 dies/setmana (infermera) Les Escalles 1 dia/setmana (metge i infermera)	Visites concertades
Personal	1 metge i 1 infermera	1 treballador social i 1 educadora social

Educació

Centres educatius assignats

Llar d'infants	CEIP	IES
-	CEIP Santa Cecília	IES Cendrassos (Figueres)

Població escolar (curs acadèmic 2007/08)

Centre	Ed. Infantil	Ed. primària	ESO	BAT	FP
Total	4	5	5	4	4
Centres públics	4	4	5	4	4
Centres privats	0	1	0	0	0

Formació i cursos no reglats

S'ha organitzat recentment un curs d'informàtica



Diputació
de Girona



FEDER

Cultura



Entitats

Segons àmbit:

4 culturals:

Societat Cultural i Juvenil Amics de Boadella
d'Empordà

Amics de les Escaules - Damas Calvet

Associació Cultural la Muga Caula

Unió Escaulenca

1 esportiva:

Associació esportiva de caça Boadella
i les Escaules

1 educativa:

AMPA CEIP Santa Cecília

1 lleure:

Societat la Unió Escaulenca de les Escaules

Activitats (a part festes majors)

Segons àmbit i any 2008:

1 cultural:

Romeria al Santuari de la Salut

2 lleure:

Festa de l'Escuma

Concurs de flors i arrossada
popular

1 gastronòmica:

Fira de l'Ametlla

Equipaments

Parròquia Santa Cecília de Boadella

Església Sant Martí de les Escaules

AGENDA 21 DELS MUNICIPIS DEL SECTOR NORD SALINES-BASSEGODA

Geoservei Projectes i Gestió Ambiental S.L.

Oriol Martorell 40, 1r, 3a. 17003 Girona

Tel. 972 21 03 65. Fax 972 41 06 39

www.geoservei.cat

geoservei@geoservei.com



Diputació
de Girona



GeoServei

RESULTATS DEL PRIMER FÒRUM DE PARTICIPACIÓ CIUTADANA. AGENDA 21 DELS MUNICIPIS DEL SECTOR NORD DE LES SALINES-BASSEGODA.

Sessió de participació	Data	Hora
I Fòrum de participació ciutadana: diagnosi municipal	26.11.2008	19.30 h

Lloc	Grup Auditor	Nombre assistents
La Societat de Boadella	Montse Hervás i Mont Ventura	17

Objectius de la sessió

1. Transmetre informació bàsica de caracterització del municipi
2. Identificar/detectar les problemàtiques/punts febles
3. Identificar/detectar les oportunitats/punts forts
4. Aportar elements de diagnosi per a posteriorment plantejar i proposar accions a dur a terme.

Dinàmica de la sessió

- 1r. L'equip auditor presenta un resum de la memòria descriptiva amb les principals dades de caracterització el municipi.
- 2n. S'inicia un debat en petits grups sobre els principals aspectes ambientals, econòmics i socioculturals de cada municipi a partir d'una llista orientativa de temes.
- 3r. Es posa en comú els temes de debat dels diferents grup a partir de les observacions recollides per cada secretari/a.

Grups de treball i temes escollits

Grup 1: Mobilitat, aigua, contaminació lumínica i noves tecnologies

Grup 2: Energia, noves tecnologies, espais naturals, riscos naturals, mobilitat, aigua i contaminació atmosfèrica/olors

Punts forts i punts febles comentats

Grup 1

Aspectes urbanístics:

-A les Escaltes hi ha una obra inacabada que altera la qualitat estètica del nucli.

Espais naturals i riscos naturals:

-Elevat risc d'incendi. En aquest sentit es posa de manifest que no es compleix la normativa referent a les franges de protecció de 25 m que fixa la legislació vigent, en relació a les mesures de prevenció d'incendis forestals.

-Bosc brut i camps erms que no es netegen i que, per tant, esdevenen un focus de risc d'incendi.

Trànsit i mobilitat:

-Es considera que la freqüència de pas del transport col·lectiu és insuficient.

Aigua:

-Manca de depuradora a Boadella i a les Escaleres. Es proposa la construcció d'una depuradora ecològica.

-Preocupa la contaminació de l'aigua a causa dels nitrats. Es considera que hi ha un excés d'aplicació de purins.

Contaminació atmosfèrica i olors:

-La mala gestió i aplicació dels purins genera problemes d'olors en el municipi.

Soroll:

-Soroll generat per la circulació de motocicletes (sobretot a l'estiu i els caps de setmana).

Residus:

-Manca de conscienciació de la gent per a la tria i bon ús dels contenidors. Potser calen més campanyes de conscienciació.

-No hi ha cap recollida especial pel que fa als olis de cuina.

Energia:

-Contaminació lumínica a la zona de nova urbanització. Es proposa baixar la intensitat de les làmpades.

Sector primari:

-Pèrdua del sector agrari i especialment dels conreus. Es proposa fer plantacions de plantes medicinals o aromàtiques per comercialitzar.

Noves tecnologies i comunicacions:

-Deficient cobertura de telefonia mòbil, senyal de televisió i internet. Es considera que cal millorar l'accés a les TIC però amb cura a l'hora d'instal·lar les antenes, ja que és freqüent la

seva col·locació en ermites. Cal evitar la seva instal·lació a Santa Magdalena i cercar altres alternatives com els cingles de Can Vila.

Grup 2

Energia:

-Manca d'informació per a l'estalvi i per un consum responsable, alhora que es desconeixen ajuts efectius per a l'autosuficiència energètica dels habitatges.

-Es lamenta que els ciutadans i els municipis no tinguin vot per decidir sobre el model energètic i les infraestructures necessàries.

Noves tecnologies:

-Manca d'accés a les noves tecnologies, especialment al nucli de les Escaules. La poca cobertura en general (discriminació territorial) és un impediment social i econòmic actual i potencial.

Espais naturals i riscos naturals:

-Es posa de manifest la manca de figures de protecció en el municipi.

-Es discrepa del projecte de camí fluvial de la Muga: sense consultar en el municipi s'ha executat malament una bona idea perquè aigües avall de les Escaules s'han obert pistes de gran impacte en el medi de ribera i que permet l'accés motoritzat (motos, quads,...).

-Es comenta que el cabal del riu no es regula prou atenent a les seves necessitats ecològiques i que per això hi pot haver una excessiva sedimentació de materials en el riu.

-Cal potenciar la cultura ecològica dels horts.

-S'assenyala que es cometen molts atropellaments d'animals per manca de senyalització en les carreteres.

-Existència d'un elevat risc d'incendi. El nucli de les Escaules no està dotat de franges de protecció i caldria una neteja dels entorns. Hi ha arbres de grans dimensions i amb risc de caiguda molt a prop de les cases. Altrament és necessari facilitar l'accés als bombers.

-Es debat si hi ha prou planificació sobre el risc d'inundació associat al pantà de Boadella.

Mobilitat:

-S'indica la dificultat de disposar d'un transport col·lectiu eficient, amb més freqüències i connexions entre pobles, per la no rendibilitat econòmica del servei i perquè la gran majoria de la població es desplaça amb vehicle privat (poques persones dependents).

Durant la posada en comú es varen debatre **altres aspectes** que tot seguit es relacionen:

-Elevada mortalitat de les abelles en els darrers anys (presumptament motivada per la presència d'antenes de telefonia mòbil).

-Descens de la població de pardals.

-Promoure la recollida d'olis de cuina en el municipi. Caldrien contenidors d'olis de cuina i que després la gent els pogués portar a la deixalleria.

-Poca connectivitat entre els municipis de les Salines-Bassegoda pel que fa al transport col·lectiu. Es proposa que es realitzi un estudi de viabilitat sobre la possibilitat de millorar l'oferta existent a través de minibusos. L'actual oferta no és compatible amb la jornada laboral i l'ús del cotxe ofereix rapidesa i comoditat.

-La introducció d'espècies al·lòctones com el visó americà (espècie bioinvasora) desplacen a les espècies autòctones.

-Es detecten abocaments puntuals de deixalles a causa de l'elevada freqüentació a les pistes forestals (motoristes, pescadors, caçadors,...).

Fotografies



BALANÇ DE PARTICIPACIÓ PRIMER FÒRUM DE PARTICIPACIÓ CIUTADANA PLA D'ACCIÓ LOCAL PER A LA SOSTENIBILITAT DELS MUNICIPIS DEL SECTOR NORD DE LES SALINES-BASSEGODA.

Sessió de participació

1er fòrum de participació ciutadana PALS-A21 Salines-Bassegoda

Data	Hora	Lloc	Assistents
14 de novembre	19.30 h	Local Polivalent Agullana	13 (11 fòrum)
19 de novembre	19.00 h	Ajuntament La Vajol	2
20 de novembre	21.00 h	Local Social Vilanant	25 (24 fòrum)
21 de novembre	21.00 h	La Fraternitat Sant Llorenç de la Muga	20 (15 fòrum)
24 de novembre	20.00 h	Ajuntament de Darnius	3
25 de novembre	19.00 h	Oficina d'Informació Maçanet de Cabrenys	8
26 de novembre	19.30 h	La Societat Boadella i les Escaules	17 (15 fòrum)
27 de novembre	21.00 h	Local Social Navata	18
28 de novembre	21.00 h	La Rectoria Albanyà	3

Objectius de la sessió

1. Transmetre informació bàsica de caracterització del municipi
2. Identificar/detectar les problemàtiques/punts febles
3. Identificar/detectar les oportunitats/punts forts
4. Aportar elements de diagnosi per a posteriorment plantejar i proposar accions a dur a terme.

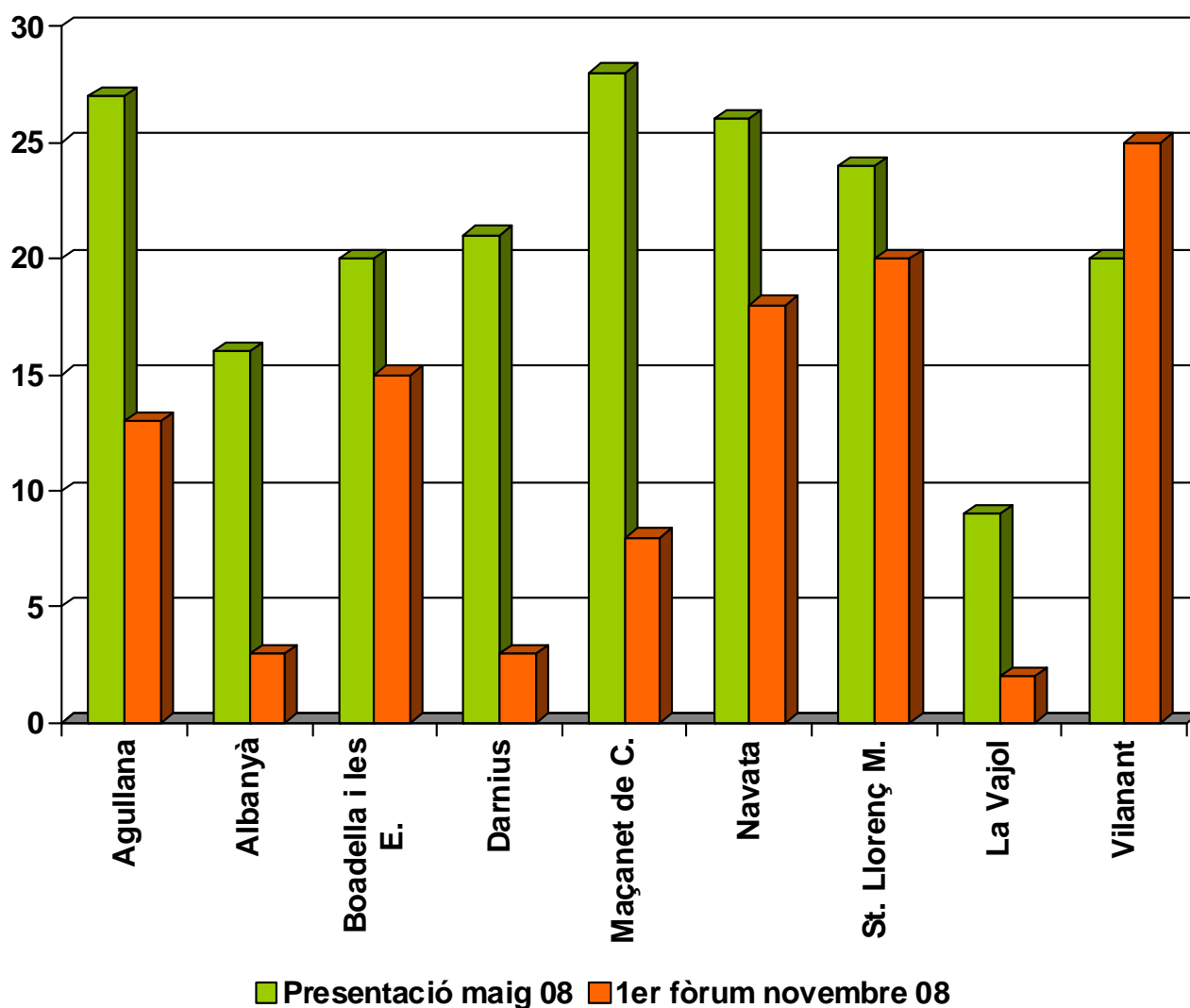
Dinàmica de la sessió

- 1r. L'equip auditor presenta un resum de la memòria descriptiva amb les principals dades de caracterització el municipi.

2n. S'inicia un debat en petits grups sobre els principals aspectes ambientals, econòmics i socioculturals de cada municipi a partir d'una llista orientativa de temes.

3r. Es posa en comú els temes de debat dels diferents grup a partir de les observacions recollides per cada secretari/a.

Balanç













Benvolguts/des,

Com ja sabeu l'Ajuntament, amb el suport de la Diputació de Girona i de la Unió Europea estem treballant en l'Agenda 21 Local.

El passat mes de novembre varem discutir els principals problemes que afecten al poble i ara us volem plantejar una proposta d'accions per resoldre'ls i millorar la nostra qualitat de vida i la del poble.



Per tal que previ a la celebració del fòrum pugueu revisar la documentació generada, disposeu d'un resum del document de PALS a l'Ajuntament i/o a la pàgina web www.geoservei.com (Agenda 21 Salines-Bassegoda).

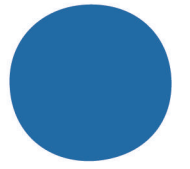

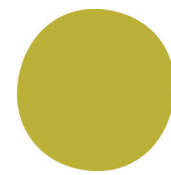
Us convidem doncs, a participar en la fase final del procés de PALS.

Doneu veu a l'Agenda 21 del nostre municipi!

Ajuntament de Boadella i les Escaules



Agullana
Albanyà
Boadella i les Escaules
Darnius
La Vajol
Maçanet de Cabrenys
Navata
Sant Llorenç de la Muga
Vilanant



AGENDA 21 DELS MUNICIPIS DEL SECTOR NORD SALINES-BASSEGODA

2on Fòrum de participació
ciutadana: Pla d'Acció Local

Divendres 3 d'abril a les 20 h
a la Societat de Les Escaules

Boadella i les Escaules

PARTICIPA



Diputació de Girona



GeoServei

AGENDA 21 DELS MUNICIPIS DEL SECTOR NORD SALINES-BASSEGODA

2on Fòrum de participació
ciutadana: Pla d'Acció Local

Març 2009



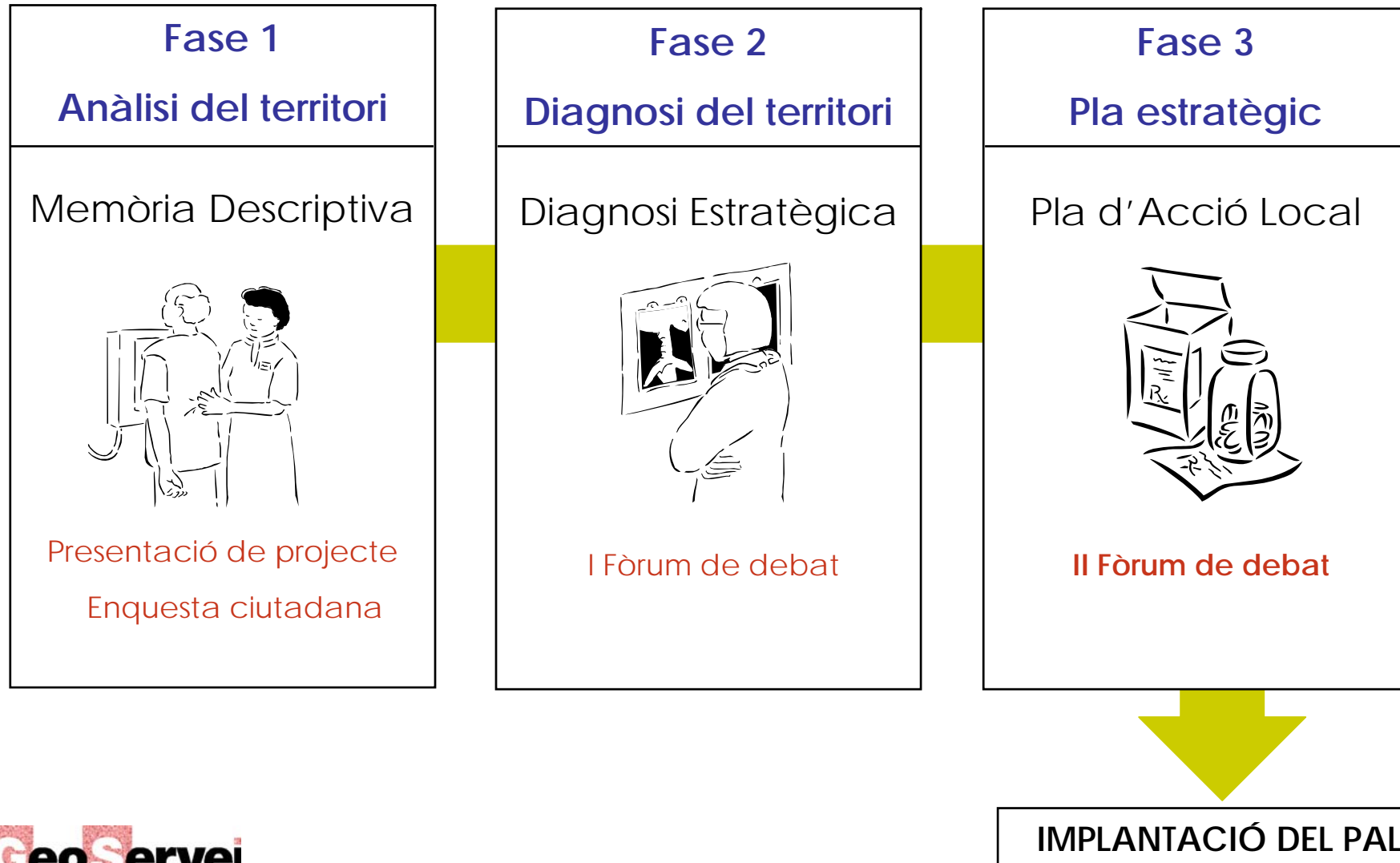
Agullana,
Albanyà,
Boadella i Les
Escaules,
Darnius,
La Vajol,
Maçanet de
Cabrenys,
Navata,
Sant Llorenç
de la Muga i
Vilanant



Diputació
de Girona



Fases i metodologia de treball



II Fòrum de participació ciutadana

Dinàmica de la sessió

1er.

Presentació
proposta PALS

Equip auditor

2on.

Fòrum de Debat

Gent del territori

El Pla d'Acció Local per a la Sostenibilitat

Qué és el PALS?

El PALS és un document programàtic que **defineix les polítiques i actuacions a impulsar en el municipi** per tal d'assolir un desenvolupament sostenible.

Com s'estructura?

El PALS té una **estructura jeràrquica** i es compon de:

LÍNEES ESTRATÈGIQUES = grans objectius

PROGRAMES D'ACTUACIÓ = àmbit de treball

ACCIONS = actuacions i treballs a impulsar

PROPOSTA DE PLA D'ACCIÓ LOCAL PER A LA SOSTENIBILITAT DE BOADELLA I LES ESCAULES

El PALS de Boadella i les Escaules: línies estratègiques

1. DESENVOLUPAMENT DE MECANISMES DE GESTIÓ COORDINADA I DE PARTICIPACIÓ

2. ORDENACIÓ EFICIENT I VERTEBRADA DEL TERRITORI

3. MANTENIMENT DEL PAISATGE I MINIMITZACIÓ DE RISCOS

4. OPTIMITZACIÓ DELS RECURSOS NATURALS I MINIMITZACIÓ D'IMPACTES

5. FOMENT DE LES OPORTUNITATS LABORALS I DEL TEIXIT ECONÒMIC

6. MILLORA DE LA QUALITAT DE VIDA I PROMOCIÓ DE LA COHESIÓ I EL MOVIMENT SOCIOCULTURAL

El PALS de Boadella i les Escaules

Línies estratègiques	1ra	2na	3ra	4ta	5na	6na
Programes d'actuació	2	2	3	4	3	5
Accions proposades	5	15	11	20	8	15

Total programes PALS Boadella i les E. **19**

Total accions PALS Boadella i les E. **74**



FÒRUM DE PARTICIPACIÓ CIUTADANA

Objectius del fòrum

1. Presentar una proposta d'accions a impulsar en el municipi
2. Validar les accions proposades, excloure algunes o proposar-ne de noves
3. Escollir les accions més prioritàries

Les **funcions** de l'**equip auditor** són:

- aclarir dubtes
- moderar i agilitar el debat
- controlar i informar de la distribució del temps durant el debat

Estructura del fòrum

Dinàmica de la sessió

1. Debat en petits **grups** sobre la proposta d'accions:

a) Cada grup nomenarà un secretari/a que prendrà nota de les conclusions a les que arribi el grup

b) Cada grup valorarà cadascun els programes, segons:



Molt necessari



Necessari



Poc necessari



Gens necessari

c) Validar les accions dels programes valorats com a més necessaris

d) **Posada en comú** entre els diferents grups de treball

Estructura del fòrum

Dinàmica de la sessió

2. Cada **participant** votarà les 3 accions més prioritàries en els pòsters.



MOLTES GRÀNCIES PER LA
VOSTRA PARTICIPACIÓ

AGENDA 21 DELS MUNICIPIS DEL SECTOR NORD SALINES-BASSEGODA

Geoservei Projectes i Gestió Ambiental S.L.

Oriol Martorell 40, 1r, 3a. 17003 Girona

Tel. 972 21 03 65. Fax 972 41 06 39

www.geoservei.cat

geoservei@geoservei.com



Diputació
de Girona



GeoServei

AGENDA 21 DELS MUNICIPIS DEL SECTOR NORD SALINES-BASSEGODA

Resum Pla d'Acció Local De Boadella i les Escaules

Març 2009



Agullana,
Albanyà,
Boadella i Les
Escaules,
Darnius,
La Vajol,
Maçanet de
Cabrenys,
Navata,
Sant Llorenç
de la Muga i
Vilanant



Diputació
de Girona



El Pla d'Acció Local per a la Sostenibilitat

Qué és el PALS ?

El PALS és un **pla estratègic** que integra aspectes ambientals, territorials, econòmics i socioculturals; i **formula les polítiques municipals de futur** en el marc del desenvolupament sostenible

Quins són els seus objectius ?

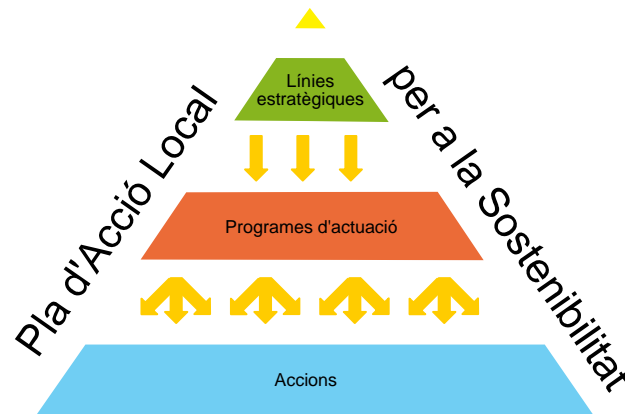
1. Dotar a l'ajuntament d'un instrument per poder desenvolupar, de manera programada, una estratègia de futur cap a la sostenibilitat.
2. Prioritzar les actuacions i projectes per impulsar el desenvolupament ambiental, econòmic i sociocultural del municipi.
3. Fomentar la participació dels agents socials en aquest procés.
4. Fer d'aquest document, l'eina clau i punt de partida per a desenvolupar l'Agenda 21 Local.

Com s'hi ha arribat ?



Com s'estructura ?

El PALS és un **document jeràrquic**, que s'estructura en una sèrie de **línies** formades per diferents **programes**, cadascun dels quals inclou una relació d'**accions** concretes a desenvolupar per l'Ajuntament.



El PALS de Boadella i les Escaules s'estructura en:

6 línies de treball

19 programes d'actuació

74 accions

El PALS de Boadella i les Escaules

L1.DESENVOLUPAMENT DE MECANISMES DE GESTIÓ COORDINADA I DE PARTICIPACIÓ

L1.P1. Impuls dels òrgans i de projectes de gestió coordinada

- 1.Potenciar els ens de planificació i gestió coordinada (Consorci Salines-Bassegoda, CILMA...)
- 2.Divulgar i fer el seguiment de l'Agenda 21
- 3.Adherir-se i fomentar campanyes de conscienciació i promoció

L1.P2. Potenciació dels canals de comunicació i de participació

- 1.Reforçar canals d'informació i fomentar la participació ciutadana
- 2.Potenciar punts públics d'accés a internet

L2. ORDENACIÓ EFICIENT I VERTEBRADA DEL TERRITORI

L2.P1. Optimització dels usos del sòl i model territorial

1. Elaborar un pla d'incentiu de les pastures extensives com a eina de gestió dels boscos, amb l'objectiu d'incrementar els prats de pastures i reduir la biomassa forestal com a mesura de biodiversitat i eina de protecció contra els incendis forestals
2. Elaborar un pla de gestió dels espais agraris per evitar el seu abandonament i potenciar aquesta activitat, especialment en zones més forestals
3. Impulsar la redacció de Plans d'Ordenació Urbanística Municipal que s'ajustin a la situació actual dels municipis de manera coordinada amb les propostes d'assentaments urbans i sòl no urbanitzable i en consonància amb les directrius del Pla Director Territorial de l'Empordà
4. Redactar un catàleg de patrimoni a nivell de l'àmbit de les Salines-Bassegoda
5. Elaborar una directriu de tractament dels espais de transició entre el sòl urbà i l'entorn natural i impulsar l'aplicació d'aquesta directriu en la gestió d'aquests espais
6. Impulsar les actuacions de soterrament de cablejat aeri en nuclis urbans
7. Redactar un pla d'ordenació de camins a nivell supramunicipal

L2.P2. Millora de la mobilitat i de l'accessibilitat

- 1.Incrementar les zones exclusives per a vianants i senyalitzar el nucli urbà com a prioritat invertida
- 2.Eliminar les barreres arquitectòniques a la via pública i als equipaments municipals
- 3.Crear mecanismes per afavorir l'ús compartit del cotxe
- 4.Millorar l'oferta de transport públic actual i potenciar el servei de transport a demanda
- 5.Compatibilitzar el servei de transport escolar amb el de transport públic
- 6.Senyalar recorreguts ciclables i instal·lar aparcaments per a bicicletes
- 7.Millorar els espais i mobiliari urbà
- 8.Cercar alternatives de gestió per evitar actuacions incíviques (mal estacionament, excés de velocitat,..)

L3.MANTENIMENT DEL PAISATGE I MINIMITZACIÓ DE RISCOS AMBIENTALS

L3.P1. Gestió dels espais oberts d'interès natural, agrícola i forestal

- 1.Impulsar el desenvolupament d'instruments d'ordenació forestal existents
- 2.Elaborar un pla de gestió integral de la Muga que aprofiti i potenciï els seus valors naturals i en fomenti l'ús públic
- 3.Potenciar actuacions de custòdia en els espais d'interès natural o agrícoles

L3.P2. Preservació del paisatge i de la connectivitat ecològica

- 1.Regular la instal·lació d'antenes de telecomunicacions per tal de protegir el patrimoni arquitectònic i natural
- 2.Estudiar el paisatge de tot l'àmbit amb l'objectiu de potenciar aquest valor a nivell turístic
- 3.Impulsar una campanya de promoció turística basada en el paisatge i el turisme rural

L3.P3. Prevenció de riscos ambientals

- 1.Integrar els observatoris particulars a la xarxa d'observadors meteorològics (XOM)
- 2.Mantenir les lleres municipals
- 3.Millorar i mantenir les infraestructures de prevenció d'incendis forestals
- 4.Inspeccionar periòdicament les fosses sèptiques
- 5.Redactar i aprovar els plans d'emergències municipals

L4.OPTIMITZACIÓ DELS RECURSOS NATURALS I MINIMITZACIÓ D'IMPACTES

L4.P1. Millora dels sistemes d'abastament i sanejament, i estalvi d'aigua

1. Legalitzar les captacions municipals
2. Delimitar perímetres de protecció a les captacions municipals
3. Optimitzar el consum d'aigua en el municipi
4. Instaurar la xarxa separativa d'aigües en el municipi
5. Controlar la potabilitat de les aigües de les fonts naturals
6. Millorar el sistema i les infraestructures de tractament de les aigües residuals
7. Fomentar l'aprofitament de les aigües pluvials

L4.P2. Gestió i minimització dels residus

1. Sensibilitzar la població i fomentar la minimització i recollida selectiva dels residus
2. Millorar el servei de recollida selectiva
3. Aprovar una ordenança reguladora d'enderrocs i residus de la construcció
4. Promoure les bones pràctiques agrícoles i ramaderes respectuoses amb l'entorn

L4.P3. Subministrament, ecoeficiència i estalvi energètic

1. Donar continuïtat al Pla d'adequació de la il·luminació exterior (millora i estalvi energètic)
2. Vetllar per a la implantació de les energies renovables
3. Foment de l'estalvi i eficiència energètica als edificis públics i privats
4. Redactar una ordenança municipal per a la regulació de l'energia solar i fotovoltaica

L4.P4. Control d'emissions atmosfèriques i acústiques

1. Adherir-se al manifest dels municipis gironins contra el canvi climàtic
2. Sol·licitar una estació mòbil de la contaminació atmosfèrica
3. Aprovar el mapa de capacitat acústica i una ordenança reguladora del soroll
4. Estudiar la possibilitat de reduir les activitats potencialment contaminants de l'atmosfera
5. Impulsar la instal·lació de la xarxa de gas natural i el seu ús en substitució dels combustibles líquids

L5.FOMENT DE LES OPORTUNITATS LABORALS I DEL TEIXIT ECONÒMIC

L5.P1. Suport a les iniciatives empresarials i a les activitats emergents

1. Difondre i potenciar els serveis de promoció econòmica i laboral
2. Garantir i promoure el teletreball en el propi municipi
3. Desenvolupar nous jaciments d'ocupació

L5.P2. Modernització i adaptació de l'activitat agrària i forestal

1. Facilitar la projecció econòmica, social i ambiental de les explotacions agroforestals
2. Potenciar el cooperativisme per a la revalorització dels productes agroforestals
3. Proporcionar ajut i viabilitat a la producció agrolimentària natural i ecològica

L5.P3. Promoció turística i impuls del patrimoni natural i cultural

1. Coordinar les iniciatives públiques i privades en la promoció turística del territori
2. Potenciar l'oferta i la complementarietat d'activitats de turisme actiu i cultural

L6.MILLORA DE LA QUALITAT DE VIDA I PROMOCIÓ DE LA COHESIÓ SOCIAL I DEL MOVIMENT SOCIOCULTURAL

L6.P1. Proximitat de l'escola i formació ambiental

1. Ampliar l'oferta de centres i nombre de places en llars d'infants
2. Reforçar l'educació ambiental en el programa curricular dels centres escolars
3. Afavorir l'educació en el lleure municipal i supramunicipal i col·laborar amb els centres d'educació ambiental propers
4. Potenciar i divulgar l'oferta de cursos educatius de formació no reglada, tan a nivell municipal com supramunicipal
5. Validar la disponibilitat tècnica, humana i d'espais, i explorar nous serveis complementaris al centre educatiu municipal

L6.P2. Mecanismes per a l'accés a l'habitatge

1. Censar els habitatges buits aptes per arribar a ser ocupats

L6.P3. Garanties i adequació de les prestacions sanitàries i d'assistència social

1. Valorar la suficiència de les instal·lacions i/o l'horari d'atenció del CAP
2. Reforçar els recursos humans i els serveis socials d'atenció social
3. Considerar l'oferta de serveis socio-sanitaris mancomunats
4. Potenciar els serveis de policia pròxima i preventiva, i millorar la rapidesa i eficàcia de les actuacions

L6.P4. Dinamització de les activitats socioculturals i del moviment associatiu

1. Crear una borsa d'activitats culturals intermunicipal
2. Promoure el mecenatge sociocultural entre les empreses establertes al territori
3. Mobilitzar la ciutadania i l'associacionisme en l'oferta d'activitats socioculturals
4. Optimitzar l'aprofitament dels equipaments culturals, esportius i de lleure

L6.P5. Garantir l'accés a les noves tecnologies de la informació i comunicació

1. Garantir l'accés a les TIC

AGENDA 21 DELS MUNICIPIS DEL SECTOR NORD SALINES-BASSEGODA

Geoservei Projectes i Gestió Ambiental S.L.

Oriol Martorell 40, 1r, 3a. 17003 Girona

Tel. 972 21 03 65. Fax 972 41 06 39

www.geoservei.cat

geoservei@geoservei.com



Diputació
de Girona



GeoServei

RESULTATS DEL SEGON FÒRUM DE PARTICIPACIÓ CIUTADANA. AGENDA 21 DELS MUNICIPIS DEL SECTOR NORD DE LES SALINES-BASSEGODA.

Sessió de participació	Data	Hora
II Fòrum de participació ciutadana: PALS	03.04.2009	20.00 h

Lloc	Grup Auditor	Nombre assistents
Societat Les Escaules (Boadella i les Escaules)	Montse Hervás i Ester Batlle	14

Objectius de la sessió

- 1er. Presentar una proposta d'accions a impulsar en el municipi
- 2on. Validar les accions proposades, excloure algunes o proposar-ne de noves
- 3er. Escollir les accions més prioritàries

Dinàmica de la sessió

- 1er. L'equip auditor presenta la proposta de Pla d'Acció Local (definició, objectius i estructura)
- 2on. S'inicia un debat entre els assistents als que es demana que valorin el grau de necessitat per a cadascun dels programes proposats.
- 3er. Finalment, cada participant prioritza les 3 accions més necessàries mitjançant la col·locació de gomets als pòsters on hi figuren totes les accions que componen el PALS.

Grups de treball i temes escollits

Es formen 2 grups de treball que prioritzen els següents programes:

- L1.P2.Potenciació dels canals de comunicació i de participació**
- L3.P2.Preservació del paisatge i de la connectivitat ecològica**
- L6.P3.Garanties i adequació de les prestacions sanitàries i d'assistència social**
- L6.P5.Garantir l'accés a les noves tecnologies de la informació i comunicació**

Cal destacar que el grup 2 ha prioritzat la majoria de programes a excepció dels programes L4.P3, L4.P4, L5.P2, L6.P1, L6.P2 i L6.P4.

També cal assenyalar que tots els assistents al fòrum són veïns de les Escaules. No va assistir cap veí del nucli de Boadella.

Aportacions

Els assistents voten el grau de necessitat de cadascun dels **programes** proposats, tal i com segueix:

GRUP 1 (7 persones)		MOLT NECESSARI	NECESSARI	POC NECESSARI	GENS NECESSARI
COM VALOREN ELS SEGÜENTS PROGRAMES?					
L1	1. Impuls dels òrgans i de projectes de gestió coordinada	1	6	0	0
	2. Potenciació dels canals de comunicació i de participació	6	1	0	0
L2	1. Optimització dels usos del sòl i model territorial	0	7	0	0
	2. Millora de la mobilitat i de l' accessibilitat	1	6	0	0
L3	1. Gestió dels espais oberts d'interès natural, agrícola i forestal	0	7	0	0
	2. Preservació del paisatge i de la connectivitat ecològica	7	0	0	0
	3. Prevenció de riscos ambientals	0	7	0	0
L4	1. Millora dels sistemes d'abastament i sanejament, i estalvi d' aigua	2	4	1	0
	2. Gestió i minimització dels residus	0	0	7	0
	3. Subministrament, ecoeficiència i estalvi energètic	0	0	7	0
	4. Control d' emissions atmosfèriques i acústiques	0	0	7	0
L5	1. Suport a les iniciatives empresarials i a les activitats emergents	0	6	1	0
	2. Modernització i adaptació de l' activitat agrària i forestal	0	0	7	0
	3. Promoció turística i impuls del patrimoni natural i cultural	0	1	5	1
L6	1. Proximitat de l' escola i formació ambiental	1	4	2	0
	2. Mecanismes per a l'accés a l' habitatge	0	0	4	2
	3. Garanties i adequació de les prestacions sanitàries i d' assistència social	7	0	0	0
	4. Dinamització de les activitats socioculturals i del moviment associatiu	0	4	2	0
	5. Garantir l'accés a les noves tecnologies de la informació i comunicació	7	0	0	0

Pel que fa a les **accions** es posa de manifest el següent:

- L'acció de reforçar canals d'informació i fomentar la participació ciutadana es considera molt important i es proposen com a noves fórmules el correu electrònic o l'edició d'un butlletí municipal.

Altrament es comenta que sovint es detecta certa "contaminació" de cartells i que potser seria convenient establir uns punts concrets per penjar informació.

- Es proposa eliminar l'acció de potenciar punts públics d'accés a internet, ja que es considera que no s'utilitzarien.
- Les accions sobre estudiar el paisatge de l'àmbit d'estudi i impulsar una campanya de promoció turística basada en el paisatge i el turisme rural, els participants comenten que no els interessa la sobrefreqüentació que pot implicar el turisme.
- Es comenta que no s'ha proposat cap acció relativa a crear una figura de protecció en el municipi.
- En relació a les prestacions sanitàries es validen totes les accions proposades i es destaca sobretot el fet de què cal millorar les instal·lacions (especialment al consultori de les Escaules que no disposa d'ordinador) i en el cas de seguretat ciutadana es reclama una major informació a l'hora de fer efectiva una denúncia (bàsicament a on s'han de dirigir).
- L'acció de garantir l'accés a les noves tecnologies de la informació i comunicació es considera del tot necessària i amb caràcter prioritari.
- En general es validen les accions del programa referent a l'optimització dels usos del sòl i model territorial i es destaca especialment –pel que fa a l'acció de redactar un catàleg de patrimoni de l'àmbit– la importància de no perdre la identitat del municipi ja que es considera que el nucli de les Escaules per si sol ja és patrimoni cultural.
- Pel que fa a l'acció de millorar els espais i el mobiliari urbà s'apunta principalment a la creació d'una zona d'esbarjo a les Escaules amb gronxadors per a la mainada. També es comenta la manca de sensibilitat a l'hora de triar mobiliari urbà (fanals, paperes,...) que no segueixen la línia estètica (medieval) del nucli de les Escaules.
- Es consideren necessàries les accions d'optimitzar el consum d'aigua en el municipi (sobretot es fa incís en les pèrdues existents en el canal de reg) i millorar el sistema de tractament de les aigües residuals, ja que la depuradora existent no funciona.
- L'acció de vetllar per donar continuïtat al Pla d'adequació de la il·luminació exterior no es considera molt necessària, però sí en canvi, el redactar una ordenança municipal per a la regulació de l'energia solar i fotovoltaica.

- No es considera tan necessari reforçar l'educació ambiental en el programa curricular de l'escola, en tant que es considera que ja s'hi treballa.
- Es considera interessant potenciar i divulgar l'oferta de cursos educatius de formació no reglada, especialment a nivell supramunicipal.
- Es proposa com a nova acció, per fomentar l'accés a l'habitatge el lloguer d'habitacions.

Finalment es destaca que tot el que s'ha discutit en el fòrum en tingui s'hauria de fer partícip al poble.

GRUP 2 (7 persones)		MOLT NECESSARI	NECESSARI	POC NECESSARI	GENS NECESSARI
COM VALOREN ELS SEGÜENTS PROGRAMES?					
L1	1. Impuls dels òrgans i de projectes de gestió coordinada	7	0	0	0
	2. Potenciació dels canals de comunicació i de participació	7	0	0	0
L2	1. Optimització dels usos del sòl i model territorial	7	0	0	0
	2. Millora de la mobilitat i de l' accessibilitat	7	0	0	0
L3	1. Gestió dels espais oberts d'interès natural, agrícola i forestal	7	0	0	0
	2. Preservació del paisatge i de la connectivitat ecològica	7	0	0	0
	3. Prevenió de riscos ambientals	7	0	0	0
L4	1. Millora dels sistemes d'abastament i sanejament, i estalvi d' aigua	7	0	0	0
	2. Gestió i minimització dels residus	7	0	0	0
	3. Subministrament, ecoeficiència i estalvi energètic	0	7	0	0
	4. Control d' emissions atmosfèriques i acústiques	0	0	7	0
L5	1. Suport a les iniciatives empresarials i a les activitats emergents	7	0	0	0
	2. Modernització i adaptació de l' activitat agrària i forestal	0	7	0	0
	3. Promoció turística i impuls del patrimoni natural i cultural	7	0	0	0
L6	1. Proximitat de l' escola i formació ambiental	0	7	0	0
	2. Mecanismes per a l'accés a l' habitatge	0	2	5	0
	3. Garanties i adequació de les prestacions sanitàries i d' assistència social	7	0	0	0
	4. Dinamització de les activitats socioculturals i del moviment associatiu	0	7	0	0
	5. Garantir l'accés a les noves tecnologies de la informació i comunicació	7	0	0	0

Pel que fa a les **accions** es posa de manifest el següent:

- Consideren molt important l'acció referent a fomentar la participació ciutadana.
- També els sembla molt interessant la proposta d'instaurar un ramat municipal.
- Amb relació al model territorial del municipi, comenten la manca de zones verdes dins el poble, aspecte que s'hauria de contemplar a la futura modificació del planejament urbanístic.
- Veuen amb bons ulls la possibilitat de compatibilitzar el transport escolar amb el transport públic.
- Es comenta que l'estació meteorològica de Boadella i les Escaules (propietat d'un dels assistents) ja està inclosa a la xarxa Meteoclimàtic. Tanmateix no es descarta la possibilitat d'incloure-la també a la xarxa d'observadors metereològics (XOM).
- Els integrants del grup consideren urgent revisar el pla d'emergències municipal per adaptar-lo a la realitat actual del municipi. Fan especial incís en actualitzar el llistat de telèfons d'avís, de masos i de persones amb mobilitat reduïda, i de pensar en un sistema d'alarma. Atès que els carrers del poble són molt estrets, opinen que seria interessant la construcció d'un nou vial perimetral a l'W del nucli urbà –malgrat l'oposició d'alguns propietaris– per tal de facilitar l'accés i les tasques dels equips d'emergència quan sigui necessari.
- Es comenta que dins el programa de Prevenció de riscos ambientals, i en concret pel tema dels incendis forestals, seria interessant afegir una nova acció referent a la creació d'una ADF al poble o que Boadella i les Escaules s'integrés a l'ADF Terrades (avui dia no operativa segons informació facilitada pels assistents).
- Els assistents mostren la seva preocupació per la contaminació de l'aigua per nitrats. Veuen necessari dur a terme anàlitiqes periòdiques a les fonts per poder-les retolar correctament.
- Manifesten diverses queixes amb relació a la poca sensibilització i responsabilitat de la gent que aboquen escombraries en llocs no adequats. Per aquest motiu veuen important l'acció de fomentar les campanyes de conscienciació i promoció i alhora pensen que potser es fa necessària la presència de més contenidors i papereres, sobretot allà on la gent acostuma a fer pícnic.
- Estan d'acord en la promoció turística del municipi, sempre i quan, s'aconsegueixi un turisme de qualitat i respectuós amb l'entorn.

Fotografies



BALANÇ DE PARTICIPACIÓ SEGON FÒRUM DE PARTICIPACIÓ CIUTADANA PLA D'ACCIÓ LOCAL PER A LA SOSTENIBILITAT DELS MUNICIPIS DEL SECTOR NORD DE LES SALINES-BASSEGODA.

Sessió de participació

2on fòrum de participació ciutadana PALS-A21 Salines-Bassegoda

Data	Hora	Lloc	Assistents
23 març	20.00 h	Ajuntament Darnius	6
25 març	19.30 h	Oficina Informació Maçanet de Cabrenys	10
26 març	19.00 h	Ajuntament la Vajol	1
27 març	20.30 h	Sala Polivalent Agullana	10
30 març	20.00 h	Local Polivalent Vilanant	16
31 març	21.00 h	Local Polivalent Navata	12
1 abril	20.00 h	Ajuntament Sant Llorenç de la Muga	8
3 abril	20.00 h	La Rectoria Albanyà	12
3 abril	20.00 h	La Societat de les Escaules	14

Objectius de la sessió

1. Presentar una proposta d'accions a impulsar en el municipi
2. Validar les accions proposades, excloure algunes o proposar-ne de noves
3. Escollir les accions més prioritàries

Dinàmica de la sessió

- 1r. L'equip auditor presenta la proposta de Pla d'Acció Local (línies i programes).
- 2n. Debat en petits grups sobre la proposta d'accions:
- 3r. Es posa en comú els temes de debat dels diferents grup a partir de les observacions

recollides per cada secretari/a.

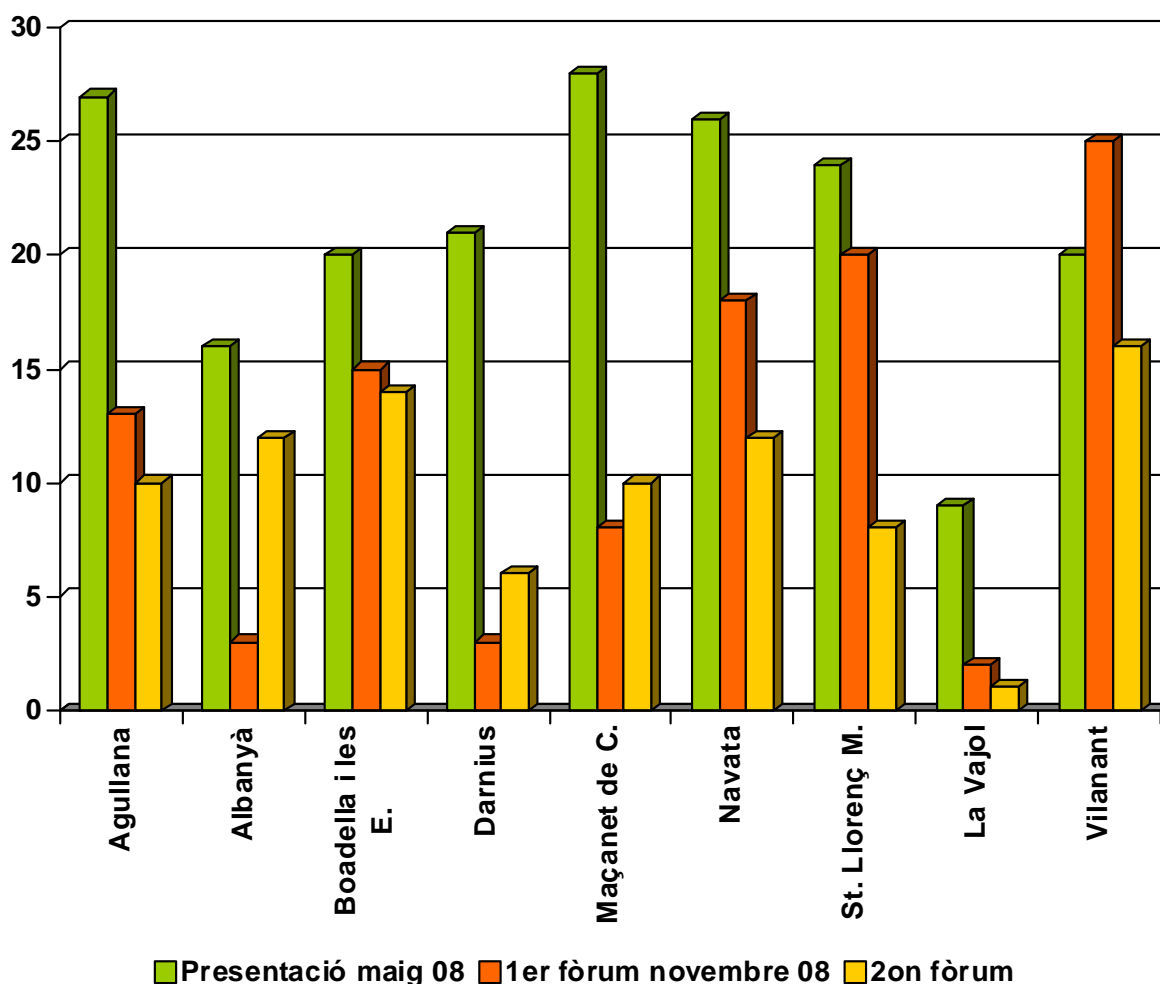
a) Cada grup nomenarà un secretari/a que prendrà nota de les conclusions a les que arribi el grup.

b) Cada grup valorarà cadascun dels programes, segons grau de necessitat (molt necessari, necessari, poc necessari i gens necessari).

c) Validar les accions dels programes valorats com a més necessaris.

d) Posada en comú entre els diferents grups de treball.

Balanç













Benvolguts/des,

Els Ajuntaments d'Agullana, Albanyà, Boadella i les Escaules, Darnius, La Vajol, Maçanet de Cabrenys, Navata, Sant Llorenç de la Muga i Vilanant estem duent a terme l'**Agenda 21 Local** amb el suport de la Diputació de Girona i de la Unió Europea. Es tracta d'un projecte que pretén analitzar i millorar els aspectes ambientals, territorials, econòmics, socials i culturals de cadascun dels municipis.

Per tal que conegueu millor aquesta iniciativa **us convidem a assistir a la presentació pública de l'Agenda 21 que tindrà lloc el proper divendres 9 de maig a les:**

19.00 h al Centre Cívic La Societat de Boadella i

20.30 h a la Societat de les Escaules

En l'acte s'explicarà en què consisteix el projecte i de quina manera pot beneficiar al nostre poble.

La **vostra participació**, per tant, serà **decisiva** per un futur de Boadella i les Escaules més sostenible i pròsper a tots els àmbits: territorial, ambiental, econòmic i sociocultural.

Així doncs, **us animem a participar activament** en el procés d'Agenda 21 del nostre municipi.

Ajuntament de Boadella i les Escaules



**AGENDA 21 DELS MUNICIPIS DEL
SECTOR NORD SALINES-BASSEGODA**

Presentació pública Agenda 21

Divendres 9 de maig

**a les 19.00 h al Centre Cívic la Societat
de Boadella**

i

**a les 20.30 h a la Societat de
les Escaules**

PARTICIPA

AGENDA 21 DELS MUNICIPIS DEL SECTOR NORD SALINES-BASSEGODA

Agullana, Albanyà, Boadella i Les Escaules,
Darnius, La Vajol, Maçanet de Cabrenys, Navata,
Sant Llorenç de la Muga i Vilanant

Maig 2008



Diputació
de Girona



GeoServei

Objectius de la sessió

- Donar a conèixer el projecte tècnic
- Explicar el resultat
- Sol·licitar la participació pública
- Respondre preguntes/dubtes
- Incorporar opinions/ criteris



Diputació
de Girona



FEDER



Què és l'Agenda 21 Local?

Un instrument per planificar i gestionar els municipis de manera integral i sota criteris de durabilitat, que posi a la pràctica la definició de **desenvolupament sostenible**.



Objectius de l'Agenda 21

- Cohesionar i vertebrar el **territori**
- Preservar la integritat **ecològica i paisatgística**
- Promoure una **economia** forta i equilibrada
- Potenciar la **dinamització sociocultural**
- Afavorir la **qualitat de vida** de les persones

Es documents de l'Agenda 21

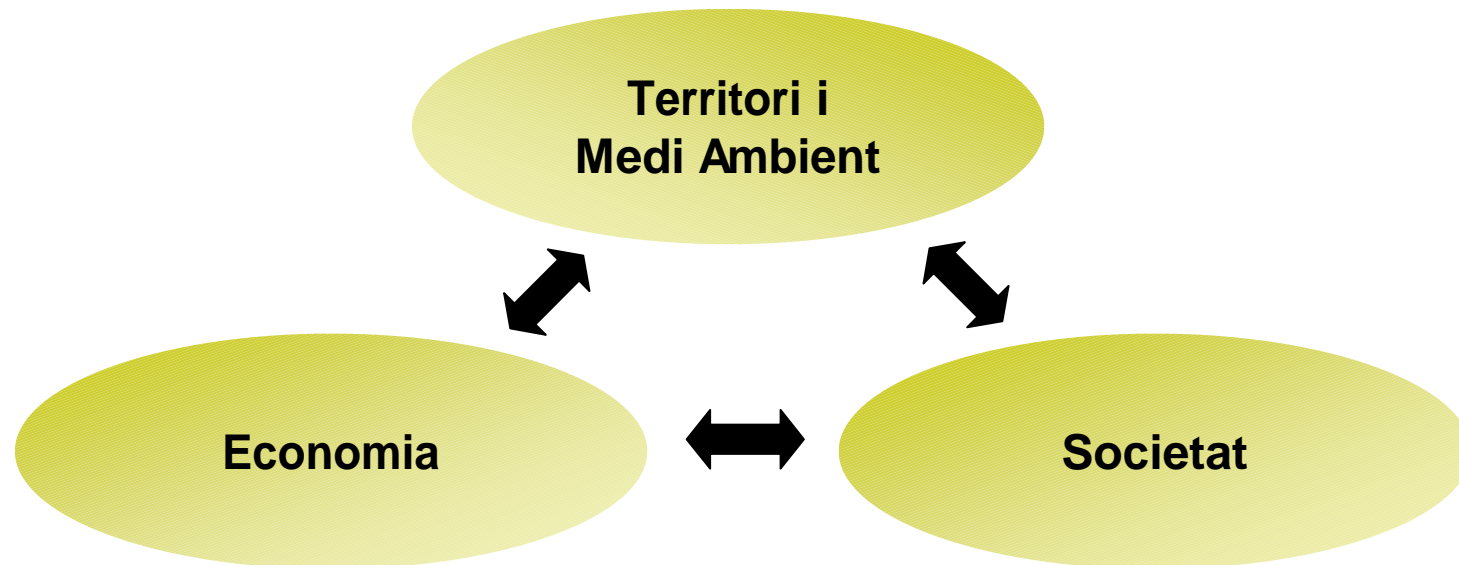
1. Pla d'Acció Local per a la Sostenibilitat
2. Estudi de connectivitat social, paisatgística i ecològica
3. Regulació dels Usos del Sòl No Urbanitzable

1. Pla d'Acció Local per a la Sostenibilitat (PALS)

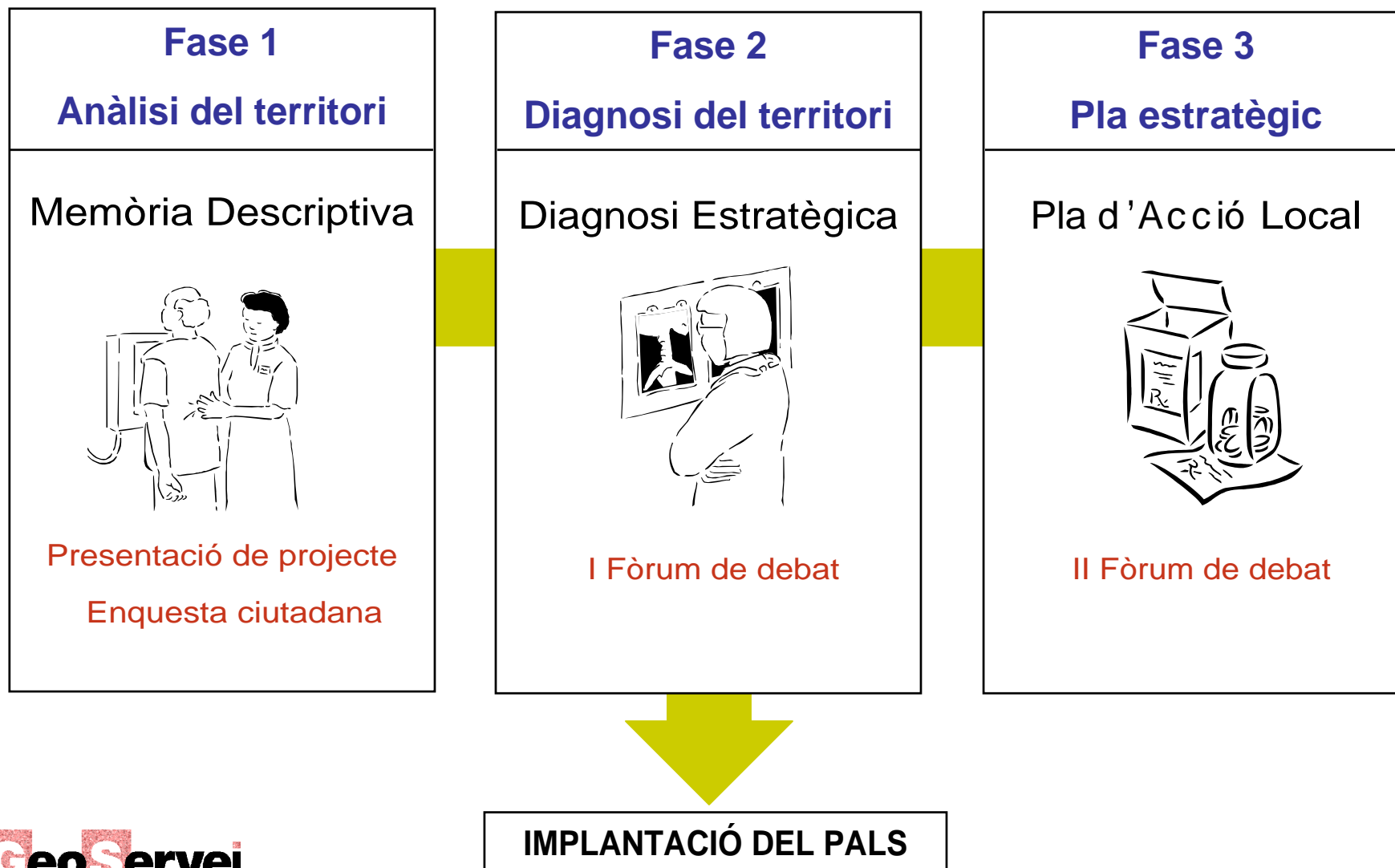


Què és el PALS?

El **PALS** és un *pla estratègic* que s'elabora a partir de l'anàlisi i la diagnosi dels aspectes territorials, ambientals, econòmics i socioculturals de cada municipi, i formula polítiques locals de futur en el marc del *desenvolupament sostenible*.



Fases i metodologia de treball



2. Estudi de connectivitat social, paisatgística i ecològica

3. Regulació dels Usos del Sòl No Urbanitzable (RUSNU)

2. Estudi de connectivitat

Objecte

Matriu territorial contínua
d'espais lliures

Criteris, previsions i normativa per
protegir el patrimoni físic, natural,
cultural i paisatgístic dels municipis

Mètode de treball

Treball conjunt, supramunicipal

Recollida de dades
Anàlisi de les dades
Elaboració de propostes

3. RUSNU

Objecte

Ordenació del SNU

Pautes específiques per a la regulació
d'usos del sòl no urbanitzable de cada
municipi

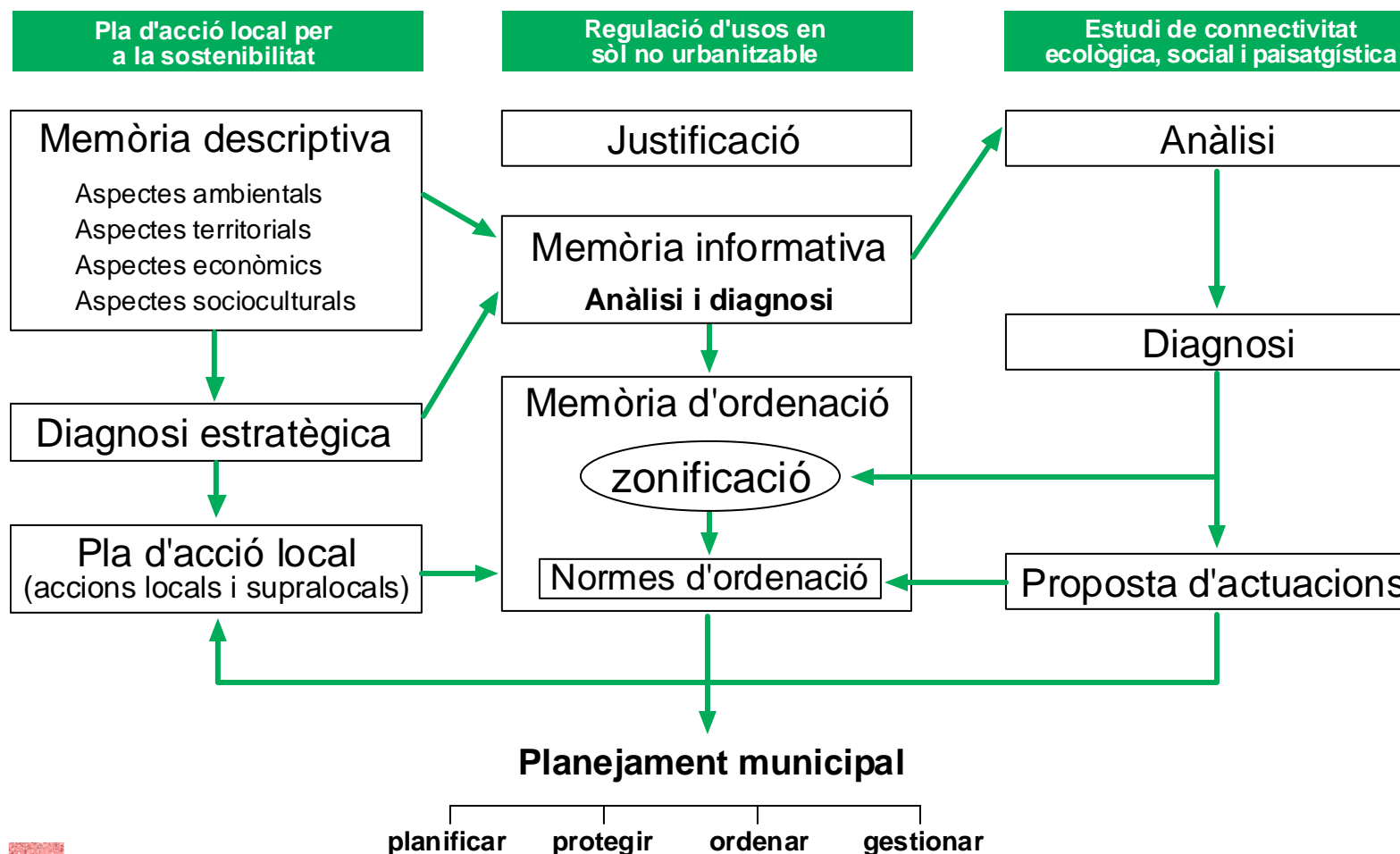
Mètode de treball

Treball individual per a cada municipi


Recollida de dades
Anàlisi de les dades
Incorporació criteris estudi connectivitat
Zonificació i ordenació/gestió de l'espai

Resum Agenda 21 Local

AGENDA 21 SECTOR NORD SALINES-BASSEGODA



La participació pública



Elements d'informació i participació en el PALS

Mitjans d'informació

- Tríptic informatiu
- Cartes de convocatòria a totes les llars
- Cartells i comunicats al taulell d'anuncis i llocs públics
- Articles al butlletí/revista municipal
- Notícies als mitjans de comunicació
- Consulta a l'Ajuntament i tècnics
- Àrea pública de descàrrega al web <http://www.geoservei.cat>
- ...

Mitjans de participació

- Comissió Tècnica de Seguiment
- Presentació del projecte
- Enquesta ciutadana
- Fòrums de debat:
 - Punts forts i febles
 - Proposta d'actuacions
- Espais d'opinió (bústia Ajuntament, web GeoServei)
- ...

Cronograma Agenda 21

TASQUES VERSUS MESOS	MAR	ABR	MAI	JUN	JUL	AGO	SET	OCT	NOV	DES	GEN	FEB	MAR	ABR	MAI
AGENDA 21															
ANÀLISI															
DIAGNOSI															
PALS															
RUSNU + CONNECTIVITAT															
PARTICIPACIÓ I COMUNICACIÓ															
Comissió de seguiment															
Presentació Agenda 21															
Enquesta															
1er Fòrum diagnosi															
2on Fòrum PALS															
3er Fòrum RUSNU															

Elements d'informació i participació en el PALS

Pàgina web: www.geoservei.cat



AGENDA 21 DELS MUNICIPIS DEL SECTOR N DE SALINES-BASSEGODA

Els municipis de **Maçanet de Cabrenys, d'Agullana, d'Albanyà, Boadella i les Escaules, Darnius, la Vajol, Sant Llorenç de la Muga, Navata i Vilanant** s'han associat per elaborar l'**Agenda 21**, amb l'objectiu de cohesionar socialment el territori, preservar-ne la integritat ecològica i el paisatge i, a la vegada, assolir un territori econòmicament viable i que en conjunt afavoreixi la qualitat de vida dels seus habitants.

Recomana aquest web

El teu nom

Email del destinatari

Notícies Geoservei

[Convocatòria de presentacions públiques de l'Agenda 21 del sector nord de Salines-Bassegoda](#)

[PLA DE CIRCULACIÓ DE NAVATA: fòrum 28 d'abril de 2008](#)

[Disponibles es resultats de les enquestes de l'Agenda 21 de Cabanelles, Crespià, Esponellà, Fontcoberta i Serinvà](#)

[Disponibles les conclusions dels fòrums de Diagnosi de l'Agenda 21 de les Guilleries als diferents municipis](#)

El vostre torn

Què no m'ha quedat clar?

Què en penso?

És important que hi participi?

Pot participar tothom?

Com puc contribuir en el procés?

Quin serà el meu paper?

AGENDA 21 DELS MUNICIPIS DEL SECTOR NORD SALINES-BASSEGODA

Geoservei Projectes i Gestió Ambiental S.L.

Oriol Martorell 40, 1r, 3a. 17003 Girona

Tel. 972 21 03 65. Fax 972 41 06 39

www.geoservei.cat

geoservei@geoservei.com



Diputació
de Girona



GeoServei

PRESENTACIÓ PÚBLICA DEL PROJECTE D'AGENDA 21 DELS MUNICIPIS DEL SECTOR NORD SALINES-BASSEGODA

Sessió de participació

Presentació pública del projecte d'Agenda 21

Data	Hora	Lloc	Assistents (% pob)
7 de maig	19.30 h	Local Social de Vilanant	20 (6,1%)
8 de maig	19.30 h	Maçanet de Cabrenys	28 (3,9%)
	20.00 h	Darnius	21 (3,9%)
	21.00 h	Navata	26 (2,5%)
9 de maig	19.00 h	La Vajol	9 ((8,3%)
	19.00 h	Boadella	20
	20.30 h	Les Escuaules	12 (14,0%)
	19.30 h	Sant Llorenç de la Muga	24 (11,2%)
	20.30 h	Agullana	27 (3,6%)
	21.00 h	Albanyà	16 (11,7%)

Objectius de la sessió

1. Donar a conèixer a la població el projecte tècnic d'Agenda 21
2. Sol·licitar la participació pública durant el procés
3. Respondre preguntes i/o dubtes
4. Incorporar opinions i criteris

Dinàmica de la sessió

- Benvinguda
- Presentació del projecte d'Agenda 21
- Definició dels objectius

- Explicació dels 3 projectes que l'integren:
 - Pla d'Acció Local per a la Sostenibilitat (PALS)
 - Estudi de connectivitat social, paisatgística i ecològica
 - Pla de Regulació dels usos en SNU (RUSNU)
- Descripció de les fases de treball i cronograma
- Definició dels elements d'informació (tríptic, cartes, articles, web GeoServei) i de participació (enquesta, fòrums de debat, web GeoServei)
- Torn de preguntes

Fotografies



Vilanant



Navata



Darnius



Boadella



Les Escaules



Albanyà



Sant Llorenç de la Muga



La Vajol



Maçanet de Cabrenys



Agullana

Aquest projecte ha estat redactat per:

GeoServei

amb la col·laboració de:

lavola



I amb el suport de:



Diputació de Girona



Finançament FEDER
*Fons Europeu de
Desenvolupament Regional*



GeoServei



Diputació de Girona



Finançament FEDER
Fons Europeu de
Desenvolupament Regional