



# **AGENDA 21 LOCAL DE BIURE**

## **DOCUMENT V: PLA DE PARTICIPACIÓ I COMUNICACIÓ**

Girona, juny de 2009



Ajuntament de Biure



Diputació de Girona



# **AGENDA 21 LOCAL DE BIURE**

## **DOCUMENT V: PLA DE PARTICIPACIÓ I COMUNICACIÓ**

### EQUIP TÈCNIC

Direcció:

Francesc Alemany, geògraf (ATC)

Coordinació i realització:

Anna Crous, geògrafa (ATC)

Marta Contreras, geògrafa (ATC)

Pau Albinyana, ambientòleg (ATC)

David Serra, geògraf (ATC)

Vanesa Masferrer, geògrafa (ATC)

Diego Varga, ambientòleg (ATC)

Obdúlia Gutierrez, geògrafa (UdG)

Isabelle Torallas, sociòloga (extern)



Amb el suport de:



Ajuntament de Biure



Diputació de Girona

## **ÍNDIX**

1. Introducció .....	3
2. Esquema del procés de participació .....	3
3. El procés participatiu .....	4
3.1. Pla de comunicació	
3.2. Comissió de seguiment	
3.3. Primera fase: Difusió inicial. Presentació i recollida d'informació	
3.4. Segona fase: Taules de debat de pre-diagnosi	
3.5. Tercera fase: Taules de debat del pre-PALS	
4. Annexes .....	9
4.1. Pàgina web	
4.2. Material de difusió i presentació inicial	
4.2.1. Díptic de difusió i convocatòria	
4.2.2. Cartells de convocatòria primer fòrum	
4.2.3. Presentació primer fòrum (diapositives Power Point)	
4.2.4. Cartell informatiu de l'obertura del punt d'informació	
4.2.5. Butlletí inicial	
4.3. Enquestes	
4.3.1. Model enquesta	
4.3.2. Resultats de les enquestes	
4.4. Qüestionaris	
4.4.1. Model qüestionari tècnics i regidors de l'ajuntament	
4.4.2. Model qüestionari entitats	
4.5. Entrevistes	
4.6. Material de les taules de debat de pre-diagnosi	
4.6.1. Invitació per a la ciutadania	
4.6.2. Cartells de convocatòria	
4.6.3. Presentació (diapositives Power Point)	
4.6.4. Document de resum de la pre-diagnosi	
4.6.5. Acta de la sessió	
4.6.6. Fotografies	
4.7. Material de les taules de debat de pre-pals	
4.7.1. Invitació per a la ciutadania	
4.7.2. Cartells de convocatòria	
4.7.3. Presentació (diapositives Power Point)	
4.7.4. Document de resum del pre-pals	
4.7.5. Acta de la sessió	
4.7.6. Fotografies	
4.8. Estadístiques de participació	



## 1.-Introducció

La participació pública és un instrument essencial per treballar cap a la sostenibilitat i és un element primordial en el procés de l'Agenda 21 local. Sota els criteris que estableix la Carta d'Aalborg, el procés participatiu ha d'aconseguir un consens amb la ciutadania per a un desenvolupament sostenible del municipi.

La participació s'ha d'entendre com un procés que va més enllà de donar una simple informació, i que per tant, pretén implicar a la ciutadania en tot el procés tècnic amb la finalitat d'aconseguir un document útil i que respongui a les necessitats expressades per la ciutadania.

En el processos d'Agenda 21 és molt necessari fer adonar a la gent que la seva participació en la presa de decisions és important i que els avantatges d'aconseguir la seva involucració en tot el procés són múltiples:

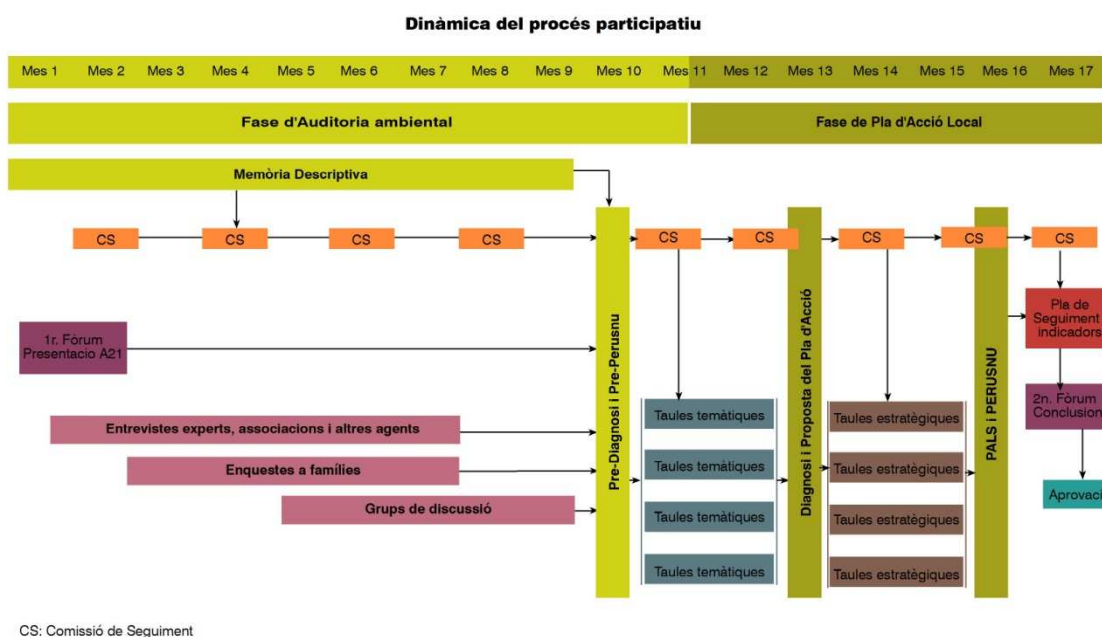
- Permetre a l'Ajuntament conèixer de primera mà els interessos i les necessitats de la població
- Contribuir a la millora de les relacions socials; entre associacions, ciutadania, jovent, etc.
- Contribuir a la integració ciutadana
- Produir una sensació de formar part a la presa de decisions que s'encomani a altres membres de la ciutadania
- Contribuir a difondre actituds sostenibles
- Facilitar la implantació de les accions proposades en el document

L'esforç principal doncs, s'aboca a integrar els agents locals (entitats, tècnics, polítics, etc.) i a la ciutadania i per això es realitzaran presentacions públiques, sessions obertes de debat, creació d'una web, etc., per tal de motivar la participació conjunta.

La concentració d'aquests esforços van dirigits, finalment, a que sorgeixi un document resultat d'un consens entre l'administració pública, les diferents entitats que actuen al municipi i la ciutadania.

## 2.-Esquema del procés de participació

El procés participatiu a Biure es desenvolupa al llarg de diverses fases, que queden explicitades en el diagrama següent. Els actes participatius van lligats a la diferents fases d'elaboració de documents de l'Agenda 21. El procés va començar el gener del 2008 amb la primera presentació pública.



### 3.- El procés participatiu

#### 3.1.- Pla de comunicació

La difusió del procés de l'Agenda 21 local a Biure s'ha fet a través de diferents mitjans:

- Pàgina web de l'A21: [www.a21.cat](http://www.a21.cat)
- Punt d'informació i difusió de l'Agenda 21
- Cartells anunciant els diferents actes de participació que s'han col·locat als llocs més concorreguts del municipi de Biure.
- Targetons amb carta d'invitació, distribuïda casa per casa.

Tanmateix s'ha creat un logotip utilitzat en tots els materials de difusió per tal d'identificar ràpidament tota aquella informació referent a l'elaboració del procés de l'Agenda 21.



#### 3.2.- Comissió de seguiment

El primer pas en l'organització de tot el procés d'elaboració de l'Agenda 21 de Biure ha estat la creació d'una comissió de seguiment que té l'objectiu de fer el seguiment de tots els treballs que es realitzen per tal de controlar que aquests s'adaptin a les necessitats del municipi.

Han integrat aquesta comissió 14 persones, representats polítics dels municipis de la iniciativa (Avinyonet de Puigventós, Biure, Cabanes, Capmany, Cistella, Llers, Masarac, Mollet de Peralada, Pont de Molins, Sant Climent Sescebes i Terrades), la direcció facultativa i dos representats de l'empresa.

Nom	Referència
<b>Direcció Facultativa</b>	
Olga Freixa	Directora facultativa
Xènia Illas	Adjunta de direcció facultativa
<b>Representants polítics municipals</b>	
Josep M <sup>a</sup> Bartolomeu	Alcalde d'Avinyonet de Puigventós
Joan Juan	Alcalde de Biure
Pere Ylla	Alcalde de Cabanes (octubre'07 a juny'08)
Jordi Roura	Alcalde de Cabanes (juny'09 a juny'09)
Jesús Figa	Alcalde de Capmany
Francesc Puigdomenech	Regidor de Cistella
Carles Fortiana	Regidor de Llers
David Coll	Regidor de Masarac
Claudi Puig	Alcalde de Mollet de Peralada
Raúl Sierra	Regidor de Pont de Molins (octubre'07 a juny'08)
Josep Borràs	Regidor de Pont de Molins (novembre'08 a juny'09)
Josep Guiolà	Alcalde de Sant Climent Sescebes
Josep Costa	Regidor de Sant Climent Sescebes
Patric Quintana	Regidor de Terrades
<b>ATC-SIG, SL.</b>	
Francesc Alemany	Director del projecte
Anna Crous	Coordinadora del projecte

Les sessions realitzades per la CS durant tot el procés han estat les següents:

Sessió	Nombre total d'assistents	Data	Lloc
1a	8	31 / 10 / 2007	Ajuntament de Cabanes
2a	11	24 / 01 / 2008	Ajuntament de Cistella
3a	11	25 / 03 / 2008	Ajuntament de Llers
4a	9	13 / 05 / 2008	Ajuntament de Pont de Molins
5a	9	16 / 06 / 2008	Ajuntament de Capmany
6a	9	28 / 07 / 2008	Ajuntament de Terrades
7a	8	23 / 09 / 2008	Ajuntament de Sant Climent Sescebes
8a	12	21 / 10 / 2008	Ajuntament de Cabanes
9a	13	25 / 11 / 2008	Ajuntament de Mollet de Peralada
10a	13	20 / 01 / 2009	Ajuntament de Masarac
11a	12	03 / 03 / 2009	Ajuntament de Biure
12a	10	05 / 05 / 2009	Ajuntament d'Avinyonet de Puigventós
13a		18 / 06 / 2009	Ajuntament de Cabanes

### 3.3.- Primera fase: Difusió inicial. Presentació i recollida de dades.

La primera fase de l'elaboració de l'Agenda 21 correspon a la recollida d'informació a través de diferents canals, amb la finalitat de redactar una memòria descriptiva del municipi. Aquesta memòria serveix per tenir un coneixement més ampli de Biure i poder, així, realitzar una diagnosi estratègica realista.

Paral·lelament a les tasques inicials de recerca i redacció d'informació, dins del pla de participació hi ha un seguit de processos destinats, en gran part, a la recollida d'informació. A més, i molt important, és la difusió inicial que se li dona a l'Agenda 21. En aquest cas s'han realitzat les següents actuacions:

- Presentació pública de l'inici del procés
- Obertura d'un punt d'informació i difusió de l'Agenda 21
- Enquesta a la ciutadania
- Qüestionaris als tècnics municipals
- Qüestionaris a les associacions municipals

La primera de les accions dutes a terme és la presentació pública de l'inici del procés de l'Agenda 21. Els objectius d'aquesta presentació són:

- donar a conèixer a la tota la ciutadania l'inici del procés de l'Agenda 21
- informar a la població del significat del desenvolupament sostenible i els objectius d'una Agenda 21
- generar un primer llistat de persones interessades en col·laborar al llarg de tot el procés.

Per tot plegat la difusió realitzada ha estat àmplia, ja que s'han repartit díptics a cada casa. A més de penjar-se uns pòsters en format DIN-A3 pels espais més concorreguts del municipi (ajuntament, bar social, etc.)

La sessió s'ha dut a terme el 21 de gener de 2008 a les 19:30h a l'Ajuntament de Biure. En ella hi ha assistit el sr. Alcalde de Biure.

La sessió s'ha basat en una presentació, per part dels tècnics de l'empresa sobre els objectius, significat i fases d'una Agenda 21 Local.

Per completar el procés d'informació i difusió de l'agenda 21 es va obrir un punt d'informació a l'Ajuntament de Biure durant dos matins amb l'objectiu de proporcionar informació a tota aquella població que no havia pogut assistir a la presentació, i també per oferir ajuda, a qui ho sol·licités per a respondre l'enquesta de percepció ciutadana.

Dins d'aquesta primera fase també s'inclouen totes aquelles accions que tenen a veure amb la recollida d'informació i captació de percepció de la ciutadania. Per aquest motiu s'han elaborat un seguit de qüestionaris i enquestes.

### **3.4.- Segona fase. Taules de debat de pre-diagnosi.**

En aquesta sessió es presenta la pre-diagnosi sobre l'estat actual del municipi i té els següents objectius:

- Exposar d'una manera resumida els resultats de la memòria descriptiva
- Exposar aquests resultats en punts forts i punts febles
- Facilitar la opció als ciutadans de que expressin la seva opinió sobre aquests punts forts i febles, i que en formulin de nous si es creu necessari
- Arribar al màxim de consens entre la ciutadania
- Detectar les temàtiques més conflictives
- Entreveure possibles actuacions que siguin la solució d'alguna problemàtica

La sessió s'ha realitzat el 22 de desembre de 2008 al Centre Cívic de Biure a les 8 de la tarda. Hi han assistit 19 persones entre elles el Sr. Alcalde i un regidor de l'Ajuntament.

#### *Dinàmica de la sessió*

El taller de pre-diagnosi s'organitza en tres parts.

- a. Presentació inicial: En aquesta presentació inicial es fa un recordatori del procés de l'Agenda 21, indicant en quin punt ens trobem de tot el procés. Alhora es fa una presentació de les dades principals recollides per tal d'elaborar la memòria descriptiva. I finalment s'explica com s'organitzarà la sessió.
- b. Treball individual: Per la sala es troben distribuïts els panells per temàtiques. Cada panell conté els punts forts i febles referents a la temàtica indicada. Els participants disposen de gomets de tres colors diferents; verd, vermell i groc. La dinàmica de treball consisteix en que cada persona col·loqui al costat de l'afirmació un gomet verd o vermell per explicitar si estan d'acord o no amb l'afirmació. Seguidament s'ha de valorar si aquesta afirmació és positiva o negativa per el poble i observar en quin lloc està col·locada (positiu o negatiu). En cas d'estar mal col·locada s'hi posarà un gomet groc que portarà a debat a la part de treball col·lectiu.
- c. Treball col·lectiu: en aquest punt es discutiran conjuntament aquelles frases que tenen més gomets de color vermell i groc. Els gomets vermells ens marcaran aquelles afirmacions incorrectes i els grocs aquelles que estan mal col·locades.

#### *Conclusions*

Tenint en compte el nombre d'habitants del municipi de Biure, a la sessió de participació no hi va assistir molta gent. Sobretot hi hagut una mancança important de gent jove que actues en representació d'aquest grup d'edat.

Pel que fa a la dinàmica de la sessió, s'ha de comentar que el gomet groc a vegades ha portat a la confusió i moltes vegades s'ha utilitzat com un comodí, o sigui, quan algú desconeixia el tema del que tractava l'afirmació hi col·locaven un gomet groc perquè així es fes una explicació. Aquest fet ha comportat forces explicacions per part de l'equip tècnic.

Cal assenyalar també que la sessió inicialment, s'havia programat perquè immediatament després del treball individual es realitzés un treball en grup, però degut al perfil dels participants, s'ha adaptat i s'ha procedit a fer un debat col·lectiu.

### 4.3.-Taules de debat Pre-PALS

En aquesta sessió es presenta el pre-PALS, aquelles accions proposades per tal d'ajudar al desenvolupament del municipi i que han sortit d'aquells punts forts i febles detectats a la diagnosi. L'objectiu d'aquesta sessió és:

- Presentar a la població les actuacions proposades per el seu municipi per arribar a un consens
- Prioritzar les accions
- Recollir noves propostes o reformar les actuacions presentades

La sessió de debat es dur a terme el dia 6 de març al Centre Cívic de Biure a les 8 de la tarda. Hi han assistit 13 persones, incloent un regidor de l'Ajuntament, un regidor de l'oposició i l'Alcalde.

#### *Dinàmica de la sessió*

La sessió de treball s'organitza en tres grups de discussió. Cada grup es distribueix al voltant d'una taula per tal de discutir les accions d'una determinada temàtica.

Al inici, a mesura que els participants entren a la sala, se'ls ha apuntat al grup de discussió pel qual tenen major preferència.

A cada taula hi ha un tècnic que modera la discussió i explica una a una les accions que corresponen a la temàtica del grup. Finalment i un cop s'han discutit totes les accions s'atorga a cada acció un grau de prioritat.

Un vegada tots els grups han acabat la discussió i han col·locat els graus de prioritat a les accions que estan apuntades en uns plafons, el tècnic de cada grup fa una explicació breu de com ha anat la seva sessió de discussió i a quines conclusions han arribat, mostrant a tothom el plafó corresponent al seu grup de treball.

Les temàtiques de cada grup de discussió són les següents:

GRUP 1: Planificació territorial, paisatge i riscos

GRUP 2: Gestió dels recursos naturals: residus, energia i aigua

GRUP 3: Economia i dinamització social

#### *Conclusions*

La participació en aquesta sessió de treball ha estat molt baixa. Inicialment s'ha començat la sessió amb 6 persones el que ha obligat a fer un replanteig de la metodologia de la sessió. D'aquesta manera s'ha realitzat només un sol grup de treball el qual ha treballat totes les accions. A mesura que s'ha avançat en les explicacions de les accions s'han anat incorporant altres participants fins al final acabar sent un grup força nombrós que ha dificultat la dinàmica de treball.

Aquest fet ha complicat el procés i els assistents s'han mostrat poc participatius i involucrats en les accions proposades. No s'han recollit noves accions ni tampoc s'han descartat cap de les proposades. Tot i que s'han complert els objectius posats des de l'organització la sessió de treball no ha estat del tot satisfactòria.



## **ANNEX 1. PÀGINA WEB**



[Què és l'agenda 21?](#) [Participa-hi!](#) [Documentació](#) [Contacte](#)

[< torna a l'inici](#)

#### Què és l'agenda 21 de Biure?

L'Agenda 21 local és el procés d'elaboració d'un pla d'acció on es defineixen un conjunt d'actuacions que porten cap a un desenvolupament social i econòmic més respectuós amb l'entorn, alhora que s'aconsegueix una major qualitat de vida de les persones i del conjunt de la societat.

L'Agenda 21 parteix de l'enfocament "pensa globalment i actua localment", un projecte del municipi i pel municipi, que és el punt de partida d'un procés de diàleg entre les autoritats locals i els components del teixit socioeconòmic i polític del municipi.

#### Perquè és necessari?

L'Agenda 21 local servirà per saber com està el municipi i per consensuar, entre tots els ciutadans i les ciutadanes que hi vulguin participar, què cal fer i quin camí cal seguir per aconseguir un futur millor per a nosaltres i per als nostres fills i filles.

El document final, que l'Ajuntament ha d'aprovar, és un Pla d'Acció Local per a la Sostenibilitat (PALS). En ell s'hi defineixen les estratègies i polítiques ambientals del municipi, concretades amb programes i accions definides.

#### Com es farà?

El procés d'Agenda 21 consta de diferents fases que acaben concretant-se cadascuna d'elles en un document.

S'inicien els treballs amb la recollida de la informació, i anàlisi d'aquesta, obtenint així la Memòria descriptiva. Es tracta de la radiografia del municipi. A partir de la situació actual del municipi, definida en la memòria, es fa la diagnosi on s'identifiquen els punts forts i els febles, i es detecten les àrees que ofereixen majors oportunitats i aquelles on cal parar major atenció. I finalment, s'elabora el Pla d'Acció Local per la Sostenibilitat.

En cadascun dels passos la participació de la població i el diàleg és imprescindible, per tal d'aconseguir un PALS àmpliament consensuat pels agents socials i econòmics de la població.

#### Qui farà l'agenda 21?

És un procés que s'impulsa des de l'Ajuntament, amb el suport de la Diputació de Girona.


I serà amb la participació dels veïns i veïnes del municipi, juntament amb equip pluridisciplinari de tècnics d'atcsig, qui l'elaborarà.

© 2007-2008 atcsig



[Què és l'agenda 21?](#) [Participa-hi!](#) [Documentació](#) [Contacte](#)

#### Sessió de debat del PALS de Biure

 6 d'abril de 2009 a les 20.00

Dilluns 6 d'abril a les 20.00 celebrarem la sessió de debat sobre el Pla d'Acció Local per la Sostenibilitat de Biure. Aquest debat ha de servir per completar la proposta definitiva d'aquest PALS i tots els biurencs i biurenques esteu convidats a participar-hi activament. La sessió tindrà lloc al Centre Cívic de Biure.

Tesperem, vine i participa, Biure et necessita!



Diputació de Girona


© 2007-2009 atcsig

[< torna a l'inici](#)

#### PARTICIPA A L'AGENDA 21 DE BIURE!

La participació ciutadana és fonamental en el procés d'elaboració de l'Agenda 21, no sols per què és important que estiguis informat, sinó perquè és necessari consensuar les actuacions a executar, ja que si són preses per la pròpia població serà més fàcil assumir-les com a pròpies i per tant dur-les a terme.


#### Sessió de debat del PALS de Biure

 6 d'abril de 2009 a les 20.00

Dilluns 6 d'abril a les 20.00 celebrarem la sessió de debat sobre el Pla d'Acció Local per la Sostenibilitat de Biure. Aquest debat ha de servir per completar la proposta definitiva d'aquest PALS i tots els biurencs i biurenques esteu convidats a participar-hi activament. La sessió tindrà lloc al Centre Cívic de Biure.


Tesperem, vine i participa, Biure et necessita!

#### Punt d'informació de l'Agenda 21 a Biure


 20 de febrer i 19 de març de 2008 de 17h a 20h

Dimecres 20 de febrer i dimecres 19 de març estarà obert el punt d'informació de l'agenda 21 de Biure. Des de les 17h fins les 20h, podràs passar per l'Ajuntament per consultar amb els tècnics del punt d'informació, omplir o portar l'enquesta de participació i aportar aquella informació que consideris que cal tenir en compte per decidir qui és el futur de Biure.


Tesperem, vine i participa, Biure et necessita!

I si no pots venir, aquí tens el calendari dels punts d'informació de les agendes 21 dels municipis veïns .

#### Fòrum de presentació de l'Agenda 21 de Biure

 21 de gener de 2008 a les 19:30h

Dilluns 21 de gener de 2008 a les 19:30h tindrà lloc el fòrum de presentació de l'agenda 21 de Biure. Tots els biurencs i biurenques hi sou convidats. T'explicarem en què consisteix l'agenda 21, i perquè és important que hi participis. Biure et necessita per decidir el seu futur!

L'acte tindrà lloc a l'Ajuntament i podràs completar l'enquesta de participació que també pots contestar en línia en aquest altre enllaç .

Més endavant rebràs més notícies sobre l'agenda 21 i el futur que tu decidiràs!

#### Enquesta de participació ciutadana



L'enquesta de participació ciutadana és un dels mecanismes a través dels que podràs participar en la elaboració de l'agenda 21 del teu municipi. A l'enllaç inferior hi podràs accedir, però si t'ho estimes més, al teu Ajuntament et proporcionaran una còpia en paper.

[ENQUESTA](#)




Diputació de Girona


© 2007-2009 atcsig


[< torna a l'inici](#)

#### Documentació relativa a l'agenda 21 de Biure


**En aquest apartat trobaràs la documentació editada específicament per l'agenda 21 del teu municipi**

 Enquesta de participació ciutadana [\[enquesta a21.doc\]](#) 235 kb

 Pòster de convocatòria pel fòrum de presentació [\[poster forpres.pdf\]](#) 338 kb

 Primer butlletí de l'A21 de biure de Molins [\[but1.pdf\]](#) 182 kb i [\[but1 biure.pdf\]](#) 150 kb

**En aquest apartat trobaràs la documentació relativa als processos d'elaboració de les agendes 21**

 Carta d'Aalborg [\[aalborg.pdf\]](#) 178 kb

## **ANNEX 2. MATERIAL DE DIFUSIÓ I PRESENTACIÓ INICIAL**

**2.1. Díptic de difusió i convocatòria**

**2.2. Cartell convocatòria primer fòrum**

**2.3. Presentació primer fòrum (diapositives Power Point)**

**2.4. Cartell informatiu de l'obertura del punt d'informació**

**2.5. Butlletí inicial**


# Fòrum de presentació de l'Agenda 21 Local de Biure

Dilluns 21 de gener  
a les 19:30h

A l'Ajuntament  
de Biure

Fem el Biure de demà.

## Comptem amb tu!



Ciudadania Participació Desenvolupament Medi Ambient

## Què és una Agenda 21?

L'Agenda 21 local és el procés d'elaboració d'un pla d'acció on es defineixen un conjunt d'actuacions que porten cap a un **desenvolupament social i econòmic més respectuós amb l'entorn**, alhora que s'aconsegueix una major qualitat de vida de les persones i del conjunt de la societat.

L'Agenda 21 parteix de l'enfocament "**pensa globalment i actua localment**", un projecte del municipi i pel municipi, que és el punt de partida d'un procés de diàleg entre les autoritats locals i els components del teixit socioeconòmic i polític del municipi.

## Perquè és necessari?

L'Agenda 21 local servirà per saber com està el municipi i per consensuar, entre tots els ciutadans i les ciutadanes que hi vulguin participar, què cal fer i quin **camí cal seguir per aconseguir un futur millor** per a nosaltres i per als nostres fills i filles.

El document final, que l'Ajuntament ha d'aprovar, és un Pla d'Acció Local per a la Sostenibilitat (PALS). En ell s'hi defineixen les estratègies i polítiques ambientals del municipi, concretades amb programes i accions definides.

## Comptem amb tu!



La participació ciutadana és fonamental en el procés d'elaboració de l'Agenda 21, no sols per què és important que la ciutadania estigui informada, sinó perquè és necessari consensuar les actuacions a executar, ja que si són preses per la pròpia població serà més fàcil assumir-les com a pròpies i per tant dur-les a terme.

## Qui farà l'Agenda 21?

És un procés que s'impulsa des de l'Ajuntament, amb el suport de la Diputació de Girona.

I serà amb la **participació dels veïns i veïnes** del municipi, juntament amb equip pluridisciplinari de tècnics d'ATC-SIG, qui l'elaborarà.

## Com es farà? Quines fases té?

El procés d'Agenda 21 consta de diferents fases que acaben concretant-se cadascuna d'elles en un document.

S'inicien els treballs amb la recollida de la informació, i anàlisi d'aquesta, obtenint així la **Memòria descriptiva**. Es tracta de la radiografia del municipi. A partir de la situació actual del municipi, definida en la memòria, es fa la **diagnosi** on s'identifiquen els punts forts i els febles, i es detecten les àrees que ofereixen majors oportunitats i aquelles on cal parar major atenció. I finalment, s'elabora el **Pla d'Acció Local per la Sostenibilitat**.

En cadascun dels passos la participació de la població i el diàleg és imprescindible, per tal d'aconseguir un PALS àmpliament consensuat pels agents socials i econòmics de la població.

En totes les etapes del procés podràs informar-te a través de diferents mitjans de comunicació (taulell d'anuncis, butlletí informatiu, pàgina web).

Per participar-hi pots fer-ho a través de les diferents activitats que organitzarem:

- **acudint al 1r Fòrum de presentació pública de l'Agenda 21.**

- **omplint l'enquesta de percepció ciutadana per indicar les teves preocupacions i prioritats**

- **expressant la teva opinió a la web del projecte ([www.a21.cat](http://www.a21.cat))**

- **participant en els fòrums de debat, taules temàtiques i demés activitats que s'organitzen al llarg del procés d'elaboració de l'Agenda 21.**



**Informa't i informa'ns**

[www.a21.cat](http://www.a21.cat)  
[a21@atc-sig.com](mailto:a21@atc-sig.com)



**Diputació de Girona**



**Ajuntament  
de Biure**



**Contacta**

Plaça Catalunya, 14, 2nC  
17004 Girona  
Tel. 972 20 73 47

[www.atc-sig.com](http://www.atc-sig.com)  
[atc-sig@atc-sig.com](mailto:atc-sig@atc-sig.com)

# **Fòrum de presentació de l'Agenda 21 Local de Biure**



**Dilluns 21 de gener  
a les 19:30h**

**A l'Ajuntament  
de Biure**

**Fem el Biure de demà.**

**Comptem amb tu!**



# **Presentació de l'AGENDA 21 de BIURE**

**1er Fòrum de Presentació**

## **Objectiu**

**Presentar a la població el procés d'Agenda 21 que s'inicia i començar a constituir un fòrum de debat ciutadà, que serà l'espai on es presentaran i debatran els continguts de les diferents fases.**

## Què és una agenda 21 Local?

L'Agenda 21 local és el procés d'elaboració d'un pla d'acció on es defineixen un conjunt d'actuacions que porten cap a un desenvolupament social i econòmic més respectuós amb l'entorn, i alhora pretén aconseguir una major qualitat de vida de les persones i del conjunt de la societat.

L'Agenda 21 parteix de l'enfocament "*pensa globalment i actua localment*", un projecte del municipi i pel municipi, que és el punt de partida d'un procés de diàleg entre les autoritats locals i els components del teixit socioeconòmic del municipi.

## Perquè és necessària una agenda 21 Local?

L'Agenda 21 local ha de servir per conèixer l'estat del municipi i definir, de forma consensuada, entre tots els ciutadans i les ciutadanes que vulguin participar-hi, el què cal fer i quin camí cal seguir per aconseguir un futur millor per a nosaltres i per als nostres fills i filles.



## **Antecedents**

### **Carta d'Aalborg (1994)**

*“Nosaltres, ciutats i viles europees signants d'aquesta Carta d'Aalborg, entenem que la nostra manera de viure i el nostre nivell de vida ens fan especialment responsables de molts problemes ambientals amb els quals s'enfronta la humanitat”.*

## **Antecedents**

### **Compromisos adoptats en la Conferència Aalborg +10 (2004)**

- 1.- Formes de govern més participatives
- 2.- Gestió municipal cap a la sostenibilitat
- 3.- Recursos naturals comuns
- 4.- Consum responsable
- 5.- Planificació estratègica
- 6.- Millor mobilitat i reducció del tràfic
- 7.- Acció local per la salut
- 8.- Economia local viva i sostenible
- 9.- Igualtat i justícia social
- 10.- Acció local, solució global

## Antecedents

### A les comarques gironines

El 29 de desembre de 1997, la Diputació de Girona es va adherir als principis de la Carta d'Aalborg. I posa en marxa un programa per tal de divulgar els principis de la sostenibilitat entre els municipis de les comarques gironines i amb un fons de finançament a disposició dels ens locals per ajudar-los a posar en marxa els processos d'elaboració de les Agendes 21 Locals.

El 1999, crea el Consell d'Iniciatives Locals per al Medi Ambient de les Comarques de Girona (CILMA) com a instrument de cooperació i d'intercanvi d'experiències i d'iniciatives per a la implantació de les Agendes 21 Locals.

El 2004 s'amplia aquesta cobertura per aquelles iniciatives supramunicipals, per tal d'aconseguir un planejament més coherent territorialment, potenciar la compartició de serveis, o l'aprofitament de sinèrgies existents.

## De quines fases consta el procés?

### Aspectes físics:

clima i metodologia, geologia i geomorfologia, hidrologia, ...

### Aspectes de sostenibilitat ambiental:

anàlisi del territori, biodiversitat i paisatge, riscos ambientals, mobilitat, aigua, atmosfera, soroll, residus, energia, ...

Cadascuna de les fases del procés acaba concretant-se amb un document.

### Aspectes de sostenibilitat econòmica:

1. MEMÒRIA DESCRIPTIVA: Anàlisi dels sectors econòmics, mercat de treball, dependència exterior del municipi, ...

Es tracta de la radiografia del municipi.

A partir del treball de camp i la recerca d'informació s'analitzen en profunditat tots els aspectes rellevants per tal de conèixer l'estructura del municipi, les característiques i dinàmiques del seu territori, seguretat ciutadana, activitat cultural, ...

## De quines fases consta el procés?

### 1. MEMÒRIA DESCRIPTIVA

### 2. DIAGNOSI ESTRATÈGICA

A partir de la situació actual del municipi, definida en la memòria, es fa la diagnosi estratègica. On s'identifiquen els punts forts i els febles, i es detecten les àrees que ofereixen majors oportunitats i aquelles on cal parar major atenció

## De quines fases consta el procés?

### 1. MEMÒRIA DESCRIPTIVA

### 2. DIAGNOSI ESTRATÈGICA

### 3. PLA D'ACCIÓ LOCAL PER LA SOSTENIBILITAT (PALS)

És la clau perquè els procediments de l'Agenda 21 siguin un fet real i els municipis avancin cap a la sostenibilitat.

En ell s'hi estableixen les actuacions que permeten la millora del municipi. La base del PALS és una bona diagnosi estratègica, feta amb la participació activa de la ciutadania, els agents socials, governants, etc.

És el document que conté les polítiques i actuacions concretes que s'han d'impulsar en el municipi per tal d'assolir un desenvolupament sostenible.

## De quines fases consta el procés?

1. MEMÒRIA DESCRIPTIVA
2. DIAGNOSI ESTRATÈGICA
3. PLA D'ACCIÓ LOCAL PER LA SOSTENIBILITAT (PALS)
4. SEGUIMENT DEL PALS: Indicators de sostenibilitat

S'estableixen un conjunt d'indicators que permeten mesurar i contrastar permanentment l'aplicació efectiva del PALS

## De quines fases consta el procés?

1. MEMÒRIA DESCRIPTIVA
2. DIAGNOSI ESTRATÈGICA
3. PLA D'ACCIÓ LOCAL PER LA SOSTENIBILITAT (PALS)
4. SEGUIMENT DEL PALS: indicators de sostenibilitat
5. PERUSNU (Pla Especial de Regulació dels Usos del Sòl No Urbanitzable

és un instrument urbanístic que permet millorar i completar l'ordenació que fa el planejament urbanístic general del municipi en els sòls qualificats com a no urbanitzables

## De quines fases consta el procés?

1. MEMÒRIA DESCRIPTIVA
2. DIAGNOSI ESTRATÈGICA
3. PLA D'ACCIÓ LOCAL PER LA SOSTENIBILITAT (PALS)
4. SEGUIMENT DEL PALS: indicadors de sostenibilitat
5. PERUSNU

### 6. Estudi de connectivitat social, paisatgística i ecològica

Aquest estudi permetrà mantenir una matriu territorial contínua d'espais lliures, rústics o naturals. S'analitzaran paràmetres ecològics, socials i paisatgístics i de gestió.

## De quines fases consta el procés?

### PLA DE PARTICIPACIÓ I COMUNICACIÓ

La participació ciutadana és l'element que distingeix aquest tipus d'estudi de la resta d'estudis de planificació. Així, les Agendes 21, recollint els criteris de la Carta d'Aalborg i de la Conferència de Rio, integren la participació pública per tal de cercar la corresponsabilitat dels conciutadans tan en la seva elaboració com en la seva execució.

Aquests procés va més enllà de la simple informació al ciutadà, i per tant l'objectiu és el d'implicar-lo també en la fase de presa de decisions.

## De quines fases consta el procés?

### PLA DE PARTICIPACIÓ I COMUNICACIÓ

La participació ciutadana és l'element que distingeix aquest tipus d'estudi de la resta d'estudis de planificació. Així, les Agendes 21, recollint els criteris de la Carta d'Aalborg i de la Conferència de Rio, integren la participació pública per tal de cercar la corresponsabilitat dels conciutadans tan en la seva elaboració com en la seva execució.

Aquests procés va més enllà de la simple informació al ciutadà, i per tant l'objectiu és el d'implicar-lo també en la fase de presa de decisions.

## De quines fases consta el procés?





**a21**  
agenda 21 local

**Fem el Biure de demà.  
Comptem amb tu!**

**UNEIX-TE AL COMPROMÍS CIUTADÀ PER LA  
SOSTEBILITAT I PARTICIPA!**

# d'informació i difusió de l'Agenda 21 Local

Per atendre els dubtes i qüestions generades a la població a l'entorn de l'Agenda 21, elaboració d'enquestes i recollida d'informació, els propers:

**dimecres 20 de febrer**  
**dimecres 19 de març**  
**de 17 a 20h**  
**a l'Ajuntament de Biure**

t'hi atindrà l'equip responsable de l'Agenda 21.



Una de les accions que els municipis d'arreu del món estan emprenent en la línia de la **sostenibilitat** (*capacitat de satisfer les necessitats actuals sense comprometre els recursos i possibilitats per les futures generacions*) és la implementació de l'**AGENDA 21 LOCAL**.

### Què és l'Agenda 21 Local?

L'Agenda 21 local és el procés d'elaboració d'un pla d'acció on es defineixen un conjunt d'actuacions que porten cap a un **desenvolupament social i econòmic més respectuós amb l'entorn**, alhora que s'aconsegueix una major qualitat de vida de les persones i del conjunt de la societat.

L'Agenda 21 parteix de l'enfocament "**pensa globalment i actua localment**", un projecte del municipi i pel municipi, que és el punt de partida d'un procés de diàleg entre les autoritats locals i els components del teixit socioeconòmic i polític del municipi.

### Perquè cal fer una Agenda 21 Local?

L'Agenda 21 local servirà per saber com està el municipi i per consensuar, entre tots els ciutadans i les ciutadanes que hi vulguin participar, què cal fer i quin **camí cal seguir per aconseguir un futur millor** per a nosaltres i per als nostres fills i filles.


El document final, que l'Ajuntament ha d'aprovar, és un Pla d'Acció Local per a la Sostenibilitat (PALS). En ell s'hi defineixen les estratègies i polítiques ambientals del municipi, concretades amb programes i accions definides.

### Com es farà?

El procés d'Agenda 21 consta de diferents fases que acaben concretant-se cadascuna d'elles en un document. S'inicien els treballs amb la recollida de la informació, i anàlisi d'aquesta, obtenint així la **Memòria descriptiva**. Es tracta

de la radiografia del municipi. A partir de la situació actual del municipi, definida en la memòria, es fa la **diagnosi** on s'identifiquen els punts forts i els febles, i es detecten les àrees que ofereixen majors oportunitats i aquelles on cal parar major atenció. I finalment, s'elabora el **Pla d'Acció Local per la Sostenibilitat**.

En cadascun dels passos la participació de la població i el diàleg és imprescindible, per tal d'aconseguir un PALS àmpliament consensuat pels agents socials i econòmics de la població.



## Els antecedents

A finals dels anys cinquanta i començament de la dècada dels seixanta, el món occidental va viure una eufòria de tecnologia i creixement industrial, amb un grau d'industrialització que semblava que les matèries primeres no tinguessin límit i que el planeta podia suportar el cúmul d'agressions que li estava proporcionant aquesta societat. Es prefereix aquest progrés, el benestar social i el nivell de vida i no la qualitat, sense aturar-se a pensar en les conseqüències mediambientals.

Davant aquest panorama apareix la publicació —el 27 de novembre de 1962— del llibre *“La primavera silenciosa” (Silent Spring)* de Rachel

Carson en el qual es dramatitzen les conseqüències d'un progrés incontrolat.

Fruit d'aquestes primeres preocupacions el juny de 1972 se celebra a Estocolm la Conferència de les Nacions Unides sobre el Medi Humà, on s'estableix el dia **5 de juny com el Dia Internacional del Medi Ambient**.

Es des d'aleshores que tan a nivell mundial com europeu es celebren tot un seguit de conferències, que tenen el Medi Ambient, com a focus de discussió.

### A nivell mundial ...

**Creació de la Comissió Mundial sobre el Medi Ambient i desenvolupament**

**“El nostre futur comú”**

Conegut com l'Informe Brundtland. Adopta formalment el concepte de desenvolupament sostenible *“aquell que cobreix les necessitats del present sense comprometre la capacitat de les generacions futures de satisfer les seves pròpies”*.

**CIMERA DE LA TERRA (Rio de Janeiro)**

**“Programa global per al desenvolupament sostenible en el segle XXI”**

**CONFERÈNCIA RIO+5 (Nova York)**

L'objectiu va ser determinar i reconèixer els avenços assolits en l'aplicació dels acords concertats en la Cimera de la Terra i a promoure acords similars a tot el món. També es tractava de determinar les prioritats i els objectius de cara al segle XXI.

**CONFERÈNCIA RIO+10 PER AL DESENVOLUPAMENT SOSTENIBLE (Johannesburg)**

Després d'examinar els èxits assolits en l'aplicació dels resultats de la Conferència de Rio, es va reafirmar l'adhesió de la comunitat mundial al desenvolupament sostenible.

### A nivell europeu ...

1983

1987

En la carta s'insta als municipis a iniciar, seguint la filosofia de l'Agenda 21 de la Cimera de la Terra, el procés de les Agendes 21 Locals per al desenvolupament sostenible del municipi.

1992

**“Carta d'Aalborg”**

1994

**CONFERÈNCIA EUROPEA DE CIUTATS I POBLES SOSTENIBLES (Aalborg)**

1996

**CONFERÈNCIA DE LISBOA (Lisboa)**

1997

**“De la Carta a l'Acció”**

En el document, les ciutats, viles i països europeus signants de la carta es comprometien a entrar dins els processos d'Agenda 21 Local i a desenvolupar plans d'acció a llarg termini cap a la sostenibilitat.

2000

**CONFERÈNCIA EUROPEA DE CIUTATS I POBLES SOSTENIBLES (Hannover)**

2002

2004

**CONFERÈNCIA EUROPEA DE CIUTATS I POBLES SOSTENIBLES AALBORG+10 (Aalborg)**

## En el capítol 28 del Programa 21 de Nacions Unides de Ríó 92 plantejava:

*“Pel 1996, la majoria d'autoritats locals de cada país hauria d'haver engegat un procés consultiu amb la seva població respectiva i assolir el consens sobre una Agenda 21 Local per a la comunitat. Cada autoritat local hauria d'establir un diàleg amb els seus ciutadans, entitats locals i empreses privades i adoptar una Agenda 21 Local. Mitjançant la consulta i la creació de consens, les autoritats locals aprendrien dels ciutadans i de les organitzacions locals, cíviques, comunitàries, comercials i industrials, i adquiririen la informació necessària per endegar les millors estratègies. El procés de consulta augmentaria la consciència ciutadana en qüestions de desenvolupament sostenible. Els programes, polítiques, lleis i reglaments locals per assolir els objectius de l'Agenda 21 serien avaluats i modificats a partir dels programes locals adoptats. Igualment es podrien endegar estratègies per secular propostes de captació de fons locals, regionals i internacionals”.*

## Text inclós en la Carta d'Aalborg (1994):

*“El nostre model actual de vida urbana, i particularment les nostres pautes de divisió del treball i de les funcions, l'ocupació del sòl, el transport, la producció industrial, l'agricultura, el consum i les activitats d'oci, i per tant el nostre nivell de vida, ens fan especialment responsables de molts problemes ambientals amb els quals s'enfronta la humanitat”.*

## Compromissos adoptats en la Conferència Aalborg+10:

- 1.- Formes de govern més participatives
- 2.- Gestió municipal cap a la sostenibilitat
- 3.- Recursos naturals comuns
- 4.- Consum responsable
- 5.- Planificació estratègica
- 6.- Millor mobilitat i reducció del tràfic
- 7.- Acció local per la salut
- 8.- Economia local viva i sostenible
- 9.- Igualtat i justícia social
- 10.- Acció local, solució global

## A casa nostra ...

... la Diputació de Girona, es va adherir el 29 de desembre de 1997 als principis de la Carta d'Aalborg posant en marxa un programa per tal de divulgar els principis de la sostenibilitat entre els municipis de les comarques gironines i ajudar a posar en marxa els processos d'Agenda 21 Local mitjançant el suport a la redacció dels Plans d'Acció Local per a la Sostenibilitat (PALS). L'any 2004 es va ampliar aquesta cobertura per a aquelles iniciatives supramunicipals, atesos els seus avantatges en un planejament més coherent territorialment, en la incorporació de municipis petits, en la potenciació de la compartició de serveis o en el profit de sinergies existents.

## Qui farà l'Agenda 21?

L'elaboració de les Agendes 21 Locals és un procés que s'impulsa des de l'Ajuntament, amb el suport de la Diputació de Girona.

I és amb la **participació dels veïns i veïnes** del municipi, juntament amb un equip pluridisciplinari de tècnics d'ATC-SIG, qui l'elaborarà.

ATC-SIG, SL., l'empresa encarregada de dur a terme aquesta Agenda 21 Local, porta.....

L'any 1999 ATC-SIG neix amb l'objectiu d'oferir a l'administració pública i al sector privat, serveis d'àmbit territorial, especialment vinculats al medi ambient i la cartografia.

Des del 1999, ATC-SIG ha dut a terme nombrosos projectes vinculats al medi ambient i a la cartografia, des de l'elaboració d'informes tècnics medi ambientals, cartografia ambiental, d'usos del sòl, etc., fins a campanyes de difusió i educació ambiental.

ATC-SIG compta amb un equip multidisciplinari i experimentat de professionals vinculats als estudis territorials i cartogràfics, així com tècnics especialitzats en matèria de medi ambient, urbanisme, gestió cadastral i inventaris.

## Comptem amb tu!



La participació ciutadana és fonamental en el procés d'elaboració de l'Agenda 21, no sols per què és important que la ciutadania estigui informada, sinó perquè és necessari consensuar les actuacions a executar, ja que si són preses per la pròpia població serà més fàcil assumir-les com a pròpies i per tant dur-les a terme.

En totes les etapes del procés podràs informar-te a través de diferents mitjans de comunicació (taulell d'anuncis, butlletí informatiu, pàgina web).

Per participar-hi pots fer-ho a través de les diferents activitats que organitzarem:

**- omplint l'enquesta de percepció ciutadana per indicar les teves preocupacions i prioritats.**

**- expressant la teva opinió a la web del projecte ([www.a21.cat](http://www.a21.cat))**

**- participant en els fòrums de debat, taules temàtiques i demés activitats que s'organitzen al llarg del procés d'elaboració de l'Agenda 21.**



Ajuntament de Biure



Ajuntament de Cabanes



Ajuntament de Capmany



Ajuntament de Cistella



Ajuntament de Llers



Ajuntament de Masarac



Ajuntament de Mollet de Peralada



Ajuntament de Pont de Molins



Ajuntament de Sant Climent Sescebes




Ajuntament de Terrades



Diputació de Girona

## Punt de partida



Biure és un municipi que pertany a la comarca de l'Alt Empordà, província de Girona. El terme municipal té una extensió de 10 km<sup>2</sup> i es troba a 81 metres d'altitud. Els límits del terme municipal són al nord amb Darnius i Capmany, a l'est amb Masarac i Peralada, al sud amb Cabanes i Pont de Molins i a l'oest amb Boadella d'Empordà.

Està situat a la confluència de les valls del Llobregat d'Empordà, que travessa de N a S la part oriental del territori, i el seu afluent, el Ricardell, el qual drena de ponent a llevant el sector central del terme.

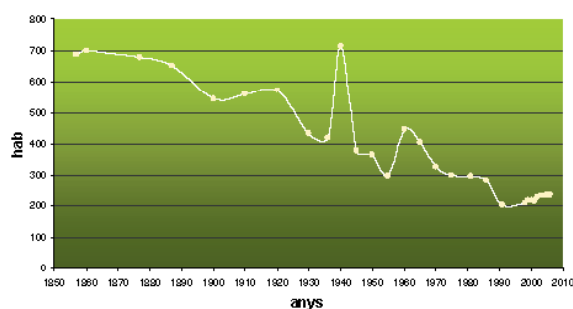
La història demogràfica acusa un augment espectacular de població des de la darrereria del segle XVIII fins a la segona meitat del segle XIX. L'etapa pròspera de l'agricultura coincidia amb un moment d'expansió de l'explotació del suro, de les guixeres i de les pedreres. A partir del darrer quart de segle XIX, aquests recursos econòmics van entrar en crisi de manera successiva. Aleshores es produí un descens demogràfic que continuà amb oscil·lacions els darrers anys del segle XX.



Situació geogràfica



Evolució de la població (1857 - 2006)



## Fases del procés d'elaboració de l'Agenda 21 de Biure



### 1- Memòria descriptiva.

Es tracta de la radiografia del municipi. Es prepararà i presentarà tota la informació necessària per caracteritzar els municipis des d'una perspectiva socioeconòmica i ambiental global.

### 2- Diagnosi.

A partir de l'anàlisi detallada del municipi, se n'extreu quins són els seus punts forts i punts febles, i es detecten les àrees que ofereixen majors oportunitats de millora i aquelles on cal parar major atenció, ja que representen obstacles difícils de superar.

### 3- Pla d'Acció Local per a la Sostenibilitat (PALS).

Un cop es coneixen els principals problemes i les oportunitats d'actuació, aleshores es redacta el document programàtic, que conté les polítiques i actuacions concretes que s'han d'impulsar en el municipi per tal d'assolir un desenvolupament sostenible.

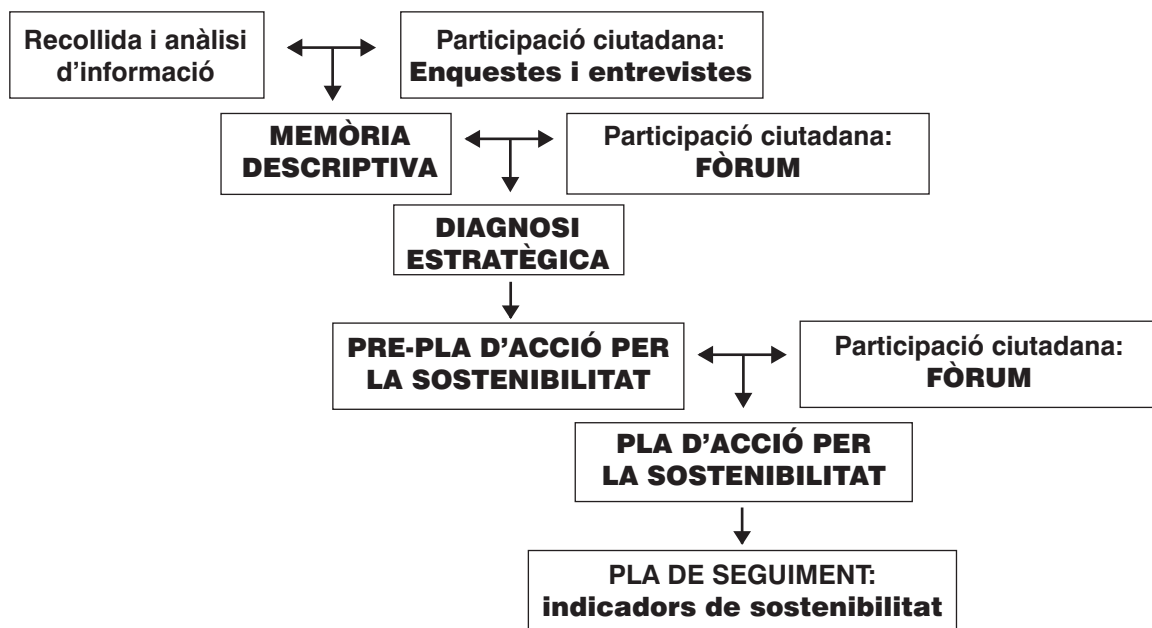
### 4- Implantació i seguiment del PALS amb els Indicadors de sostenibilitat.

Per poder aconseguir els objectius proposats en el PALS es prioritzen les accions, i s'incorpora un programa d'indicadors de sostenibilitat que permet mesurar i contrastar permanentment l'aplicació efectiva del Pla d'Acció Local

### 5. La participació.

La participació ciutadana és un dels elements que caracteritza els processos d'Agenda 21, per aquesta raó en totes les etapes del procés s'informa a la ciutadania i se la convida a participar per tal d'incorporar la seva opinió en les decisions que es prenguin.

### Esquema de funcionament



## **ANNEX 3. ENQUESTES**

### **3.1. Model d'enquesta**

### **3.2. Resultats enquestes**

Uneix-te al compromís ciutadà  
per la sostenibilitat!  
dona la teva opinió!



## ENQUESTA DE PERCEPCIÓ CIUTADANA PER L'AGENDA 21 LOCAL



**Contacta**  
Plaça Catalunya, 14, 2n C  
17004 Girona  
Tel. 972 20 73 47  
www.atc-sig.com



**Informa't i informa'ns**  
www.a21.cat  
a21@atc-sig.com

**O posar-vos en contacte amb**  
ATC-SIG, SL  
Tel. 972.207347  
Email: a21@atc-sig.com  
www.a21.cat

**En cas afirmatiu poden deixar les vostres dades personals**  
NOM I COGNOM:  
ADREÇA:  
TELEFON:  
CORREU ELECTRONIC:

**Local?**  
 SI  
 NO  
Vol rebre informació sobre el Pla d'Acció?

Un dels principis que l'Agenda 21 i la Carta d'Aalborg planteegen és la participació com a instrument principal per treballar cap a la sostenibilitat amb l'objectiu de conèixer els problemes ambientals i identificar les fórmules i accions que cal aplicar per resoldre'ls o, com a mínim, reduir-los. En aquest sentit, a través de la tramesa d'un qüestionari a totes les llars del municipi, s'han plantejat qüestions sobre els hàbits familiars i personals amb relació al medi ambient i percepcions i opinions sobre el municipi, que agraïrem que responguéssiu. Un cop contestada poden dipositar-la a unes bústies que trobareu a l'Ajuntament. Poden, també, respondre-la via internet a: [www.a21.cat](http://www.a21.cat)

### ASPECTES GENERALS .....

**Sexe:**  Home  
 Dona

**Edat:**

### LLOC DE RESIDÈNCIA .....

**Podria indicar el seu lloc de residència habitual?**

Municipi de

**Vosté resideix:**  Al nucli  
 Disseminat

Nom d'urbanització i/o casa

**Quants anys fa que resideix al seu municipi?**

- de 0 a 5  
 de 6 a 10  
 d'11 a 20  
 Més de 20

### ESTUDIS I OCUPACIÓ .....

**Podria indicar el seu nivell d'estudis?**

- Sense estudis  
 Ensenyament primari  
 Ensenyament secundari  
 Formació professional  
 Estudis universitaris

### Podria indicar la seva ocupació actual?

- Treballa  
 Estudia  
 Tasques domèstiques  
 Jubitat/da  
 A l'atur  
 Altres

### Si treballau, en quin sector ho feu?

- Empresari/a  
 Comerç  
 Funcionari/a  
 Treballs en l'agricultura i ramaderia  
 Treballs a la indústria  
 Treballs en el sector serveis  
 Altres. Quins?

### HABITATGE .....

**Quina és la seva opinió sobre l'habitatge al seu municipi?**

- Ja hi ha prou vivendres  
 Hi ha pisos buits que es podrien llogar  
 S'haurien de construir més cases  
 S'haurien de construir pisos, especialment pels joves

### MOBILITAT .....

**On es desplaça normalment i com?**

	Municipi	Mitjà de transport
Treballar		
Estudiar		
Comprar		
Oci		

### ENERGIA .....

**Quin tipus de font energètica utilitza a casa?**

	Mai	A vegades	Sempre
Electricitat			
Gas butà			
Gas natural			
Gasoil			
Llenya			
Altres			

**Disposeu d'algun sistema de captació de fonts d'energia renovables?**

- SÍ Quin?  
 NO

### RESIDUS .....

**Separeu les escombraries de manera selectiva?**

	Mai	A vegades	Sempre
Fracció orgànica			
Envasos			
Vidres			
Paper i cartró			
Piles			
Medicines			

**Utilitzeu la deixalleria?**

- SÍ  
 NO  
 A vegades

## PERCEPCIÓ DE L'ESTAT DEL MEDI AMBIENT I SERVEIS PÚBLICS .....

Com valoreu els següents aspectes de l'estat ambiental i serveis del seu municipi?

1. Molt insatisfet 2. Insatisfet 3. Poc satisfet 4. Satisfet 5. Molt satisfet 0. No sap /no contesta

	Grau de satisfacció					
	1	2	3	4	5	0
Contaminació atmosfèrica						
Soroll						
Impacte línies elèctriques i torres de telefonia mòbil						
Estat de les aigües de rius i fonts						
Estat de les aigües dels aqüífers (subterrànies)						
Qualitat de l'entorn natural (boscós, camins rurals, espais agrícoles)						
Trànsit de vehicles						
Transport públic interurbà (per anar a altres ciutats o pobles)						
Abastament i qualitat aigua potable						
Enllumenat públic						
Neteja de la via pública						
Pavimentació i manteniment de voreres, carrers i places						
Equipaments sanitaris (CAP)						
Equipaments educatius (escoles bressol, escoles, institut)						
Equipaments esportius (camp de futbol, sala polivalent...)						
Equipaments socials (llars d'avis,...)						
Equipaments culturals						
Grau de seguretat ciutadana						
Qualitat i distribució de l'espai públic (parcs i jardins, places...)						
El municipi com a lloc per viure						
El municipi com a lloc per treballar						

Quin efecte creu que té el pas de les infraestructures viàries actuals del seu municipi?

- Positiu  
 Indiferent  
 Negatiu  
 No sap /no contesta

Perquè?

I les infraestructures viàries futures?

- Positiu  
 Indiferent  
 Negatiu  
 No sap /no contesta

Perquè?

Quins elements del patrimoni natural i històric cultural creu que caldria protegir?

Digui'ns algun element del seu municipi que vostè consideri com un espai identitari del mateix.

En general, en el municipi la gent respecta el medi ambient?

- Gens  
 Poc  
 Bastant  
 Molt  
 No sap /no contesta

Quines són les principals problemàtiques que actualment presenta el seu municipi? Té alguna proposta que consideri rellevant per millorar el seu municipi?

A quins dels següents aspectes creu que l'Ajuntament hauria de donar més importància?

1. Molt important, 2. Força important, 3. Important, 4. Poc important, 5. Gens important, 0. No sap/no contesta

### Aspectes ambientals

	Grau d'importància					
	1	2	3	4	5	0
Informar i educar més a la població sobre els temes de medi ambient						
Preservar el patrimoni natural, protegir el sòl no urbanitzable, senyalització d'itineraris de natura						
Potenciar la recollida selectiva de deixalles						
Qualitat de l'aire i aigua						
Control dels animals domèstics						
Contaminació acústica						
Restaurar els marges de rius, rieres i rec; restaurar espais agrícoles						
Potenciar l'ús d'energies renovables (eòlica, solar, etc.)						
Millora de la qualitat urbana (zones verdes, mobiliari urbà, etc...)						

### Aspectes socials

Millorar l'oferta educativa.						
Millorar l'oferta d'oci.						
Potenciar la vida associativa i l'oferta cultural.						
Ampliar els serveis per a la gent gran.						
Millorar les oportunitats de participació en la presa de decisions locals						
Augmentar els serveis pels joves.						
Seguretat ciutadana						
Implicació municipal en la cooperació d'ajuda a països del tercer món						
Relació entre les diferents cultures						
Incrementar i millorar els serveis sanitaris.						
Potenciar el coneixement del municipi a l'exterior						

### Aspectes econòmics

Diversificar l'oferta turística.						
Potenciar l'activitat agrícola i ramadera.						
Incrementar l'activitat industrial.						
Potenciar el petit comerç (productes naturals)						
Potenciar els serveis i l'accés a les noves tecnologies						
Incrementar la qualitat de vida						

Altres:  1  2  3  4  5  0

Per quin mitjà us informeu habitualment de les notícies del municipi?

- Butlletí municipal  
 Quin?  
 Diari  
 Quin?  
 Radio  
 Quina?  
 Revista  
 Quina?  
 Boca-orella  
 Altres . Quins?

Com valoreu que al seu municipi es treballi per disposar d'una Agenda 21?

- Positivament  
 Indiferent  
 Negativament  
 No sap /no contesta

Estaríeu interessats en participar en les taules de debat i opinió que es faran properament al municipi?

- Sí  
 NO

En quins temes?

- Medi ambient  
 Benestar social  
 Territori i urbanisme  
 Serveis i infraestructures  
 Turisme i economia  
 Cultura i educació  
 Altres  
 No està interessat

## Resultats de les enquestes a la població de BIURE

En la primera fase del procés d'elaboració de l'Agenda 21 (la redacció de la memòria descriptiva i la diagnosi ambiental) es té per objectiu conèixer els problemes ambientals del municipi, així com identificar les fórmules i accions que cal aplicar per resoldre'ls o, com a mínim, reduir-los. Incloure la participació ciutadana en aquest procés, ha de servir per entendre millor la situació i identificar la percepció que es té del municipi i, al mateix temps, implicar els ciutadans i difondre les noves mentalitats ambientals.

En aquest sentit, s'ha realitzat un intent d'arribar a tota la ciutadania de Biure, per conèixer els seus hàbits i percepció de l'estat del municipi, entre d'altres. Això s'ha fet a través de la tramesa d'un qüestionari a les famílies, a totes les llars del municipi, on es plantegen qüestions sobre els hàbits familiars i personals amb relació al medi ambient i percepcions i opinions sobre el municipi (*Veure Annex. Model d'enquesta de percepció ciutadana*)

Les primeres enquestes van ser repartides entre els assistents al primer fòrum de presentació (21/gener/08) de l'Agenda 21, juntament amb un butlletí editat especialment per a la presentació de l'obertura del procés d'elaboració de l'Agenda 21. En les setmanes posteriors es va fer el repartiment porta a porta del qüestionari. La recepció es va fer a través d'una bústia situada a l'Ajuntament de Biure.

Tot i la facilitat proporcionada per a l'ompliment de l'enquesta el nivell de resposta ha estat baix, amb un retorn de 9 qüestionaris.

L'enquesta també estava penjada a la pàgina web creada pel projecte des d'on es podia respondre directament o bé descarregar-la, respondre-la i enviar-la o bé per correu o bé portant-la a la bústia que es trobava a l'ajuntament.

**Núm. Enquestes rebudes: 9**

### **ASPECTES GENERALS**

**Taula 1. Participació ciutadana**

enquestes recollides	9
població	245
% de participació	3,67

#### **1. Edat i sexe**

**Taula 2. Sexe**

Sexe	Total	%
home	6	66,67
dona	3	33,33
Total	9	100,00

**Taula 3. Edat**

Edat	Total	%
< 30 anys	1	11,11
30-39	0	0,00
40-49	1	11,11
50-65	3	33,33
> 65 anys	2	22,22
ns/nc	2	22,22
Total	9	100,00

## 2. Lloc de residència

**Taula 4. Lloc de residència**

	Total	%
nucli urbà	9	100,00
disseminat	0	0,00
ns/nc	0	0,00
Total	9	100,00

## 3. Anys que fa que es resideix al municipi

**Taula 4.2. Anys de residència al municipi**

Edat	Total	%
0 a 5 anys	3	33,33
6 a 10	0	0,00
11 a 20	2	22,22
més de 20 anys	4	44,44
ns/nc	0	0,00
Total	9	100,00

## 4. Nivell d'estudis

**Taula 5. Nivell d'estudis**

Estudis	Total	%
Sense estudis	1	11,11
Ensenyament primari	2	22,22
Ensenyament secundari	3	33,33
Formació professional	0	0,00
Estudis universitaris	3	33,33
Total	9	100,00

## 5. Ocupació actual

**Taula 6. Ocupació actual**

Ocupació	Total	%
Treballa	6	66,67
Estudia	2	22,22
Tasques domèstiques	0	0,00
Jubitat/da	2	22,22
A l'atur	0	0,00
Altres	0	0,00
Total	9	100,00



## 10. Disponibilitat de sistemes d'energies renovables

**Taula 11. Disponibilitat de sistemes per la captació d'energia renovable**

	Total	%
Sí	0	0,00
No	8	100,00
ns/nc	1	12,50
Total	8	112,50

## 11. Reciclatge dels residus

**Taula 12. Hàbits de reciclatge**

	Fracció orgànica	%	Envasos	%	Vidres	%	Paper i cartró	%	Piles	%	Medicines	%
mai	0	0,00	0	0,00	0	0,00	0	0,00	1	7,69	1	7,69
a vegades	3	23,08	0	0,00	1	7,69	1	7,69	0	0,00	0	0,00
sempre	8	61,54	11	84,62	11	84,62	10	76,92	11	84,62	10	76,92
ns/nc	2	15,38	2		1		2		1		2	15,38
Total	13	100,00	13	100,00	13	100,00	13	100,00	13	100,00	13	100,00

## 12. Ús de la deixalleria

**Taula 13. Ús de la deixalleria**

	Total	%
Si	5	55,56
No	1	11,11
A vegades	3	33,33
ns/nc	0	0,00
Total	9	100,00

## 14. Percepció de l'efecte que té el pas de les infraestructures viàries actuals del municipi.

**Taula 14. Impacte infraestructures viàries actuals**

	Total	%
Positiu	2	22,22
Indiferent	3	33,33
Negatiu	3	33,33
ns/nc	1	11,11
Total	9	100,00

## 15. Motius pels quals es considera positiu o negatiu el pas de les infraestructures viàries actuals pel municipi

**Taula 4. Motius pels quals es considera positiu o negatiu el pas de les infraestructures viàries actuals pel municipi**

+
permet i facilita la comunicació millorar els fluxos de comunicació internacional
-
Està a les afores però hi ha moltes infraestructures viàries i afecten l'impacte ambiental i paisatgístic
indiferent
el mon té que progressar

## 16. Percepció de l'efecte que pot tenir el pas de les infraestructures viàries futures del municipi.

**Taula 13. Impacte infraestructures viàries futures**

	Total	%
Positiu	4	44,44
Indiferent	1	11,11
Negatiu	3	33,33
ns/nc	1	11,11
Total	9	100,00

## 17. Motius pels quals es considera positiu o negatiu el pas de les infraestructures viàries futures pel municipi

**Taula 5. Motius pels quals es considera positiu o negatiu el futur pas de les noves infraestructures viàries pel municipi**

+
mitjà de transport necessari facilita i millora la comunicació
-
excessiva fragmentació del territori degut la construcció de les futures infraestructures (l'AVE i la MAT) més l'existent autopista
indiferent
el mon té que progressar

## 18. Elements del patrimoni natural i històric cultural que cal protegir

**Taula 6. Elements del municipi que caldria protegir**

	Total	%
bosc de ribera	3	23,08
camins i boscos	3	23,08
cases del poble inhabilitades	1	7,69
construccions de pedra seca	4	30,77
fonts d'aigua natural	1	7,69
la fonteta	1	7,69
Total	13	100,00

## 19. Elements del municipi que es consideren com identitaris del municipi

**Taula 7. Elements del municipi que es consideren identitaris**

	Total	%
tot el que ens envolta	1	9,09
l'església parroquial	2	18,18
l'era del riu	2	18,18
el roure	1	9,09
centre cívic	2	18,18
l'Ajuntament	1	9,09
turons i muntanyes	1	9,09
cases de pedra	1	9,09
Total	11	100,00

## 20. Respecte de la població entorn al medi ambient

**Taula 14. Respecte pel medi ambient**

	Total	%
Gens	0	0,00
Bastant	5	55,56
Poc	4	44,44
Molt	0	0,00
ns/nc	0	0,00
Total	9	100,00

## 21. Principals problemàtiques del municipi

### Taula 8. Problemàtiques detectades al municipi (per temàtiques)

#### aspectes ambientals

El parc eòlic i que posen els molins lluny del poble així ens beneficiarem tots  
La manca de depuradora

#### mobilitat

accessos per carretera al poble

#### residus

#### aspectes socials

millorar l'enllumenat dels carrers

#### altres

escraments de gossos i gats pels carrers  
millorar la neteja a l'entrada i sortida del poble  
enjardinar espais públics  
treure el ramat del poble, font d'insectes

## 22. Propostes per millorar el municipi

## 24. Mitjans pels quals els ciutadans s'informen de les notícies del municipi

### Taula 16. Mitjà de comunicació pel que assabentar-se de les notícies locals

	Total	%
Butlletí municipal	11	39,29
Diari	1	3,57
Radio	2	7,14
Revista	3	10,71
Boca-orella	10	35,71
Altres	1	3,57
Total	28	100,00

## 25. Valoració respecte que el municipi treballi per elaborar una A21.

### Taula 17. Valoració respecte als treballs de l'A21

	Total	%
positivament	8	88,89
indiferent	1	11,11
negativament	0	0,00
ns/nc	0	0,00
Total	9	100,00

## 26. Interès per participar en properes sessions participatives

**Taula 18. Interès per la participació**

	Total	%
sí	6	66,67
no	3	33,33
ns/nc	0	0,00
Total	9	100,00

## 27. Temàtiques que interessin

**Taula 19. Temàtiques d'interès per la població**

	Total	%
medi ambient	6	31,58
benestar social	3	15,79
territori i urbanisme	3	15,79
serveis i infraestructures	2	10,53
turisme i economia	1	5,26
cultura i educació	4	21,05
Altres	0	0,00
no està interessat	0	0,00
Total	19	100,00

## 28. Interessats en rebre informació sobre el PALS

**Taula 20. Interessats en rebre informació**

	Total	%
sí	5	55,56
no	4	44,44
ns/nc	0	0,00
Total	9	100,00



	Qualitat de distribució de l'espai públic		El municipi com a lloc per viure		El municipis com a lloc per treballar	
		%		%		%
Molt insatisfet	0	0,00	0	0,00	0	0,00
Insatisfet	2	22,22	0	0,00	2	22,22
Poc satisfet	2	22,22	0	0,00	1	11,11
Satisfet	4	44,44	6	66,67	4	44,44
Molt satisfet	1	11,11	3	33,33	1	11,11
NS/NC	0	0,00	0	0,00	1	11,11
Total	9	100,00	9	100,00	9	100,00

### 23. Aspectes als quals l'ajuntament hauria de donar més importància.

**Taula 15. Aspectes als quals l'Ajuntament hauria de donar més importància**

Aspectes ambientals	informar i educar més a la població sobre els temes de medi ambient		preservar el patrimoni natural, protegir el sòl no urbanitzables, senyalització d'itineraris de natura		potenciar la recollida selectiva de deixalles		qualitat de l'aire i agua		control dels animals domèstics	
		%		%		%		%		%
Molt important	5	55,56	5	55,56	5	55,56	4	44,44	6	66,67
Força important	2	22,22	3	33,33	3	33,33	3	33,33	1	11,11
Important	0	0,00	0	0,00	0	0,00	1	11,11	0	0,00
Poc important	0	0,00	0	0,00	0	0,00	0	0,00	1	11,11
Gens important	0	0,00	0	0,00	0	0,00	0	0,00	1	11,11
ns/nc	2	22,22	1	11,11	1	11,11	1	11,11	0	0,00
Total	9	100,00	9	100,00	9	100,00	9	100,00	9	100,00

	contaminació acústica	%	restaurar els marges de rius, rieres i rec; restaurar espais agrícoles	%	potenciar l'ús d'energies renovables	%	millora de la qualitat urbana	%
Molt important	3	33,33	4	44,44	5	55,56	3	33,33
Força important	2	22,22	2	22,22	2	22,22	2	22,22
Important	3	33,33	3	33,33	1	11,11	3	33,33
Poc important	1	11,11	0	0,00	0	0,00	1	11,11
Gens important	0	0,00	0	0,00	1	11,11	0	0,00
ns/nc	0	0,00	0	0,00	0	0,00	0	0,00
<b>Total</b>	<b>9</b>	<b>100,00</b>	<b>9</b>	<b>100,00</b>	<b>9</b>	<b>100,00</b>	<b>9</b>	<b>100,00</b>

<b>Aspectes socials</b>	Millorar l'oferta educativa	%	Millorar l'oferta d'oci	%	Potenciar la vida associativa i l'oferta cultural	%	ampliar els serveis per a la gent gran	%	millorar les oportunitats de participació en la presa de desicions locals	%	augmentar els serveis pels joves	%
Molt important	2	22,22	1	11,11	2	22,22	2	22,22	4	44,44	2	22,22
Força important	2	22,22	2	22,22	1	11,11	3	33,33	2	22,22	2	22,22
Important	2	22,22	2	22,22	4	44,44	4	44,44	2	22,22	4	44,44
Poc important	2	22,22	2	22,22	1	11,11	0	0,00	0	0,00	0	0,00
Gens important	0	0,00	1	11,11	0	0,00	0	0,00	0	0,00	0	0,00
ns/nc	1	11,11	1	11,11	1	11,11	0	0,00	1	11,11	1	11,11
<b>Total</b>	<b>9</b>	<b>100,00</b>	<b>9</b>	<b>100,00</b>	<b>9</b>	<b>100,00</b>	<b>9</b>	<b>100,00</b>	<b>9</b>	<b>100,00</b>	<b>9</b>	<b>100,00</b>

	seguretat ciutadana	%	implicació municipal en la cooperació d'ajuda a països del tercer món	%	relació entre les diferents cultures	%	incrementar i millorar els serveis sanitaris	%	potenciar el coneixement del municipi a l'exterior	%
Molt insatisfet	2	22,22	3	33,33	2	22,22	3	33,33	0	0,00
Insatisfet	0	0,00	1	11,11	1	11,11	1	11,11	0	0,00
Poc satisfet	6	66,67	3	33,33	4	44,44	5	55,56	0	0,00



## **ANNEX 4. QÜESTIONARIS**

**4.1. Model de qüestionaris tècnics i regidors municipals**

**4.2. Model de qüestionaris entitats**



Ajuntament de  
**Biure**

Benvolguts/des,

El municipi de Biure ha començat un procés per elaborar l'**Agenda 21 o Pla d'Acció Local per a la Sostenibilitat** (PALS). L'objectiu és incorporar els principis de sostenibilitat a la construcció i gestió del nostre municipi.

Aquest procés, que s'ha encarregat a l'empresa ATC-SIG, ha de tenir una durada aproximada de 18 mesos i comprèn diferents fases. La primera és la recopilació i integració de dades diverses, a partir de les quals s'ha d'elaborar una diagnosi que determini l'estat ambiental, econòmic i social del municipi i que reculli els seus principals problemes i potencialitats. El procés ha d'acabar amb un Pla d'Acció que faci propostes concretes de millora que permetin avançar cap a un desenvolupament més sostenible.

Dins aquest procés **és imprescindible la màxima col·laboració de totes les entitats i associacions**. És per això que us demanem que contesteu les preguntes que planteja el qüestionari que teniu a les mans i que reflexioneu sobre els aspectes per millorar el nostre municipi, responent des del punt de vista de l'entitat.

La informació serà tractada de forma global per l'equip de redacció, pel que es garanteix el secret de totes les opinions manifestades. El qüestionari el podeu dipositar a la bústia de l'Agenda 21 que es troba dins l'Ajuntament o bé posar-vos en contacte amb l'equip redactor del projecte perquè passin a recollir-lo (tel. 972 207347).

Agraïm la vostra participació.

Joan Juan i Coll  
Alcalde  
Biure, 20 de febrer de 2008

## QÜESTIONARI A LES ENTITATS



**NOM ENTITAT:**.....

**ADREÇA:**.....

**PERSONA de contacte:** .....

**TELÈFONS de contacte :** .....

**E-mail:**.....

**DATA:**.....





---

**De quins recursos disposa l'entitat (local social, personal remunerat, ordinadors, material, etc...) i quines són les seves fonts de finançament?**

.....

.....

.....

.....

.....

.....

.....

.....

.....

.....

.....

---

**Amb quines associacions estableix relació la vostra entitat? De quin tipus?**

.....

.....

.....

.....

.....

.....

.....

.....

**I amb l'administració, quin tipus de relació té la vostra entitat? Amb quines regidories?**

.....

.....

.....

.....

.....

.....

---

**Quins són els principals aspectes que caldrien tenir en compte per millorar la qualitat de vida del municipi? (Anomeneu-ne 5)**

1.....  
.....  
.....  
.....  
.....

2.....  
.....  
.....  
.....  
.....

3.....  
.....  
.....  
.....  
.....

4.....  
.....  
.....  
.....  
.....

5.....  
.....  
.....  
.....  
.....

---

**Durant el procés d'elaboració de l'Agenda 21 Local es portaran a terme diferents processos de debat. La vostra entitat estaria interessada en participar-hi? Sobre quins temes us agradaria més debatre?**

.....  
.....  
.....  
.....  
.....  
.....



**QÜESTIONARI ALS SERVEIS TÈCNICS I REGIDORS DE  
L'AJUNTAMENT DE BIURE**

**ÀREA DE:** .....

**Responsable tècnic/ Responsable polític:**.....

**Tel. i e-mail de contacte:** .....

**QUINES SÓN LES COMPETÈNCIES DE L'ÀREA?**

**AMB QUINES ALTRES ÀREES ES MANTÉ UNA COORDINACIÓ MÉS DIRECTE? COM?**

**RECURSOS DE L'ÀREA**

Quin és el nombre de persones que treballen a l'àrea? quin lloc ocupen?

Són suficients els recursos informàtics amb que compta l'àrea pel tractament de la informació que gestiona?

Quines són les principals partides pressupostàries de l'àrea?

### **PROJECTES I ACTUACIONS**

Quins són els iniciats i els que es plantegen a curt i mig termini

### **RELACIONS AMB L'EXTERIOR**

Quins serveis hi ha subcontractats a altres empreses?

Quins serveis es gestionen de forma compartida amb altres administracions?

És suficientment coneguda la tasca que realitza l'àrea? Quins són els canals utilitzats per fer arribar la informació als ciutadans/es? Com es recull la seva opinió?

### **PERCEPCIÓ DE LA SITUACIÓ**

Valora l'actual funcionament de les tasques que es realitzen a l'àrea. Quines millores introduiries?

Quins consideres que són els punts forts i els punts febles del municipi?

### **ALTRES CONSIDERACIONS QUE VULGUEU REALITZAR**

## INFORMACIÓ PER A LA REALITZACIÓ DE L'AUDITORIA AMBIENTAL

Marqueu, si us plau, amb una X la informació que tingueu a la vostra àrea i en el seu defecte on es podria obtenir. Aquestes dades us les sol·licitarem per als treballs de l'auditoria municipal.

TEMÀTICA	X	ALTRES INFORMADORS
<b>AIGUA</b>		
Xarxa abastament d'aigua: cobertura, zones sense accés, pèrdues...		
Xarxa de clavegueram: cobertura, abocaments directes, nuclis connectats a altres depuradores...		
Xarxa aigües pluvials		
Abocaments industrials incontrolats		
Controls estat aigua de xarxa, fonts i pous		
<b>RESIDUS</b>		
Cost recollida residus		
Nuclis amb servei de recollida ofert per altres municipis		
Problemàtiques recollida residus		
Cost neteja viària		
Dades sobre problemàtiques i tractament de purins		
Punts abocaments incontrolats runes		
<b>ENERGIA i altres</b>		
Mapa infraestructures energètiques		
Consum energètic municipal, per tipus d'energia i equipaments		
Estat implantació gas natural		
Antenes de telefonia mòbil		
<b>SOROLL</b>		
Denúncies per excés de soroll		
Zones amb problemàtica especial i mesures correctores realitzades		
<b>RISCOS</b>		
Pla d'emergències		
<b>MOBILITAT</b>		
Pla de viabilitat		
Registre de multes i accidents		

Transport públic col·lectiu: serveis, itineraris, passatgers,...		
Mesures contra barreres arquitectòniques		
<b>TERRITORI I PLANEJAMENT</b>		
Pla General Ordenació Urbana		
Plans Especials		
<b>ASPECTES SOCIOECONÒMICS</b>		
Empreses amb certificació ISO 14001 o altres controls qualitat		
Registre de queixes i activitats molestes		
Equipaments municipals: localització, característiques,...		
Oferta educativa: centres, professorat, alumnes matriculats, escoles d'adults,...		
Programació/calendari de festes i activitats culturals		
Població immigrada (diferents dades)		
Serveis socials: actuacions desenvolupades (atenció primària i especialitzada), població amb disminució reconeguda,...		
Centre d'Atenció Primària (Memòria)		
Recull de premsa sobre el municipi		

#### **ALTRES ESTUDIS, PLANS I DADES EXISTENTS**

Memòries, estudis, ordenances, protocols de funcionament, registres i bases de dades ...

**GRÀCIES** PER LA VOSTRA ATENCIÓ. PODEU RETORNAR EL QÜESTIONARI A LA BÚSTIA DE L'AJUNTAMENT.

## **ANNEX 5. ENTREVISTES**

### **5.1. Transcripció de les entrevistes realitzades**

## **Entrevistes**

### **Entrevista a D.O. Empordà**

El Consell Regulador vetlla pel compliment del Reglament, controlant tot el procés de producció i elaboració dels vins amb DO Empordà per tal de garantir-ne l'origen i la qualitat. També promou estudis tècnics posant especial èmfasi en estimular la producció de vins de qualitat.

Paral·lelament realitza accions de promoció dels vins de la Denominació d'origen de considerable ressò, com la festa de la verema de l'Empordà, la mostra anual dels vins de l'Empordà que es celebra a principis de setembre a Figueres, etc. i vetlla per la presència dels vins empordanesos en innumbrables manifestacions turístiques, gastronòmiques i culturals.

L'aprovació per part del Ministerio de Agricultura l'any 1975 de la Denominació d'Origen Empordà-Costa Brava per als vins empordanesos (Ordre de 19 de maig de 1975, publicada al BOE núm. 153, de 27 de juny) va representar el reconeixement oficial que aquests vins han assolit, després de molts anys, uns nivells de prestigi i de qualitat suficients per a competir en el mercat amb vins d'altres procedències. Aquesta era una vella aspiració dels viticultors de la comarca que varen iniciar la tramitació de la DO a inicis dels anys 60. Fou decisiva per a l'obtenció d'aquesta situació legal la ferma voluntat d'elaboradors i envasadors.

Amb l'ordre ARP/63/2006, de 16 de febrer, publicada al DOGC núm. 4585, de 3 de març de 2006, es va aprovar la nova reglamentació de la Denominació d'origen Empordà, adaptant-se a la Llei d'ordenació vitivinícola catalana.

**Lloc entrevista:** Seu D.O. Empordà (Figueres)

**Dia i hora:** 23 de maig de 2008 a les 11:30

**Assistents:** Núria Macau (consell regulador DO Empordà)

Sr. Simó (consell regulador DO Empordà)

Xavier Suñer (ATC-SIG)

Marta Contreras (ATC-SIG)

#### **1. Qui sou, que feu, com funcioneu?**

DO és una entitat pública associada al dret privat. Funciona amb voluntaris i dues persones que gestionen administrativament. El Consell Regulador està format per 10 persones que escullen els cellers i viticultors.

Els viticultors tenen adscrites les seves vinyes i cellers a la DO i aquesta el que fa es controlar les vinyes perquè compleixin el reglament. Es controlen la producció, les varietats que planten ... Quan s'ha fet la collita i elaborat el vi es fa un tast i es classifica si aquell vi és apte o no per entrar a la DO. Llavors se'ls dóna un certificat perquè pugui tenir la DO Empordà.

La DO fa funció de promotor, posa en contacte importadors i exportadors i ajuda a les relacions comercials.

#### **2. Quines varietats es planten?**

Les varietats autòctones són les aconsellades: garnatxa negra i la carinyana. Llavors hi ha altres varietats introduïdes des de l'any 82 (merlot, cabernet savignon ...) que donen vins més estructurats i més complexes.

### **3.Com està el sector?**

El consum de vi més selecte és perquè la gent està més informada, però abans es consumia un altre tipus de vi. Ara la gent compra guies i es converteix en un plaer el beure, per tant es busca el gust. No s'ha d'oblidar que és un aliment típic mediterrani.

### **4.Perquè es va canviar de DO Empordà - Costa Brava a DO Empordà?**

Es va fer una enquesta a tots els cellers i es va decidir treure el Costa Brava perquè aquest territori ocupa fins a Blanes i no es representatiu de l'alt Empordà que és on hi ha realment la producció. També s'ha de tenir en compte que el concepte de Costa Brava era un reclam de màrqueting cap a l'exterior. També s'hi ha adherit municipis del Baix Empordà i per això és diu Empordà.

### **5.Com està la situació econòmica del sector?**

Hi hagut una variació molt important. Abans no hi havia gaires cooperatives, fins l'any 50 que se'n van crear forces. En aquella època hi havia 5000 ha de vinya. Cap als anys 70 el 98% de la producció estava en mans de cooperatives. Després va venir un canvi doncs la cooperativa pagada sense tenir en compte la qualitat. Llavors els cellers van canviar la mentalitat i buscaven la qualitat. Cap a l'any 85/86 hi va haver el Pla de reestructuració de la vinya que ho va portar el Consell Regulador i es va encarregar de fer d'intermediaris entre el Departament d'agricultura i els agricultors. El que volia reconstituir la vinya per millora de la qualitat se li donava una subvenció. Llavors empreses van començar a arrencar la carinyana per substituir-les per les varietats de merlot, cabernet savignon ... després els cellers petits van créixer i es van anar desvinculant de les cooperatives. I actualment les cooperatives han quedat molt reduïdes i concentrades, només n'han quedat 4 de 13 que n'hi havia.

A part de l'increment de la qualitat hi ha hagut una millora de la tècnica.

### **6.La superfície de conreu de vinya ha augmentat o disminuït?**

La superfície treballada ha disminuït actualment n'hi ha unes 2000 ha. Amb el Pla de reestructuració va tenir un pla d'arrencada amb subvenció. La gent gran que estava a punt de jubilar-se i deixar la vinya, va aprofitar la subvenció i va mantenir la vinya. I llavors la gent jove els ha reemplaçat.

### **7. Els cellers continuen sent de la gent de la terra o han vingut empreses de fora?**

La majoria són d'aquí però també han vingut empreses de fora. Com per exemple a Sant Climent Sescebes han vingut una gent francesa que han fet una vinya molt maca.

### **8. Com veuen el futur?**

Actualment hi ha una situació difícil, el sector està en crisi, abans es consumia uns 70 l/hab a l'any i ara estem a 23. A la resta d'Europa també ha disminuït menys a països com Anglaterra o Alemanya que va augmentant, però tenia un consum molt i molt baix.

També hi ha molta competència del segon món; Austràlia, Sud-àfrica .... competeixen amb preus molt baixos.

El mercat està molt competitiu i difícil.

El futur és l'exportació. El que tingui una marca de qualitat aguantarà.

S'haurà de potenciar el màrqueting i fer que la marca DO Empordà es conegui per tot arreu, com per exemple La Rioja.

La part comercial i de màrqueting és el motor d'una empresa. Pots tenir un vi molt bo però si no saps promocionar-lo i vendre no es pot tirar endavant.

#### **9. Què ha contribuït a la davallada del consum de vi?**

Abans hi havia molt de consum de vi a granel. La gent anava a comprar el vi a moltes botigues que tenien la seva bota i hi anaves amb la garrafa i l'omplies de vi. El canvi d'hàbit del consum de begudes és important. Abans a taula hi havia aigua, vi i sífó ... però ara hi ha gran varietat de begudes de totes classes que han substituït les tradicionals.

També s'ha de tenir en compte que el vi s'ha associat al alcoholisme. La taxa 0 de les carreteres ha fet que el consum de vi a la restauració disminuís moltíssim i això també ha contribuït a la davallada del consum.

Si el mercat d'aquí no assumeix tota la producció de vi no hi ha més remei que exportar-lo a fora.

#### **10. Hi ha por de perdre la DO Empordà per englobar totes en DO regionals a la DO Catalunya?**

Qui va a DO Catalunya són gran empreses i els productes no tant selectes van a DO Catalunya i els productes de més alt nivell es guarden per les DO regionals, com per exemple la DO Empordà.

## **Entrevista IADEN**

La Institució Alt Empordanesa per a l'estudi i Defensa de la Natura (IAEDEN), fundada el 1980, és la segona entitat ecologista més antiga de Catalunya, i ha constituït sempre el nucli on s'ha organitzat el conservacionisme i ecologisme empordanès. Fruit de les seves campanyes s'ha assolit la protecció legal dels Aiguamolls, l'Albera i el Cap de Creus. L'estiu del 2002 la IAEDEN impulsa la Plataforma Salvem l'Empordà per tal que més gent, no estrictament ecologista, ajudi a defensar el territori. Des de llavors totes les energies pel tema reivindicatiu la IAEDEN les canalitza des de Salvem l'Empordà.

Des de la IAEDEN es potencien també, activitats naturalistes per conèixer el patrimoni natural (cursos, xerrades, sortides...), l'educació ambiental i el treball amb els infants i joves, a través del grup d'esplai (el GENI).

Actualment, i per tal de sumar esforços, la IAEDEN en l'àmbit nacional està integrada en la Federació d'ecologistes de Catalunya.

La IAEDEN és una entitat sense ànim de lucre ni vinculació partidista, i el seu finançament prové principalment de les quotes dels seus socis (cap a 500). Tot plegat implica molta feina, sempre recolzada en el voluntariat.

**Lloc de l'entrevista :** Seu social de IADEN (Figueres)

**Dia i lloc:** 23 de maig de 2008 a les 9:30

**Assistents:** Montse Pasqual (IADEN)

Marta Ball-Ilosera (IADEN)

Xavier Suñer (ATC-SIG)

Marta Contreras (ATC-SIG)

**Objectiu:** L'objectiu de l'entrevista és comentar les actuacions que estan realitzant dins la comarca de l'Alt Empordà i que afecten directa o indirectament als municipis de l'àrea d'elaboració de l'Agenda 21. Tanmateix tenir un punt de vista diferent de les diferents problemàtiques que pateix la zona com també de les potencialitats que pugui tenir.

## **Entrevista:**

### **1. Àmbits de treball en la zona d'estudi de l'Agenda 21?**

a. Zona de la Garriga; Llers, Vilanant i Avinyonet de Puigventós que s'hi ha fet un pla de gestió des de la Fundació de territori i Paisatge. Zona molt bona per obrir-hi pedreres. Actualment n'hi ha una. Hi ha una llei que regula les extractives a la zona. Tota la zona està plena de cabanes de pastor i hi ha una plataforma que es diu Salvem la Garriga que ha elaborat un catàleg. Han fet una fitxa per a cada cabana amb localització GPS, característiques, foto ... N'han trobat cap a 100. És un potencial i malauradament estan abandonades. S'ha aprovat el pas d'un gasoducte que va des de Martorell a Avinyonet de Puigventós. Aquest gasoducte ha de connectar Espanya i França. Aquest projecte diu que passarà pel mig de la Garriga. Des de l'ajuntament s'han fet al·legacions.

b. Terrades; Hi ha un projecte d'urbanització, la urbanització de Santa Magdalena. Urbanització aïllada que queda sota el pantà de Boadella, una zona totalment verge. El Pla Director hi posa un triangle que vol dir que s'ha de reduir o desclassificar, però l'ajuntament té ganes de tirar-la endavant. La zona és un cul de sac, només hi arriba una carretera en una zona totalment forestal. Promotora Holandesa d'urbanització privada. Hi ha un recurs d'alçada a la Generalitat i és la única possibilitat de que això s'aturi ja que el POUM ja contempla

aquesta urbanització i s'hauria de modificar i l'ajuntament no ho vol fer perquè la tramitació de les obres ja està molt avançada.

c. Cistella; Hi havia hagut una incentiva de Camp de Golf i es va desestimar des de l'Ajuntament. Volien ampliar el Golf Torre Girona cap a aquesta zona.

d. Biure; hi ha molt projectes de camps eòlics i un està aprovat definitivament. La ubicació dels camps eòlics és preocupant ja que s'estan ocupant totes les carenes de les muntanyes de l'Alt Empordà. Potser s'hauria de mirar de posar a la plana. S'han fet recursos per impedir-ho però hi ha un buit legal. Els camps solars els posen en camp agrícoles i els eòlics a les carenes. Des de la Generalitat hi ha un inici de llei però arriba en un moment en que les tramitacions molt avançades. Quan el promotor estranger va a l'ajuntament i els diu que els farà el poliesportiu, l'enllumenat i la festa major ... i comencen a posar-ho en camps i llocs estratègics. Però hi ha ajuntaments que ho han desestimat directament.

Els camps eòlics comprometen el desenvolupament. Hi ha moltes cases rurals que organitzen sortides a cavall, excursions ... és compatible tot això? Es veure quin plantejament de futur es vol.

A la comarca hi ha 30 parcs eòlics previstos i això implicaria cobrir totes les carenes. No hi ha ningú que digui com s'ha de fer i gestionar.

Per altre banda cal la construcció de la MAT. La xarxa actual no està preparada per evacuar tota l'energia que creïn els parcs eòlics. Sobretot tenint en compte que aquesta energia és molt fluctuant. Per això tots els projectes estan previstos al voltant o a prop d'aquesta línia de molt alta tensió. També estan a l'espera de la línia d'alta tensió del TGV.

Actualment, però no hi ha cap camp eòlic en funcionament. Perquè no tenen cap línia per traslladar l'energia.

e. Cabanes; hi ha una zona d'horta molt interessant, amb camps, barreres de xiprers. Una zona a destacar. Hi hagut diversos projectes d'arranjament de les carreteres secundàries. Aquestes carreteres tenen sentit perquè seguien antics camins, no segueixen el parcel·lari agrícola. Llavors volen eliminar revolts i convertir-les en vies ràpides, quan haurien de ser carreteres paisatgístiques. Al fer això queden zones buides al voltant, tallen camps ... s'han d'arreglar però mantenir el traçat no han de ser vies ràpides.

A la zona d'hortes a part de les carreteres no hi ha cap mena de pla de protecció. Aquesta zona es diu que es el rebost de Figueres, i quan es van plantejar fer una variant pel mig la gent es va mobilitzar per protegir-les. És una zona que funciona sola. Hi ha agricultors joves que produeixen més. Quan més a prop del poble són horts més petits i quan més s'allunya són més grans. Moltes coses es venen a Figueres però la gran majoria les venen a Perpinyà que els hi paguen a més bon preu.

El camí natural del riu Muga va ser un projecte promocionat per el Consell Comarcal. Al llarg de la Muga, durant 2 km. aprofitant antics camins, però no és així. El projecte encara no s'ha aprovat definitivament però ja han començat les obres. S'hi ha lluitat molt perquè dubten que s'hagi de tirar endavant. L'amplada del camí s'està fent de 6 metres i fins i tot en algun tram arriba als 8 (Peralada). Al final Medi Ambient els hi va dir que com a molt havia de fer 4 o 5 m. Tot i així continua sent excessiu per un camí natural. Hauria de ser d'1 m. és més que suficient.

A Cabanes també hi ha una zona industrial que va a connectar a la N-II que està en sòl urbanitzable. Llavors amb la renovació del POUM ho volen convertir en sòl industrial. Hi ha nau varies de fa molt anys i es plantegen d'agrupar-les i fer tota la zona industrial.

El Pla director urbanístic del Sistema urbà de Figueres preveu que totes les entrades de Figueres siguin zones industrials. Per tant preveu zones industrials a Pont de Molins i Llers. Són àrees industrials dedicades a logística.

f. Figueres: Volen treure l'estació de tren del centre de Figueres. La fase 1 que és fer una desviació al sud de Figueres i connectar-la amb el TGV per després tornar-la a desviar i envoltar Figueres per el nord. Davant d'aquesta proposta el ministeri de Fomento va dir que si ... que ell pagava la fase sud i Figueres la fase nord. Després es va veure que s'havia fer una concessió amb una empresa perquè fes el túnel del Portús, a canvi de cobrar un peatge. Es

va acordar que si al 2009 no començaven a passar trens el ministeri hauria d'indemnitzar aquesta empresa amb una barbaritat de diners. Al ministeri l'hi ha interessat fer la fase sud perquè així els trens de mercaderies podrà passar per el túnel i per això han anat tant ràpid a fer les expropiacions i començar a construir.

La fase nord està parada perquè és un tram molt complicat ja que ha de passar per sota el castell de Figueres. Però a part hauria de passar per el sud de Cabanes on hi ha uns pendents molt importants i molt difícil de treballar. El nou govern de Figueres està reorganitzant tot això perquè potser no es convenient treure l'estació del tren del centre de la ciutat. Ara mateix no es sap com es tirarà endavant.

Es preveu el desdoblament de la carretera N-260a que ve de Besalú ja que es preveu que quan s'obri el túnel de Barcons hi passaran molt camions. Aquesta carretera va a parar a la plaça del Sol de Figueres on s'ajunta amb la N-II. Aquesta també està prevista desdoblar-la però no es pot fer per el mig de la ciutat. Per tant es preveu traslladar-la i desdoblar-la al costat de la línia TGV. I serà una variant oest. La N-260 es preveu que enganxi amb el desdoblament de la futura A-2 dins el terme de Vilafant.

g. Estanys naturals temporals de St. Climent que estan recollits al catàleg de zones humides. Però els espais naturals que no estan amenaçades no es protegeixen.

h. El risc d'incendis és molt alt a tota la comarca. La urbanització de Santa Magdalena, si es fes, seria molt perillós, ja que només hi ha una carretera d'accés i queda tot molt enclotat. El rescat i l'accés per els bombers seria molt difícil.

En cas d'incendis, si hi ha aerogeneradors, les avionetes (hidroavions) no poden passar. Els avions baixen moltíssim, arran de terra, perquè l'aigua caigui el més a prop de terra possible. Però amb els molins de vent no tindrien lloc per enlairar-se.

i. Capmany: circuit de motocròs. Un senyor fa en un circuit en un terreny rural. Presenta documentació i ara presenta la legalització del circuit i la seva ampliació. Urbanisme li denega l'ampliació però no el circuit existent. Exerceix una activitat i no la té donada d'alta ni legalitzada.

j. Les granges. Cada cop que s'ha anat declarant zones vulnerables de les granges aquestes s'han anat traslladant més cap al nord. Ara el límit està a Figueres, per tant totes es situen a l'Alt Empordà. Apareixen projectes de 5000 porcs. A Llers, ara es parla d'una granja de 10.000 porcs. El tema de les aigües han anat pujant de nitrats. És preocupant sobretot la zona de Peralada. Mollet va estar un temps sense poder agafar aigua de pous perquè estava contaminant. Llavors tothom es va enganxant al pantà de Boadella i aquest, inicialment, es va crear per a l'agricultura i aquesta ara no la pot fer servir. També es veu com hi van cubes que avoquen directament la porqueria als recs o rius i l'aigua que queda bruta de palla i plena de nitrats.

## **Entrevista a la cap de l'àrea de dinamització econòmica i ocupacional del Consell Comarcal de l'Alt Empordà**

El Consell Comarcal de l'Alt Empordà treballa per la cohesió social dels 68 municipis que formen part de la comarca, per aconseguir-ho ofereix varis serveis als municipi i a les persones que hi viuen.

El principal treball del Consell Comarcal és la gestió territorial de tots els municipis que hi formen part. Com a tal, és una entitat administrativa que ofereix un gran ventall de serveis a les persones d'aquest territori. Aquests serveis es classifiquen per temes i es dona informació, assessorament i altres serveis relacionats en el tema a tractar. El Consell Comarcal també classifica els seus serveis per les necessitats socials de cada tipus de població en concret (infància, adolescents, joves, serveis de les dones, serveis a la gent gran, població en general i escolars).

L'entrevista està enfocada a la promoció econòmica que disposa la comarca i encaminar-la cap a un enfocament de perspectiva de futur. Per aquest motiu s'ha entrevistat a la cap d'àrea de dinamització econòmica i ocupacional del Consell Comarcal de l'Alt Empordà, la senyora Carme Capallera. Aquesta àrea del Consell Comarcal, treballa per dinamitzar l'estructura econòmica de l'Alt Empordà i consolidar el teixit econòmic per tal de posar les seves bases per assegurar-lo en un futur.

Els serveis que ofereix l'àrea de dinamització econòmica i d'ocupació corresponen a promoure, dissenyar, gestionar i realitzar un seguiment de projectes amb la finalitat d'incentivar la promoció econòmica i garantir l'ocupació a l'Alt Empordà.

**Lloc de l'entrevista:** Consell Comarcal de l'Alt Empordà

**Dia i hora:** 26 de Maig de 2008 a les 10:30

**Assistents:** *Carme Capalleres Arnau* (Consell Comarcal de l'Alt Empordà, àrea de dinamització econòmica i d'ocupació)

*Rosa Geli* (Consell Comarcal de l'Alt Empordà, Departament d'Agricultura, Ramaderia i Pesca)

*Olga Sabater Armengou* (Consell Comarcal de l'Alt Empordà)

*Francesc Alemany* (ATC-SIG)

*Vanesa Masferrer* (ATC-SIG)

**Objectiu:** l'objectiu de l'entrevista és analitzar el teixit econòmic actual que disposa l'Alt Empordà i la implicació del Consell Comarcal dins aquesta temàtica. Per aconseguir-ho s'han realitzat qüestions d'àmbit general sobre temes econòmics i s'ha enfocat l'entrevista cap al desenvolupament socioeconòmic de la comarca, incidint concretament amb els municipis que formen l'àrea d'estudi de l'Agenda21.

## **Entrevista:**

### Visió actual:

**1.La situació econòmica actual de l'Alt Empordà permet superar la competència econòmica d'altres comarques? Quin és el sector econòmic més rellevant de l'Alt Empordà que suposi un pes important per econòmic i social per a la comarca? Quin és el segon sector econòmic que destaca? I existeix un tercer?**

La indústria forta que existia anteriorment era la metall-mecànica, aquesta ha anat en detriment als darrers anys, i actualment la indústria amb una base més enfortida correspon a d'agroalimentària, destinada sobretot a la producció de vi i d'oli.

El següent sector econòmic que destaca per generar un tramut econòmic i social, és el turisme. El turisme més destacat és aquell present a la costa, el turisme de Sol i platja. Però el turisme d'interior, el qual trobem als municipis que formen part de l'àrea d'estudi de l'Agenda21, és el turisme rural. Actualment s'està elaborant un projecte d'obrir camins per fomentar el senderisme i aconseguir potenciar l'obertura de nous establiments relacionats en aquest tipus de turisme (passarà informació l'Olga Sabater).

**2.Quin és el paper de la dependència exterior de les activitats econòmiques que es desenvolupen a l'Alt Empordà?**

La producció d'oli d'oliva i de vi es comercialitza arreu de Catalunya, però també hi ha una part important de les vendes que són destinades al comerç exterior. Molts comerciants francesos compren l'oli i el vi en els mateixos trulls de l'Alt Empordà. Aquest sector, sobretot la producció de vi de la comarca es veu repercutit per la competència del vi procedent dels països del nord d'Àfrica, que es caracteritzen per ser vins de varats, però de baixa qualitat que no tenen res a veure amb el típic vi característic de la comarca.

**3.Com caracteritzaries l'economia de l'àrea urbana de Figueres? I l'economia de la ciutat de Figueres? Com es veuen afectades les diferents activitats econòmiques dels municipis de l'Agenda21 per la capital de la comarca, Figueres en pertànyer a la seva àrea urbana?**

Generalment, l'economia dels municipis de l'àrea urbana que pertanyen a l'Agenda21 sempre es relaciona amb Figueres com a centre detractor i complementen molta de la seva oferta deficitària amb la que disposa la capital comarcal.

**4.Quina és la relació a nivell de dinamització econòmica i social entre el Consell Comarcal i els municipis de l'Agenda21?**

El Consell Comarcal intenta treballar amb tots els municipis que formen part l'Alt Empordà, el problema és que el nombre exerciu de municipis, 68 en total, fa impossible crear una estreta vinculació per igual per a tots els municipis. Des del Consell Comarcal es reconeix que és impossible conèixer a tots els municipis i aquells que no sol·liciten dels seus serveis, no s'hi treballa, per això s'acaba treballant amb els municipis més grans que són els que necessiten més el suport de l'administració del Consell Comarcal.

Reconeix, la cap d'àrea de dinamització econòmica i ocupacional, que la intervenció del Consell Comarcal als municipis de l'Agenda21 és nul·la pel què fa a la dinàmica econòmica.

## **SECTOR PRIMARI**

**1.Quines tipologies d'explotacions agrícoles existents dominen? (explotació familiars agrícoles, d'empresaris, de grans extensions o petites extensions, horts...).** (Informació cedida de Carme Capalleres)

La comarca de l'Alt Empordà té 4.625 explotacions agràries censades dins les 38.631 hectàrees de la superfície agrícola utilitzada (SAU). No ens sap especificar el tipus d'explotacions agrícoles que dominen a la comarca.

**2.Quin tipus de producció agrícola és la que domina a les explotacions existents? (herbacis: cereals, lleguminoses, hortalisses, vivers, conreus industrials; o llenyosos: arbres fruiters, vinya i olivera). Creu que han canviat de tipologia les explotacions agrícoles en els darrers anys?** (Falta informació de part de Rosa Geli)

És important la presència dels conreu herbacis, per ocupar gran part de la superfície agrària de la comarca, sobretot pels conreus de secà, com els fruiters, l'olivera i la vinya, que encara que tenen una presència menor en nombre, destaca per la importància del sector del vi, de l'olivera i la fruita a la comarca.

**3.Les cooperatives existents de la comarca de quin tipus són? (vinícoles, d'oli, altres com de crèdit agrícola, lleteres, etc). Quins beneficis i serveis aporten als agricultors o ramaders?** (passarà informació la Carme Capallera)

**4.Existeixen terres comunals o públiques que siguin utilitzades per la producció agrícola o per la ramaderia? Si és així, quina activitat s'hi porta a terme?** (falta informació de Rosa Geli)

**5.Quins productes finals procedents de l'agricultura i de la ramaderia disposen d'alguna etiqueta de qualitat (Denominació d'Origen)? Es treballa d'alguna manera per aconseguir que més productes primaris obtinguin una etiqueta de qualitat, tenint en compte que suposaria fer el producte més competitiu en el mercat?** (falta informació de Rosa Geli)

**6.Es pensa en recuperar d'alguna manera, l'activitat del sector primari del qual s'ha reduït considerablement en el pas dels anys, o enfortir les explotacions existents per tal que es freni la tendència al decreixement d'aquest sector?** (falta informació de Rosa Geli)

**7.La fusta que s'extreu de les explotacions forestals a quin tipus d'indústria es destina? Aquesta indústria es localitza a la mateixa comarca o a l'exterior?** (falta informació de Rosa Geli)

## **SECTOR SECUNDARI**

**1.Quines indústries destaquen per ser un potencial econòmic per la comarca? (noms de les empreses industrials i/o tipus de producció). Per a quin motiu ho són? Quin tipus d'empresa industrial domina a la comarca?**

Les indústries que destaquen per ser un eix econòmic, i alhora social, són les dedicades a l'agroalimentació, una de les indústries grans d'aquest tipus que d'estaca és "Miquel alimentació Grup" situada a Vilamalla. Cal tenir present que la comarca té una base industrial

metall- mecànica, i avui en dia, ha sorgit una indústria agroalimentària en detriment de la metall- mecànica més tradicional, però aquesta encara manté la seva presència.

**2. Quins són els millors sectors d'inversió industrial i tecnològica que actualment existeix amb una indústria tradicional que pugui, a través d'una inversió, generar un nou marc econòmic? I perquè?**

La Carme Capallera, cap de l'àrea de dinamització econòmica i d'ocupació, creu que un dels millors sectors d'inversió industrial i de tecnologia és en la indústria més tradicional de la comarca, la metall- mecànica. Perquè aquesta avui en dia es troba estancada i va quedant en retrocés per la falta d'inversió en la producció, fet que no la fa competitiva.

**3. Creu que la indústria de l'Alt Empordà dóna suficients llocs de treball a la població de la comarca, tenint en compte que només genera el 10% de l'ocupació (Dades del març del 2007, Departament d'Agricultura, Alimentació i Acció Rural)?**

Carme Capallera creu que la indústria actual de la comarca és capaç d'absorbir la població activa de la mateixa comarca, creu que la relació dels llocs de treball que pot generar la indústria són equilibrats amb la demanda d'ocupació per la població activa de la mateixa comarca. Però la Carme pensa que els empresaris del sector secundari s'haurien de posar les piles per aconseguir-ho.

**4. Hi ha alguna empresa industrial que algun dels seus establiments comporti molèstia o mal estar als habitants que viuen a prop d'aquesta? Per exemple, contaminació atmosfèrica, sorolls, que els seus mitjans de transport col·lapsin les infraestructures terrestres i comporti trànsit a les entrades o trams interiors dels municipis, etc.**

A Llers està previst la construcció d'una presó, l'Ajuntament de Llers i la seva població s'hi oposa. També a Avinyonet de Puigventós es volen recuperar aquells terrenys de les canteres ja explotades i en desús.

**5. Algunes indústries comporten problemes medi ambientals en relació a la seva ubicació? Per exemple, malmetre la fauna i la flora de la zona, contaminació atmosfèrica, contaminació d'aigües... Algunes d'aquestes estan registrades al CAPCA (Classificació d'Activitats Potencialment Contaminants)? Quin és el paper i l'actuació dels Ajuntaments i del Consell Comarcal davant les indústries altament contaminants?**

Creu que no existeixen aquest tipus d'indústries altament contaminants, i si existeixen activitats econòmiques d'aquest tipus, com l'abocador comarcal, ja estan regulats.

**6. Existeix alguna indústria que les seves produccions tracti amb matèries altament perilloses? Si és així, disposen de pla d'emergència? De què tracta aquest pla d'emergència?**

Creu que no existeix cap indústria que treballi en matèries altament perilloses.

**7. Amb els nous temps, que amb la frenada de la construcció dels nous habitatges ha provocat l'augment de la població aturada procedent del sector de la construcció, fet que s'ha generat per a tot Catalunya, s'ha vist afectat d'alguna manera en el teixit econòmic de la comarca? Per exemple si s'ha compensat en altres sectors econòmics, com podria ser els serveis destinats al turisme?**

El 25% de la població de Figueres treballa a la construcció, aquesta població generalment és immigrant. L'increment de la taxa d'atur en aquest sector no es reparteix en els altres sectors econòmics, sinó que aquest afer és una competència estatal.

## **8. Quin impacte comportaria a la comarca una estació del TGV destinat a les mercaderies?**

Es preveu que se situï una l'estació del TGV de mercaderies a Vilamalla. Comportaria la instal·lació d'un polígon logístic important i hi arribaria les mercaderies de fora de la comarca, per això es crearia un teixit econòmic destacable.

## **SECTOR TERCIARI**

### **1. Quina importància social i econòmica representa per la població de l'Alt Empordà els establiments comercials dels municipis en qüestió?**

En els municipis de l'Agenda21, en general, existeixen molt pocs comerços al detall. Molts dels ajuntaments d'aquest municipis potencia l'obertura de nous comerços per evitar que la gent gran també se'n vagin a viure a Figueres, perquè la ciutat ofereix més serveis.

### **2. Per la possible oferta incompleta dels comerços existents en els pobles de l'àrea urbana de Figueres, és possible que la seva població es desplaci fins a Figueres per completar les seves compres? A més de Figueres, quin altre lloc és centre atractiu per aquest motiu? (tant si és de la comarca com no).**

La gent de l'àrea urbana completa les seves compres anant, sobretot a Figueres, aquests fan ús del vehicle particular pel fet que el transport públic té molt mala comunicació. El Consell Comarcal proposa millorar el transport públic.

### **3. Quin paper tenen les empreses de serveis en l'economia de la comarca tenint en compte que genera el 76% dels llocs de treball existents a l'Alt Empordà?**

Els serveis suposen la majoria dels establiments d'empreses que es troben a Figueres, en canvi a l'àrea urbana n'hi ha pocs de serveis. La població dels municipis de l'Agenda21 disposen de pocs serveis i per aquest motiu es desplacen fins a Figueres, a Girona i a les comarques veïnes per abastar aquests serveis quasi inexistent en el seu municipi.

### **4. Quin tipus de turisme ofereix l'Alt Empordà? (Turisme cultural, turisme rural, turisme de natura, d'espais naturals, turisme esportiu...). L'oferta turística dels pobles de l'àrea urbana de Figueres pateixen l'estacionalitat?**

Actualment la comarca ofereix a la costa el turisme tradicional de sol i platja, mentre que per al interior existeix el turisme rural.

Avui en dia s'està portant a terme un projecte de senders que connecta a la comarca amb la Garrotxa i el Ripollès. Aquest projecte actualment està en el procés d'obrir camins. Aquest projecte té com a principal objectiu és diversificar l'oferta turística de la comarca i ser un potencial per obrir nous establiments relacionats amb aquest tipus de turisme.

## **Visió de futur**

### **1. Cap a on es vol encaminar la comarca social i econòmicament? Quina tendència del teixit econòmic es vol aconseguir en un futur? En quins sectors econòmics es vol invertir? I perquè?**

El màxim problema és que per aconseguir un futur cal treballar en conjunt en les administracions, i no s'aconsegueix una aportació política entre el Consell Comarcal, que és qui té eines pel desenvolupament, amb els ajuntaments dels municipis de la comarca.

Segons el Pla d'Acció Local de Promoció Econòmica i Ocupació de l'Alt Empordà, que ens ha facilitat la cap de l'àrea de dinamització econòmica i d'ocupació, preveu que l'escenari de futur de la comarca en vers a l'economia i a la societat, preveu enfortir les idees de territori, cohesió i d'activitat econòmica. En el avantprojecte del Pla Director Territorial de l'Empordà també s'han marcat les tendències de futur per a la comarca, el qual preveu un major control del creixement poblacional, sobretot a Figueres, i un major desenvolupament de les infraestructures. Però el Pla Director no contempla la potenciació dels nuclis intermitjos ni una major cohesió social i territorial.

Pel què fa a la tendència poblacional, es preveu que seguiria la tendència actual, continuaria creixent la població al centre i al litoral de la comarca i continuaria la regressió demogràfica a l'interior.

Però pel què fa a l'economia, el sector primari continuaria decreixent, en canvi el sector de la construcció i el terciari seguiran augmentant. Molts d'aquests serveis són comerços com l'hostaleria que continuarà estant marcada per l'estacionalitat.

## **2. Es pensa en desenvolupar sosteniblement la comarca en vers a les seves activitats econòmiques? Amb quines mesures per aplicar-ho (si és el cas)?**

Si que es té en compte la idea de sostenibilitat, el problema està en què no tenen aquesta idea els responsables del territori, aquests són els alcaldes.

## **3. Hi ha algun intent per recuperar aquelles activitats econòmiques que actualment estan en retrocés o que ja han desaparegut en els municipis de l'àrea urbana de Figueres? (pagesia, agricultura i ramaderia, alguns artesans...)**

Per recuperar les zones rurals i l'economia que s'hi desenvolupa, hi ha en marxa un Pla de Desenvolupament Rural de la comarca de l'Alt Empordà. Però aquesta eina sembla deficient per recuperar les activitats econòmiques dels municipis rurals de l'àrea urbana de Figueres.

Actualment s'està elaborant les estratègies del territori rural de l'Alt Empordà per presentar-les a la nova convocatòria del programa LEADER pel període 2008- 2013, i es treballa de baix a d'alt per definir les noves estratègies, és a dir, que han de ser els propis agents del territori que han de plantejar les noves línies estratègiques. Per potenciar la participació dels agents del territori en les decisions es convoquen jornades de treball al Consell Comarcal, com la jornada realitzada el 27 de juny, "Jornada de treball per a definir la nova estratègia del territori rural de l'Alt Empordà pel període 2008- 2013" moderada per Grup Integral i pel Consell Comarcal de l'Alt Empordà.

## **ANNEX 6. MATERIAL DE LES TAULES DE DEBAT PRE-DIAGNOSI**

**6.1. Invitació per a la ciutadania**

**6.2. Cartell de convocatòria**

**6.3. Presentació (diapositives Power Point)**

**6.4. Document de resum de pre-diagnosi**

**6.5. Acta de la sessió**

**6.6. Fotografies**

# CONEIXES L'ESTAT DE BIURE? DEBATEM-NE LA SEVA SITUACIÓ I MILLORA

**Dilluns 22 de desembre  
20h al CENTRE CÍVIC  
de l'Ajuntament De Biure**

*Hi haurà ressopó pels participants !!!*



Benvolguts/des,

Com ja sabeu, l'ajuntament de Biure va iniciar fa gairebé un any l'elaboració de l'Agenda 21 amb el suport de la Diputació de Girona. L'objectiu és elaborar un document on es defineixin un conjunt d'actuacions que han de permetre a Biure un desenvolupament social i econòmic més respectuós amb l'entorn i alhora aconseguir una major qualitat de vida dels biurencs i biurenques.

Fins el moment s'ha realitzat l'anàlisi de l'estat actual del municipi, a partir de la recopilació de dades procedents de diverses fonts (administracions locals, provincials, etc.) i de les obtingudes dels processos de participació (entrevistes a experts, qüestionaris a les famílies, a les entitats, etc.). A partir d'aquesta anàlisi s'està elaborant la Diagnosi per tal de determinar la situació ambiental, econòmica i social del municipi i recollir els principals punts forts i punts febles. Finalment, aquest document permetrà definir el conjunt d'actuacions a dur a terme a Biure per tal d'aconseguir un desenvolupament sostenible.

Per completar, però, la proposta definitiva de Diagnosi cal iniciar unes sessions de debat, perquè els agents socioeconòmics i els ciutadans i ciutadanes a nivell individual puguin debatre i arribar a acords sobre les problemàtiques i els avantatges de Biure.

És per aquest motiu que us convido a participar a la sessió de debat que tindrà lloc el proper dilluns 22 de desembre a les 20h al Centre Cívic de l'Ajuntament de Biure.

Esperant la vostra participació que ha de servir per anar avançant en la millora del nostre municipi.

Cordialment,

Joan Juan i Coll  
Alcalde de Biure



Ajuntament de Biure



Diputació de Girona

# **CONEIXES L'ESTAT DE BIURE? DEBATEM-NE LA SEVA SITUACIÓ I MILLORA**



**Dilluns 22 de desembre  
20h al CENTRE CÍVIC  
de l'Ajuntament de Biure**

# Presentació de la PRE-DIAGNOSI de BIURE

Fòrum de participació



Diputació de Girona

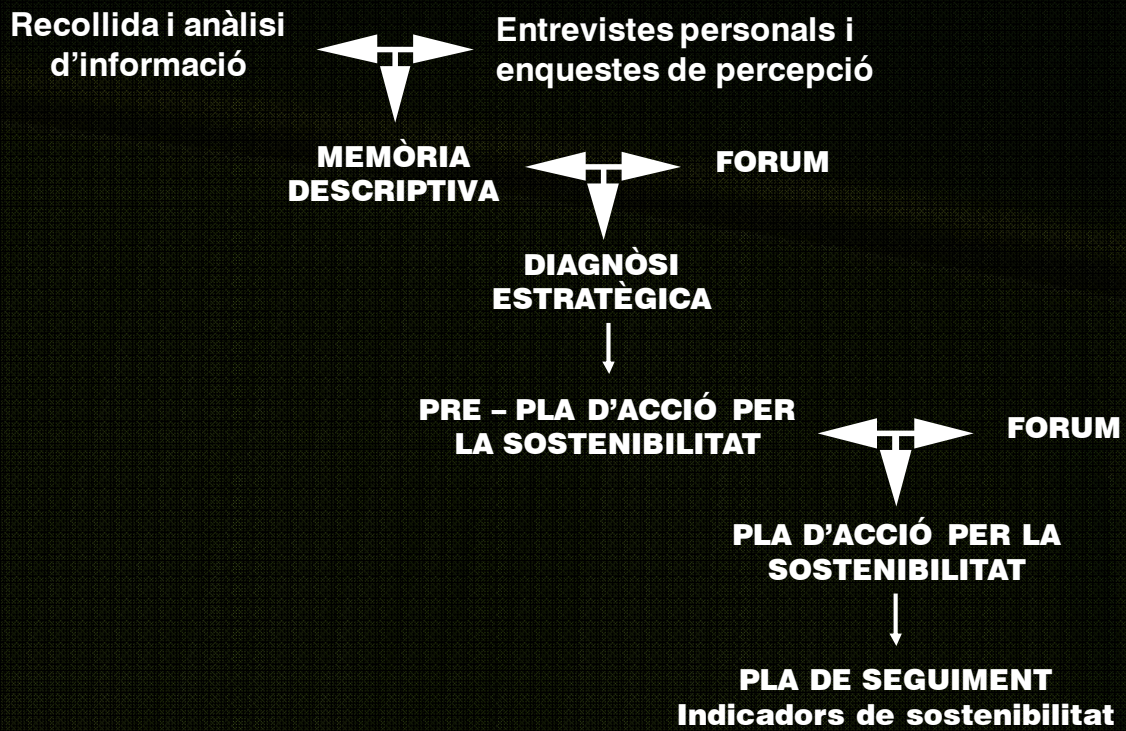


Ajuntament de Biure

## Objectiu

Presentar a la població els resultats obtinguts fins el moment en el procés d'elaboració de l'Agenda 21 i debatre'ls per tal d'obtenir el vist-i-plau dels biurencs i biurenques.

## De quines fases consta el procés?



**QUIN ÉS L'ESTAT DE BIURE?**

## **TERRITORI**

- \* En el darrers 10 anys en el municipi de Biure ha augmentat la superfície de conreus herbacis i de fruiters. I ha reduït la massa forestal i els conreus de vinya.
- \* La topografia de l'entorn del nucli no permet un creixement gaire ampli i les normes subsidiàries (2001) persegueixen l'objectiu de millorar la compactació del nucli urbà de Biure.

## **BIODIVERSITAT I PAISATGE**

- \* Paisatge bàsicament forestal (74%).
- \* Presència de vegetació de ribera en gran part dels trams fluvials que travessen el municipi. Però aquesta és extremadament estreta.
- \* Activitat cinegètica activa però contaminant amb el medi natural.

## RISCOS AMBIENTALS

\* El risc d'incendi és el més present a Biure, degut a l'extensa superfície forestal i a les espècies que el conformen que són altament inflamables.

\* Existeixen tres punts crítics per risc d'inundació. Dos d'ells associats al Llobregat i un al Ricardell, aquest darrer en el pas pel nucli urbà.

## MOBILITAT



\* Bona accessibilitat al municipi.

\* Poca oferta de transport públic.

\* Problemàtiques en la viabilitat pels carrers, estrets i amb pendent, entre cotxes i vianants.

## **AIGUA**

- \* El municipi és autosuficient pel que fa a l'abastament d'aigua.
- \* Canonades de dimensions reduïdes que dificulten l'abastament d'aigua a la població i als hidrants.
- \* Pèrdues d'aigua destacables fruit d'una xarxa en mal estat.
- \* Absència d'una xarxa separada d'aigües pluvials i residuals.
- \* Abocaments de les aigües residuals directament al domini públic hidràulic.

## **CONTAMINACIÓ ATMOSFÈRICA**

- \* No es detecten problemes específics importants de qualitat atmosfèrica.

## **SOROLL**

- \* Detectades poques fonts emissores de soroll.
- \* Sensació de satisfacció pel que fa a soroll.

## **RESIDUS**

- \* Paper destacat del Consell Comarcal en la gestió de residus i la recollida selectiva.
- \* Augment de producció de residus per persona i dia
- \* Augment de la recollida selectiva, essent la recollida del vidre la més eficient.
- \* Saturació dels contenidors de rebuig.

## **ENERGIA**

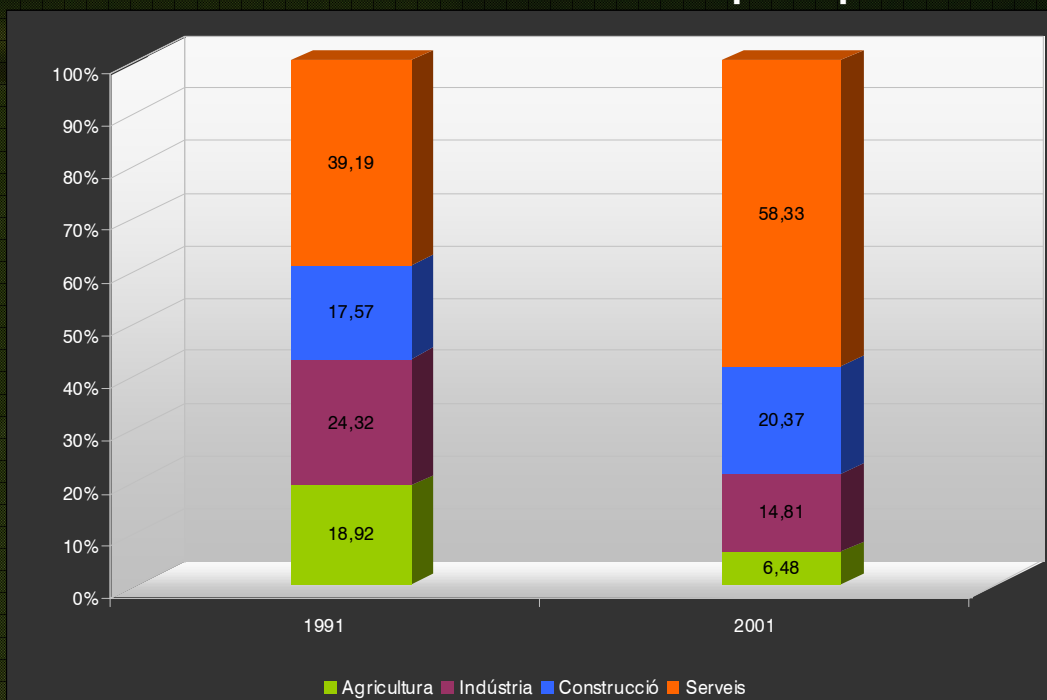
- \* Consum energètic en augment, sobretot en l'ús domèstic.
- \* Absència d'activitats destinades a la captació d'energies renovables

## **SOSTENIBILITAT ECONÒMICA**

- \* Tendència econòmica a la terciarització.
- \* Inexistència del sector industrial.
- \* Forta dependència econòmica exterior.
- \* L'envelliment de la població repercuteix en l'economia local, sobretot, en el sector primari.

## SOSTENIBILITAT ECONÒMICA

### Població ocupada per sectors



## SOSTENIBILITAT SOCIAL

Edats	BIURE			ALT EMPORDÀ			CATALUNYA		
	1981	1991	2001	1981	1991	2001	1981	1991	2001
0- 14 anys	19,3	11,3	12,4	23,4	18,2	14,8	25	17,8	13,8
15- 64 anys	59,0	54,4	64,4	62,6	65,8	66,9	64,1	67,9	68,8
>65 anys	21,6	34,3	23,2	14	16	18,3	11	14,3	17,4

Edats	BIURE		ALT EMPORDÀ		CATALUNYA	
	2006	2007	2006	2007	2006	2007
0- 14 anys	13,6	13,5	14,8	15	14,3	14,5
15- 64 anys	66,1	66,9	68,5	68,6	69,2	69,1
>65 anys	20,3	19,6	16,7	16,4	16,5	16,4

\* Població sotmesa a un procés d'envelliment, malgrat recuperar-se en la darrera dècada.

## SOSTENIBILITAT SOCIAL

- \* Existència d'equipaments bàsics importants (escola, dispensari, equipament esportiu, etc.)
- \* No existència d'habitatges de protecció social.
- \* Deficiències de cobertura de la recepció de telecomunicacions
- \* Existència d'un teixit associatiu important i actiu.

**Fem el Biure de demà.  
Comptem amb tu.**



Diputació de Girona



Ajuntament de Biure

## I. DIAGNOSI DE L'ENTORN FÍSIC

- Topografia

El nucli urbà de Biure es troba situat en una plana acotada per petits turons. Aquest fet implica que alguna zona del nucli urbà presenti pendents.

## II. DIAGNOSI DEL TERRITORI

- Ocupació del sòl

Observant l'evolució dels usos del sòl del municipi s'aprecia un canvi d'usos que implica una nova tendència econòmica i un canvi de paisatge. El sòl agrícola ha disminuït i s'ha diversificat i el sòl urbà ha augmentat.

- Planejament urbanístic

Les normes Subsidiàries, davant dels acotaments físics que impedeixen que el municipi pugui fer un gran creixement, treballen per tal de compactar el teixit urbà i mantenir l'ambient rural del municipi. La tradició econòmica del municipi, una economia basada en l'agricultura i la ramaderia li dóna un ambient de tradicionalitat i de ruralitat. Una imatge bonica d'un poble entre la muntanya i la plana.

- Patrimoni

La conservació del patrimoni de Biure és un dels objectius a aconseguir de les Normes Subsidiàries. Cal tenir en compte que aquesta memòria històrica dóna identitat al territori i forma part d'un conjunt d'un àmbit que es complementen els uns als altres: Salines – Bassegoda.

## III. DIAGNOSI DE BIODIVERSITAT I PAISATGE

- Espais connectors

El conjunt de boscos del municipi, així com el paisatge agro-forestal i els diferents rierols que hi ha repartits pel territori municipal, estan considerats ambients propicis per a la mobilitat de moltes espècies animals, permanent la connexió entre diferents regions i poblacions.

- Paisatge agrari

La disminució del nombre de parcel·les agràries en els últims anys ha provocat una pèrdua de marges entre els cultius, tanmateix la pèrdua d'hores ha estat una pèrdua de patrimoni ecològic i de diversitat paisatgística.

- Paisatge forestal

Al voltant del 74% de la superfície de Biure és paisatge forestal. És el paisatge identitari del municipi, amb alt valor paisatgístic i ecològic, i constitueix una gran xarxa connectora funcional. Tanmateix, el fet que no hi hagi cap finca forestal gestionada indica un marcat

abandonament dels boscos, i per tant una elevada densitat de biomassa i un elevat risc d'incendis forestals.

#### IV. DIAGNOSI DELS RISCOS AMBIENTALS

- Els incendis com a principal risc ambiental

Les característiques paisatgístiques de Biure converteix el risc d'incendis com el principal risc ambiental al municipi, fruit d'una important presència de bosc dens i de matollar molt inflamable.

- Risc d'inundació molt localitzat

Malgrat el risc d'inundació al municipi és baix, cal tenir un pla d'emergències municipal per fer front a aquest tipus de risc com a conseqüència de les experiències viscudes al municipi. Un dels punts conflictius és degut al pas del Ricardell a tocar del nucli urbà per la zona sud, coincidint amb la carretera GIV-5044 i amb unes planes al·luvials dedicades majoritàriament al conreu.

#### V. DIAGNOSI DE MOBILITAT

- Accessibilitat

L'accés al municipi i la seva indicació és dona d'una carretera de primer ordre (N-II).

- Desplaçaments obligats

La poca oferta laboral i educativa dins del municipi comporta un seguit de desplaçament obligats. Els desplaçaments es donen majoritàriament transport individual, doncs l'oferta de transport públic és molt limitada i poc factible a l'hora de combinar horaris laborals i d'estudi. Aquest fet implica un índex de motorització força elevat.

#### VI. DIAGNOSI DE L'AIGUA

- Problemàtiques

La totalitat del nucli urbà de Biure disposa d'un sistema unitari entre les aigües residuals i pluvials, de manera que aquestes són conduïdes i abocades directament al riu Ricardell a través d'un únic conducte.

- Xarxa de subministrament

Existeixen importants deficiències a la xarxa de subministrament d'aigua potable. Entre les principals hi ha el fet que les canonades, de reduïdes dimensions, no garanteixen el subministrament d'aigua potable a la població ni als hidrants. Una altra és la insuficiència dels elements de fontaneria que no permet sectoritzar la xarxa, de la mateixa manera que falten hidrants i vàlvules i ventoses per purgar la xarxa. La tercera fa referència al disseny hidràulic que no permet la correcta circulació i renovació de l'aigua de la xarxa.

## VII. DIAGNOSI DE CONTAMINACIÓ ATMOSFÈRICA

- Condicions entorn físic

Les condicions de l'entorn físic de Biure són favorables per a la dispersió de contaminants, ja que es troba en una zona de vents constants.

- Fonts emissores

Les principals fonts d'emissió de contaminants són deguts a la combustió de combustibles fòssils per part dels vehicles.

## VIII. DIAGNOSI DEL SOROLL

- Fonts emissores de soroll

A Biure no s'identifiquen gaires fonts emissores de soroll, només algunes procedents de l'activitat agrícola o ramadera. Tanmateix no existeix una normativa que reguli les emissions de soroll al municipi.

## IX. DIAGNOSI DE RESIDUS

- Producció de residus

La producció de residus totals ha augmentat molt i els contenidors estan saturats. El municipi no disposa d'una ordenança per tal de gestionar les runes i els materials de la construcció.

- Recollida selectiva

En la recollida selectiva el Consell Comarcal de l'Alt Empordà hi té un paper molt important, tant en la recollida pròpia dels residus, com en la formació i conscienciació. Campanyes de sensibilització, compostatges i amb la instal·lació de minideixalleries. La minideixalleria de Biure ja està en construcció.

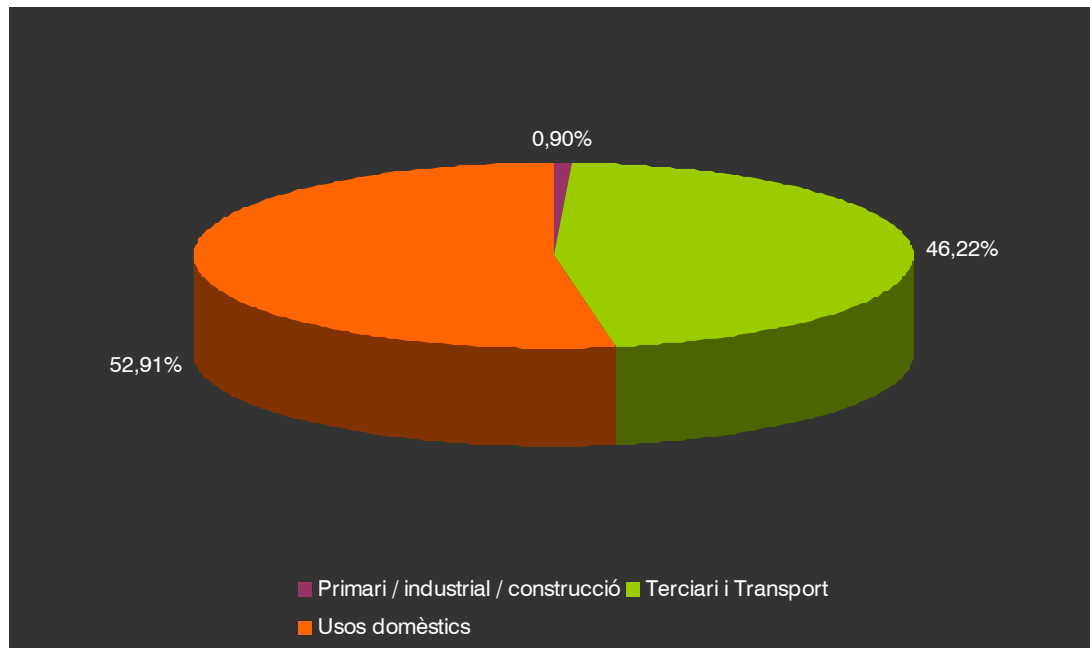
La recollida selectiva ha disminuït respecte l'any 2000, essent el vidre, el més eficient.

## X. DIAGNOSI D'ENERGIA

- Balanç energètic

El municipi de Biure consumeix diferents fonts d'energia, la manca de dades de consum de cada un d'elles fa complicat un balanç energètic municipal. A nivell elèctric podem observar com els usos domèstics són els principals consumidors.

Gràfic 3.9.2. Consum elèctric per sectors de Biure any 2006



Font: elaboració pròpia a partir de dades de l'ICAEN

Disminuir el consum energètic municipal és un gran repte per els ajuntaments, sobretot els petits, el primer pas, és adaptar l'enllumenat públic a unes condicions més òptimes.

- Energies renovables

No hi ha cap instal·lació d'energies renovables, tampoc es té constància d'actuacions municipals en vers la captació d'energies renovables.

## XI. DIAGNOSI DE LA SOSTENIBILITAT ECONÒMICA

- Tendència a la terciarització de l'economia

El sector terciari ha augmentat considerablement en temes d'ocupació i és l'activitat que té més repercussió socioeconòmica.

D'altra banda el sector secundari és absent i el sector primari ha reduït moltíssim el seu pes específic a l'economia local de Biure.

- Dependència exterior

Els indicadors demostren que el municipi de Biure presenta un grau elevat de dependència amb la resta de municipis veïns. Aquesta realitat és ocasionada per la manca de capacitat d'absorció de la població ocupada pel teixit econòmic del mateix municipi.

## XII. DIAGNOSI DE LA SOSTENIBILITAT SOCIAL

- Estructura de la població

La població de Biure ha entrat en un procés d'envelliment. El balanç entre la taxa de natalitat i mortalitat dona un creixement natural negatiu. Aquesta tendència implica un

4

canvi en el model familiar i crea noves necessitats a nivell de servei, a la vegada que requereix tenir en compte la distribució dels equipaments i serveis.

- Parc habitatges

El parc d'habitatges de Biure és força antic, i en general estan en bon estat. Tanmateix cal destacar l'elevat percentatge d'habitatges de segona residència.

- Equipaments

El municipi de Biure disposa d'un ventall d'equipaments per tal de cobrir les necessitats bàsiques de la població. Tant a nivell de sanitat, educació o cultural. També disposa d'un teixit associatiu actiu, que ajuda i fomenta a la cohesió social i a la participació ciutadana.

## I. TALLER DIAGNOSI

**Localitat:** Biure

**Dia:** 22 de desembre de 2008

**Lloc:** Centre Cívic de Biure

**Hora:** 20:00

**Persones assistents:** 19 persones (entre elles l'alcalde i un regidor)  
2 tècnics d'ATC-SIG SL

### PROGRAMA

**20:15** – Presentació i recordatori del procés: objectius, que s'ha fet on estem i com es desenvoluparà el taller de diagnosi

**20:40** – Treball inicial

**21:00** – Treball col·lectiu de debat

**22:10** – Ressonó

### DINÀMICA DEL TALLER DE DIAGNOSI

#### Exposició

Al voltant de la zona on els assistents s'asseuen es col·loquen, de manera que s'estableix una ruta, uns panells. Els panells responen a unes temàtiques indicades amb un títol amb cartolina blava. Els panells tenen signes positius i negatius. Els signes positius, impliquen les afirmacions que es consideren com a punts forts del municipi, i per tal d'identificar-les millor estan impreses sobre paper verd.

Els punts negatius, impliquen les afirmacions que es consideren com a punt febles del municipi, i per tal d'identificar-les millor estan impreses sobre paper taronja.

Les afirmacions són algunes de les que s'han assenyalat a la pre-diagnosi.

#### Primera part: treball individual

Cada persona individualment fa una ronda per davant dels panells, amb gomets verds, vermells i grocs. A cada una de les afirmacions s'hi ha de posar un gomet verd o vermell, però tanmateix també pot tenir-ne un de groc. Cal que individualment es facin les següents preguntes:

- a. *Estic d'acord amb l'afirmació?*
  - *Si es que sí s'hi posa un gomet verd*
  - *Si es que no s'hi posa un gomet vermell*
  
- b. *És positiu o negatiu per el municipi? I està al lloc que li toca?*
  - *Si es que sí no s'hi posa res*
  - *Si es que no s'hi posa un gomet groc*

#### Segona part: Treball en grup

Col·lectivament i tots alhora es fa un debat d'aquelles afirmacions que contenen més gomets vermells i grocs.

El moderador llegeix les frases en veu alta i conjuntament es debaten i s'afegeixen aquells comentaris que es creuen necessaris per tal de justificar l'opinió.

## VALORACIÓ

L'assistència ha estat un punt fort per al taller, malgrat l'índex d'envelliment de la població, la mitjana d'edat dels assistents no era molt elevada. El debat ha estat actiu, amb un bon nombre de participants. La conversa ha estat ordenada i s'han fet moltes aportacions per part dels assistents. Cal destacar les aportacions realitzades per l'alcalde i pel regidor que van ser destacables per els seus aclariments. En general la valoració és positiva.



## **ANNEX 7. MATERIAL DE LES TAULES DE DEBAT PRE-PALS**

**7.1. Invitació per a la ciutadania**

**7.2. Cartell de convocatòria**

**7.3. Presentació (diapositives Power Point)**

**7.4. Document de resum de pre-pals**

**7.5. Acta de la sessió**

**7.6. Fotografies**

# TREBALLEM PER UN MUNICIPI MÉS SOSTENIBLE

**Dilluns 6 d'abril**  
**20h al CENTRE CÍVIC**  
**de Biure**

Hi haurà ressopó pels participants !!!



Benvolguts, benvolgudes,

Després d'uns mesos treballant amb els resultats del fòrum-debat sobre l'estat del municipi de Biure, ja està dibuixat el que ha de ser el Pla d'Acció Local per a la Sostenibilitat (PALS). Recordeu que en aquest document es defineixen les actuacions que han de permetre al municipi un desenvolupament social i econòmic més respectuós amb l'entorn i alhora aconseguir una major qualitat de vida dels biurencs i biurenques.

Per completar, però, la proposta definitiva de PALS cal iniciar unes sessions de debat, per que els agents socioeconòmics i els ciutadans i ciutadanes, a nivell individual, puguin debatre i arribar a acords sobre les diverses línies estratègiques definides i les futures actuacions determinades per a dur a terme.

És per aquest motiu que us convidem a participar a la sessió de debat que tindrà lloc el proper dilluns 6 d'abril a les 20h al Centre Cívic de Biure.

Esperem de nou la vostra participació!

Cordialment,

Joan Juan i Coll  
Alcalde de Biure



Ajuntament de Biure



Diputació de Girona

# TREBALLEM PER UN MUNICIPI MÉS SOSTENIBLE

**Sessió de treball per debatre el  
PLA D'ACCIÓ LOCAL PER LA SOSTENIBILITAT**

**Valoració de les línies estratègiques i  
futures actuacions proposades  
que ha de dur a terme el municipi**



**Dilluns 6 d'abril  
20h al CENTRE CÍVIC  
de l'Ajuntament de Biure**

# Treballem per un municipi més sostenible

Fòrum de debat sobre el Pre-PALS de BIURE

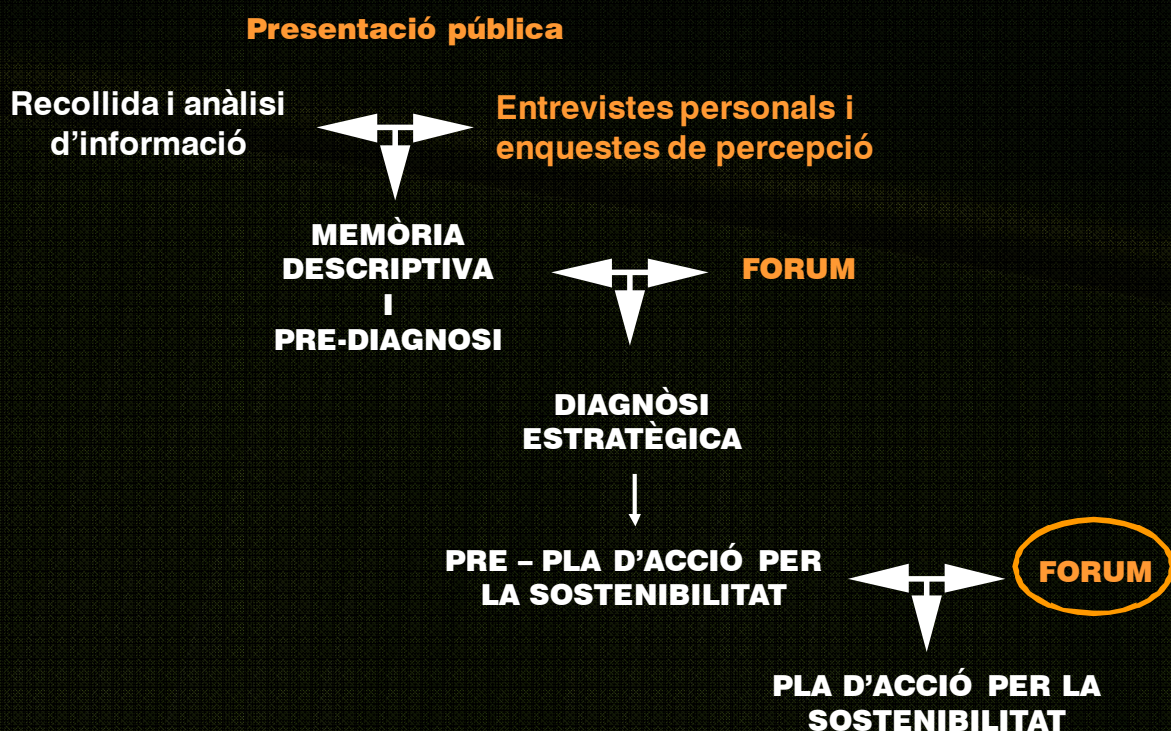


Diputació de Girona



Ajuntament de Biure

## De quines fases consta el procés?



# Fem el Biure de demà. Comptem amb tu.



Diputació de Girona



Ajuntament de Biure

**Línia estratègica 1. Millora de l'estructura i mobilitat urbana, i preservació del patrimoni arquitectònic i cultural**

**Objectiu:** Millorar la qualitat de vida del municipi a través d'una ordenació més adequada i acurada

**Programa 1.1****Desenvolupar les figures de planejament urbanístic necessàries**

**Descripció:** desplegar tot un conjunt de figures de planejament urbanístic per tal d'aconseguir una ordenació del municipi que respongui millor a les necessitats de la població

**Acció 1.1.1**

**Incorporar els criteris de sostenibilitat i els valors ecològics, connectors i paisatgístics al sòl no urbanitzable que es donen al PERUSNU en la planificació urbanística del municipi**

**Programa 1.2****Conservació i valorització del patrimoni arquitectònic i cultural del municipi**

**Descripció:** Identificar i posar en coneixement l'estat dels béns patrimonials, per tal de millorar la seva gestió i conservació

**Acció 1.2.1**

**Elaborar un Catàleg de béns i patrimoni**

**Acció 1.2.2**

**Actuar sobre l'estat de conservació d'alguns béns patrimonials**

**Programa 1.3****La planificació de la mobilitat com una eina d'ordenació territorial**

**Descripció:** Planificar tots aquells factors que intervenen en la mobilitat i que afecten a qualsevol tipus de desplaçaments, llargs i curts, amb vehicle o sense

**Acció 1.3.1**

**Elaborar un Pla de millora de la mobilitat urbana**

**Acció 1.3.2**

**Crear un sistema de transport públic rural a nivell supramunicipal**

**Acció 1.3.3**

**Campanya de sensibilització ciutadana per a una mobilitat sostenible**

**Línia estratègica 2. Conservació del paisatge agroforestal i prevenció d'incendis forestals**

Objectiu: Gestionar el paisatge agrari i el medi natural per potenciar la diversitat de flora i fauna i reduir el risc d'incendis forestals

Programa 2.1

**Protecció del paisatge agroforestal i de la biodiversitat**

**Descripció:** Buscar estratègies viables per al manteniment de la biodiversitat del municipi

Acció 2.1.1

**Promoure una gestió cinegètica sostenible a través dels Plans Tècnics de Gestió Cinegètica**

Acció 2.1.2

**Assegurar una coherència en les infraestructures lineals de Biure per tal de garantir la connectivitat ecològica i paisatgística entre els diferents espais naturals**

Acció 2.1.3

**Realitzar una campanya de conscienciació dirigida a la població respecte la problemàtica de la introducció d'espècies al·lòctones**

Programa 2.2

**Gestió de les zones forestals i del risc d'incendis**

**Descripció:** Establir i desenvolupar les diferents mesures de gestió dels terrenys forestals de Biure per tal de mitigar el risc d'incendis

Acció 2.2.1

**Promoure la redacció de plans de gestió forestal en finques privades**

Acció 2.2.2

**Incentivar el paper de l'ADF Les Salines en la prevenció d'incendis**

Acció 2.2.3

**Realitzar convenis de custòdia del territori que permetin el manteniment del paisatge agroforestal de Biure**

### Línia estratègica 3. Ús i gestió eficient dels recursos naturals

**Objectiu:** Millorar la gestió en l'àmbit energètic, de l'aigua, dels residus i de la contaminació

Programa 3.1

**Valorització i minimització dels residus municipals**

**Descripció:** Desenvolupar una sèrie d'estratègies i mecanismes per tal de complir amb els objectius del PROGEMIC (2007-2012)

Acció 3.1.1

**Millorar el servei de recollida selectiva i les àrees d'aportació**

Acció 3.1.2

**Implantar la recollida selectiva de la fracció orgànica**

Acció 3.1.3

**Implantar i impulsar la minideixalleria municipal**

Acció 3.1.4

**Aprovar una ordenança municipal reguladora d'enderrocs i residus de la construcció**

Acció 3.1.5

**Impulsar bones pràctiques en la generació dels residus**

Programa 3.2

**Minimització i control de la contaminació**

**Descripció:** Desenvolupar un seguit de mesures i pautes d'actuació per tal de reduir i controlar les problemàtiques de contaminació de l'aigua, l'aire i el sòl

Acció 3.2.1

**Gestió de les dejeccions ramaderes abocades al municipi**

Acció 3.2.2

**Estudi hidrogeològic supramunicipal dels aqüífers i seguiment del control de la seva qualitat**

Acció 3.2.3

**Control de les immissions de contaminants atmosfèrics**

Programa 3.3

**Foment de l'estalvi i l'eficiència energètica, i potenciació de les energies renovables**

**Descripció:** Incentivar l'estalvi i l'eficiència energètica entre la ciutadania i l'administració pública local, com també la implantació de mecanismes per la generació i utilització d'energies renovables.

Acció 3.3.1

**Implantar millores d'estalvi energètic als edificis municipals**

Acció 3.3.2

**Impulsar un programa d'ajuts a particulars per instal·lacions d'energies renovables**

Acció 3.3.3

**Sensibilització de la ciutadania per l'estalvi energètic**



Programa 3.4	<b>Aplicació de mesures d'estalvi i control en la gestió de l'aigua</b>
<b>Descripció:</b> Existeixen diferents qüestions referides a la gestió de l'aigua del municipi que caldria millorar, especialment les referides a la xarxa de subministrament, al control de les aigües subterrànies i de les aigües residuals i, finalment, a l'estalvi d'aigua	
Acció 3.4.1	Actualització i manteniment de les instal·lacions de la xarxa de subministrament d'aigua potable
Acció 3.4.2	Legalitzar les captacions subterrànies pròpies que encara no es troben registrades per l'Agència Catalana de l'Aigua
Acció 3.4.3	Control dels nivells piezomètrics de l'aqüífer
Acció 3.4.4	Elaboració d'un pla de millora de la xarxa de clavegueram
Acció 3.4.5	Agilitzar el procés per a la construcció de l'estació depuradora d'aigües residuals municipal
Acció 3.4.6	Realitzar una campanya informativa i de sensibilització destinada a l'estalvi d'aigua en l'ús domèstic

**Línia estratègica 4. Manteniment del sector primari i diversificació d'activitats econòmiques.****Objectiu:** mantenir actiu i reforçar el sector primari de Biure, sense malmetre el medi ambient ni causar molèsties als seus habitants

Programa 4.1	<b>La pràctica del sector primari ha de garantir la qualitat de vida dels biurencs i respectar l'entorn</b>
<b>Descripció:</b> La pràctica de l'activitat agrícola i ramadera, en algunes ocasions, no respecte el medi ambient com també provoca algunes molèsties a la ciutadania que es podrien evitar	
Acció 4.1.1	<b>Impulsar unes bones pràctiques agrícoles i ramaderes respectuoses amb l'entorn</b>
Acció 4.1.2	<b>Fomentar un cultiu de vinya de qualitat</b>
Acció 4.1.3	<b>Aprovació d'una ordenança reguladora de les males olors</b>

Programa 4.2	<b>Promocionar el turisme rural i el patrimoni natural de Biure</b>
<b>Descripció:</b> Incrementar l'oferta turística del municipi és necessari per dinamitzar altres sectors econòmics. Cal apostar per un model de turisme rural, per ser respectuós amb el medi ambient i perquè informa dels valors del món rural	
Acció 4.2.1	<b>Facilitar la incorporació de nous establiments de turisme rural que doni a conèixer el patrimoni natural de Biure i de la comarca</b>
Acció 4.2.1	<b>Difusió dels atractius turístics</b>

**Línia estratègica 5. Dinamització i cohesió del teixit social**

**Objectiu:** Desenvolupar un teixit social que creï un sentiment d'identitat i una intenció de participar en la vida del municipi

## Programa 5.1

**Desenvolupar eines de cohesió social i participació ciutadana**

**Descripció:** A través de participació ciutadana i la seva involucració crear mecanismes de desenvolupament social que ajudin al desenvolupament global del municipi

## Acció 5.1.1

**Fomentar l'associacionisme**

## Acció 5.1.2

**Crear una borsa de voluntariat**

## Acció 5.1.3

**Crear una borsa de treball**

## Acció 5.1.4

**Potenciar el butlletí municipal Ben Vivere perquè es converteixi en una revista local**

## Acció 5.1.5

**Facilitar l'accessibilitat a l'habitatge**

## Programa 5.2

**Controlar la implantació dels mecanismes que permetran millorar les comunicacions**

**Descripció:** Planificar la instal·lació d'antenes, repetidors o aparells que permetran millorar les comunicacions, de forma que siguin útils i no suposin un impacte visual i ambiental important

## Acció 5.2.1

**Redactar una ordenança per regular la localització de les antenes de telefonia mòbil i altres aparells repetidors de senva**

**Línia estratègica 6. Aplicació del PALS per millorar la gestió local**

**Objectiu:** Dur a terme les diferents accions del PALS per una millor gestió i coordinació entre les diferents àrees de l'administració local

Programa 6.1	<b>Desenvolupament del PALS coordinant les diferents àrees de l'Ajuntament</b>
--------------	--

**Descripció:** Motivar les interrelacions entre tècnics i treballadors de les diverses àrees de l'Ajuntament per aconseguir una planificació del municipi

Acció 6.1.1	<b>Crear una Comissió de Seguiment del PALS</b>
-------------	---

Programa 6.2	<b>Incorporació de les noves tecnologies en la gestió municipal</b>
--------------	---

**Descripció:** Aplicar les noves tecnologies que hi ha actualment al mercat i que donaran una millor capacitat de gestió al consorci municipal

Acció 6.2.1	<b>Crear un portal d'Internet propi i amb personalitat</b>
-------------	--

Acció 6.2.2	<b>Elaborar un SIG (Sistema d'Informació Geogràfica)</b>
-------------	--



## I. SESSIÓ DE TREBALL - PALS

**Localitat:** Biure

**Dia:** 6 de març de 2009

**Lloc:** Centre Cívic de Biure

**Hora:** 20:00

**Persones assistents:** 13 persones (entre elles l'alcalde i un regidor)  
3 tècnics d'ATC-SIG SL

### PROGRAMA

**INICI** – Recepció dels participants a la sessió

**20:20** – Recordatori del procés d'Agenda 21

**20:35** – Inici de la sessió de discussió

**21:45** – Conclusions finals

**21:50** – Ressonó

### DINÀMICA DE LA SESSIÓ DE TREBALL DEL PRE-PALS

#### Metodologia

La sessió de treball s'organitza en tres grups de discussió. Cada grup es distribueix al voltant d'una taula per tal de discutir les accions d'una determinada temàtica.

Al inici, a mesura que els participants entren a la sala, se'ls ha apuntat al grup de discussió pel qual tenen major preferència.

A cada taula hi ha un tècnic que modera la discussió i explica una a una les accions que corresponen a la temàtica del grup. Finalment i un cop s'han discutit totes les accions s'atorga a cada acció un grau de prioritat.

Un vegada tots els grups han acabat la discussió i han col·locat els graus de prioritat a les accions que estan apuntades en uns plafons, el tècnic de cada grup fa una explicació breu de com ha anat la seva sessió de discussió i a quines conclusions han arribat, mostrant a tothom el plafó corresponent al seu grup de treball.

*Observacions: La poca assistència de participats ha fet modificar la metodologia de treball, que s'ha estructurat d'una altra manera.*

*Tots els assistents s'han assentat al voltant d'una taula i s'han col·locat els plafons dels tres grups amb totes les accions sobre la taula. Les accions s'han explicat una a una de manera esqueta però prou informativa per poder decidir més endavant aquelles accions que cal debatre més amb profunditat. Les accions escollides pels participants s'han desenvolupat més extensament donant peu a un debat entre tots. Finalment s'han col·locat els graus de prioritat a totes les accions.*

#### Grups de discussió

Els membres del govern local que han assistit a la sessió (alcalde i regidor) han participat a la discussió ja que ha completat la poca assistència.

Els grups de discussió que s'han treballat conjuntament són els següents:

- GRUP 1: Planificació territorial, paisatge i riscos  
GRUP 2: Gestió dels recursos naturals: residus, energia i aigua  
GRUP 3: Economia i dinamització social

## VALORACIÓ

L'assistència ha estat un punt feble de la sessió, a més a més els participants inicials han estat sis i la resta han anat arribant amb mitja hora de retard. Aquest fet ha dificultat molt la sessió de debat ja que inicialment no s'havien pogut realitzar els grups de discussió, però que finalment amb el nombre d'assistents s'haguessin pogut fer perfectament.

Així doncs el debat conjunt ha estat massa nombrós, el que ha portat que la gent no participés gaire i no s'involucressin en la participació.

La durada de la sessió ha estat curta, ja que no hi hagut moltes intervencions per participar i el resultat final, malgrat s'han pogut establir prioritats, ha estat poc satisfactori.



## **ANNEX 8. ESTADÍSTIQUES DE PARTICIPACIÓ**

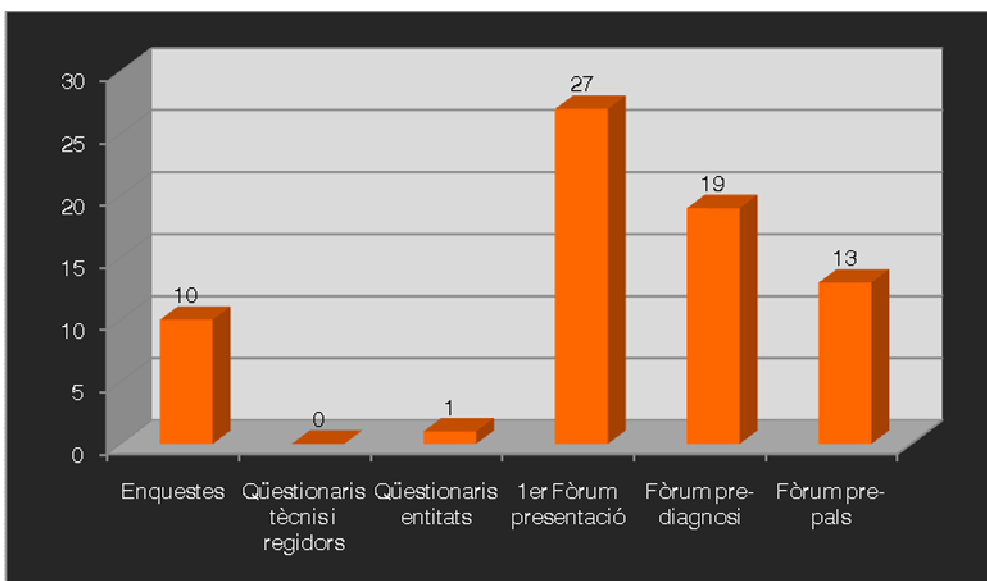
### **8.1. Gràfics de la participació obtinguda en tot el procés**

## Estadístiques de participació

Per tal de representar els nivells de participació de la població s'han portat un control dels participants, tant a nivell de resposta mitjançant les enquestes i qüestionaris, com assistint als diferents actes que s'han organitzat de participació conjunta.

El gràfic 5.6.1 representa en nombre absoluts els participants en cada una de les accions participatives que s'han dut a terme durant el procés d'elaboració de l'Agenda 21 local al municipi de Biure.

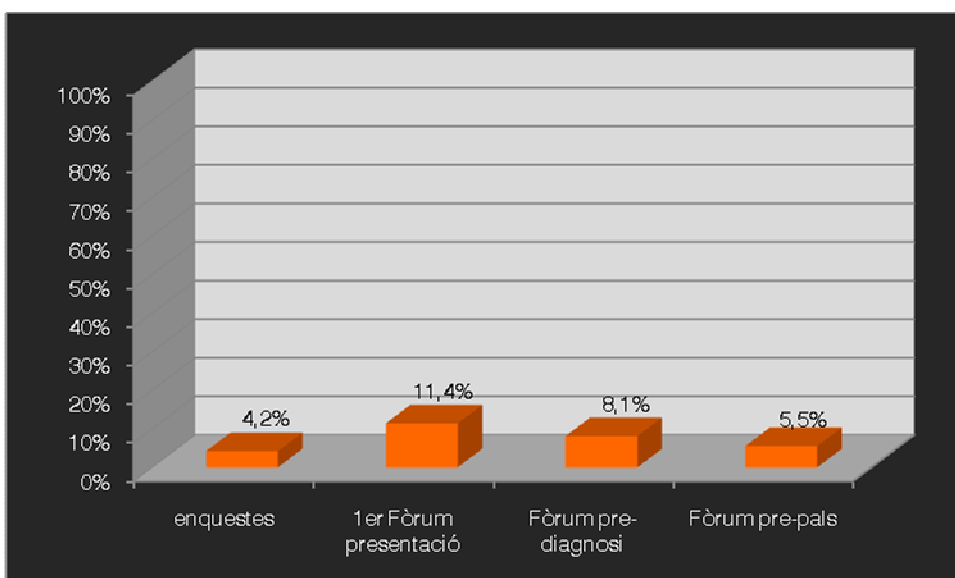
Gràfic 5.6.1. Nombre de participants en cada acció del procés participatiu



Font: Elaboració pròpia

El gràfic 5.6.2. representa percentualment el nivell de participació de la ciutadania del municipi de Biure en proporció al seu nombre d'habitants.

Gràfic 5.6.2. Percentatges de participació



Font: Elaboració