AJUNTAMENT D'ARGELAGUER

POUM

PLA D'ORDENACIÓ URBANÍSTICA MUNICIPAL

Límit municipi

RÈGIM DEL SÒL - Classificació del Sòl

SÒL URBÀ

SUC - Sòl Urbà Consolidat

SNC - Sòl Urbà No Consolidat

SÒL URBANITZABLE

SUD - Sòl Urbanitzable Delimitat

SÒL NO URBANITZABLE

SNU - Sòl No Urbanitzable

I.03.2.A

TOPOGRAFIA URBANA

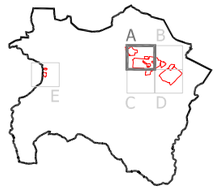

Filename	I.03.2_TOPOGRAFIA_URBANA
Edition	
Date	28.10.09
Name	GSP
Director Equip tècnic	DANIEL MALLARACH MACIAS arquitecte
Col·ls.	A. JANER, G. SERRAT, Q. BOSCH
Reference	08022ARGU
Scale	A1 1/1.000 A3 1/2.000
RevNote	
Checked	(00/00)

0 20 40 60 80 100

AJUNTAMENT D'ARGELAGUER

POUM

PLA D'ORDENACIÓ URBANÍSTICA MUNICIPAL

Límit municipi

RÈGIM DEL SÒL - Classificació del Sòl

SÒL URBÀ

SUC - Sòl Urbà Consolidat

SNC - Sòl Urbà No Consolidat

SÒL URBANITZABLE

SUD - Sòl Urbanitzable Delimitat

SÒL NO URBANITZABLE

SNU - Sòl No Urbanitzable

I.03.2.B

TOPOGRAFIA URBANA

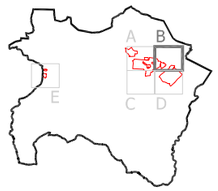

Filename	I.03.2_TOPOGRAFIA_URBANA
Edition	
Date	28.10.09
Name	GSP
Director Equip tècnic	DANIEL MALLARACH MACIAS arquitecte
Col·ls.	A. JANER, G. SERRAT, Q. BOSCH
Reference	08022ARGU
Scale	A1 1/1.000 A3 1/2.000
RevNote	
Checked	(00/00)

0 20 40 60 80 100

AJUNTAMENT D'ARGELAGUER

POUM

PLA D'ORDENACIÓ URBANÍSTICA MUNICIPAL

Límit municipi

RÈGIM DEL SÒL - Classificació del Sòl

SÒL URBÀ

SUC - Sòl Urbà Consolidat

SNC - Sòl Urbà No Consolidat

SÒL URBANITZABLE

SUD - Sòl Urbanitzable Delimitat

SÒL NO URBANITZABLE

SNU - Sòl No Urbanitzable

I.03.2.C

TOPOGRAFIA URBANA

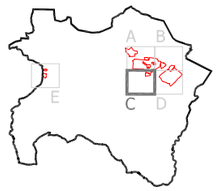

Filename	I.03.2_TOPOGRAFIA_URBANA
Edition	
Date	28.10.09
Name	GSP
Director Equip tècnic	DANIEL MALLARACH MACIAS arquitecte
Col·ls.	A. JANER, G. SERRAT, Q. BOSCH
Reference	08022ARGU
Scale	A1 1/1.000 A3 1/2.000
RevNote	
Checked	(00/00)

0 20 40 60 80 100

AJUNTAMENT D'ARGELAGUER

POUM

PLA D'ORDENACIÓ URBANÍSTICA MUNICIPAL

Límit municipi

RÈGIM DEL SÒL - Classificació del Sòl

SÒL URBÀ

SUC - Sòl Urbà Consolidat

SNC - Sòl Urbà No Consolidat

SÒL URBANITZABLE

SUD - Sòl Urbanitzable Delimitat

SÒL NO URBANITZABLE

SNU - Sòl No Urbanitzable

I.03.2.D

TOPOGRAFIA URBANA

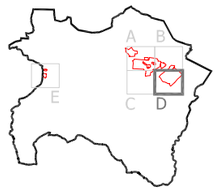

Filename	I.03.2_TOPOGRAFIA_URBANA
Edition	
Date	28.10.09
Name	GSP
Director Equip tècnic	DANIEL MALLARACH MACIAS arquitecte
Col·ls.	A. JANER, G. SERRAT, Q. BOSCH
Reference	08022ARGU
Scale	A1 1/1.000 A3 1/2.000
RevNote	
Checked	(00/00)

0 20 40 60 80 100

AJUNTAMENT D'ARGELAGUER

POUM

PLA D'ORDENACIÓ URBANÍSTICA MUNICIPAL

Límit municipi

RÈGIM DEL SÒL - Classificació del Sòl

SÒL URBÀ

SUC - Sòl Urbà Consolidat

SNC - Sòl Urbà No Consolidat

SÒL URBANITZABLE

SUD - Sòl Urbanitzable Delimitat

SÒL NO URBANITZABLE

SNU - Sòl No Urbanitzable

I.03.2.E

TOPOGRAFIA URBANA

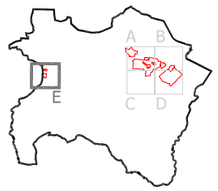

Filename	I.03.2_TOPOGRAFIA_URBANA
Edition	
Date	28.10.09
Name	GSP
Director Equip tècnic	DANIEL MALLARACH MACIAS arquitecte
Col·ls.	A. JANER, G. SERRAT, Q. BOSCH
Reference	08022ARGU
Scale	A1 1/1.000 A3 1/2.000
RevNote	
Checked	(00/00)

0 20 40 60 80 100