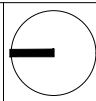


Diligència.- Document aprovat inicialment en la sessió del Ple celebrada el 18 de gener de 2018.  
El Secretari

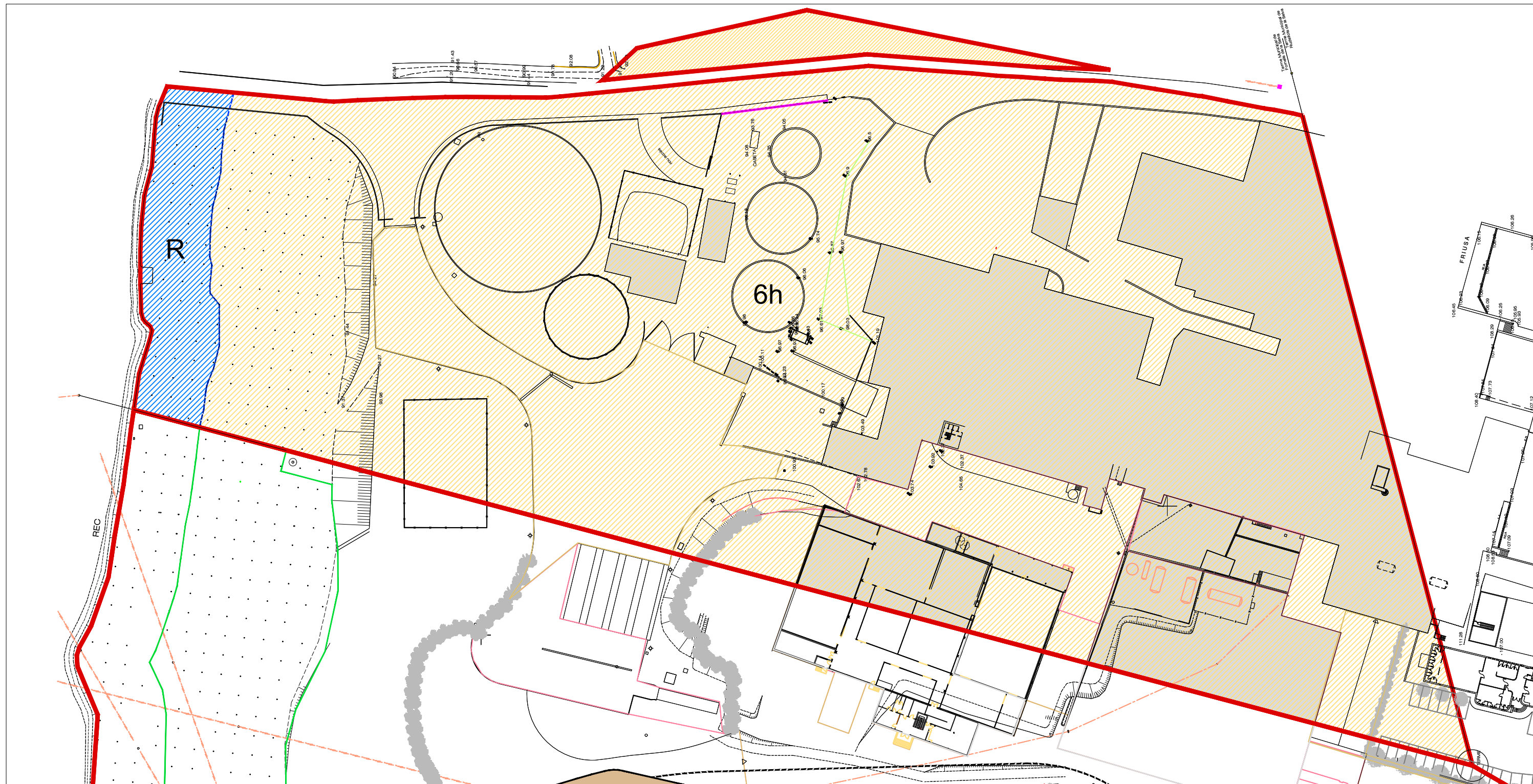


Promotor  
Ajuntament de  
d' Aiguaviva

Arquitecte  
Joaquim Bover Busquet

DATA SETEMBRE 2017  
ESCALA 1/10000  
Ref. 238-URB-17

**MODIFICACIÓ DE LA MODIFICACIÓ PUNTUAL 2 de les NNSS d' Aiguaviva**  
 Modificació de l'article únic de la Normativa del Polígon d'Actuació Urbanística i ajustament de límits  
 PLÀNOL SITUACIÓ





## RESUM GLOBAL

SUPERFÍCIE ÀMBIT EDIFICABLE \_\_\_\_\_ 37.990,00 m<sup>2</sup>

SUPERFÍCIE SÒL DE CESSIÓ Sector Can Macarelo \_\_\_\_\_ 1.551,00 m<sup>2</sup>


SOSTRE EDIFICABLE ZONA 6h \_\_\_\_\_ 27.678 m<sup>2</sup> (segons conveni)

### (Sector Can Macarelo)

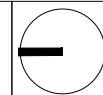
	SÒL URBÀ INDUSTRIAL (Volumetria Especifica)	Sup. 37.990,00 m <sup>2</sup>
	SÒL DE CESSIÓ (Sistema hidràulic)	Sup. 1.551,00 m <sup>2</sup>
		Sup. 39.541,00 m <sup>2</sup>



AJUNTAMENT DE FORNELLS DE LA SELVA

 ÀMBIT NORFRISA- FRIUSA  
T.M. DE FORNELLS DE LA SELVA

 ÀMBIT NORFRISA- FRIUSA  
T.M. DE RIUDELLOTS DE LA SELVA I AIGUAVIVA



Promotor  
Ajuntament de  
Fornells de la Selva

Arquitecte  
Joaquim Bover Busquet

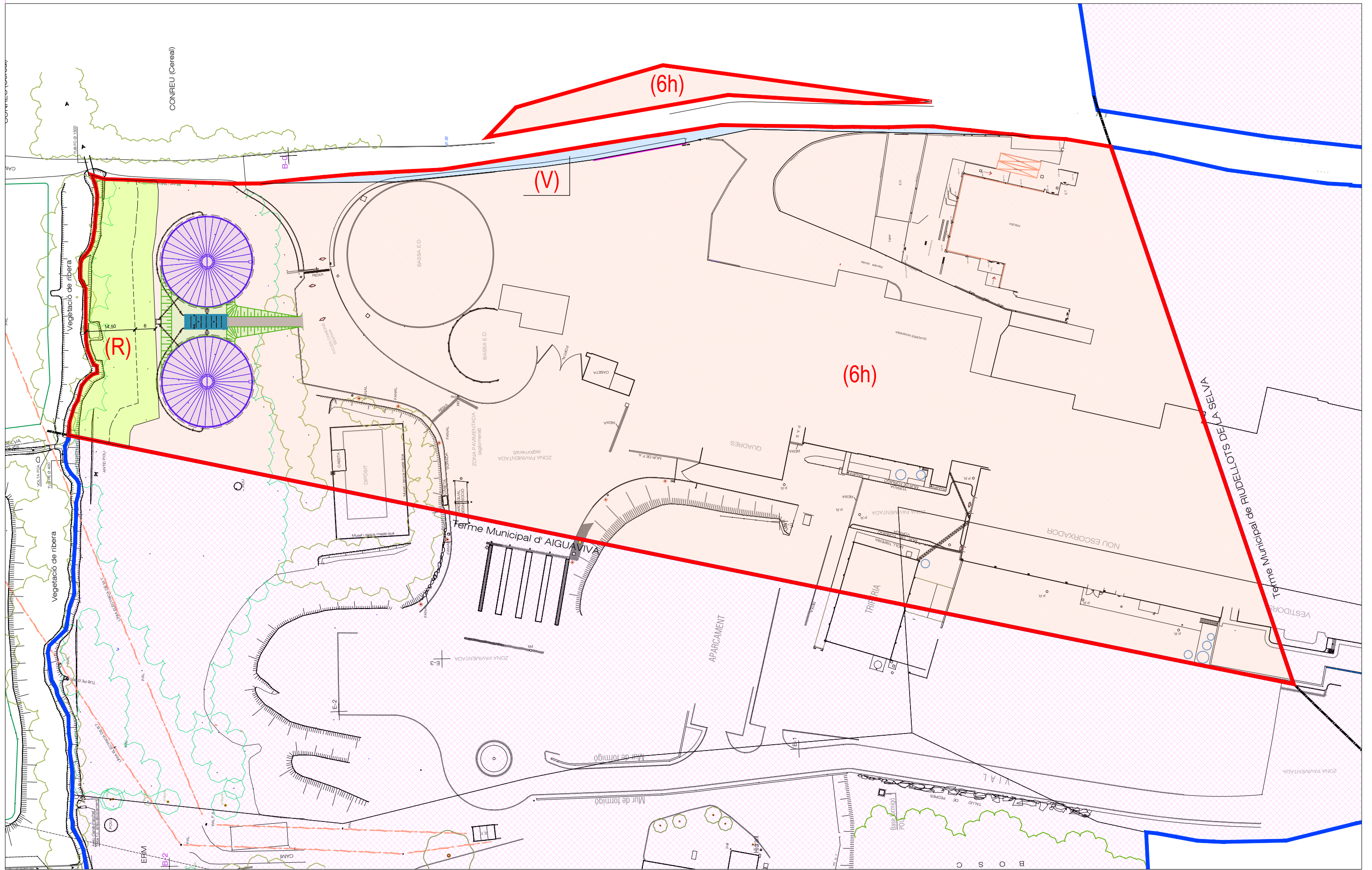
DATA SETEMBRE 2017  
ESCALA 1/1000  
Ref. 237-URB-17

MODIFICACIÓ DE LA MODIFICACIÓ PUNTUAL "CAN MACARELO" Fornells de la Selva  
Modificació art. 84 bis de la Normativa i Ajustamet de límits

PLÀNOL

ORTOFOTOMAPA - SITUACIÓ ACTUAL

03



Diligència.- Document aprovat inicialment en la sessió del Ple celebrada el dia 18 de gener de 2018.

EI Secretari

Sector CAN MACARELO	39.541,00 m <sup>2</sup>
Sòl URBÀ INDUSTRIAL ( Volumetria específica)	37.503,92 m <sup>2</sup>
Sòl de CESSIÓ ( Sistema hidràulic)	1.551,00 m <sup>2</sup>
Sòl de CESSIÓ ( Vialitat)	486,08 m <sup>2</sup>

SOSTRE EDIFICABLE 27.768,00 m<sup>2</sup> (segons conveni)

	ÀMBIT NORFRISA- FRUISA T.M. DE FORNELLS DE LA SELVA
	ÀMBIT NORFRISA- FRUISA T.M. DE RIUDELLOTS DE LA SELVA I AIGUAVIVA

	Promotor Ajuntament de Fornells de la Selva
	Arquitecte Joaquim Bover Busquet

DATA	SEPTEMBRE 2017
ESCALA	1/1000
Ref.	237-URB-17

MODIFICACIÓ DE LA MODIFICACIÓ PUNTUAL "CAN MACARELO" Fornells de la Selva  
Modificació art. 84 bis de la Normativa i Ajustament de límits

PLÀNOL PLANEJAMENT MODIFICAT - AJUSTAMENT DE LÍMITS